



Statistische Berichte

## Wanderungen in Bayern 2017

Nach Regierungsbezirken, kreisfreien Städten  
und Landkreisen



A III 1 j 2017  
Hrsg. im November 2018  
Bestellnr. A3102C 201700

## Zeichenerklärung

- 0 mehr als nichts, aber weniger als die Hälfte der kleinsten in der Tabelle nachgewiesenen Einheit
- nichts vorhanden oder keine Veränderung
- / keine Angaben, da Zahlen nicht sicher genug
- Zahlenwert unbekannt, geheimzuhalten oder nicht rechenbar
- ... Angabe fällt später an
- X Tabellenfach gesperrt, da Aussage nicht sinnvoll
- ( ) Nachweis unter dem Vorbehalt, dass der Zahlenwert erhebliche Fehler aufweisen kann
- p vorläufiges Ergebnis
- r berichtigtes Ergebnis
- s geschätztes Ergebnis
- D Durchschnitt
- ≙ entspricht

## Auf- und Abrunden

Im Allgemeinen ist ohne Rücksicht auf die Endsummen auf- bzw. abgerundet worden. Deshalb können sich bei der Summierung von Einzelangaben geringfügige Abweichungen zu den ausgewiesenen Endsummen ergeben. Bei der Aufgliederung der Gesamtheit in Prozent kann die Summe der Einzelwerte wegen Rundens vom Wert 100 % abweichen. Eine Abstimmung auf 100 % erfolgt im Allgemeinen nicht.

## Publikationsservice

Das Bayerische Landesamt für Statistik veröffentlicht jährlich über 400 Publikationen. Das aktuelle Veröffentlichungsverzeichnis ist im Internet als Datei verfügbar, kann aber auch als Druckversion kostenlos zugesandt werden.

### Kostenlos

ist der Download der meisten Veröffentlichungen, z.B. von Statistischen Berichten (PDF- oder Excel-Format).

### Kostenpflichtig

sind alle Printversionen (auch von Statistischen Berichten), Datenträger und ausgewählte Dateien (z.B. von Verzeichnissen, von Beiträgen, vom Jahrbuch).

### Newsletter Veröffentlichungen

Die Themenbereiche können individuell ausgewählt werden. Über Neuerscheinungen wird aktuell informiert.

### Webshop

Alle Veröffentlichungen sind im Internet verfügbar unter [www.statistik.bayern.de/veroeffentlichungen](http://www.statistik.bayern.de/veroeffentlichungen)

## Impressum

### Statistische Berichte

bieten in tabellarischer Form neuestes Zahlenmaterial der jeweiligen Erhebung. Dieses wird, soweit erforderlich, methodisch erläutert und kurz kommentiert.

### Herausgeber, Druck und Vertrieb

Bayerisches Landesamt für Statistik  
Nürnberger Straße 95  
90762 Fürth

### Papier

Gedruckt auf umweltfreundlichem Papier, chlorfrei gebleicht.

### Vertrieb

E-Mail [vertrieb@statistik.bayern.de](mailto:vertrieb@statistik.bayern.de)  
Telefon 089 2119-3205  
Telefax 089 2119-3457

### Auskunftsdienst

E-Mail [info@statistik.bayern.de](mailto:info@statistik.bayern.de)  
Telefon 089 2119-3218  
Telefax 089 2119-13580

© Bayerisches Landesamt für Statistik, Fürth 2018  
Vervielfältigung und Verbreitung, auch auszugsweise, mit Quellenangabe gestattet.

**Hinweis:** Diese Druckschrift wird im Rahmen der Öffentlichkeitsarbeit der Bayerischen Staatsregierung herausgegeben. Sie darf weder von Parteien noch von Wahlwerbern oder Wahlhelfern im Zeitraum von fünf Monaten vor einer Wahl zum Zwecke der Wahlwerbung verwendet werden. Dies gilt für Landtags-, Bundestags-, Kommunal- und Europawahlen. Missbräuchlich ist während dieser Zeit insbesondere die Verteilung auf Wahlveranstaltungen, an Informationsständen der Parteien sowie das Einlegen, Aufdrucken und Aufkleben parteipolitischer Informationen oder Werbemittel. Untersagt ist gleichfalls die Weitergabe an Dritte zum Zwecke der Wahlwerbung. Auch ohne zeitlichen Bezug zu einer bevorstehenden Wahl darf die Druckschrift nicht in einer Weise verwendet werden, die als Parteinahme der Staatsregierung zugunsten einzelner politischer Gruppen verstanden werden könnte. Den Parteien ist es gestattet, die Druckschrift zur Unterrichtung ihrer eigenen Mitglieder zu verwenden.

# Inhaltsverzeichnis

## Abbildungen und Tabellen

1. Wanderungen in Bayern 2017 nach Regierungsbezirken, Regionen, kreisfreien Städten und Landkreisen .....	4
2. Binnenwanderungsgewinn bzw. -verlust in Bayern nach Regierungsbezirken seit 1995 .....	22
3. Wanderungen über die Landesgrenze (Außenwanderung) in Bayern 2017 nach Herkunfts- bzw. Zielgebieten .....	22
4. Wanderungen in Bayern seit 1995 .....	23
5. Die über die Grenze des Bundesgebietes Zu- und Fortgezogenen in Bayern 2017 nach Herkunfts- bzw. Zielgebieten .....	24
Erläuterungen zur Tabelle 1 .....	28
Abb. 1 Wanderungen über die Landesgrenze 2017 nach Geschlecht und Altersgruppen der Wandernden .....	25
Abb. 2 Wanderungen über die Landesgrenze seit 1995 .....	26
Abb. 3 Wanderungsgewinn bzw. -verlust Bayerns gegenüber dem übrigen Bundesgebiet seit 2001 .....	26
Abb. 4 Wanderungsgewinn bzw. -verlust der kreisfreien Städte und Landkreise in Bayern seit 2001 .....	27

# 1. Wanderungen nach Regierungsbezirken, Regionen,

Lfd. Nr.	Herkunfts- bzw. Zielgebiet	Wanderungen insgesamt								
		Zugezogene			Fortgezogene			Wanderungsgewinn bzw. -verlust (-)		
		insgesamt	männlich	weiblich	insgesamt	männlich	weiblich	insgesamt	männlich	weiblich
<b>Personen</b>										
<b>Kreisfreie Städte</b>										
1	Oberbayern .....	128 464	71 936	56 528	139 373	78 932	60 441	-10 909	-6 996	-3 913
2	Niederbayern .....	15 717	8 761	6 956	12 764	7 071	5 693	2 953	1 690	1 263
3	Oberpfalz .....	20 608	11 334	9 274	18 480	10 291	8 189	2 128	1 043	1 085
4	Oberfranken .....	24 388	13 458	10 930	20 404	11 170	9 234	3 984	2 288	1 696
5	Mittelfranken .....	67 443	37 669	29 774	61 993	34 661	27 332	5 450	3 008	2 442
6	Unterfranken .....	23 518	12 478	11 040	20 870	10 895	9 975	2 648	1 583	1 065
7	Schwaben .....	31 923	17 774	14 149	27 053	15 235	11 818	4 870	2 539	2 331
8	<b>Kreisfreie Städte zus.</b>	<b>312 061</b>	<b>173 410</b>	<b>138 651</b>	<b>300 937</b>	<b>168 255</b>	<b>132 682</b>	<b>11 124</b>	<b>5 155</b>	<b>5 969</b>
<b>Landkreise</b>										
1	Oberbayern .....	236 966	132 554	104 412	214 538	121 287	93 251	22 428	11 267	11 161
2	Niederbayern .....	77 398	44 061	33 337	67 236	38 505	28 731	10 162	5 556	4 606
3	Oberpfalz .....	53 416	29 457	23 959	47 709	26 294	21 415	5 707	3 163	2 544
4	Oberfranken .....	48 290	25 708	22 582	43 419	23 008	20 411	4 871	2 700	2 171
5	Mittelfranken .....	64 961	35 326	29 635	59 295	32 432	26 863	5 666	2 894	2 772
6	Unterfranken .....	67 826	36 525	31 301	63 473	34 183	29 290	4 353	2 342	2 011
7	Schwaben .....	103 636	57 688	45 948	92 258	51 849	40 409	11 378	5 839	5 539
8	<b>Landkreise zusammen</b>	<b>652 493</b>	<b>361 319</b>	<b>291 174</b>	<b>587 928</b>	<b>327 558</b>	<b>260 370</b>	<b>64 565</b>	<b>33 761</b>	<b>30 804</b>
<b>Regierungsbezirke</b>										
1	Oberbayern .....	365 430	204 490	160 940	353 911	200 219	153 692	11 519	4 271	7 248
2	Niederbayern .....	93 115	52 822	40 293	80 000	45 576	34 424	13 115	7 246	5 869
3	Oberpfalz .....	74 024	40 791	33 233	66 189	36 585	29 604	7 835	4 206	3 629
4	Oberfranken .....	72 678	39 166	33 512	63 823	34 178	29 645	8 855	4 988	3 867
5	Mittelfranken .....	132 404	72 995	59 409	121 288	67 093	54 195	11 116	5 902	5 214
6	Unterfranken .....	91 344	49 003	42 341	84 343	45 078	39 265	7 001	3 925	3 076
7	Schwaben .....	135 559	75 462	60 097	119 311	67 084	52 227	16 248	8 378	7 870
8	<b>Bayern</b>	<b>964 554</b>	<b>534 729</b>	<b>429 825</b>	<b>888 865</b>	<b>495 813</b>	<b>393 052</b>	<b>75 689</b>	<b>38 916</b>	<b>36 773</b>
<b>darunter Ausländer</b>										
<b>Regierungsbezirke</b>										
1	Oberbayern .....	183 087	113 422	69 665	164 116	105 590	58 526	18 971	7 832	11 139
2	Niederbayern .....	44 150	28 808	15 342	32 198	22 144	10 054	11 952	6 664	5 288
3	Oberpfalz .....	30 886	19 729	11 157	23 420	15 618	7 802	7 466	4 111	3 355
4	Oberfranken .....	26 815	16 407	10 408	18 488	11 826	6 662	8 327	4 581	3 746
5	Mittelfranken .....	63 573	38 590	24 983	50 839	31 866	18 973	12 734	6 724	6 010
6	Unterfranken .....	33 031	20 371	12 660	25 418	16 238	9 180	7 613	4 133	3 480
7	Schwaben .....	58 253	37 147	21 106	43 652	29 261	14 391	14 601	7 886	6 715
8	<b>Bayern</b>	<b>439 795</b>	<b>274 474</b>	<b>165 321</b>	<b>358 131</b>	<b>232 543</b>	<b>125 588</b>	<b>81 664</b>	<b>41 931</b>	<b>39 733</b>

## kreisfreien Städten und Landkreisen in Bayern 2017

davon Wanderungen												Lfd. Nr.
innerhalb Bayerns				über die Landesgrenze innerhalb des Bundesgebietes				über die Grenze des Bundesgebietes				
Zugezogene		Fortgezogene		Zugezogene		Fortgezogene		Zugezogene		Fortgezogene		
insgesamt	männlich	insgesamt	männlich	insgesamt	männlich	insgesamt	männlich	insgesamt	männlich	insgesamt	männlich	
<b>Personen</b>												
42 496	22 345	55 497	29 471	23 981	12 707	21 119	11 091	61 987	36 884	62 757	38 370	1
8 652	4 713	7 903	4 192	2 064	1 013	1 729	856	5 001	3 035	3 132	2 023	2
11 276	6 018	12 312	6 716	2 452	1 265	2 320	1 203	6 880	4 051	3 848	2 372	3
11 620	6 209	11 827	6 223	4 417	2 359	4 209	2 230	8 351	4 890	4 368	2 717	4
32 355	17 169	33 704	17 591	9 473	5 095	9 297	4 870	25 615	15 405	18 992	12 200	5
11 125	5 833	11 711	5 973	5 537	2 683	5 415	2 653	6 856	3 962	3 744	2 269	6
16 185	8 584	15 750	8 226	5 337	2 812	4 834	2 614	10 401	6 378	6 469	4 395	7
<b>133 709</b>	<b>70 871</b>	<b>148 704</b>	<b>78 392</b>	<b>53 261</b>	<b>27 934</b>	<b>48 923</b>	<b>25 517</b>	<b>125 091</b>	<b>74 605</b>	<b>103 310</b>	<b>64 346</b>	<b>8</b>
154 377	82 161	146 951	78 233	22 297	12 346	22 203	12 041	60 292	38 047	45 384	31 013	1
51 040	27 308	49 886	26 783	4 881	2 750	4 368	2 507	21 477	14 003	12 982	9 215	2
37 425	19 415	35 451	18 274	3 879	2 165	3 517	1 922	12 112	7 877	8 741	6 098	3
35 262	18 075	32 983	16 739	5 310	2 834	4 964	2 572	7 718	4 799	5 472	3 697	4
42 495	21 901	43 404	22 667	5 781	3 105	5 762	3 021	16 685	10 320	10 129	6 744	5
43 563	22 301	43 203	22 207	11 572	6 178	11 596	6 064	12 691	8 046	8 674	5 912	6
60 383	31 739	57 672	30 476	16 756	8 843	15 811	8 371	26 497	17 106	18 775	13 002	7
<b>424 545</b>	<b>222 900</b>	<b>409 550</b>	<b>215 379</b>	<b>70 476</b>	<b>38 221</b>	<b>68 221</b>	<b>36 498</b>	<b>157 472</b>	<b>100 198</b>	<b>110 157</b>	<b>75 681</b>	<b>8</b>
196 873	104 506	202 448	107 704	46 278	25 053	43 322	23 132	122 279	74 931	108 141	69 383	1
59 692	32 021	57 789	30 975	6 945	3 763	6 097	3 363	26 478	17 038	16 114	11 238	2
48 701	25 433	47 763	24 990	6 331	3 430	5 837	3 125	18 992	11 928	12 589	8 470	3
46 882	24 284	44 810	22 962	9 727	5 193	9 173	4 802	16 069	9 689	9 840	6 414	4
74 850	39 070	77 108	40 258	15 254	8 200	15 059	7 891	42 300	25 725	29 121	18 944	5
54 688	28 134	54 914	28 180	17 109	8 861	17 011	8 717	19 547	12 008	12 418	8 181	6
76 568	40 323	73 422	38 702	22 093	11 655	20 645	10 985	36 898	23 484	25 244	17 397	7
<b>558 254</b>	<b>293 771</b>	<b>558 254</b>	<b>293 771</b>	<b>123 737</b>	<b>66 155</b>	<b>117 144</b>	<b>62 015</b>	<b>282 563</b>	<b>174 803</b>	<b>213 467</b>	<b>140 027</b>	<b>8</b>
<b>darunter Ausländer</b>												
59 598	37 393	62 151	38 970	12 291	7 589	11 552	7 194	111 198	68 440	90 413	59 426	1
17 230	11 473	16 383	11 042	2 423	1 540	2 072	1 358	24 497	15 795	13 743	9 744	2
11 640	7 548	11 261	7 276	1 750	1 124	1 636	1 071	17 496	11 057	10 523	7 271	3
10 393	6 503	8 394	5 247	1 847	1 136	1 826	1 116	14 575	8 768	8 268	5 463	4
20 263	12 209	22 501	13 502	4 524	2 760	4 180	2 495	38 786	23 621	24 158	15 869	5
12 225	7 538	12 075	7 432	3 378	2 095	3 440	2 111	17 428	10 738	9 903	6 695	6
19 348	12 368	17 932	11 563	5 362	3 341	4 977	3 098	33 543	21 438	20 743	14 600	7
<b>150 697</b>	<b>95 032</b>	<b>150 697</b>	<b>95 032</b>	<b>31 575</b>	<b>19 585</b>	<b>29 683</b>	<b>18 443</b>	<b>257 523</b>	<b>159 857</b>	<b>177 751</b>	<b>119 068</b>	<b>8</b>

Noch: 1. Wanderungen nach Regierungsbezirken, Regionen,

Lfd. Nr.	Herkunfts- bzw. Zielgebiet	Wanderungen insgesamt								
		Zugezogene			Fortgezogene			Wanderungsgewinn bzw. -verlust (-)		
		insgesamt	männlich	weiblich	insgesamt	männlich	weiblich	insgesamt	männlich	weiblich
<b>Regionen <sup>1)</sup></b>		<b>Personen</b>								
1	Bayerischer Untermain.....	24 667	13 244	11 423	22 882	12 348	10 534	1 785	896	889
2	Würzburg.....	37 703	20 034	17 669	34 891	18 402	16 489	2 812	1 632	1 180
3	Main-Rhön.....	28 974	15 725	13 249	26 570	14 328	12 242	2 404	1 397	1 007
4	Oberfranken-West.....	41 003	22 117	18 886	36 580	19 625	16 955	4 423	2 492	1 931
5	Oberfranken-Ost.....	31 880	17 158	14 722	27 412	14 646	12 766	4 468	2 512	1 956
6	Oberpfalz-Nord.....	29 607	16 263	13 344	27 398	15 165	12 233	2 209	1 098	1 111
7	Industrieregion Mittelfranken.....	103 961	57 366	46 595	95 604	53 001	42 603	8 357	4 365	3 992
8	Westmittelfranken.....	28 443	15 629	12 814	25 684	14 092	11 592	2 759	1 537	1 222
9	Augsburg.....	64 293	36 559	27 734	56 153	32 185	23 968	8 140	4 374	3 766
10	Ingolstadt.....	37 004	21 538	15 466	33 797	20 089	13 708	3 207	1 449	1 758
11	Regensburg.....	51 632	28 746	22 886	44 994	25 115	19 879	6 638	3 631	3 007
12	Donau-Wald.....	48 991	27 131	21 860	42 074	23 186	18 888	6 917	3 945	2 972
13	Landshut.....	36 704	21 364	15 340	31 554	18 602	12 952	5 150	2 762	2 388
14	München.....	232 173	130 366	101 807	233 655	132 567	101 088	-1 482	-2 201	719
15	Donau-Ilser.....	36 811	20 714	16 097	32 402	18 412	13 990	4 409	2 302	2 107
16	Allgäu.....	34 455	18 189	16 266	30 756	16 487	14 269	3 699	1 702	1 997
17	Oberland.....	34 007	18 432	15 575	31 480	17 223	14 257	2 527	1 209	1 318
18	Südostoberbayern.....	62 246	34 154	28 092	54 979	30 340	24 639	7 267	3 814	3 453
19	<b>Bayern</b>	<b>964 554</b>	<b>534 729</b>	<b>429 825</b>	<b>888 865</b>	<b>495 813</b>	<b>393 052</b>	<b>75 689</b>	<b>38 916</b>	<b>36 773</b>
<b>Regionsgruppen</b>										
1	Regionen mit großen Verdichtungsräumen (Regionen 7, 9, 14).....	400 427	224 291	176 136	385 412	217 753	167 659	15 015	6 538	8 477
2	Grenzland- und überwiegend strukturschwache Regionen (Regionen 3 - 6, 8, 11 - 13).....	297 234	164 133	133 101	262 266	144 759	117 507	34 968	19 374	15 594
3	Sonstige ländliche Regionen (Regionen 1, 2, 10, 15 - 18).....	266 893	146 305	120 588	241 187	133 301	107 886	25 706	13 004	12 702
<b>Regionen <sup>1)</sup></b>		<b>darunter Ausländer</b>								
1	Bayerischer Untermain.....	9 194	5 548	3 646	7 025	4 410	2 615	2 169	1 138	1 031
2	Würzburg.....	13 221	8 090	5 131	10 239	6 526	3 713	2 982	1 564	1 418
3	Main-Rhön.....	10 616	6 733	3 883	8 154	5 302	2 852	2 462	1 431	1 031
4	Oberfranken-West.....	15 593	9 661	5 932	11 442	7 304	4 138	4 151	2 357	1 794
5	Oberfranken-Ost.....	11 263	6 775	4 488	7 071	4 540	2 531	4 192	2 235	1 957
6	Oberpfalz-Nord.....	11 130	7 229	3 901	8 780	6 057	2 723	2 350	1 172	1 178
7	Industrieregion Mittelfranken.....	51 591	31 021	20 570	41 426	25 792	15 634	10 165	5 229	4 936
8	Westmittelfranken.....	11 982	7 569	4 413	9 413	6 074	3 339	2 569	1 495	1 074
9	Augsburg.....	29 000	18 806	10 194	21 471	14 688	6 783	7 529	4 118	3 411
10	Ingolstadt.....	18 460	12 072	6 388	15 216	10 570	4 646	3 244	1 502	1 742
11	Regensburg.....	23 370	14 920	8 450	17 364	11 514	5 850	6 006	3 406	2 600
12	Donau-Wald.....	21 984	14 008	7 976	15 841	10 489	5 352	6 143	3 519	2 624
13	Landshut.....	18 511	12 351	6 160	13 608	9 684	3 924	4 903	2 667	2 236
14	München.....	124 748	76 460	48 288	116 783	74 112	42 671	7 965	2 348	5 617
15	Donau-Ilser.....	16 611	10 798	5 813	12 392	8 492	3 900	4 219	2 306	1 913
16	Allgäu.....	12 642	7 543	5 099	9 789	6 081	3 708	2 853	1 462	1 391
17	Oberland.....	13 934	8 642	5 292	11 998	7 771	4 227	1 936	871	1 065
18	Südostoberbayern.....	25 945	16 248	9 697	20 119	13 137	6 982	5 826	3 111	2 715
19	<b>Bayern</b>	<b>439 795</b>	<b>274 474</b>	<b>165 321</b>	<b>358 131</b>	<b>232 543</b>	<b>125 588</b>	<b>81 664</b>	<b>41 931</b>	<b>39 733</b>
<b>Regionsgruppen</b>										
1	Regionen mit großen Verdichtungsräumen (Regionen 7, 9, 14).....	205 339	126 287	79 052	179 680	114 592	65 088	25 659	11 695	13 964
2	Grenzland- und überwiegend strukturschwache Regionen (Regionen 3 - 6, 8, 11 - 13).....	124 449	79 246	45 203	91 673	60 964	30 709	32 776	18 282	14 494
3	Sonstige ländliche Regionen (Regionen 1, 2, 10, 15 - 18).....	110 007	68 941	41 066	86 778	56 987	29 791	23 229	11 954	11 275

<sup>1)</sup> Erläuterung sh. Seite 28.

**kreisfreien Städten und Landkreisen in Bayern 2017**

davon Wanderungen												Lfd. Nr.
innerhalb Bayerns				über die Landesgrenze innerhalb des Bundesgebietes				über die Grenze des Bundesgebietes				
Zugezogene		Fortgezogene		Zugezogene		Fortgezogene		Zugezogene		Fortgezogene		
insgesamt	männlich	insgesamt	männlich	insgesamt	männlich	insgesamt	männlich	insgesamt	männlich	insgesamt	männlich	
<b>Personen</b>												
13 909	7 216	13 788	7 160	6 023	3 147	5 969	3 120	4 735	2 881	3 125	2 068	1
22 394	11 477	21 961	11 123	7 098	3 560	7 207	3 580	8 211	4 997	5 723	3 699	2
18 385	9 441	19 165	9 897	3 988	2 154	3 835	2 017	6 601	4 130	3 570	2 414	3
25 386	13 071	25 887	13 356	5 112	2 660	4 682	2 392	10 505	6 386	6 011	3 877	4
21 660	11 295	19 066	9 680	4 632	2 543	4 502	2 417	5 588	3 320	3 844	2 549	5
20 694	10 797	20 009	10 405	2 391	1 340	2 204	1 200	6 522	4 126	5 185	3 560	6
56 755	29 626	59 820	31 219	12 033	6 456	11 855	6 229	35 173	21 284	23 929	15 553	7
18 095	9 444	17 288	9 039	3 221	1 744	3 204	1 662	7 127	4 441	5 192	3 391	8
38 300	20 418	37 198	19 905	7 229	3 878	7 063	3 830	18 764	12 263	11 892	8 450	9
22 641	12 471	21 462	11 790	4 005	2 331	3 649	2 094	10 358	6 736	8 686	6 205	10
32 554	17 138	32 207	17 034	4 372	2 351	4 117	2 215	14 706	9 257	8 670	5 866	11
31 857	16 907	31 370	16 580	4 187	2 151	3 452	1 795	12 947	8 073	7 252	4 811	12
23 124	12 530	21 823	11 872	2 309	1 341	2 150	1 271	11 271	7 493	7 581	5 459	13
111 328	59 056	121 470	64 876	33 469	18 078	31 304	16 606	87 376	53 232	80 881	51 085	14
18 613	9 865	17 370	9 086	8 424	4 497	7 915	4 245	9 774	6 352	7 117	5 081	15
19 655	10 040	18 854	9 711	6 440	3 280	5 667	2 910	8 360	4 869	6 235	3 866	16
22 242	11 663	21 126	10 937	3 489	1 785	3 633	1 913	8 276	4 984	6 721	4 373	17
40 662	21 316	38 390	20 101	5 315	2 859	4 736	2 519	16 269	9 979	11 853	7 720	18
<b>558 254</b>	<b>293 771</b>	<b>558 254</b>	<b>293 771</b>	<b>123 737</b>	<b>66 155</b>	<b>117 144</b>	<b>62 015</b>	<b>282 563</b>	<b>174 803</b>	<b>213 467</b>	<b>140 027</b>	19
206 383	109 100	218 488	116 000	52 731	28 412	50 222	26 665	141 313	86 779	116 702	75 088	1
191 755	100 623	186 815	97 863	30 212	16 284	28 146	14 969	75 267	47 226	47 305	31 927	2
160 116	84 048	152 951	79 908	40 794	21 459	38 776	20 381	65 983	40 798	49 460	33 012	3
<b>darunter Ausländer</b>												
3 740	2 251	3 368	2 024	1 303	777	1 200	711	4 151	2 520	2 457	1 675	1
4 689	2 888	4 231	2 601	1 267	787	1 351	839	7 265	4 415	4 657	3 086	2
3 796	2 399	4 476	2 807	808	531	889	561	6 012	3 803	2 789	1 934	3
4 872	3 102	5 371	3 382	1 001	642	999	596	9 720	5 917	5 072	3 326	4
5 536	3 412	3 034	1 872	851	497	827	520	4 876	2 866	3 210	2 148	5
4 637	3 058	3 985	2 627	677	435	615	415	5 816	3 736	4 180	3 015	6
15 699	9 320	18 400	10 913	3 678	2 218	3 341	1 974	32 214	19 483	19 685	12 905	7
4 564	2 889	4 101	2 589	846	542	839	521	6 572	4 138	4 473	2 964	8
10 081	6 467	9 734	6 328	1 812	1 140	1 837	1 160	17 107	11 199	9 900	7 200	9
7 696	5 020	6 361	4 187	1 248	834	1 132	785	9 516	6 218	7 723	5 598	10
8 358	5 416	8 675	5 604	1 235	809	1 208	788	13 777	8 695	7 481	5 122	11
8 701	5 748	8 670	5 700	1 317	783	1 063	659	11 966	7 477	6 108	4 130	12
7 159	4 788	6 303	4 380	939	634	822	567	10 413	6 929	6 483	4 737	13
36 030	22 244	40 665	25 209	9 046	5 484	8 410	5 147	79 672	48 732	67 708	43 756	14
5 110	3 343	4 343	2 847	2 394	1 493	2 018	1 277	9 107	5 962	6 031	4 368	15
4 157	2 558	3 855	2 388	1 156	708	1 122	661	7 329	4 277	4 812	3 032	16
5 859	3 738	5 704	3 583	670	420	853	525	7 405	4 484	5 441	3 663	17
10 013	6 391	9 421	5 991	1 327	851	1 157	737	14 605	9 006	9 541	6 409	18
<b>150 697</b>	<b>95 032</b>	<b>150 697</b>	<b>95 032</b>	<b>31 575</b>	<b>19 585</b>	<b>29 683</b>	<b>18 443</b>	<b>257 523</b>	<b>159 857</b>	<b>177 751</b>	<b>119 068</b>	19
61 810	38 031	68 799	42 450	14 536	8 842	13 588	8 281	128 993	79 414	97 293	63 861	1
47 623	30 812	44 615	28 961	7 674	4 873	7 262	4 627	69 152	43 561	39 796	27 376	2
41 264	26 189	37 283	23 621	9 365	5 870	8 833	5 535	59 378	36 882	40 662	27 831	3

## Noch: 1. Wanderungen nach Regierungsbezirken, Regionen,

Lfd. Nr.	Herkunfts- bzw. Zielgebiet	Wanderungen insgesamt								
		Zugezogene			Fortgezogene			Wanderungsgewinn bzw. -verlust (-)		
		insgesamt	männlich	weiblich	insgesamt	männlich	weiblich	insgesamt	männlich	weiblich
<b>Personen</b>										
<b>Kreisfreie Städte</b>										
1	Ingolstadt .....	11 476	6 749	4 727	10 155	6 026	4 129	1 321	723	598
2	München .....	112 129	62 428	49 701	124 717	70 458	54 259	-12 588	-8 030	-4 558
3	Rosenheim .....	4 859	2 759	2 100	4 501	2 448	2 053	358	311	47
4	<b>Kreisfreie Städte zus.</b>	<b>128 464</b>	<b>71 936</b>	<b>56 528</b>	<b>139 373</b>	<b>78 932</b>	<b>60 441</b>	<b>-10 909</b>	<b>-6 996</b>	<b>-3 913</b>
<b>Landkreise</b>										
1	Altötting .....	7 941	4 397	3 544	6 831	3 759	3 072	1 110	638	472
2	Bad Tölz-Wolfratshausen .....	7 748	4 087	3 661	6 942	3 645	3 297	806	442	364
3	Berchtesgadener Land .....	9 739	5 293	4 446	8 854	4 822	4 032	885	471	414
4	Dachau .....	12 273	6 856	5 417	10 557	5 993	4 564	1 716	863	853
5	Ebersberg .....	11 785	6 654	5 131	10 146	5 733	4 413	1 639	921	718
6	Eichstätt .....	9 448	5 304	4 144	8 938	5 094	3 844	510	210	300
7	Erding .....	10 277	5 838	4 439	9 120	5 126	3 994	1 157	712	445
8	Freising .....	16 957	10 012	6 945	15 378	9 075	6 303	1 579	937	642
9	Fürstenfeldbruck .....	17 478	9 662	7 816	16 644	9 401	7 243	834	261	573
10	Garmisch-Partenkirchen .....	7 560	4 102	3 458	6 996	3 879	3 117	564	223	341
11	Landsberg am Lech .....	7 974	4 387	3 587	7 560	4 242	3 318	414	145	269
12	Miesbach .....	7 832	4 173	3 659	7 335	3 944	3 391	497	229	268
13	Mühldorf a.Inn .....	9 252	5 493	3 759	7 820	4 715	3 105	1 432	778	654
14	München .....	32 537	18 968	13 569	29 762	17 409	12 353	2 775	1 559	1 216
15	Neuburg-Schrobenhausen .....	6 073	3 563	2 510	5 720	3 489	2 231	353	74	279
16	Pfaffenhofen a.d.Ilm .....	10 007	5 922	4 085	8 984	5 480	3 504	1 023	442	581
17	Rosenheim .....	20 277	10 936	9 341	17 913	9 795	8 118	2 364	1 141	1 223
18	Starnberg .....	10 763	5 561	5 202	9 771	5 130	4 641	992	431	561
19	Traunstein .....	12 169	6 482	5 687	10 972	5 978	4 994	1 197	504	693
20	Weilheim-Schongau .....	8 876	4 864	4 012	8 295	4 578	3 717	581	286	295
21	<b>Landkreise zusammen</b>	<b>236 966</b>	<b>132 554</b>	<b>104 412</b>	<b>214 538</b>	<b>121 287</b>	<b>93 251</b>	<b>22 428</b>	<b>11 267</b>	<b>11 161</b>
22	<b>Oberbayern</b>	<b>365 430</b>	<b>204 490</b>	<b>160 940</b>	<b>353 911</b>	<b>200 219</b>	<b>153 692</b>	<b>11 519</b>	<b>4 271</b>	<b>7 248</b>
<b>darunter Ausländer</b>										
<b>Kreisfreie Städte</b>										
1	Ingolstadt .....	6 719	4 203	2 516	4 978	3 227	1 751	1 741	976	765
2	München .....	68 363	40 410	27 953	71 228	43 839	27 389	-2 865	-3 429	564
3	Rosenheim .....	2 304	1 407	897	1 705	1 056	649	599	351	248
4	<b>Kreisfreie Städte zus.</b>	<b>77 386</b>	<b>46 020</b>	<b>31 366</b>	<b>77 911</b>	<b>48 122</b>	<b>29 789</b>	<b>- 525</b>	<b>-2 102</b>	<b>1 577</b>
<b>Landkreise</b>										
1	Altötting .....	3 158	2 075	1 083	2 266	1 526	740	892	549	343
2	Bad Tölz-Wolfratshausen .....	3 496	1 906	1 590	2 639	1 458	1 181	857	448	409
3	Berchtesgadener Land .....	4 198	2 603	1 595	3 530	2 222	1 308	668	381	287
4	Dachau .....	5 759	3 635	2 124	4 404	2 906	1 498	1 355	729	626
5	Ebersberg .....	5 199	3 389	1 810	4 040	2 737	1 303	1 159	652	507
6	Eichstätt .....	4 193	2 730	1 463	3 788	2 594	1 194	405	136	269
7	Erding .....	4 429	2 982	1 447	3 412	2 310	1 102	1 017	672	345
8	Freising .....	8 842	5 887	2 955	6 978	4 842	2 136	1 864	1 045	819
9	Fürstenfeldbruck .....	8 597	5 283	3 314	7 347	4 794	2 553	1 250	489	761
10	Garmisch-Partenkirchen .....	3 490	2 099	1 391	2 971	1 900	1 071	519	199	320
11	Landsberg am Lech .....	2 588	1 745	843	2 234	1 608	626	354	137	217
12	Miesbach .....	3 273	2 007	1 266	2 917	1 838	1 079	356	169	187
13	Mühldorf a.Inn .....	4 405	3 091	1 314	3 382	2 557	825	1 023	534	489
14	München .....	16 353	10 507	5 846	13 458	8 944	4 514	2 895	1 563	1 332
15	Neuburg-Schrobenhausen .....	2 822	1 918	904	2 498	1 848	650	324	70	254
16	Pfaffenhofen a.d.Ilm .....	4 726	3 221	1 505	3 952	2 901	1 051	774	320	454
17	Rosenheim .....	7 866	4 860	3 006	6 318	4 002	2 316	1 548	858	690
18	Starnberg .....	4 618	2 622	1 996	3 682	2 132	1 550	936	490	446
19	Traunstein .....	4 716	2 909	1 807	3 809	2 538	1 271	907	371	536
20	Weilheim-Schongau .....	2 973	1 933	1 040	2 580	1 811	769	393	122	271
21	<b>Landkreise zusammen</b>	<b>105 701</b>	<b>67 402</b>	<b>38 299</b>	<b>86 205</b>	<b>57 468</b>	<b>28 737</b>	<b>19 496</b>	<b>9 934</b>	<b>9 562</b>
22	<b>Oberbayern</b>	<b>183 087</b>	<b>113 422</b>	<b>69 665</b>	<b>164 116</b>	<b>105 590</b>	<b>58 526</b>	<b>18 971</b>	<b>7 832</b>	<b>11 139</b>



# kreisfreien Städten und Landkreisen in Bayern 2017

davon Wanderungen												Lfd. Nr.
innerhalb Bayerns				über die Landesgrenze innerhalb des Bundesgebietes				über die Grenze des Bundesgebietes				
Zugezogene		Fortgezogene		Zugezogene		Fortgezogene		Zugezogene		Fortgezogene		
insgesamt	männlich	insgesamt	männlich	insgesamt	männlich	insgesamt	männlich	insgesamt	männlich	insgesamt	männlich	
<b>Personen</b>												
6 034	3 392	5 291	2 876	1 840	1 105	1 432	854	3 602	2 252	3 432	2 296	1
33 574	17 373	47 311	25 125	21 538	11 257	19 125	9 917	57 017	33 798	58 281	35 416	2
2 888	1 580	2 895	1 470	603	345	562	320	1 368	834	1 044	658	3
<b>42 496</b>	<b>22 345</b>	<b>55 497</b>	<b>29 471</b>	<b>23 981</b>	<b>12 707</b>	<b>21 119</b>	<b>11 091</b>	<b>61 987</b>	<b>36 884</b>	<b>62 757</b>	<b>38 370</b>	<b>4</b>
5 464	2 821	5 110	2 636	545	311	466	264	1 932	1 265	1 255	859	1
4 374	2 286	4 345	2 263	961	526	760	402	2 413	1 275	1 837	980	2
6 504	3 375	6 082	3 099	864	434	892	476	2 371	1 484	1 880	1 247	3
8 338	4 452	7 368	3 952	933	506	1 015	549	3 002	1 898	2 174	1 492	4
8 055	4 359	7 083	3 795	1 003	546	1 062	579	2 727	1 749	2 001	1 359	5
6 353	3 396	6 341	3 381	776	413	805	436	2 319	1 495	1 792	1 277	6
6 766	3 558	6 327	3 330	853	481	1 035	554	2 658	1 799	1 758	1 242	7
9 800	5 350	9 904	5 357	1 979	1 195	1 890	1 072	5 178	3 467	3 584	2 646	8
12 267	6 520	11 863	6 297	1 364	729	1 619	854	3 847	2 413	3 162	2 250	9
4 455	2 368	4 249	2 254	1 017	528	960	500	2 088	1 206	1 787	1 125	10
5 822	3 130	5 629	3 044	785	425	857	466	1 367	832	1 074	732	11
4 928	2 545	4 865	2 537	765	368	808	399	2 139	1 260	1 662	1 008	12
6 117	3 332	5 511	3 017	586	344	525	300	2 549	1 817	1 784	1 398	13
19 785	10 848	19 335	10 584	3 874	2 370	3 549	2 043	8 878	5 750	6 878	4 782	14
3 870	2 118	3 841	2 151	506	303	515	281	1 697	1 142	1 364	1 057	15
6 384	3 565	5 989	3 382	883	510	897	523	2 740	1 847	2 098	1 575	16
13 573	7 031	12 490	6 509	1 618	808	1 515	748	5 086	3 097	3 908	2 538	17
6 921	3 466	6 650	3 392	1 140	569	1 152	572	2 702	1 526	1 969	1 166	18
8 246	4 266	8 039	4 206	1 002	525	908	485	2 921	1 691	2 025	1 287	19
6 355	3 375	5 930	3 047	843	455	973	538	1 678	1 034	1 392	993	20
<b>154 377</b>	<b>82 161</b>	<b>146 951</b>	<b>78 233</b>	<b>22 297</b>	<b>12 346</b>	<b>22 203</b>	<b>12 041</b>	<b>60 292</b>	<b>38 047</b>	<b>45 384</b>	<b>31 013</b>	<b>21</b>
<b>196 873</b>	<b>104 506</b>	<b>202 448</b>	<b>107 704</b>	<b>46 278</b>	<b>25 053</b>	<b>43 322</b>	<b>23 132</b>	<b>122 279</b>	<b>74 931</b>	<b>108 141</b>	<b>69 383</b>	<b>22</b>
<b>darunter Ausländer</b>												
2 917	1 826	1 448	874	615	392	452	289	3 187	1 985	3 078	2 064	1
10 407	6 119	16 814	10 260	5 748	3 344	5 438	3 238	52 208	30 947	48 976	30 341	2
908	550	750	442	170	107	139	90	1 226	750	816	524	3
<b>14 232</b>	<b>8 495</b>	<b>19 012</b>	<b>11 576</b>	<b>6 533</b>	<b>3 843</b>	<b>6 029</b>	<b>3 617</b>	<b>56 621</b>	<b>33 682</b>	<b>52 870</b>	<b>32 929</b>	<b>4</b>
1 246	803	1 127	700	173	122	151	106	1 739	1 150	988	720	1
1 222	710	1 126	633	174	97	138	85	2 100	1 099	1 375	740	2
1 875	1 150	1 753	1 020	176	106	247	148	2 147	1 347	1 530	1 054	3
2 703	1 694	2 301	1 442	302	189	269	172	2 754	1 752	1 834	1 292	4
2 371	1 560	2 107	1 378	300	199	262	181	2 528	1 630	1 671	1 178	5
1 829	1 190	1 930	1 252	187	130	231	160	2 177	1 410	1 627	1 182	6
1 731	1 138	1 645	1 037	257	165	231	152	2 441	1 679	1 536	1 121	7
3 489	2 236	3 434	2 207	593	429	474	315	4 760	3 222	3 070	2 320	8
4 708	2 829	4 303	2 594	397	240	438	263	3 492	2 214	2 606	1 937	9
1 424	889	1 365	873	200	131	195	115	1 866	1 079	1 411	912	10
1 277	935	1 274	940	132	91	144	89	1 179	719	816	579	11
1 190	769	1 306	839	141	76	184	107	1 942	1 162	1 427	892	12
1 857	1 262	1 650	1 167	181	127	159	113	2 367	1 702	1 573	1 277	13
7 288	4 563	6 883	4 273	1 069	697	933	621	7 996	5 247	5 642	4 050	14
1 062	721	1 134	783	175	125	158	114	1 585	1 072	1 206	951	15
1 888	1 283	1 849	1 278	271	187	291	222	2 567	1 751	1 812	1 401	16
2 904	1 831	2 785	1 713	363	227	336	181	4 599	2 802	3 197	2 108	17
2 056	1 170	1 904	1 078	248	130	221	116	2 314	1 322	1 557	938	18
1 876	1 235	1 983	1 336	266	171	234	162	2 574	1 503	1 592	1 040	19
1 370	930	1 280	851	153	107	227	155	1 450	896	1 073	805	20
<b>45 366</b>	<b>28 898</b>	<b>43 139</b>	<b>27 394</b>	<b>5 758</b>	<b>3 746</b>	<b>5 523</b>	<b>3 577</b>	<b>54 577</b>	<b>34 758</b>	<b>37 543</b>	<b>26 497</b>	<b>21</b>
<b>59 598</b>	<b>37 393</b>	<b>62 151</b>	<b>38 970</b>	<b>12 291</b>	<b>7 589</b>	<b>11 552</b>	<b>7 194</b>	<b>111 198</b>	<b>68 440</b>	<b>90 413</b>	<b>59 426</b>	<b>22</b>

## Noch: 1. Wanderungen nach Regierungsbezirken, Regionen,

Lfd. Nr.	Herkunfts- bzw. Zielgebiet	Wanderungen insgesamt								
		Zugezogene			Fortgezogene			Wanderungsgewinn bzw. -verlust (-)		
		insgesamt	männlich	weiblich	insgesamt	männlich	weiblich	insgesamt	männlich	weiblich
<b>Personen</b>										
<b>Kreisfreie Städte</b>										
1	Landshut .....	6 770	3 922	2 848	5 423	3 203	2 220	1 347	719	628
2	Passau .....	5 006	2 522	2 484	4 009	1 901	2 108	997	621	376
3	Straubing .....	3 941	2 317	1 624	3 332	1 967	1 365	609	350	259
4	<b>Kreisfreie Städte zus.</b>	<b>15 717</b>	<b>8 761</b>	<b>6 956</b>	<b>12 764</b>	<b>7 071</b>	<b>5 693</b>	<b>2 953</b>	<b>1 690</b>	<b>1 263</b>
<b>Landkreise</b>										
1	Deggendorf .....	10 954	6 329	4 625	9 441	5 401	4 040	1 513	928	585
2	Dingolfing-Landau .....	4 797	2 703	2 094	4 420	2 475	1 945	377	228	149
3	Freyung-Grafenau .....	8 867	5 160	3 707	7 643	4 524	3 119	1 224	636	588
4	Kelheim .....	12 275	7 156	5 119	10 579	6 218	4 361	1 696	938	758
5	Landshut .....	12 910	6 986	5 924	10 733	5 808	4 925	2 177	1 178	999
6	Passau .....	4 701	2 563	2 138	4 130	2 321	1 809	571	242	329
7	Regen .....	7 963	4 427	3 536	6 863	3 790	3 073	1 100	637	463
8	Rottal-Inn .....	6 682	3 711	2 971	6 009	3 313	2 696	673	398	275
9	Straubing-Bogen .....	8 249	5 026	3 223	7 418	4 655	2 763	831	371	460
10	<b>Landkreise zusammen</b>	<b>77 398</b>	<b>44 061</b>	<b>33 337</b>	<b>67 236</b>	<b>38 505</b>	<b>28 731</b>	<b>10 162</b>	<b>5 556</b>	<b>4 606</b>
11	<b>Niederbayern</b>	<b>93 115</b>	<b>52 822</b>	<b>40 293</b>	<b>80 000</b>	<b>45 576</b>	<b>34 424</b>	<b>13 115</b>	<b>7 246</b>	<b>5 869</b>
<b>darunter Ausländer</b>										
<b>Kreisfreie Städte</b>										
1	Landshut .....	3 518	2 198	1 320	2 249	1 516	733	1 269	682	587
2	Passau .....	2 222	1 255	967	1 301	689	612	921	566	355
3	Straubing .....	2 109	1 321	788	1 351	877	474	758	444	314
4	<b>Kreisfreie Städte zus.</b>	<b>7 849</b>	<b>4 774</b>	<b>3 075</b>	<b>4 901</b>	<b>3 082</b>	<b>1 819</b>	<b>2 948</b>	<b>1 692</b>	<b>1 256</b>
<b>Landkreise</b>										
1	Deggendorf .....	5 712	3 727	1 985	4 382	2 886	1 496	1 330	841	489
2	Dingolfing-Landau .....	1 859	1 286	573	1 622	1 149	473	237	137	100
3	Freyung-Grafenau .....	4 486	2 989	1 497	3 364	2 376	988	1 122	613	509
4	Kelheim .....	5 779	3 969	1 810	4 376	3 205	1 171	1 403	764	639
5	Landshut .....	5 398	3 419	1 979	3 470	2 351	1 119	1 928	1 068	860
6	Passau .....	1 730	1 095	635	1 303	948	355	427	147	280
7	Regen .....	3 566	2 362	1 204	2 433	1 691	742	1 133	671	462
8	Rottal-Inn .....	2 954	1 905	1 049	2 412	1 589	823	542	316	226
9	Straubing-Bogen .....	4 817	3 282	1 535	3 935	2 867	1 068	882	415	467
10	<b>Landkreise zusammen</b>	<b>36 301</b>	<b>24 034</b>	<b>12 267</b>	<b>27 297</b>	<b>19 062</b>	<b>8 235</b>	<b>9 004</b>	<b>4 972</b>	<b>4 032</b>
11	<b>Niederbayern</b>	<b>44 150</b>	<b>28 808</b>	<b>15 342</b>	<b>32 198</b>	<b>22 144</b>	<b>10 054</b>	<b>11 952</b>	<b>6 664</b>	<b>5 288</b>

# kreisfreien Städten und Landkreisen in Bayern 2017

davon Wanderungen												Lfd. Nr.
innerhalb Bayerns				über die Landesgrenze innerhalb des Bundesgebietes				über die Grenze des Bundesgebietes				
Zugezogene		Fortgezogene		Zugezogene		Fortgezogene		Zugezogene		Fortgezogene		
insgesamt	männlich	insgesamt	männlich	insgesamt	männlich	insgesamt	männlich	insgesamt	männlich	insgesamt	männlich	

## Personen

3 796	2 070	3 440	1 875	660	374	544	321	2 314	1 478	1 439	1 007	1
2 547	1 307	2 224	1 057	1 029	441	901	381	1 430	774	884	463	2
2 309	1 336	2 239	1 260	375	198	284	154	1 257	783	809	553	3
<b>8 652</b>	<b>4 713</b>	<b>7 903</b>	<b>4 192</b>	<b>2 064</b>	<b>1 013</b>	<b>1 729</b>	<b>856</b>	<b>5 001</b>	<b>3 035</b>	<b>3 132</b>	<b>2 023</b>	<b>4</b>
6 644	3 599	7 595	4 232	623	337	530	293	3 687	2 393	1 316	876	1
3 485	1 852	3 564	1 919	336	192	323	179	976	659	533	377	2
5 511	3 022	5 491	3 021	577	348	601	349	2 779	1 790	1 551	1 154	3
8 522	4 657	7 808	4 241	604	340	700	419	3 149	2 159	2 071	1 558	4
8 763	4 491	7 968	4 021	1 142	603	714	379	3 005	1 892	2 051	1 408	5
3 565	1 932	3 309	1 779	313	175	331	187	823	456	490	355	6
5 297	2 641	5 004	2 528	444	261	420	243	2 222	1 525	1 439	1 019	7
4 544	2 390	4 471	2 312	369	205	369	222	1 769	1 116	1 169	779	8
4 709	2 724	4 676	2 730	473	289	380	236	3 067	2 013	2 362	1 689	9
<b>51 040</b>	<b>27 308</b>	<b>49 886</b>	<b>26 783</b>	<b>4 881</b>	<b>2 750</b>	<b>4 368</b>	<b>2 507</b>	<b>21 477</b>	<b>14 003</b>	<b>12 982</b>	<b>9 215</b>	<b>10</b>
<b>59 692</b>	<b>32 021</b>	<b>57 789</b>	<b>30 975</b>	<b>6 945</b>	<b>3 763</b>	<b>6 097</b>	<b>3 363</b>	<b>26 478</b>	<b>17 038</b>	<b>16 114</b>	<b>11 238</b>	<b>11</b>

## darunter Ausländer

1 219	743	819	526	246	155	202	131	2 053	1 300	1 228	859	1
722	460	422	239	214	113	170	93	1 286	682	709	357	2
804	520	541	333	129	72	95	53	1 176	729	715	491	3
<b>2 745</b>	<b>1 723</b>	<b>1 782</b>	<b>1 098</b>	<b>589</b>	<b>340</b>	<b>467</b>	<b>277</b>	<b>4 515</b>	<b>2 711</b>	<b>2 652</b>	<b>1 707</b>	<b>4</b>
1 998	1 318	3 074	2 014	197	120	171	113	3 517	2 289	1 137	759	1
912	636	1 045	749	64	45	126	74	883	605	451	326	2
1 640	1 122	1 732	1 174	237	175	242	157	2 609	1 692	1 390	1 045	3
2 654	1 806	2 376	1 660	198	142	237	177	2 927	2 021	1 763	1 368	4
2 175	1 407	1 630	1 047	518	296	228	141	2 705	1 716	1 612	1 163	5
905	634	748	539	80	56	121	84	745	405	434	325	6
1 291	799	1 091	724	209	140	150	98	2 066	1 423	1 192	869	7
1 185	773	1 210	779	115	81	152	101	1 654	1 051	1 050	709	8
1 725	1 255	1 695	1 258	216	145	178	136	2 876	1 882	2 062	1 473	9
<b>14 485</b>	<b>9 750</b>	<b>14 601</b>	<b>9 944</b>	<b>1 834</b>	<b>1 200</b>	<b>1 605</b>	<b>1 081</b>	<b>19 982</b>	<b>13 084</b>	<b>11 091</b>	<b>8 037</b>	<b>10</b>
<b>17 230</b>	<b>11 473</b>	<b>16 383</b>	<b>11 042</b>	<b>2 423</b>	<b>1 540</b>	<b>2 072</b>	<b>1 358</b>	<b>24 497</b>	<b>15 795</b>	<b>13 743</b>	<b>9 744</b>	<b>11</b>

## Noch: 1. Wanderungen nach Regierungsbezirken, Regionen,

Lfd. Nr.	Herkunfts- bzw. Zielgebiet	Wanderungen insgesamt								
		Zugezogene			Fortgezogene			Wanderungsgewinn bzw. -verlust (-)		
		insgesamt	männlich	weiblich	insgesamt	männlich	weiblich	insgesamt	männlich	weiblich
<b>Personen</b>										
<b>Kreisfreie Städte</b>										
1	Amberg .....	2 925	1 762	1 163	2 887	1 780	1 107	38	- 18	56
2	Regensburg .....	14 866	7 972	6 894	12 897	6 966	5 931	1 969	1 006	963
3	Weiden i.d.OPf. ....	2 817	1 600	1 217	2 696	1 545	1 151	121	55	66
4	<b>Kreisfreie Städte zus.</b>	<b>20 608</b>	<b>11 334</b>	<b>9 274</b>	<b>18 480</b>	<b>10 291</b>	<b>8 189</b>	<b>2 128</b>	<b>1 043</b>	<b>1 085</b>
<b>Landkreise</b>										
1	Amberg-Regen .....	5 576	2 944	2 632	5 374	2 851	2 523	202	93	109
2	Cham .....	7 210	3 912	3 298	6 403	3 395	3 008	807	517	290
3	Neumarkt i.d.OPf. ....	8 466	4 868	3 598	7 324	4 315	3 009	1 142	553	589
4	Neustadt a.d.Waldnaab .....	5 222	2 690	2 532	4 882	2 531	2 351	340	159	181
5	Regensburg .....	13 670	7 667	6 003	11 998	6 651	5 347	1 672	1 016	656
6	Schwandorf .....	9 768	5 515	4 253	8 419	4 810	3 609	1 349	705	644
7	Tirschenreuth .....	3 504	1 861	1 643	3 309	1 741	1 568	195	120	75
8	<b>Landkreise zusammen</b>	<b>53 416</b>	<b>29 457</b>	<b>23 959</b>	<b>47 709</b>	<b>26 294</b>	<b>21 415</b>	<b>5 707</b>	<b>3 163</b>	<b>2 544</b>
9	<b>Oberpfalz</b>	<b>74 024</b>	<b>40 791</b>	<b>33 233</b>	<b>66 189</b>	<b>36 585</b>	<b>29 604</b>	<b>7 835</b>	<b>4 206</b>	<b>3 629</b>
<b>darunter Ausländer</b>										
<b>Kreisfreie Städte</b>										
1	Amberg .....	1 254	839	415	1 052	749	303	202	90	112
2	Regensburg .....	7 278	4 273	3 005	5 033	3 011	2 022	2 245	1 262	983
3	Weiden i.d.OPf. ....	1 148	783	365	786	591	195	362	192	170
4	<b>Kreisfreie Städte zus.</b>	<b>9 680</b>	<b>5 895</b>	<b>3 785</b>	<b>6 871</b>	<b>4 351</b>	<b>2 520</b>	<b>2 809</b>	<b>1 544</b>	<b>1 265</b>
<b>Landkreise</b>										
1	Amberg-Regen .....	1 757	1 127	630	1 409	975	434	348	152	196
2	Cham .....	2 915	1 844	1 071	2 199	1 396	803	716	448	268
3	Neumarkt i.d.OPf. ....	3 686	2 539	1 147	2 956	2 172	784	730	367	363
4	Neustadt a.d.Waldnaab .....	1 462	907	555	1 174	765	409	288	142	146
5	Regensburg .....	5 836	3 815	2 021	4 427	2 964	1 463	1 409	851	558
6	Schwandorf .....	4 412	2 859	1 553	3 433	2 369	1 064	979	490	489
7	Tirschenreuth .....	1 138	743	395	951	626	325	187	117	70
8	<b>Landkreise zusammen</b>	<b>21 206</b>	<b>13 834</b>	<b>7 372</b>	<b>16 549</b>	<b>11 267</b>	<b>5 282</b>	<b>4 657</b>	<b>2 567</b>	<b>2 090</b>
9	<b>Oberpfalz</b>	<b>30 886</b>	<b>19 729</b>	<b>11 157</b>	<b>23 420</b>	<b>15 618</b>	<b>7 802</b>	<b>7 466</b>	<b>4 111</b>	<b>3 355</b>

# kreisfreien Städten und Landkreisen in Bayern 2017

davon Wanderungen												Lfd. Nr.
innerhalb Bayerns				über die Landesgrenze innerhalb des Bundesgebietes				über die Grenze des Bundesgebietes				
Zugezogene		Fortgezogene		Zugezogene		Fortgezogene		Zugezogene		Fortgezogene		
insgesamt	männlich	insgesamt	männlich	insgesamt	männlich	insgesamt	männlich	insgesamt	männlich	insgesamt	männlich	

## Personen

1 866	1 099	1 981	1 168	295	174	276	167	764	489	630	445	1
7 593	3 961	8 544	4 608	1 862	925	1 701	844	5 411	3 086	2 652	1 514	2
1 817	958	1 787	940	295	166	343	192	705	476	566	413	3
<b>11 276</b>	<b>6 018</b>	<b>12 312</b>	<b>6 716</b>	<b>2 452</b>	<b>1 265</b>	<b>2 320</b>	<b>1 203</b>	<b>6 880</b>	<b>4 051</b>	<b>3 848</b>	<b>2 372</b>	<b>4</b>

4 070	2 054	4 064	2 049	415	234	406	206	1 091	656	904	596	1
5 233	2 702	4 951	2 492	498	264	476	249	1 479	946	976	654	2
5 509	2 860	4 894	2 553	683	395	650	385	2 274	1 613	1 780	1 377	3
3 992	2 005	3 960	2 007	455	235	315	160	775	450	607	364	4
9 508	5 031	9 222	4 858	880	496	795	440	3 282	2 140	1 981	1 353	5
6 460	3 410	5 780	3 029	675	398	613	341	2 633	1 707	2 026	1 440	6
2 653	1 353	2 580	1 286	273	143	262	141	578	365	467	314	7
<b>37 425</b>	<b>19 415</b>	<b>35 451</b>	<b>18 274</b>	<b>3 879</b>	<b>2 165</b>	<b>3 517</b>	<b>1 922</b>	<b>12 112</b>	<b>7 877</b>	<b>8 741</b>	<b>6 098</b>	<b>8</b>
<b>48 701</b>	<b>25 433</b>	<b>47 763</b>	<b>24 990</b>	<b>6 331</b>	<b>3 430</b>	<b>5 837</b>	<b>3 125</b>	<b>18 992</b>	<b>11 928</b>	<b>12 589</b>	<b>8 470</b>	<b>9</b>

## darunter Ausländer

496	351	528	369	79	51	77	50	679	437	447	330	1
1 755	1 127	2 458	1 541	428	248	406	247	5 095	2 898	2 169	1 223	2
460	320	241	167	84	56	110	83	604	407	435	341	3
<b>2 711</b>	<b>1 798</b>	<b>3 227</b>	<b>2 077</b>	<b>591</b>	<b>355</b>	<b>593</b>	<b>380</b>	<b>6 378</b>	<b>3 742</b>	<b>3 051</b>	<b>1 894</b>	<b>4</b>

722	471	671	440	109	73	80	50	926	583	658	485	1
1 410	889	1 181	728	124	74	167	96	1 381	881	851	572	2
1 312	841	1 161	759	243	176	220	162	2 131	1 522	1 575	1 251	3
698	457	677	446	128	70	73	44	636	380	424	275	4
2 511	1 622	2 465	1 614	273	188	228	151	3 052	2 005	1 734	1 199	5
1 712	1 099	1 393	901	217	147	216	152	2 483	1 613	1 824	1 316	6
564	371	486	311	65	41	59	36	509	331	406	279	7
<b>8 929</b>	<b>5 750</b>	<b>8 034</b>	<b>5 199</b>	<b>1 159</b>	<b>769</b>	<b>1 043</b>	<b>691</b>	<b>11 118</b>	<b>7 315</b>	<b>7 472</b>	<b>5 377</b>	<b>8</b>
<b>11 640</b>	<b>7 548</b>	<b>11 261</b>	<b>7 276</b>	<b>1 750</b>	<b>1 124</b>	<b>1 636</b>	<b>1 071</b>	<b>17 496</b>	<b>11 057</b>	<b>10 523</b>	<b>7 271</b>	<b>9</b>

## Noch: 1. Wanderungen nach Regierungsbezirken, Regionen,

Lfd. Nr.	Herkunfts- bzw. Zielgebiet	Wanderungen insgesamt								
		Zugezogene			Fortgezogene			Wanderungsgewinn bzw. -verlust (-)		
		insgesamt	männlich	weiblich	insgesamt	männlich	weiblich	insgesamt	männlich	weiblich
<b>Personen</b>										
<b>Kreisfreie Städte</b>										
1	Bamberg .....	9 820	5 372	4 448	8 340	4 520	3 820	1 480	852	628
2	Bayreuth .....	7 444	4 166	3 278	6 277	3 477	2 800	1 167	689	478
3	Coburg .....	3 274	1 799	1 475	2 915	1 586	1 329	359	213	146
4	Hof .....	3 850	2 121	1 729	2 872	1 587	1 285	978	534	444
5	<b>Kreisfreie Städte zus.</b>	<b>24 388</b>	<b>13 458</b>	<b>10 930</b>	<b>20 404</b>	<b>11 170</b>	<b>9 234</b>	<b>3 984</b>	<b>2 288</b>	<b>1 696</b>
<b>Landkreise</b>										
1	Bamberg .....	8 930	4 903	4 027	8 146	4 527	3 619	784	376	408
2	Bayreuth .....	5 665	2 962	2 703	5 321	2 801	2 520	344	161	183
3	Coburg .....	5 260	2 749	2 511	4 737	2 547	2 190	523	202	321
4	Forchheim .....	6 315	3 250	3 065	5 793	2 883	2 910	522	367	155
5	Hof .....	5 778	3 032	2 746	5 101	2 625	2 476	677	407	270
6	Kronach .....	3 471	1 889	1 582	3 182	1 698	1 484	289	191	98
7	Kulmbach .....	4 228	2 249	1 979	3 751	1 934	1 817	477	315	162
8	Lichtenfels .....	3 933	2 155	1 778	3 467	1 864	1 603	466	291	175
9	Wunsiedel i.Fichtelgebirge .....	4 710	2 519	2 191	3 921	2 129	1 792	789	390	399
10	<b>Landkreise zusammen</b>	<b>48 290</b>	<b>25 708</b>	<b>22 582</b>	<b>43 419</b>	<b>23 008</b>	<b>20 411</b>	<b>4 871</b>	<b>2 700</b>	<b>2 171</b>
11	<b>Oberfranken</b>	<b>72 678</b>	<b>39 166</b>	<b>33 512</b>	<b>63 823</b>	<b>34 178</b>	<b>29 645</b>	<b>8 855</b>	<b>4 988</b>	<b>3 867</b>
<b>darunter Ausländer</b>										
<b>Kreisfreie Städte</b>										
1	Bamberg .....	5 631	3 361	2 270	4 277	2 572	1 705	1 354	789	565
2	Bayreuth .....	2 617	1 515	1 102	1 631	1 005	626	986	510	476
3	Coburg .....	1 299	803	496	862	552	310	437	251	186
4	Hof .....	2 109	1 209	900	972	623	349	1 137	586	551
5	<b>Kreisfreie Städte zus.</b>	<b>11 656</b>	<b>6 888</b>	<b>4 768</b>	<b>7 742</b>	<b>4 752</b>	<b>2 990</b>	<b>3 914</b>	<b>2 136</b>	<b>1 778</b>
<b>Landkreise</b>										
1	Bamberg .....	2 682	1 823	859	2 013	1 413	600	669	410	259
2	Bayreuth .....	1 521	981	540	1 237	836	401	284	145	139
3	Coburg .....	1 526	929	597	1 101	742	359	425	187	238
4	Forchheim .....	1 906	1 138	768	1 422	852	570	484	286	198
5	Hof .....	1 848	1 114	734	1 214	765	449	634	349	285
6	Kronach .....	1 192	734	458	834	536	298	358	198	160
7	Kulmbach .....	1 229	790	439	781	505	276	448	285	163
8	Lichtenfels .....	1 357	873	484	933	637	296	424	236	188
9	Wunsiedel i.Fichtelgebirge .....	1 898	1 137	761	1 211	788	423	687	349	338
10	<b>Landkreise zusammen</b>	<b>15 159</b>	<b>9 519</b>	<b>5 640</b>	<b>10 746</b>	<b>7 074</b>	<b>3 672</b>	<b>4 413</b>	<b>2 445</b>	<b>1 968</b>
11	<b>Oberfranken</b>	<b>26 815</b>	<b>16 407</b>	<b>10 408</b>	<b>18 488</b>	<b>11 826</b>	<b>6 662</b>	<b>8 327</b>	<b>4 581</b>	<b>3 746</b>

# kreisfreien Städten und Landkreisen in Bayern 2017

davon Wanderungen												Lfd. Nr.
innerhalb Bayerns				über die Landesgrenze innerhalb des Bundesgebietes				über die Grenze des Bundesgebietes				
Zugezogene		Fortgezogene		Zugezogene		Fortgezogene		Zugezogene		Fortgezogene		
insgesamt	männlich	insgesamt	männlich	insgesamt	männlich	insgesamt	männlich	insgesamt	männlich	insgesamt	männlich	

## Personen

3 460	1 718	4 912	2 583	1 351	666	1 159	564	5 009	2 988	2 269	1 373	1
3 928	2 193	3 464	1 837	1 847	1 037	1 721	969	1 669	936	1 092	671	2
1 937	1 044	1 725	897	685	364	702	353	652	391	488	336	3
2 295	1 254	1 726	906	534	292	627	344	1 021	575	519	337	4
<b>11 620</b>	<b>6 209</b>	<b>11 827</b>	<b>6 223</b>	<b>4 417</b>	<b>2 359</b>	<b>4 209</b>	<b>2 230</b>	<b>8 351</b>	<b>4 890</b>	<b>4 368</b>	<b>2 717</b>	<b>5</b>

6 758	3 515	6 363	3 375	734	412	703	381	1 438	976	1 080	771	1
4 390	2 166	4 075	2 029	490	272	543	284	785	524	703	488	2
3 560	1 786	3 387	1 733	895	469	783	419	805	494	567	395	3
4 513	2 284	4 470	2 195	611	298	560	257	1 191	668	763	431	4
4 300	2 206	3 832	1 903	752	396	718	358	726	430	551	364	5
2 347	1 232	2 370	1 219	458	251	421	215	666	406	391	264	6
3 110	1 567	2 928	1 443	464	263	413	210	654	419	410	281	7
2 811	1 492	2 660	1 354	378	200	354	203	744	463	453	307	8
3 473	1 827	2 898	1 488	528	273	469	245	709	419	554	396	9
<b>35 262</b>	<b>18 075</b>	<b>32 983</b>	<b>16 739</b>	<b>5 310</b>	<b>2 834</b>	<b>4 964</b>	<b>2 572</b>	<b>7 718</b>	<b>4 799</b>	<b>5 472</b>	<b>3 697</b>	<b>10</b>
<b>46 882</b>	<b>24 284</b>	<b>44 810</b>	<b>22 962</b>	<b>9 727</b>	<b>5 193</b>	<b>9 173</b>	<b>4 802</b>	<b>16 069</b>	<b>9 689</b>	<b>9 840</b>	<b>6 414</b>	<b>11</b>

## darunter Ausländer

527	315	2 032	1 227	234	134	222	111	4 870	2 912	2 023	1 234	1
892	591	436	275	267	139	248	147	1 458	785	947	583	2
553	349	277	161	175	113	203	121	571	341	382	270	3
1 083	639	353	225	122	74	196	133	904	496	423	265	4
<b>3 055</b>	<b>1 894</b>	<b>3 098</b>	<b>1 888</b>	<b>798</b>	<b>460</b>	<b>869</b>	<b>512</b>	<b>7 803</b>	<b>4 534</b>	<b>3 775</b>	<b>2 352</b>	<b>5</b>

1 282	844	997	675	140	109	152	104	1 260	870	864	634	1
728	454	564	352	96	58	81	59	697	469	592	425	2
673	406	490	316	145	93	141	94	708	430	470	332	3
734	465	684	424	123	82	114	68	1 049	591	624	360	4
1 116	665	644	387	124	80	101	60	608	369	469	318	5
489	317	413	260	99	57	81	42	604	360	340	234	6
557	354	396	242	104	72	73	42	568	364	312	221	7
614	406	478	319	85	54	86	56	658	413	369	262	8
1 145	698	630	384	133	71	128	79	620	368	453	325	9
<b>7 338</b>	<b>4 609</b>	<b>5 296</b>	<b>3 359</b>	<b>1 049</b>	<b>676</b>	<b>957</b>	<b>604</b>	<b>6 772</b>	<b>4 234</b>	<b>4 493</b>	<b>3 111</b>	<b>10</b>
<b>10 393</b>	<b>6 503</b>	<b>8 394</b>	<b>5 247</b>	<b>1 847</b>	<b>1 136</b>	<b>1 826</b>	<b>1 116</b>	<b>14 575</b>	<b>8 768</b>	<b>8 268</b>	<b>5 463</b>	<b>11</b>

## Noch: 1. Wanderungen nach Regierungsbezirken, Regionen,

Lfd. Nr.	Herkunfts- bzw. Zielgebiet	Wanderungen insgesamt								
		Zugezogene			Fortgezogene			Wanderungsgewinn bzw. -verlust (-)		
		insgesamt	männlich	weiblich	insgesamt	männlich	weiblich	insgesamt	männlich	weiblich
<b>Personen</b>										
<b>Kreisfreie Städte</b>										
1	Ansbach .....	3 273	1 766	1 507	3 049	1 666	1 383	224	100	124
2	Erlangen .....	10 562	5 764	4 798	9 766	5 185	4 581	796	579	217
3	Fürth .....	10 037	5 549	4 488	8 979	5 020	3 959	1 058	529	529
4	Nürnberg .....	40 905	23 156	17 749	37 674	21 413	16 261	3 231	1 743	1 488
5	Schwabach .....	2 666	1 434	1 232	2 525	1 377	1 148	141	57	84
6	<b>Kreisfreie Städte zus.</b>	<b>67 443</b>	<b>37 669</b>	<b>29 774</b>	<b>61 993</b>	<b>34 661</b>	<b>27 332</b>	<b>5 450</b>	<b>3 008</b>	<b>2 442</b>
<b>Landkreise</b>										
1	Ansbach .....	13 028	7 200	5 828	11 587	6 374	5 213	1 441	826	615
2	Erlangen-Höchstadt .....	9 753	5 118	4 635	8 988	4 822	4 166	765	296	469
3	Fürth .....	10 839	5 943	4 896	10 380	5 806	4 574	459	137	322
4	Neustadt a.d.Aisch-Bad Windsh. ....	11 160	5 964	5 196	9 889	5 276	4 613	1 271	688	583
5	Nürnberger Land .....	6 615	3 708	2 907	5 994	3 294	2 700	621	414	207
6	Roth .....	8 039	4 438	3 601	7 403	4 102	3 301	636	336	300
7	Weißenburg-Gunzenhausen .....	5 527	2 955	2 572	5 054	2 758	2 296	473	197	276
8	<b>Landkreise zusammen</b>	<b>64 961</b>	<b>35 326</b>	<b>29 635</b>	<b>59 295</b>	<b>32 432</b>	<b>26 863</b>	<b>5 666</b>	<b>2 894</b>	<b>2 772</b>
9	<b>Mittelfranken</b>	<b>132 404</b>	<b>72 995</b>	<b>59 409</b>	<b>121 288</b>	<b>67 093</b>	<b>54 195</b>	<b>11 116</b>	<b>5 902</b>	<b>5 214</b>
<b>darunter Ausländer</b>										
<b>Kreisfreie Städte</b>										
1	Ansbach .....	1 537	892	645	1 154	701	453	383	191	192
2	Erlangen .....	5 217	2 988	2 229	4 182	2 365	1 817	1 035	623	412
3	Fürth .....	4 899	2 953	1 946	3 856	2 449	1 407	1 043	504	539
4	Nürnberg .....	24 101	14 509	9 592	18 278	11 406	6 872	5 823	3 103	2 720
5	Schwabach .....	1 060	646	414	783	513	270	277	133	144
6	<b>Kreisfreie Städte zus.</b>	<b>36 814</b>	<b>21 988</b>	<b>14 826</b>	<b>28 253</b>	<b>17 434</b>	<b>10 819</b>	<b>8 561</b>	<b>4 554</b>	<b>4 007</b>
<b>Landkreise</b>										
1	Ansbach .....	5 575	3 588	1 987	4 541	2 986	1 555	1 034	602	432
2	Erlangen-Höchstadt .....	3 616	2 103	1 513	3 063	1 911	1 152	553	192	361
3	Fürth .....	5 678	3 442	2 236	5 420	3 306	2 114	258	136	122
4	Neustadt a.d.Aisch-Bad Windsh. ....	3 922	2 383	1 539	3 132	1 997	1 135	790	386	404
5	Nürnberger Land .....	2 604	1 738	866	1 979	1 316	663	625	422	203
6	Roth .....	3 098	1 997	1 101	2 712	1 845	867	386	152	234
7	Weißenburg-Gunzenhausen .....	2 266	1 351	915	1 739	1 071	668	527	280	247
8	<b>Landkreise zusammen</b>	<b>26 759</b>	<b>16 602</b>	<b>10 157</b>	<b>22 586</b>	<b>14 432</b>	<b>8 154</b>	<b>4 173</b>	<b>2 170</b>	<b>2 003</b>
9	<b>Mittelfranken</b>	<b>63 573</b>	<b>38 590</b>	<b>24 983</b>	<b>50 839</b>	<b>31 866</b>	<b>18 973</b>	<b>12 734</b>	<b>6 724</b>	<b>6 010</b>



# kreisfreien Städten und Landkreisen in Bayern 2017

davon Wanderungen												Lfd. Nr.
innerhalb Bayerns				über die Landesgrenze innerhalb des Bundesgebietes				über die Grenze des Bundesgebietes				
Zugezogene		Fortgezogene		Zugezogene		Fortgezogene		Zugezogene		Fortgezogene		
insgesamt	männlich	insgesamt	männlich	insgesamt	männlich	insgesamt	männlich	insgesamt	männlich	insgesamt	männlich	

## Personen

1 932	1 018	1 850	976	418	233	468	243	923	515	731	447	1
4 883	2 681	5 237	2 722	2 018	1 083	1 859	920	3 661	2 000	2 670	1 543	2
6 046	3 163	5 930	3 125	997	543	1 122	618	2 994	1 843	1 927	1 277	3
17 776	9 441	18 992	9 904	5 777	3 095	5 533	2 913	17 352	10 620	13 149	8 596	4
1 718	866	1 695	864	263	141	315	176	685	427	515	337	5
<b>32 355</b>	<b>17 169</b>	<b>33 704</b>	<b>17 591</b>	<b>9 473</b>	<b>5 095</b>	<b>9 297</b>	<b>4 870</b>	<b>25 615</b>	<b>15 405</b>	<b>18 992</b>	<b>12 200</b>	6

8 007	4 170	7 650	4 010	1 780	965	1 645	838	3 241	2 065	2 292	1 526	1
6 510	3 307	6 382	3 291	959	504	1 017	545	2 284	1 307	1 589	986	2
5 562	2 765	8 307	4 473	626	340	585	311	4 651	2 838	1 488	1 022	3
8 261	4 257	7 585	3 846	840	443	863	455	2 059	1 264	1 441	975	4
4 403	2 302	4 133	2 142	575	316	633	324	1 637	1 090	1 228	828	5
5 999	3 146	5 692	2 994	553	307	561	291	1 487	985	1 150	817	6
3 753	1 954	3 655	1 911	448	230	458	257	1 326	771	941	590	7
<b>42 495</b>	<b>21 901</b>	<b>43 404</b>	<b>22 667</b>	<b>5 781</b>	<b>3 105</b>	<b>5 762</b>	<b>3 021</b>	<b>16 685</b>	<b>10 320</b>	<b>10 129</b>	<b>6 744</b>	8
<b>74 850</b>	<b>39 070</b>	<b>77 108</b>	<b>40 258</b>	<b>15 254</b>	<b>8 200</b>	<b>15 059</b>	<b>7 891</b>	<b>42 300</b>	<b>25 725</b>	<b>29 121</b>	<b>18 944</b>	9

## darunter Ausländer

598	356	448	276	120	75	159	85	819	461	547	340	1
1 303	823	1 460	834	605	364	516	276	3 309	1 801	2 206	1 255	2
1 860	1 090	1 902	1 142	306	178	340	216	2 733	1 685	1 614	1 091	3
6 326	3 695	5 887	3 428	1 920	1 142	1 743	1 004	15 855	9 672	10 648	6 974	4
366	213	303	179	72	43	82	57	622	390	398	277	5
<b>10 453</b>	<b>6 177</b>	<b>10 000</b>	<b>5 859</b>	<b>3 023</b>	<b>1 802</b>	<b>2 840</b>	<b>1 638</b>	<b>23 338</b>	<b>14 009</b>	<b>15 413</b>	<b>9 937</b>	6

2 099	1 355	2 050	1 320	445	283	395	258	3 031	1 950	2 096	1 408	1
1 316	776	1 513	915	263	155	231	150	2 037	1 172	1 319	846	2
1 024	591	3 982	2 316	182	126	130	83	4 472	2 725	1 308	907	3
1 893	1 127	1 768	1 070	192	121	168	102	1 837	1 135	1 196	825	4
933	599	761	483	156	111	164	102	1 515	1 028	1 054	731	5
1 611	1 005	1 585	1 029	138	89	131	86	1 349	903	996	730	6
934	579	842	510	125	73	121	76	1 207	699	776	485	7
<b>9 810</b>	<b>6 032</b>	<b>12 501</b>	<b>7 643</b>	<b>1 501</b>	<b>958</b>	<b>1 340</b>	<b>857</b>	<b>15 448</b>	<b>9 612</b>	<b>8 745</b>	<b>5 932</b>	8
<b>20 263</b>	<b>12 209</b>	<b>22 501</b>	<b>13 502</b>	<b>4 524</b>	<b>2 760</b>	<b>4 180</b>	<b>2 495</b>	<b>38 786</b>	<b>23 621</b>	<b>24 158</b>	<b>15 869</b>	9

## Noch: 1. Wanderungen nach Regierungsbezirken, Regionen,

Lfd. Nr.	Herkunfts- bzw. Zielgebiet	Wanderungen insgesamt								
		Zugezogene			Fortgezogene			Wanderungsgewinn bzw. -verlust (-)		
		insgesamt	männlich	weiblich	insgesamt	männlich	weiblich	insgesamt	männlich	weiblich
<b>Personen</b>										
<b>Kreisfreie Städte</b>										
1	Aschaffenburg .....	5 305	2 864	2 441	4 416	2 406	2 010	889	458	431
2	Schweinfurt .....	5 711	3 314	2 397	4 864	2 769	2 095	847	545	302
3	Würzburg .....	12 502	6 300	6 202	11 590	5 720	5 870	912	580	332
4	<b>Kreisfreie Städte zus.</b>	<b>23 518</b>	<b>12 478</b>	<b>11 040</b>	<b>20 870</b>	<b>10 895</b>	<b>9 975</b>	<b>2 648</b>	<b>1 583</b>	<b>1 065</b>
<b>Landkreise</b>										
1	Aschaffenburg .....	11 219	6 050	5 169	10 569	5 750	4 819	650	300	350
2	Bad Kissingen .....	6 117	3 169	2 948	5 490	2 855	2 635	627	314	313
3	Haßberge .....	4 857	2 534	2 323	4 717	2 474	2 243	140	60	80
4	Kitzingen .....	4 813	2 550	2 263	4 513	2 385	2 128	300	165	135
5	Main-Spessart .....	6 976	3 965	3 011	6 124	3 462	2 662	852	503	349
6	Miltenberg .....	8 143	4 330	3 813	7 897	4 192	3 705	246	138	108
7	Rhön-Grabfeld .....	7 081	3 811	3 270	6 443	3 503	2 940	638	308	330
8	Schweinfurt .....	7 476	4 158	3 318	6 986	3 845	3 141	490	313	177
9	Würzburg .....	11 144	5 958	5 186	10 734	5 717	5 017	410	241	169
10	<b>Landkreise zusammen</b>	<b>67 826</b>	<b>36 525</b>	<b>31 301</b>	<b>63 473</b>	<b>34 183</b>	<b>29 290</b>	<b>4 353</b>	<b>2 342</b>	<b>2 011</b>
11	<b>Unterfranken</b>	<b>91 344</b>	<b>49 003</b>	<b>42 341</b>	<b>84 343</b>	<b>45 078</b>	<b>39 265</b>	<b>7 001</b>	<b>3 925</b>	<b>3 076</b>
<b>darunter Ausländer</b>										
<b>Kreisfreie Städte</b>										
1	Aschaffenburg .....	2 167	1 292	875	1 404	843	561	763	449	314
2	Schweinfurt .....	3 542	2 204	1 338	2 389	1 458	931	1 153	746	407
3	Würzburg .....	4 273	2 369	1 904	3 129	1 773	1 356	1 144	596	548
4	<b>Kreisfreie Städte zus.</b>	<b>9 982</b>	<b>5 865</b>	<b>4 117</b>	<b>6 922</b>	<b>4 074</b>	<b>2 848</b>	<b>3 060</b>	<b>1 791</b>	<b>1 269</b>
<b>Landkreise</b>										
1	Aschaffenburg .....	4 140	2 492	1 648	3 224	2 044	1 180	916	448	468
2	Bad Kissingen .....	1 846	1 156	690	1 410	938	472	436	218	218
3	Haßberge .....	1 333	819	514	1 094	714	380	239	105	134
4	Kitzingen .....	1 368	851	517	1 133	747	386	235	104	131
5	Main-Spessart .....	3 178	2 138	1 040	2 463	1 730	733	715	408	307
6	Miltenberg .....	2 887	1 764	1 123	2 397	1 523	874	490	241	249
7	Rhön-Grabfeld .....	2 372	1 490	882	1 881	1 224	657	491	266	225
8	Schweinfurt .....	2 527	1 703	824	2 128	1 445	683	399	258	141
9	Würzburg .....	3 398	2 093	1 305	2 766	1 799	967	632	294	338
10	<b>Landkreise zusammen</b>	<b>23 049</b>	<b>14 506</b>	<b>8 543</b>	<b>18 496</b>	<b>12 164</b>	<b>6 332</b>	<b>4 553</b>	<b>2 342</b>	<b>2 211</b>
11	<b>Unterfranken</b>	<b>33 031</b>	<b>20 371</b>	<b>12 660</b>	<b>25 418</b>	<b>16 238</b>	<b>9 180</b>	<b>7 613</b>	<b>4 133</b>	<b>3 480</b>

## kreisfreien Städten und Landkreisen in Bayern 2017

davon Wanderungen												Lfd. Nr.
innerhalb Bayerns				über die Landesgrenze innerhalb des Bundesgebietes				über die Grenze des Bundesgebietes				
Zugezogene		Fortgezogene		Zugezogene		Fortgezogene		Zugezogene		Fortgezogene		
insgesamt	männlich	insgesamt	männlich	insgesamt	männlich	insgesamt	männlich	insgesamt	männlich	insgesamt	männlich	

### Personen

2 599	1 383	2 370	1 233	1 395	721	1 364	737	1 311	760	682	436	1
2 481	1 375	3 315	1 850	678	363	643	340	2 552	1 576	906	579	2
6 045	3 075	6 026	2 890	3 464	1 599	3 408	1 576	2 993	1 626	2 156	1 254	3
<b>11 125</b>	<b>5 833</b>	<b>11 711</b>	<b>5 973</b>	<b>5 537</b>	<b>2 683</b>	<b>5 415</b>	<b>2 653</b>	<b>6 856</b>	<b>3 962</b>	<b>3 744</b>	<b>2 269</b>	<b>4</b>
6 365	3 287	6 457	3 395	2 878	1 534	2 699	1 429	1 976	1 229	1 413	926	1
3 757	1 823	3 643	1 799	1 217	646	1 160	590	1 143	700	687	466	2
3 266	1 632	3 376	1 708	883	481	865	446	708	421	476	320	3
3 577	1 835	3 568	1 812	448	247	455	249	788	468	490	324	4
4 287	2 249	4 039	2 097	687	389	711	389	2 002	1 327	1 374	976	5
4 945	2 546	4 961	2 532	1 750	892	1 906	954	1 448	892	1 030	706	6
4 468	2 292	4 291	2 238	1 285	688	1 251	662	1 328	831	901	603	7
5 304	2 776	5 263	2 728	762	417	712	392	1 410	965	1 011	725	8
7 594	3 861	7 605	3 898	1 662	884	1 837	953	1 888	1 213	1 292	866	9
<b>43 563</b>	<b>22 301</b>	<b>43 203</b>	<b>22 207</b>	<b>11 572</b>	<b>6 178</b>	<b>11 596</b>	<b>6 064</b>	<b>12 691</b>	<b>8 046</b>	<b>8 674</b>	<b>5 912</b>	<b>10</b>
<b>54 688</b>	<b>28 134</b>	<b>54 914</b>	<b>28 180</b>	<b>17 109</b>	<b>8 861</b>	<b>17 011</b>	<b>8 717</b>	<b>19 547</b>	<b>12 008</b>	<b>12 418</b>	<b>8 181</b>	<b>11</b>

### darunter Ausländer

735	473	558	319	321	188	327	189	1 111	631	519	335	1
911	571	1 542	925	218	137	206	112	2 413	1 496	641	421	2
1 190	730	890	504	510	277	541	294	2 573	1 362	1 698	975	3
<b>2 836</b>	<b>1 774</b>	<b>2 990</b>	<b>1 748</b>	<b>1 049</b>	<b>602</b>	<b>1 074</b>	<b>595</b>	<b>6 097</b>	<b>3 489</b>	<b>2 858</b>	<b>1 731</b>	<b>4</b>
1 796	1 043	1 656	1 015	612	367	485	290	1 732	1 082	1 083	739	1
632	382	608	389	196	150	240	161	1 018	624	562	388	2
590	369	560	359	142	87	172	109	601	363	362	246	3
577	378	634	413	91	56	113	79	700	417	386	255	4
1 079	713	1 041	682	217	165	199	151	1 882	1 260	1 223	897	5
1 209	735	1 154	690	370	222	388	232	1 308	807	855	601	6
930	567	841	527	285	193	312	201	1 157	730	728	496	7
1 086	699	1 132	721	161	101	158	100	1 280	903	838	624	8
1 490	878	1 459	888	255	152	299	193	1 653	1 063	1 008	718	9
<b>9 389</b>	<b>5 764</b>	<b>9 085</b>	<b>5 684</b>	<b>2 329</b>	<b>1 493</b>	<b>2 366</b>	<b>1 516</b>	<b>11 331</b>	<b>7 249</b>	<b>7 045</b>	<b>4 964</b>	<b>10</b>
<b>12 225</b>	<b>7 538</b>	<b>12 075</b>	<b>7 432</b>	<b>3 378</b>	<b>2 095</b>	<b>3 440</b>	<b>2 111</b>	<b>17 428</b>	<b>10 738</b>	<b>9 903</b>	<b>6 695</b>	<b>11</b>

## Noch: 1. Wanderungen nach Regierungsbezirken, Regionen,

Lfd. Nr.	Herkunfts- bzw. Zielgebiet	Wanderungen insgesamt								
		Zugezogene			Fortgezogene			Wanderungsgewinn bzw. -verlust (-)		
		insgesamt	männlich	weiblich	insgesamt	männlich	weiblich	insgesamt	männlich	weiblich
<b>Personen</b>										
<b>Kreisfreie Städte</b>										
1	Augsburg .....	21 138	11 877	9 261	17 843	10 104	7 739	3 295	1 773	1 522
2	Kaufbeuren .....	2 761	1 506	1 255	2 345	1 335	1 010	416	171	245
3	Kempton (Allgäu) .....	5 153	2 771	2 382	4 266	2 352	1 914	887	419	468
4	Memmingen .....	2 871	1 620	1 251	2 599	1 444	1 155	272	176	96
5	<b>Kreisfreie Städte zus.</b>	<b>31 923</b>	<b>17 774</b>	<b>14 149</b>	<b>27 053</b>	<b>15 235</b>	<b>11 818</b>	<b>4 870</b>	<b>2 539</b>	<b>2 331</b>
<b>Landkreise</b>										
1	Aichach-Friedberg .....	8 441	4 714	3 727	7 435	4 117	3 318	1 006	597	409
2	Augsburg .....	17 935	10 105	7 830	15 676	9 048	6 628	2 259	1 057	1 202
3	Dillingen a.d.Donau .....	6 112	3 388	2 724	5 366	2 918	2 448	746	470	276
4	Donau-Ries .....	10 667	6 475	4 192	9 833	5 998	3 835	834	477	357
5	Günzburg .....	9 050	5 148	3 902	7 985	4 594	3 391	1 065	554	511
6	Lindau (Bodensee) .....	6 584	3 442	3 142	6 160	3 257	2 903	424	185	239
7	Neu-Ulm .....	14 136	7 784	6 352	12 688	7 126	5 562	1 448	658	790
8	Oberallgäu .....	10 690	5 559	5 131	9 736	5 139	4 597	954	420	534
9	Ostallgäu .....	9 267	4 911	4 356	8 249	4 404	3 845	1 018	507	511
10	Unterallgäu .....	10 754	6 162	4 592	9 130	5 248	3 882	1 624	914	710
11	<b>Landkreise zusammen</b>	<b>103 636</b>	<b>57 688</b>	<b>45 948</b>	<b>92 258</b>	<b>51 849</b>	<b>40 409</b>	<b>11 378</b>	<b>5 839</b>	<b>5 539</b>
12	<b>Schwaben</b>	<b>135 559</b>	<b>75 462</b>	<b>60 097</b>	<b>119 311</b>	<b>67 084</b>	<b>52 227</b>	<b>16 248</b>	<b>8 378</b>	<b>7 870</b>
<b>darunter Ausländer</b>										
<b>Kreisfreie Städte</b>										
1	Augsburg .....	10 704	6 544	4 160	6 903	4 475	2 428	3 801	2 069	1 732
2	Kaufbeuren .....	1 137	680	457	685	462	223	452	218	234
3	Kempton (Allgäu) .....	1 893	1 141	752	1 220	754	466	673	387	286
4	Memmingen .....	1 411	872	539	973	614	359	438	258	180
5	<b>Kreisfreie Städte zus.</b>	<b>15 145</b>	<b>9 237</b>	<b>5 908</b>	<b>9 781</b>	<b>6 305</b>	<b>3 476</b>	<b>5 364</b>	<b>2 932</b>	<b>2 432</b>
<b>Landkreise</b>										
1	Aichach-Friedberg .....	3 171	2 133	1 038	2 597	1 797	800	574	336	238
2	Augsburg .....	6 841	4 567	2 274	5 127	3 716	1 411	1 714	851	863
3	Dillingen a.d.Donau .....	2 535	1 632	903	1 895	1 239	656	640	393	247
4	Donau-Ries .....	5 749	3 930	1 819	4 949	3 461	1 488	800	469	331
5	Günzburg .....	4 209	2 674	1 535	3 079	2 095	984	1 130	579	551
6	Lindau (Bodensee) .....	2 600	1 509	1 091	2 202	1 305	897	398	204	194
7	Neu-Ulm .....	6 331	4 015	2 316	4 807	3 221	1 586	1 524	794	730
8	Oberallgäu .....	3 583	2 095	1 488	3 002	1 858	1 144	581	237	344
9	Ostallgäu .....	3 429	2 118	1 311	2 680	1 702	978	749	416	333
10	Unterallgäu .....	4 660	3 237	1 423	3 533	2 562	971	1 127	675	452
11	<b>Landkreise zusammen</b>	<b>43 108</b>	<b>27 910</b>	<b>15 198</b>	<b>33 871</b>	<b>22 956</b>	<b>10 915</b>	<b>9 237</b>	<b>4 954</b>	<b>4 283</b>
12	<b>Schwaben</b>	<b>58 253</b>	<b>37 147</b>	<b>21 106</b>	<b>43 652</b>	<b>29 261</b>	<b>14 391</b>	<b>14 601</b>	<b>7 886</b>	<b>6 715</b>

## kreisfreien Städten und Landkreisen in Bayern 2017

davon Wanderungen												Lfd. Nr.
innerhalb Bayerns				über die Landesgrenze innerhalb des Bundesgebietes				über die Grenze des Bundesgebietes				
Zugezogene		Fortgezogene		Zugezogene		Fortgezogene		Zugezogene		Fortgezogene		
insgesamt	männlich	insgesamt	männlich	insgesamt	männlich	insgesamt	männlich	insgesamt	männlich	insgesamt	männlich	
<b>Personen</b>												
10 233	5 463	10 235	5 307	3 304	1 746	3 052	1 669	7 601	4 668	4 556	3 128	1
1 699	875	1 537	828	352	176	334	173	710	455	474	334	2
2 854	1 492	2 559	1 349	1 059	546	827	436	1 240	733	880	567	3
1 399	754	1 419	742	622	344	621	336	850	522	559	366	4
<b>16 185</b>	<b>8 584</b>	<b>15 750</b>	<b>8 226</b>	<b>5 337</b>	<b>2 812</b>	<b>4 834</b>	<b>2 614</b>	<b>10 401</b>	<b>6 378</b>	<b>6 469</b>	<b>4 395</b>	<b>5</b>
5 897	3 059	5 429	2 786	701	387	678	363	1 843	1 268	1 328	968	1
12 985	6 963	11 528	6 273	1 330	703	1 526	821	3 620	2 439	2 622	1 954	2
3 734	1 914	3 479	1 763	913	490	813	412	1 465	984	1 074	743	3
5 451	3 019	6 527	3 776	981	552	994	565	4 235	2 904	2 312	1 657	4
5 332	2 812	4 899	2 538	1 209	681	1 268	697	2 509	1 655	1 818	1 359	5
2 758	1 411	2 732	1 392	1 990	997	1 953	1 000	1 836	1 034	1 475	865	6
5 272	2 772	5 156	2 697	5 308	2 796	4 774	2 544	3 556	2 216	2 758	1 885	7
6 380	3 222	6 352	3 230	1 936	986	1 593	804	2 374	1 351	2 374	1 351	8
5 964	3 040	5 674	2 912	1 103	575	960	497	2 200	1 296	1 615	995	9
6 610	3 527	5 896	3 109	1 285	676	1 252	668	2 859	1 959	1 982	1 471	10
<b>60 383</b>	<b>31 739</b>	<b>57 672</b>	<b>30 476</b>	<b>16 756</b>	<b>8 843</b>	<b>15 811</b>	<b>8 371</b>	<b>26 497</b>	<b>17 106</b>	<b>19 358</b>	<b>13 248</b>	<b>11</b>
<b>76 568</b>	<b>40 323</b>	<b>73 422</b>	<b>38 702</b>	<b>22 093</b>	<b>11 655</b>	<b>20 645</b>	<b>10 985</b>	<b>36 898</b>	<b>23 484</b>	<b>25 827</b>	<b>17 643</b>	<b>12</b>
<b>darunter Ausländer</b>												
3 078	1 916	2 307	1 356	853	510	900	541	6 773	4 118	3 696	2 578	1
435	238	249	157	89	55	62	36	613	387	374	269	2
629	387	410	231	182	111	169	100	1 082	643	641	423	3
418	263	339	208	205	124	156	92	788	485	478	314	4
<b>4 560</b>	<b>2 804</b>	<b>3 305</b>	<b>1 952</b>	<b>1 329</b>	<b>800</b>	<b>1 287</b>	<b>769</b>	<b>9 256</b>	<b>5 633</b>	<b>5 189</b>	<b>3 584</b>	<b>5</b>
1 355	862	1 346	862	175	118	164	104	1 641	1 153	1 087	831	1
3 255	2 147	2 664	1 830	335	218	338	239	3 251	2 202	2 125	1 647	2
952	576	823	500	203	128	169	101	1 380	928	903	638	3
1 441	966	2 594	1 780	246	166	266	175	4 062	2 798	2 089	1 506	4
1 482	883	1 190	724	378	236	366	232	2 349	1 555	1 523	1 139	5
656	401	707	433	378	227	414	231	1 566	881	1 081	641	6
1 525	996	1 325	868	1 499	939	1 221	775	3 307	2 080	2 261	1 578	7
1 206	733	1 328	817	282	169	264	163	2 095	1 193	1 410	878	8
1 231	799	1 161	750	225	146	213	131	1 973	1 173	1 306	821	9
1 685	1 201	1 489	1 047	312	194	275	178	2 663	1 842	1 769	1 337	10
<b>14 788</b>	<b>9 564</b>	<b>14 627</b>	<b>9 611</b>	<b>4 033</b>	<b>2 541</b>	<b>3 690</b>	<b>2 329</b>	<b>24 287</b>	<b>15 805</b>	<b>15 554</b>	<b>11 016</b>	<b>11</b>
<b>19 348</b>	<b>12 368</b>	<b>17 932</b>	<b>11 563</b>	<b>5 362</b>	<b>3 341</b>	<b>4 977</b>	<b>3 098</b>	<b>33 543</b>	<b>21 438</b>	<b>20 743</b>	<b>14 600</b>	<b>12</b>

## 2. Binnenwanderungsgewinn bzw. -verlust in Bayern nach Regierungsbezirken seit 1995

(jeweiliger Gebietsstand am Jahresende)

Jahr	Oberbayern	Niederbayern	Oberpfalz	Oberfranken	Mittelfranken	Unterfranken	Schwaben
1995	- 2 239	2 525	1 513	592	- 1 865	- 1 918	1 392
1996	- 818	2 550	1 882	- 569	- 1 519	- 2 710	1 184
1997	383	1 522	1 430	- 1 667	- 1 029	- 1 877	1 238
1998	- 15	702	1 349	- 1 310	- 1 269	- 1 415	1 958
1999	- 75	1 451	645	- 1 724	- 1 511	- 1 100	2 314
2000	1 211	671	694	- 2 275	- 491	- 1 406	1 596
2001	- 1 073	1 373	758	- 2 288	- 171	- 1 839	3 240
2002	- 2 179	1 298	877	- 1 678	38	- 1 774	3 418
2003	1 021	504	- 39	- 1 307	43	- 1 970	1 748
2004	300	608	- 110	- 1 206	418	- 1 062	1 052
2005	2 216	- 372	- 905	- 1 918	2 070	- 1 642	551
2006	11 740	- 3 314	- 1 317	- 2 672	58	- 1 302	- 3 193
2007	5 009	- 725	- 318	- 1 911	71	- 1 332	- 794
2008	4 410	- 350	- 276	- 1 310	- 65	- 1 643	- 766
2009	2 291	- 68	- 117	- 1 115	- 401	- 913	323
2010	33 711	2 893	2 242	- 457	4 567	- 445	3 104
2011	11 740	- 3 314	- 1 317	- 2 672	58	- 1 302	- 3 193
2012	286	830	484	- 506	- 2 163	- 507	1 576
2013	- 3 777	2 239	1 702	345	- 4 529	368	3 652
2014	- 6 242	3 103	2 708	1 517	- 7 441	1 459	4 896
2015	- 4 773	1 218	1 121	434	329	- 1 046	2 717
2016	- 4 695	1 192	492	1 230	- 142	- 721	2 644
2017	- 5 575	1 903	938	2 072	- 2 258	- 226	3 146

## 3. Wanderungen über die Landesgrenze (Außenwanderung) in Bayern 2017 nach Herkunft- bzw. Zielgebieten

Herkunfts- bzw. Zielgebiet	Zugezogene				Fortgezogene				Wanderungsgewinn bzw. -verlust (-)			
	Personen		dar. Ausländer		Personen		dar. Ausländer		Personen		dar. Ausländer	
	ins- gesamt	männ- lich	ins- gesamt	männ- lich	ins- gesamt	männ- lich	ins- gesamt	männ- lich	ins- gesamt	männ- lich	ins- gesamt	männ- lich
<b>Personen insgesamt</b>												
Baden-Württemberg .....	39 570	20 860	9 648	6 071	36 834	19 506	9 695	6 169	2 736	1 354	- 47	- 98
Berlin .....	6 558	3 415	1 690	955	8 368	4 265	1 934	1 084	- 1 810	- 850	- 244	- 129
Brandenburg .....	2 025	1 151	385	256	2 489	1 341	457	310	- 464	- 190	- 72	- 54
Bremen .....	1 013	556	341	208	900	499	313	203	113	57	28	5
Hamburg .....	2 996	1 541	671	417	3 428	1 718	651	366	- 432	- 177	20	51
Hessen .....	15 682	8 338	4 150	2 557	14 435	7 663	3 904	2 434	1 247	675	246	123
Mecklenburg-Vorpommern .....	1 244	706	352	222	1 447	776	226	141	- 203	- 70	126	81
Niedersachsen .....	9 695	5 256	3 082	1 832	7 739	4 112	2 043	1 259	1 956	1 144	1 039	573
Nordrhein-Westfalen .....	20 103	10 977	5 761	3 652	17 661	9 495	5 699	3 479	2 442	1 482	62	173
Rheinland-Pfalz .....	5 812	3 037	1 400	830	5 286	2 760	1 417	877	526	277	- 17	- 47
Saarland .....	1 237	655	339	225	964	495	273	163	273	160	66	62
Sachsen .....	6 923	3 788	1 380	899	7 501	4 051	1 206	778	- 578	- 263	174	121
Sachsen-Anhalt .....	2 418	1 337	632	393	2 244	1 244	457	310	174	93	175	83
Schleswig-Holstein .....	2 943	1 530	672	428	3 054	1 533	597	358	- 111	- 3	75	70
Thüringen .....	5 518	3 008	1 072	640	4 794	2 557	811	512	724	451	261	128
<b>Bundesgebiet zusammen .....</b>	<b>123 737</b>	<b>66 155</b>	<b>31 575</b>	<b>19 585</b>	<b>117 144</b>	<b>62 015</b>	<b>29 683</b>	<b>18 443</b>	<b>6 593</b>	<b>4 140</b>	<b>1 892</b>	<b>1 142</b>
Über die Grenze des Bundes- gebiets zusammen <sup>1)</sup> .....	282 563	174 803	257 523	159 857	213 467	140 027	177 751	119 068	69 096	34 776	79 772	40 789
<b>Insgesamt</b>	<b>406 300</b>	<b>240 958</b>	<b>289 098</b>	<b>179 442</b>	<b>330 611</b>	<b>202 042</b>	<b>207 434</b>	<b>137 511</b>	<b>75 689</b>	<b>38 916</b>	<b>81 664</b>	<b>41 931</b>

<sup>1)</sup> Einschließlich ungeklärte Fälle und Fälle ohne Angabe.

#### 4. Wanderungen in Bayern seit 1995

Jahr	Wanderungen insgesamt					davon											
	Zugezogene		Fortgezogene		Wanderungs- gewinn bzw. -verlust (-)	innerhalb Bayerns Zu- bzw. Fortgezogene			über die Landesgrenze innerhalb des Bundesgebiets <sup>1) 2)</sup>				über die Grenze des Bundesgebiets <sup>1) 2)</sup>				
	ins- gesamt	dar. männlich	ins- gesamt	dar. männlich		insgesamt	ins- gesamt	dar. männlich	ins- gesamt	dar. männlich	Zugezogene		Fortgezogene		Zugezogene		Fortgezogene
					ins- gesamt						dar. männlich	ins- gesamt	dar. männlich	ins- gesamt	dar. männlich	ins- gesamt	dar. männlich
1995	816 451	434 458	748 914	406 207	67 537	524 126	267 918	128 927	65 725	94 484	50 974	163 398	100 815	130 304	87 315		
1996	776 387	410 742	732 049	395 545	44 338	510 244	260 069	123 303	63 247	91 892	49 406	142 840	87 426	129 913	86 070		
1997	766 779	401 869	753 349	404 840	13 430	513 199	260 274	123 020	62 986	89 763	47 808	130 560	78 609	150 387	96 758		
1998	767 887	402 401	753 796	399 702	14 091	507 806	256 415	130 452	66 879	90 907	47 820	129 629	79 107	155 083	95 467		
1999	788 327	411 034	723 633	382 511	64 694	505 275	253 529	139 055	71 262	90 823	47 555	143 997	86 243	127 535	81 427		
2000	778 364	407 042	704 995	372 166	73 369	489 057	245 289	145 851	74 576	93 702	48 783	143 456	87 177	122 236	78 094		
2001	789 290	414 633	687 865	364 187	101 425	477 734	241 108	158 913	81 629	97 194	50 558	152 643	91 896	112 937	72 521		
2002	767 955	400 222	704 381	371 921	63 574	484 514	243 458	141 846	72 351	100 469	52 241	141 595	84 413	119 398	76 222		
2003	753 687	390 189	707 246	372 352	46 441	493 117	246 830	133 409	67 835	99 197	51 828	127 161	75 524	114 932	73 694		
2004	734 320	380 273	708 568	372 531	25 752	483 345	241 026	124 552	63 716	98 857	51 318	126 423	75 531	126 366	80 187		
2005	731 987	375 445	694 481	360 724	37 506	485 487	240 977	127 151	64 877	97 719	50 465	119 349	69 591	111 275	69 282		
2006	745 516	382 843	708 180	365 246	37 336	494 983	244 807	134 235	68 466	100 082	51 361	116 298	69 570	113 115	69 078		
2007	741 209	382 206	702 242	363 721	38 967	485 042	240 302	134 529	69 132	103 052	52 967	121 638	72 772	114 148	70 452		
2008	737 444	379 670	723 395	375 982	14 049	484 433	240 081	133 438	68 302	107 827	55 014	119 573	71 287	131 675	80 887		
2009	730 053	374 829	720 897	372 462	9 156	485 982	240 797	121 939	62 138	106 307	54 301	122 132	71 894	128 608	77 364		
2010	739 802	383 398	694 187	356 810	45 615	481 488	238 308	118 494	60 734	107 748	54 668	139 820	84 356	104 951	63 834		
2011	810 054	428 132	733 989	382 340	76 065	500 984	249 574	128 035	66 976	112 672	57 980	181 035	111 582	120 333	74 786		
2012	845 228	451 604	753 642	398 376	91 586	505 683	254 092	126 751	66 217	111 265	57 166	212 794	131 295	136 694	87 118		
2013	888 596	479 905	790 949	424 540	97 647	522 267	265 856	126 163	66 093	112 078	58 159	240 166	147 956	156 604	100 525		
2014	934 671	510 484	841 964	459 695	92 707	534 295	274 858	124 275	65 665	117 598	61 941	276 101	169 961	190 071	122 896		
2015	1008 835	567 740	844 875	464 014	163 960	533 831	276 655	125 296	67 157	121 285	64 808	349 708	223 928	189 759	122 551		
2016	1020 454	571 966	924 388	521 057	96 066	575 099	303 947	129 138	69 155	130 879	71 046	316 217	198 864	218 410	146 064		
2017	964 554	534 729	888 865	495 813	75 689	558 254	293 771	123 737	66 155	117 144	62 015	282 563	174 803	213 467	140 027		
<b>darunter Ausländer</b>																	
1995	241 299	152 405	216 218	143 223	25 081	87 275	54 950	16 765	10 274	13 948	9 177	137 259	87 181	114 995	79 096		
1996	216 586	135 302	209 748	137 289	6 838	80 583	50 333	15 943	9 903	14 121	9 034	120 060	75 066	115 044	77 922		
1997	199 641	122 623	221 768	142 449	-22 127	74 374	46 144	15 489	9 393	13 554	8 674	109 778	67 086	133 840	87 631		
1998	196 532	120 388	220 812	136 639	-24 280	70 309	42 781	15 549	9 384	13 404	8 198	110 674	68 223	137 099	85 660		
1999	212 035	126 429	192 197	120 626	19 838	70 221	41 474	17 808	10 566	13 779	8 460	124 006	74 389	108 197	70 692		
2000	208 063	125 032	185 586	116 332	22 477	66 377	39 183	19 051	11 256	14 509	8 797	122 635	74 593	104 700	68 352		
2001	220 947	132 877	177 734	112 271	43 213	67 859	41 004	20 655	12 103	14 974	8 993	132 433	79 770	94 901	62 274		
2002	208 677	123 560	183 290	114 541	25 387	66 367	39 053	19 614	11 400	16 360	9 755	122 696	73 107	100 563	65 733		
2003	193 637	113 233	176 395	109 190	17 242	64 888	37 078	19 267	11 192	15 599	9 301	109 482	64 963	95 908	62 811		
2004	188 316	109 382	180 148	110 318	8 168	59 757	33 083	17 987	10 374	15 073	8 965	110 572	65 925	105 318	68 370		
2005	176 548	100 737	158 883	95 887	17 665	56 533	30 799	16 890	9 676	14 045	8 206	103 125	60 262	88 305	56 882		
2006	170 907	98 778	157 290	93 378	13 617	53 939	29 161	16 959	9 542	15 427	8 804	100 009	60 075	87 924	55 413		
2007	172 160	100 042	153 701	92 046	18 459	51 969	28 213	17 386	9 899	15 105	8 505	102 805	61 930	86 627	55 328		
2008	169 690	98 890	167 478	100 982	2 212	52 177	28 890	17 690	9 911	15 596	8 819	99 823	60 089	99 705	63 273		
2009	170 985	98 610	168 924	100 158	2 061	52 437	28 921	16 605	9 313	15 046	8 606	101 943	60 376	101 441	62 631		
2010	189 352	111 596	149 373	89 096	39 979	53 932	30 071	16 929	9 578	14 975	8 422	118 491	71 947	80 466	50 603		
2011	238 439	144 172	170 875	104 554	67 564	60 147	34 023	19 451	11 335	16 568	9 731	158 841	98 814	94 160	60 800		
2012	283 893	173 605	200 213	125 714	83 680	70 855	41 562	21 093	12 552	18 526	10 994	191 945	119 491	110 832	73 158		
2013	330 558	202 874	237 141	150 234	93 417	88 360	53 003	23 244	13 886	20 744	12 530	218 954	135 985	128 037	84 701		
2014	388 239	239 933	287 094	183 953	101 145	107 614	66 128	26 078	15 997	24 850	15 552	254 547	157 808	154 630	102 273		
2015	465 036	298 190	295 845	191 308	169 191	107 272	67 387	29 203	18 491	29 351	18 697	328 561	212 312	159 222	105 224		
2016	472 482	301 015	364 198	242 695	108 284	146 574	94 989	32 597	20 426	37 209	24 391	293 311	185 600	180 415	123 315		
2017	439 795	274 474	358 131	232 543	81 664	150 697	95 032	31 575	19 585	29 683	18 443	257 523	159 857	177 751	119 068		

## 5. Die über die Grenze des Bundesgebietes Zu- und Fortgezogenen in Bayern 2017 nach Herkunfts- bzw. Zielgebieten

Herkunfts- bzw. Zielgebiet	Zugezogene				Fortgezogene				Wanderungsgewinn bzw. -verlust (-)	
	insgesamt		darunter Ausländer		insgesamt		darunter Ausländer		insgesamt	darunter Ausländer
	Zahl	% <sup>1)</sup>	Zahl	% <sup>2)</sup>	Zahl	% <sup>1)</sup>	Zahl	% <sup>2)</sup>		
Europa .....	207 037	73,3	196 303	76,2	149 947	70,2	136 530	76,8	57 090	59 773
Belgien .....	602	0,2	454	0,2	560	0,3	429	0,2	42	25
Bulgarien .....	11 825	4,2	11 778	4,6	8 279	3,9	8 218	4,6	3 546	3 560
Dänemark .....	440	0,2	341	0,1	581	0,3	464	0,3	- 141	- 123
Estland.....	159	0,1	149	0,1	149	0,1	134	0,1	10	15
Finnland .....	574	0,2	528	0,2	549	0,3	506	0,3	25	22
Frankreich .....	3 402	1,2	2 823	1,1	3 809	1,8	3 270	1,8	- 407	- 447
Griechenland .....	6 673	2,4	6 524	2,5	4 789	2,2	4 682	2,6	1 884	1 842
Irland .....	509	0,2	392	0,2	486	0,2	373	0,2	23	19
Italien .....	13 636	4,8	13 041	5,1	9 594	4,5	9 032	5,1	4 042	4 009
Kroatien .....	16 836	6,0	16 764	6,5	7 115	3,3	7 031	4,0	9 721	9 733
Lettland.....	880	0,3	875	0,3	580	0,3	568	0,3	300	307
Litauen.....	942	0,3	937	0,4	623	0,3	617	0,3	319	320
Luxemburg .....	228	0,1	184	0,1	207	0,1	170	0,1	21	14
Malta.....	80	0,0	51	0,0	58	0,0	27	0,0	22	24
Niederlande .....	1 137	0,4	902	0,4	1 217	0,6	907	0,5	- 80	- 5
Österreich .....	7 532	2,7	5 364	2,1	8 318	3,9	4 878	2,7	- 786	486
Polen .....	22 549	8,0	21 793	8,5	18 850	8,8	17 768	10,0	3 699	4 025
Portugal .....	1 415	0,5	1 302	0,5	1 291	0,6	1 117	0,6	124	185
Rumänien .....	45 366	16,1	45 190	17,5	30 873	14,5	30 647	17,2	14 493	14 543
Schweden .....	643	0,2	500	0,2	804	0,4	599	0,3	- 161	- 99
Slowakei .....	4 550	1,6	4 510	1,8	3 900	1,8	3 819	2,1	650	691
Slowenien .....	1 507	0,5	1 486	0,6	1 032	0,5	997	0,6	475	489
Spanien .....	4 448	1,6	3 640	1,4	4 328	2,0	3 422	1,9	120	218
Tschechische Republik .....	4 347	1,5	4 162	1,6	3 340	1,6	3 061	1,7	1 007	1 101
Ungarn .....	15 210	5,4	15 022	5,8	12 702	6,0	12 419	7,0	2 508	2 603
Vereinigtes Königreich <sup>3)</sup> .....	3 714	1,3	2 684	1,0	3 205	1,5	2 277	1,3	509	407
Zypern.....	106	0,0	98	0,0	81	0,0	58	0,0	25	40
EU-Länder zusammen	169 310	59,9	161 494	62,7	127 320	59,6	117 490	66,1	41 990	44 004
Bosnien-Herzegowina .....	8 390	3,0	8 368	3,2	2 975	1,4	2 965	1,7	5 415	5 403
Kosovo.....	4 034	1,4	3 998	1,6	1 132	0,5	1 116	0,6	2 902	2 882
Mazedonien.....	2 815	1,0	2 806	1,1	1 460	0,7	1 446	0,8	1 355	1 360
Rußland .....	2 608	0,9	2 324	0,9	2 353	1,1	2 061	1,2	255	263
Schweiz .....	2 643	0,9	1 036	0,4	3 459	1,6	1 293	0,7	- 816	- 257
Serbien.....	4 620	1,6	4 597	1,8	2 305	1,1	2 271	1,3	2 315	2 326
Türkei .....	5 995	2,1	5 242	2,0	4 139	1,9	3 266	1,8	1 856	1 976
Ukraine .....	2 798	1,0	2 721	1,1	2 420	1,1	2 376	1,3	378	345
Übriges Europa .....	3 824	1,4	3 717	1,4	2 384	1,1	2 246	1,3	1 440	1 471
Europa ohne EU-Länder zusammen	37 727	13,4	34 809	13,5	22 627	10,6	19 040	10,7	15 100	15 769
Afrika .....	10 691	3,8	9 901	3,8	5 315	2,5	4 726	2,7	5 376	5 175
Ägypten.....	790	0,3	705	0,3	304	0,1	249	0,1	486	456
Äthiopien.....	565	0,2	548	0,2	765	0,4	740	0,4	- 200	- 192
Nigeria .....	2 914	1,0	2 878	1,1	141	0,1	123	0,1	2 773	2 755
Tunesien .....	623	0,2	545	0,2	245	0,1	205	0,1	378	340
Übriges Afrika .....	5 799	2,1	5 225	2,0	3 860	1,8	3 409	1,9	1 939	1 816
Amerika .....	13 628	4,8	9 740	3,8	10 883	5,1	7 277	4,1	2 745	2 463
Brasilien .....	2 265	0,8	1 924	0,7	1 254	0,6	1 090	0,6	1 011	834
Kanada .....	891	0,3	623	0,2	947	0,4	602	0,3	- 56	21
Mexiko.....	1 394	0,5	1 180	0,5	1 081	0,5	853	0,5	313	327
Vereinigte Staaten von Amerika .....	6 315	2,2	3 962	1,5	5 963	2,8	3 606	2,0	352	356
Übriges Amerika .....	2 763	1,0	2 051	0,8	1 638	0,8	1 126	0,6	1 125	925
Asien .....	35 366	12,5	32 851	12,8	19 140	9,0	17 109	9,6	16 226	15 742
Afghanistan.....	900	0,3	895	0,3	197	0,1	195	0,1	703	700
China .....	4 322	1,5	3 689	1,4	3 077	1,4	2 669	1,5	1 245	1 020
Indien.....	4 924	1,7	4 785	1,9	2 593	1,2	2 456	1,4	2 331	2 329
Übriges Asien .....	25 220	8,9	23 482	9,1	13 273	6,2	11 789	6,6	11 947	11 693
Australien und Ozeanien .....	1 275	0,5	612	0,2	1 382	0,6	650	0,4	- 107	- 38
Ungeklärte Fälle und Fälle ohne Angabe .....	14 566	5,2	8 116	3,2	26 800	12,6	11 459	6,4	- 12 234	- 3 343
<b>Insgesamt</b>	<b>282 563</b>	<b>100</b>	<b>257 523</b>	<b>100</b>	<b>213 467</b>	<b>100</b>	<b>177 751</b>	<b>100</b>	<b>69 096</b>	<b>79 772</b>

<sup>1)</sup> Anteil an Zu- bzw. Fortgezogenen Insgesamt. <sup>2)</sup> Anteil an zu- bzw. fortgezogenen Ausländern Insgesamt. <sup>3)</sup> einschl. britisch abhängiger Gebiete in Europa.



Abb. 1  
**Wanderungen über die Landesgrenze Bayerns 2017**  
**nach Altersgruppen und Geschlecht**  
in Tausend

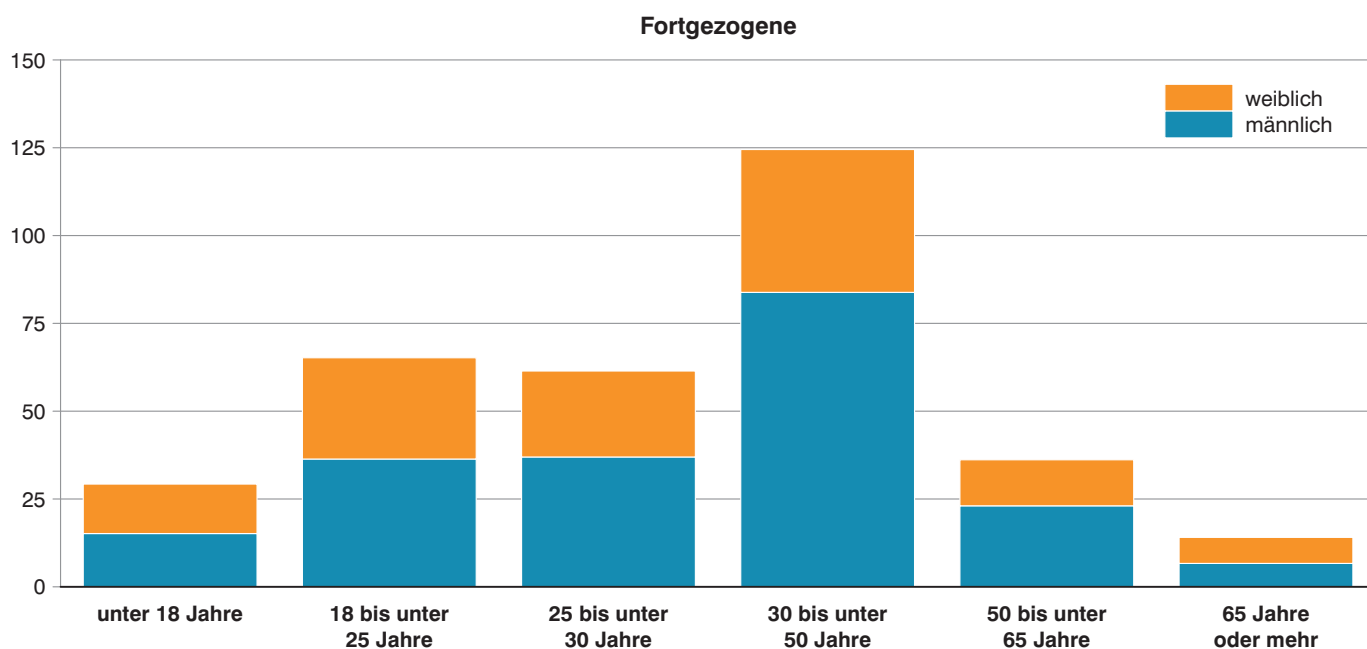
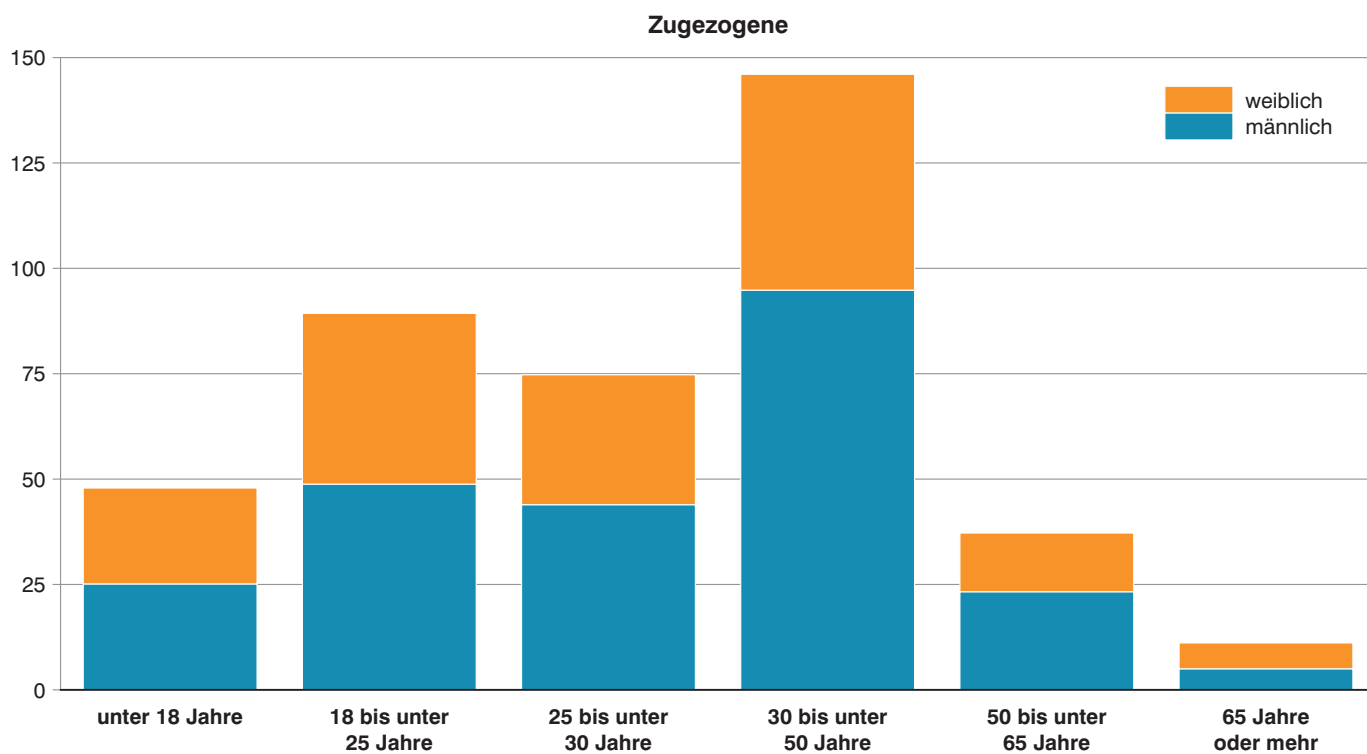


Abb. 2  
**Wanderungen über die Landesgrenze Bayerns seit 1997**  
 in Tausend

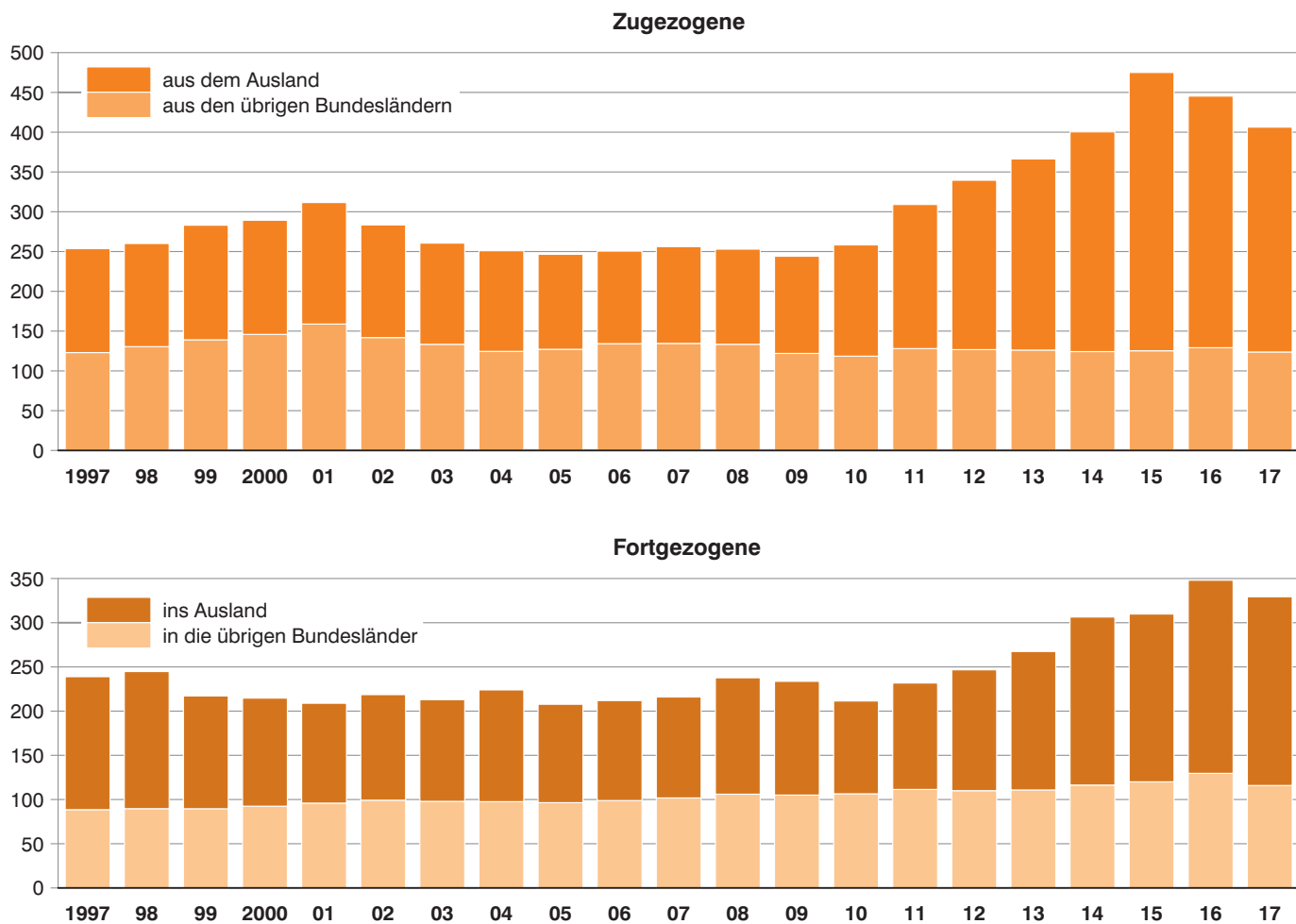


Abb. 3  
**Wanderungsgewinn bzw. -verlust (-) Bayerns gegenüber dem übrigen Bundesgebiet seit 2001**  
 in Tausend

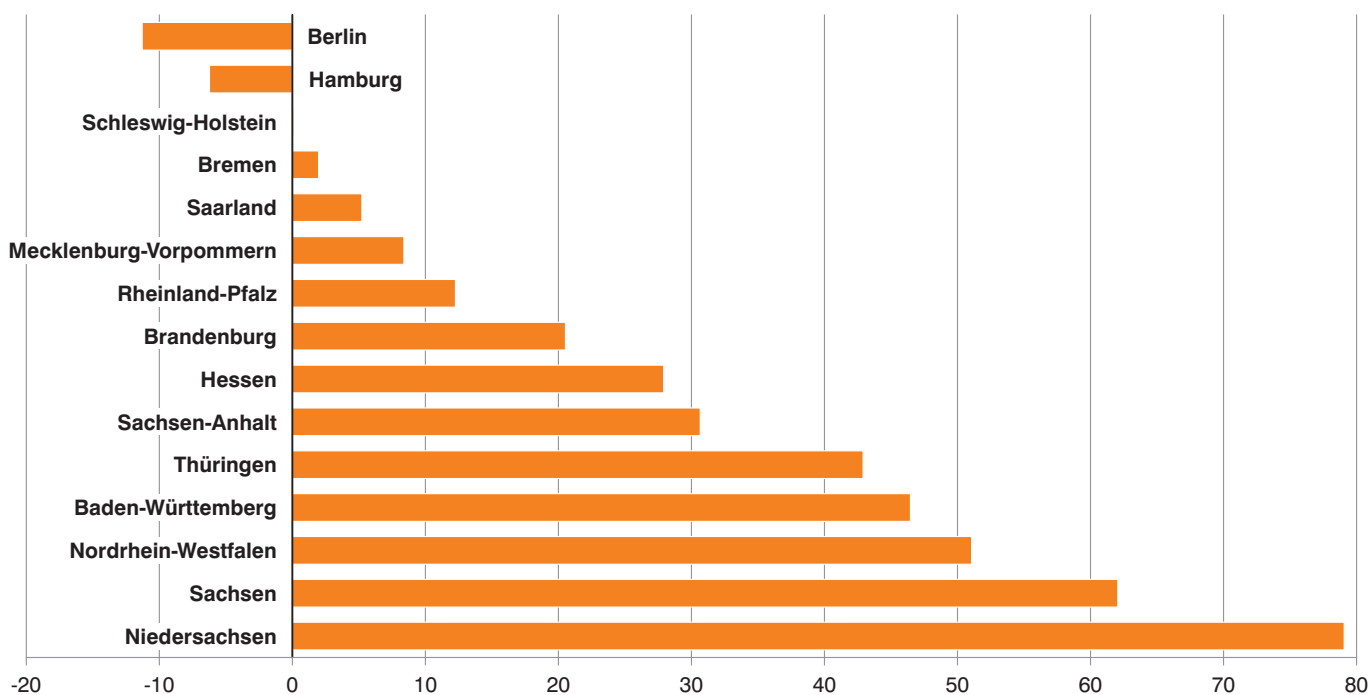
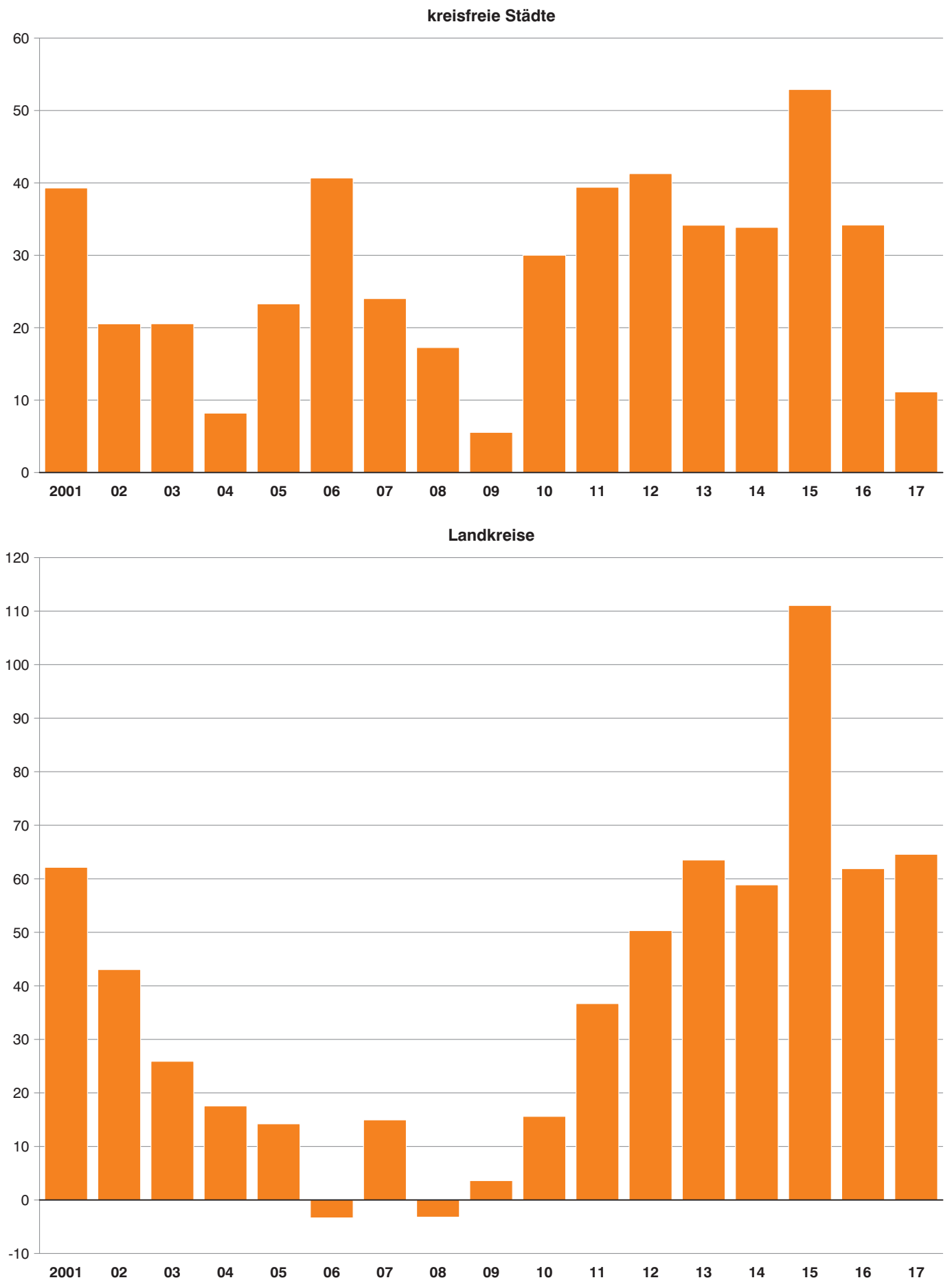


Abb. 4

**Wanderungsgewinn bzw. -verlust (-) der kreisfreien Städte und Landkreise in Bayern seit 2001 in Tausend**



## Erläuterung zur Tabelle 1

### Regionen

Die einzelnen Regionen umfassen folgende Gebiete:

- 1 **Bayerischer Untermain:**  
Kreisfreie Stadt: Aschaffenburg  
Landkreise: Aschaffenburg, Miltenberg
- 2 **Würzburg:**  
Kreisfreie Stadt: Würzburg  
Landkreise: Würzburg, Main-Spessart, Kitzingen
- 3 **Main-Rhön:**  
Kreisfreie Stadt: Schweinfurt  
Landkreise: Schweinfurt, Bad Kissingen, Rhön-Grabfeld, Haßberge
- 4 **Oberfranken-West:**  
Kreisfreie Städte: Bamberg, Coburg  
Landkreise: Coburg, Kronach, Lichtenfels, Bamberg, Forchheim
- 5 **Oberfranken-Ost:**  
Kreisfreie Städte: Bayreuth, Hof  
Landkreise: Bayreuth, Kulmbach, Hof, Wunsiedel i. Fichtelgebirge, vom Landkreis Tirschenreuth die Gemeinde Waldershof
- 6 **Oberpfalz-Nord:**  
Kreisfreie Städte: Amberg, Weiden i.d.OPf.  
Landkreise: Amberg-Weizsach, Neustadt a.d. Waldnaab, Schwandorf, Tirschenreuth ohne die der Region 5 angehörige Gemeinde Waldershof
- 7 **Industrieregion Mittelfranken:**  
Kreisfreie Städte: Nürnberg, Fürth, Erlangen, Schwabach  
Landkreise: Erlangen-Höchstadt, Fürth, Nürnberger Land, Roth
- 8 **Westmittelfranken:**  
Kreisfreie Stadt: Ansbach  
Landkreise: Ansbach, Neustadt a.d. Aisch-Bad Windsheim, Weißenburg-Gunzenhausen
- 9 **Augsburg:**  
Kreisfreie Stadt: Augsburg  
Landkreise: Augsburg, Aichach-Friedberg, Dillingen a.d.Donau, Donau-Ries
- 10 **Ingolstadt:**  
Kreisfreie Stadt: Ingolstadt  
Landkreise: Eichstätt, Neuburg-Schrobenhausen, Pfaffenhofen a.d.Ilm
- 11 **Regensburg:**  
Kreisfreie Stadt: Regensburg  
Landkreise: Neumarkt i.d.OPf., Regensburg, Cham, Kelheim ohne die der Region 13 angehörigen Gemeinden
- 12 **Donau-Wald:**  
Kreisfreie Städte: Straubing, Passau  
Landkreise: Regen, Straubing-Bogen, Deggendorf, Freyung-Grafenau, Passau
- 13 **Landshut:**  
Kreisfreie Stadt: Landshut  
Landkreise: Landshut, Dingolfing-Landau, Rottal-Inn, vom Landkreis Kelheim die Gemeinden Aiglsbach, Attenhofen, Mainburg, Elsendorf, Volkenschwand
- 14 **München:**  
Kreisfreie Stadt: München  
Landkreise: Freising, Erding, Dachau, Fürstenfeldbruck, München, Ebersberg, Starnberg, Landsberg am Lech
- 15 **Donau-Ilser:**  
Kreisfreie Stadt: Memmingen  
Landkreise: Günzburg, Neu-Ulm, Unterallgäu
- 16 **Allgäu:**  
Kreisfreie Städte: Kempten (Allgäu), Kaufbeuren  
Landkreise: Ostallgäu, Oberallgäu, Lindau (Bodensee)
- 17 **Oberland:**  
Kreisfreie Stadt: -  
Landkreise: Weilheim-Schongau, Bad Tölz-Wolfratshausen, Miesbach, Garmisch-Partenkirchen
- 18 **Südostoberbayern:**  
Kreisfreie Stadt: Rosenheim  
Landkreise: Mühldorf a.Inn, Altötting, Rosenheim, Traunstein, Berchtesgadener Land

Aktuelle  
Veröffentlichungen  
unter  
[q.bayern.de/webshop](http://q.bayern.de/webshop)



## Statistisches Jahrbuch für Bayern 2017

Das Statistische Jahrbuch für Bayern ist das Standardwerk der amtlichen Statistik in Bayern seit 1894. Umfassend und informativ bietet es jährlich die aktuellsten Statistikdaten über Land, Leben, Leute, Politik, Wissenschaft und Wirtschaft in Bayern an.

Auf über 600 Seiten enthält es die wichtigsten Ergebnisse aller amtlichen Statistiken – in Form von Tabellen, Graphiken oder Karten – zum Teil mit langjährigen Vergleichsdaten und Zeitreihen. Ebenso werden ausgewählte wichtige Strukturdaten für Regierungsbezirke, kreisfreie Städte und Landkreise sowie Regionen Bayerns, aber auch für alle Bundesländer und die EU-Mitgliedstaaten dargestellt. Daten aus Statistiken anderer Dienststellen und Organisationen vervollständigen das Angebot.



### Preise

Buch 39,00 € | DVD (PDF) 12,00 € | Buch+DVD 46,00 € | Datei (PDF) 12,00 €



## Bayern Daten 2017

Die Bayern Daten sind ein kleiner Auszug aus dem Statistischen Jahrbuch. Auf ca. 30 Seiten sind die wichtigsten bayerischen Strukturdaten aus Wirtschaft, Gesellschaft und Politik in Tabellen und Grafiken dargestellt.

### Preise

Heft 0,55 € | Datei kostenlos

**Bayerisches Landesamt für Statistik – Vertrieb**, St.-Martin-Straße 47, 81541 München  
Telefon 089 2119-3205 | Telefax 089 2119-3457 | [vertrieb@statistik.bayern.de](mailto:vertrieb@statistik.bayern.de)