



Statistische Berichte

# Zierpflanzenerhebung und Baumschulerhebung in Bayern 2017



C I 4 j 2017  
Hrsg. im September 2020  
Bestellnr. C1400C 201751

## Zeichenerklärung

- 0 mehr als nichts, aber weniger als die Hälfte der kleinsten in der Tabelle nachgewiesenen Einheit
- nichts vorhanden oder keine Veränderung
- / keine Angaben, da Zahlen nicht sicher genug
- Zahlenwert unbekannt, geheimzuhalten oder nicht rechenbar
- ... Angabe fällt später an
- X Tabellenfach gesperrt, da Aussage nicht sinnvoll
- ( ) Nachweis unter dem Vorbehalt, dass der Zahlenwert erhebliche Fehler aufweisen kann
- p vorläufiges Ergebnis
- r berichtigtes Ergebnis
- s geschätztes Ergebnis
- D Durchschnitt
- ≙ entspricht

## Auf- und Abrunden

Im Allgemeinen ist ohne Rücksicht auf die Endsummen auf- bzw. abgerundet worden. Deshalb können sich bei der Summierung von Einzelangaben geringfügige Abweichungen zu den ausgewiesenen Endsummen ergeben. Bei der Aufgliederung der Gesamtheit in Prozent kann die Summe der Einzelwerte wegen Rundens vom Wert 100 % abweichen. Eine Abstimmung auf 100 % erfolgt im Allgemeinen nicht.

## Publikationsservice

Das Bayerische Landesamt für Statistik veröffentlicht jährlich über 400 Publikationen. Das aktuelle Veröffentlichungsverzeichnis ist im Internet als Datei verfügbar, kann aber auch als Druckversion kostenlos zugesandt werden.


### Kostenlos

ist der Download der meisten Veröffentlichungen, z.B. von Statistischen Berichten (PDF- oder Excel-Format).

### Kostenpflichtig

sind alle Printversionen (auch von Statistischen Berichten), Datenträger und ausgewählte Dateien (z.B. von Verzeichnissen, von Beiträgen, vom Jahrbuch).

### Publikationsservice

 Alle Veröffentlichungen sind im Internet verfügbar unter [www.statistik.bayern.de/produkte](http://www.statistik.bayern.de/produkte)

## Impressum

### Statistische Berichte

bieten in tabellarischer Form neuestes Zahlenmaterial der jeweiligen Erhebung. Dieses wird, soweit erforderlich, methodisch erläutert und kurz kommentiert.

### Herausgeber, Druck und Vertrieb

Bayerisches Landesamt für Statistik  
Nürnberger Straße 95  
90762 Fürth

### Papier

Gedruckt auf umweltfreundlichem Papier, chlorfrei gebleicht.

### Vertrieb

E-Mail [vertrieb@statistik.bayern.de](mailto:vertrieb@statistik.bayern.de)  
Telefon 0911 98208-6311  
Telefax 0911 98208-6638

### Auskunftsdienst

E-Mail [info@statistik.bayern.de](mailto:info@statistik.bayern.de)  
Telefon 0911 98208-6563  
Telefax 0911 98208-6573

© Bayerisches Landesamt für Statistik, Fürth 2020  
Vervielfältigung und Verbreitung, auch auszugsweise, mit Quellenangabe gestattet.

**Hinweis:** Diese Druckschrift wird im Rahmen der Öffentlichkeitsarbeit der Bayerischen Staatsregierung herausgegeben. Sie darf weder von Parteien noch von Wahlwerbern oder Wahlhelfern im Zeitraum von fünf Monaten vor einer Wahl zum Zwecke der Wahlwerbung verwendet werden. Dies gilt für Landtags-, Bundestags-, Kommunal- und Europawahlen. Missbräuchlich ist während dieser Zeit insbesondere die Verteilung auf Wahlveranstaltungen, an Informationsständen der Parteien sowie das Einlegen, Aufdrucken und Aufkleben parteipolitischer Informationen oder Werbemittel. Untersagt ist gleichfalls die Weitergabe an Dritte zum Zwecke der Wahlwerbung. Auch ohne zeitlichen Bezug zu einer bevorstehenden Wahl darf die Druckschrift nicht in einer Weise verwendet werden, die als Parteinahme der Staatsregierung zugunsten einzelner politischer Gruppen verstanden werden könnte. Den Parteien ist es gestattet, die Druckschrift zur Unterrichtung ihrer eigenen Mitglieder zu verwenden.

## Inhaltsverzeichnis

<b>Vorbemerkungen</b> .....	4
<b>Tabellen und Abbildungen</b>	
A. Zierpflanzenerhebung	
1. Betriebe mit Grundflächen des Zierpflanzenanbaus in Bayern 2017 nach Größenklassen der Grundfläche .....	5
2. Betriebe mit Grundflächen des Zierpflanzenanbaus im Freiland und unter hohen begehbaren Schutzabdeckungen einschl. Gewächshäusern in Bayern 2017 nach Regierungsbezirken .....	6
3. Betriebe mit Anbauflächen von Schnittblumen und Zierpflanzen zum Schnitt im Freiland und unter hohen begehbaren Schutzabdeckungen einschl. Gewächshäusern in Bayern 2017 nach Pflanzenarten und Regierungsbezirken .....	8
4. Betriebe mit Erzeugung von Zimmerpflanzen in Bayern 2017 nach Pflanzenarten, Verwendungszweck und Regierungsbezirken .....	10
5. Betriebe mit Erzeugung von Beet-, Balkonpflanzen und Stauden in Bayern 2017 nach Pflanzenarten, Verwendungszweck und Regierungsbezirken .....	12
Abb.1 Grundflächen des Zierpflanzenanbaus im Freiland .....	14
Abb. 2 Grundflächen des Zierpflanzenanbaus unter hohen begehbaren Schutzabdeckungen einschl. Gewächshäusern .....	14
B. Baumschulerhebung	
6. Betriebe mit Baumschulflächen im Freiland, in Containern und unter hohen begehbaren Schutzabdeckungen einschl. Gewächshäusern in Bayern 2017 nach Nutzungsarten .....	15
Abb. 3 Baumschulflächen in Bayern 2017 nach Nutzungsarten	15
7. Betriebe mit Baumschulflächen in Bayern 2017 nach Nutzungsarten und Regierungsbezirken .....	16
8. Betriebe mit Baumschulflächen in Bayern 2017 nach Nutzungsarten und Größenklassen der Grundfläche .....	18

## Abkürzungen

ha = Hektar  
dt = Dezitonne = 0,1 Tonne = 100 Kilogramm  
t = Tonne  
% = Prozent

## Vorbemerkungen

Der vorliegende Statistische Bericht enthält die Ergebnisse der alle vier Jahre durchzuführenden Zierpflanzenerhebung sowie der Baumschulerhebung 2017. Beide Erhebungen werden seit 2012 in einem gemeinsamen Bericht veröffentlicht. Zuvor erfolgte die Publikation in den Statistischen Berichten C I 3 „Anbau von Gemüse, Erdbeeren und Zierpflanzen zum Verkauf in Bayern“ sowie C I 4 „Baumschulerhebung in Bayern“.

**Rechtsgrundlage** für beide Erhebungen bildet das Gesetz über Agrarstatistiken (Agrarstatistikgesetz - AgrStatG) in der Fassung der Bekanntmachung vom 17. Dezember 2009 (BGBl. I S. 3886), in Verbindung mit dem Gesetz über die Statistik für Bundeszwecke (Bundesstatistikgesetz - BStatG) vom 22. Januar 1987 (BGBl. I S. 462, 565), mit den hierzu jeweils ergangenen Änderungen.

## Methodische Erläuterungen

Bei beiden Statistiken handelt es sich um eine Totalerhebung mit Abschneideline. Es besteht Auskunftspflicht.

### Zierpflanzenerhebung

Auskunftspflichtig sind alle landwirtschaftlichen Betriebe, die Blumen, Zierpflanzen oder deren jeweilige Jungpflanzen auf einer Fläche von mindestens 0,3 Hektar im Freiland und/oder mindestens 0,1 Hektar unter hohen begehbaren Schutzabdeckungen einschl. Gewächshäusern erzeugen. Die Erhebung wurde von Juli bis September 2017 durchgeführt.

Der Berichtszeitpunkt ist der Tag der ersten Aufforderung zur Auskunftserteilung. Der Berichtszeitraum erstreckt sich auf die Monate Juli 2016 bis Juni 2017. Zur Grundfläche eines Betriebs zählen alle vorhandenen Freilandflächen sowie Flächen unter hohen begehbaren Schutzabdeckungen einschl. Gewächshäusern, die im Laufe des Erhebungsjahres überwiegend für den Zierpflanzenanbau genutzt wurden. Bei den Blumen und Zierpflanzen zum Schnitt wird auch die Anbaufläche nachgewiesen. Infolge der möglichen Mehrfachnutzung der Grundflächen kann die Summe der Anbauflächen teilweise erheblich größer sein als die festgestellte Grundfläche.

Jungpflanzen (Sämlinge oder Stecklinge) sowie Halbfertigwaren, die direkt an den Endverbraucher verkauft wurden, sind bei den Fertigwaren nachgewiesen. Jungpflanzen und Halbfertigware, die an einen anderen Erzeugerbetrieb zur Weiterkultur verkauft und erst von diesem an den Endverbraucher weiterverkauft wurden, sind doppelt bzw. bei mehreren Zwischenerzeugern mehrfach erfasst.

Aufgrund der geänderten Mindestfassungsgrenzen ist die Vergleichbarkeit der Ergebnisse mit den Erhebungen vor 2012 eingeschränkt.

Der Vergleich mit den Ergebnissen des Jahres 2012 ist nur eingeschränkt möglich, da der erhobene Merkmalskatalog z.T. abgeändert wurde.

### Baumschulerhebung

Auskunftspflichtig sind alle landwirtschaftlichen Betriebe mit Flächen von mindestens 0,5 Hektar, auf denen Baumschulgewächse herangezogen werden, mit Ausnahme von Pflanzgärten in Forstbetrieben.

Der Berichtszeitpunkt ist der Tag der ersten Aufforderung zur Auskunftserteilung. Die Erhebung wurde im Juli und September 2017 durchgeführt.

Aufgrund der geänderten Mindestfassungsgrenze ist die Vergleichbarkeit der Ergebnisse mit den Erhebungen vor 2012 eingeschränkt.

Der Vergleich mit den Ergebnissen des Jahres 2012 ist nur eingeschränkt möglich, da der erhobene Merkmalskatalog z.T. abgeändert wurde.

# 1. Betriebe mit Grundflächen des Zierpflanzenanbaus in Bayern 2017 nach Größenklassen der Grundfläche

Grundfläche insgesamt von...bis unter...ha	Insgesamt	und zwar			
		Jungpflanzen- anzucht/ Halbfertig- ware	Produktion von		
			Sämereien, Zwiebeln und Knollen	Fertigware an Zimmer-, Beet- und Balkonpflanzen, Stauden, Wasserpflanzen	Fertigware an Schnittblumen, Schnittgrün und Zierkürbissen
		Betriebe			
0,10 - 0,15	53	5	8	51	23
0,15 - 0,20	69	6	7	68	36
0,20 - 0,30	92	12	13	92	62
0,30 - 0,40	74	4	9	49	52
0,40 - 0,50	40	7	5	29	27
0,50 - 0,75	64	11	4	40	40
0,75 - 1,00	32	6	6	19	21
1,00 - 1,50	39	5	6	20	20
1,50 - 2,00	12	2	1	10	5
2,00 - 3,00	21	3	2	12	12
3,00 - 4,00	6	2	1	3	3
4,00 - 5,00	11	4	-	4	7
5,00 - 10,00	14	3	-	4	11
10,00 oder mehr	14	2	-	5	10
<b>Insgesamt</b>	<b>541</b>	<b>72</b>	<b>62</b>	<b>406</b>	<b>329</b>
		Fläche in ha			
0,10 - 0,15	.	0,4	0,0	5,5	.
0,15 - 0,20	11,5	0,4	0,1	10,2	0,9
0,20 - 0,30	21,9	0,8	0,2	18,1	2,7
0,30 - 0,40	25,3	.	.	15,0	9,9
0,40 - 0,50	17,3	0,8	0,1	10,5	5,9
0,50 - 0,75	39,4	1,7	1,0	20,1	16,6
0,75 - 1,00	26,8	1,7	0,4	12,3	12,3
1,00 - 1,50	45,5	1,1	3,5	20,7	20,1
1,50 - 2,00	19,9	.	.	15,0	3,9
2,00 - 3,00	49,8	.	.	24,2	21,9
3,00 - 4,00	19,5	.	.	8,8	9,7
4,00 - 5,00	48,2	.	-	.	28,2
5,00 - 10,00	107,5	.	-	.	83,4
10,00 oder mehr	.	.	-	.	.
<b>Insgesamt</b>	<b>697,6</b>	<b>43,4</b>	<b>5,7</b>	<b>236,9</b>	<b>411,6</b>

## 2. Betriebe mit Grundflächen des Zierpflanzenanbaus im Freiland und unter hohen begehbaren

Zierpflanzenart	Oberbayern		Niederbayern	
	Betriebe	Fläche	Betriebe	Fläche
	Anzahl	ha	Anzahl	ha
<b>Grundflächen von Zierpflanzen insgesamt.....</b>	<b>158</b>	<b>271,3</b>	<b>57</b>	<b>34,2</b>
und zwar Jungpflanzenanzucht/Halbfertigware.....	21	3,2	6	3,5
Produktion von Sämereien, Zwiebeln und Knollen.....	12	1,4	6	0,0
Produktion von Fertigware an Zimmer-, Beet- und Balkonpflanzen, Stauden, Wasserpflanzen.....	106	42,3	49	20,5
Produktion von Fertigware an Schnittblumen, Schnittgrün und Zierkürbissen.....	100	224,4	32	10,2
<b>Grundflächen von Zierpflanzen im Freiland.....</b>	<b>107</b>	<b>234,8</b>	<b>32</b>	<b>17,1</b>
und zwar Jungpflanzenanzucht/Halbfertigware.....	9	.	3	.
Produktion von Sämereien, Zwiebeln und Knollen.....	3	.	3	.
Produktion von Fertigware an Zimmer-, Beet- und Balkonpflanzen, Stauden, Wasserpflanzen.....	30	10,2	13	5,1
Produktion von Fertigware an Schnittblumen, Schnittgrün und Zierkürbissen.....	81	221,8	21	9,6
<b>Grundflächen von Zierpflanzen unter hohen begehbaren Schutzabdeckungen einschl. Gewächshäusern.....</b>	<b>112</b>	<b>36,6</b>	<b>50</b>	<b>17,1</b>
und zwar Jungpflanzenanzucht/Halbfertigware.....	17	.	5	.
Produktion von Sämereien, Zwiebeln und Knollen.....	12	.	6	.
Produktion von Fertigware an Zimmer-, Beet- und Balkonpflanzen, Stauden, Wasserpflanzen.....	103	32,1	49	15,4
Produktion von Fertigware an Schnittblumen, Schnittgrün und Zierkürbissen.....	47	2,6	25	0,6
darunter mindestens einmal im Jahr beheizt.....	77	20,6	40	12,5

### Schutzabdeckungen einschl. Gewächshäusern in Bayern 2017 nach Regierungsbezirker

Oberpfalz		Oberfranken		Mittelfranken		Unterfranken		Schwaben		Bayern	
Betriebe	Fläche	Betriebe	Fläche	Betriebe	Fläche	Betriebe	Fläche	Betriebe	Fläche	Betriebe	Fläche
Anzahl	ha	Anzahl	ha	Anzahl	ha	Anzahl	ha	Anzahl	ha	Anzahl	ha
<b>35</b>	<b>12,7</b>	<b>54</b>	<b>41,3</b>	<b>83</b>	<b>102,4</b>	<b>72</b>	<b>162,9</b>	<b>82</b>	<b>72,8</b>	<b>541</b>	<b>697,6</b>
7	0,3	6	1,6	9	7,8	13	20,2	10	6,8	72	43,4
7	0,1	10	0,2	10	1,0	6	2,4	11	0,5	62	5,7
30	7,3	43	16,9	58	50,4	54	66,8	66	32,8	406	236,9
27	5,0	32	22,6	51	43,2	37	73,4	50	32,7	329	411,6
<b>23</b>	<b>4,8</b>	<b>34</b>	<b>29,0</b>	<b>60</b>	<b>78,1</b>	<b>51</b>	<b>116,2</b>	<b>52</b>	<b>47,4</b>	<b>359</b>	<b>527,2</b>
3	0,0	-	-	2	.	5	.	5	.	27	26,9
4	0,0	6	0,1	6	.	3	.	2	.	27	5,0
10	0,4	14	6,6	21	32,2	28	33,3	23	11,9	139	99,8
21	4,3	27	22,2	41	37,8	27	68,1	36	31,6	254	395,5
<b>30</b>	<b>7,9</b>	<b>43</b>	<b>12,3</b>	<b>65</b>	<b>24,4</b>	<b>57</b>	<b>46,7</b>	<b>69</b>	<b>25,4</b>	<b>426</b>	<b>170,4</b>
6	0,2	6	1,6	8	.	13	.	7	.	62	16,4
6	0,1	6	0,1	5	.	4	.	10	.	49	0,8
30	6,9	42	10,2	58	18,1	52	33,6	65	20,8	399	137,2
19	0,7	18	0,4	25	5,4	22	5,3	30	1,1	186	16,0
20	4,7	31	7,1	44	15,2	39	23,8	52	13,7	303	97,7

**3. Betriebe mit Anbauflächen von Schnittblumen und Zierpflanzen zum Schnitt im einschließlich Gewächshäusern in Bayern 2017**

Zierpflanzenart	Oberbayern		Niederbayern	
	Betriebe	Fläche	Betriebe	Fläche
	Anzahl	ha	Anzahl	ha
<b>Anbauflächen von Schnittblumen/Zierpflanzen zum Schnitt insgesamt.....</b>	<b>100</b>	<b>228,9</b>	<b>32</b>	<b>14,3</b>
und zwar Rosen.....	6	.	-	-
Chrysanthemen.....	36	4,7	24	.
Sommerblumen und Stauden.....	55	80,0	19	1,7
Sonstige Zierpflanzen zum Schnitt (z.B. Gladiolen, Narzissen, Tulpen, Zierkürbisse).....	70	135,4	21	7,1
<b>Anbauflächen von Schnittblumen/Zierpflanzen zum Schnitt im Freiland.....</b>	<b>81</b>	<b>223,4</b>	<b>21</b>	<b>12,9</b>
und zwar Rosen.....	4	.	-	-
Chrysanthemen .....	5	.	2	.
Sommerblumen und Stauden.....	50	78,6	15	.
Gehölze zum Grün- und Blütenschnitt.....	12	3,9	10	4,9
Sonstige Zierpflanzen zum Schnitt (z.B. Gladiolen, Narzissen, Tulpen, Zierkürbisse).....	61	134,7	16	6,5
<b>Anbauflächen von Schnittblumen/Zierpflanzen zum Schnitt unter hohen begehbaren Schutzabdeckungen einschl. Gewächshäusern.....</b>	<b>47</b>	<b>5,5</b>	<b>25</b>	<b>1,4</b>
und zwar Rosen.....	2	.	-	-
Chrysanthemen.....	33	.	23	.
Sommerblumen und Stauden.....	19	1,4	11	.
Gerbera.....	2	.	2	.
Sonstige Zierpflanzen zum Schnitt (z.B. Freesien, Schnittgrün, Hippeastrum, Orchideen).....	16	0,8	9	0,6



**Freiland und unter hohen begehbaren Schutzabdeckungen  
nach Pflanzenarten und Regierungsbezirken**

Oberpfalz		Oberfranken		Mittelfranken		Unterfranken		Schwaben		Bayern	
Betriebe	Fläche	Betriebe	Fläche	Betriebe	Fläche	Betriebe	Fläche	Betriebe	Fläche	Betriebe	Fläche
Anzahl	ha	Anzahl	ha	Anzahl	ha	Anzahl	ha	Anzahl	ha	Anzahl	ha
<b>27</b>	<b>6,0</b>	<b>32</b>	<b>27,5</b>	<b>51</b>	<b>49,6</b>	<b>37</b>	<b>75,7</b>	<b>50</b>	<b>34,4</b>	<b>329</b>	<b>436,5</b>
1	.	3	.	5	.	8	.	6	.	29	13,5
14	1,0	15	.	8	0,2	20	3,7	23	1,0	140	11,9
13	0,5	23	3,8	28	10,8	20	24,0	32	7,4	190	128,2
22	3,4	21	22,4	36	31,8	24	44,7	32	24,1	226	269,0
<b>21</b>	<b>4,7</b>	<b>27</b>	<b>26,3</b>	<b>41</b>	<b>44,2</b>	<b>27</b>	<b>69,1</b>	<b>36</b>	<b>32,5</b>	<b>254</b>	<b>413,0</b>
-	-	2	.	2	.	4	.	2	.	14	10,0
-	-	3	.	1	.	3	.	2	.	16	4,6
9	.	18	3,7	21	10,4	20	.	26	7,2	159	121,0
7	.	7	0,3	5	0,3	3	.	12	1,3	56	11,7
15	3,3	20	22,3	27	30,3	20	44,7	26	23,9	185	265,7
<b>19</b>	<b>1,4</b>	<b>18</b>	<b>1,2</b>	<b>25</b>	<b>5,4</b>	<b>22</b>	<b>6,6</b>	<b>30</b>	<b>1,9</b>	<b>186</b>	<b>23,5</b>
1	.	1	.	5	2,9	4	0,1	5	.	18	3,5
14	1,0	13	.	8	.	18	.	22	.	131	7,3
8	.	8	0,1	12	0,4	4	.	14	0,2	76	7,2
-	-	-	-	1	.	2	.	1	.	8	0,5
9	0,2	6	0,1	12	1,5	6	0,0	10	0,1	68	3,3

#### 4. Betriebe mit Erzeugung von Zimmerpflanzen in Bayern 2017

Zierpflanzenart	Oberbayern		Niederbayern		Oberpfalz	
	Betriebe	Erzeugung	Betriebe	Erzeugung	Betriebe	Erzeugung
	Anzahl	1000 Stck.	Anzahl	1000 Stck.	Anzahl	1000 Stck.
<b>Erzeugung von Zimmerpflanzen im Freiland und unter begehbaren Schutzabdeckungen einschl. Gewächshäusern</b>						
Jungpflanzen/Halbfertigware.....	10	39	2	.	3	9
Fertigware.....	61	793	39	416	23	111
und zwar Begonia eliator (Eliator Begonien)						
Jungpflanzen / Halbfertigware.....	1	.	-	-	-	-
Fertigware.....	24	96	12	16	5	5
Blühende Zwiebelpflanzen im Topf (z.B. Narzissen, Hyazinthen, Tulpen)						
Jungpflanzen / Halbfertigware.....	2	.	1	.	2	.
Fertigware.....	19	80	14	12	16	21
Chrysanthemen						
Jungpflanzen / Halbfertigware.....	3	.	2	.	2	.
Fertigware.....	43	95	23	167	17	18
Cyclamen persicum (Alpenveilchen)						
Jungpflanzen / Halbfertigware.....	2	.	-	-	1	.
Fertigware.....	37	121	24	99	10	38
Euphorbia pulcherrima (Weihnachtssterne)						
Jungpflanzen / Halbfertigware.....	4	7	1	.	1	.
Fertigware.....	43	264	23	172	13	19
Grün- und Blattpflanzen, Kakteen						
Jungpflanzen / Halbfertigware.....	1	.	-	-	-	-
Fertigware.....	10	13	3	12	1	.
Hydrangea (Hortensien)						
Jungpflanzen / Halbfertigware.....	1	.	1	.	1	.
Fertigware.....	22	50	15	64	7	2
Kalanchoe (Flammendes Käthchen)						
Jungpflanzen / Halbfertigware.....	1	.	-	-	-	-
Fertigware.....	5	10	-	-	1	.
Rhododendron simsii (Azaleen)						
Jungpflanzen / Halbfertigware.....	1	.	-	-	-	-
Fertigware.....	5	.	1	.	-	-
Topforchideen						
Jungpflanzen / Halbfertigware.....	1	.	-	-	-	-
Fertigware.....	4	.	2	.	1	.
Sonstige blühende Topfpflanzen (z.B. Usambaraveilchen, Topfrosen)						
Jungpflanzen / Halbfertigware.....	2	.	-	-	-	-
Fertigware.....	8	16	1	.	3	1

nach Pflanzenarten, Verwendungszweck und Regierungsbezirken

Oberfranken		Mittelfranken		Unterfranken		Schwaben		Bayern	
Betriebe	Erzeugung	Betriebe	Erzeugung	Betriebe	Erzeugung	Betriebe	Erzeugung	Betriebe	Erzeugung
Anzahl	1000 Stck.	Anzahl	1000 Stck.	Anzahl	1000 Stck.	Anzahl	1000 Stck.	Anzahl	1000 Stck.
2	.	3	14	6	972	6	39	32	3 837
26	332	41	767	39	3 878	50	1 307	279	7 602
-	-	-	-	-	-	-	-	1	.
8	10	11	4	6	7	25	73	91	209
-	-	1	.	1	.	3	2	10	.
15	31	25	28	13	69	25	98	127	339
1	.	3	.	1	.	3	6	15	509
19	41	19	83	33	783	27	171	181	1 359
1	.	1	.	2	.	2	.	9	361
9	25	11	104	23	145	26	66	140	599
1	.	-	-	2	.	2	.	11	196
15	23	20	325	25	585	29	209	168	1 596
-	-	-	-	1	.	-	-	2	.
4	1	6	.	4	10	7	7	35	202
-	-	-	-	1	.	2	.	6	.
11	8	14	13	14	86	20	12	103	236
-	-	-	-	-	-	-	-	1	.
4	.	1	.	2	.	3	.	16	.
-	-	-	-	-	-	-	-	1	.
4	1	3	0	3	.	6	.	22	94
1	.	-	-	1	.	-	-	3	.
5	.	2	.	2	.	4	2	20	472
1	.	-	-	1	.	-	-	4	.
7	7	6	4	7	.	10	34	42	.

5. Betriebe mit Erzeugung von Beet-, Balkonpflanzen und Stauden in Bayern 2017

Zierpflanzenart	Oberbayern		Niederbayern	
	Betriebe	Erzeugung	Betriebe	Erzeugung
	Anzahl	1000 Stck.	Anzahl	1000 Stck.
<b>Erzeugung von Beet-, Balkonpflanzen und Stauden im Freiland und unter hohen begehbaren Schutzabdeckungen einschl. Gewächshäusern</b>				
Jungpflanzen/Halbfertigware.....	18	1 382	6	2 728
Fertigware.....	105	11 559	48	6 305
und zwar <i>Agyranthemum frutescens</i> (Margeriten)				
Jungpflanzen / Halbfertigware.....	1	.	-	-
Fertigware.....	52	26	34	.
Begonien - ohne Eliator				
Jungpflanzen / Halbfertigware.....	9	406	-	-
Fertigware.....	76	1 357	38	249
Calluna (Besenheide)				
Jungpflanzen / Halbfertigware.....	-	-	-	-
Fertigware.....	6	41	1	.
<i>Erica gracilis</i> (Glockenheide), x <i>darleyensis</i> , <i>carnea</i> usw. (sonst. Erika)				
Jungpflanzen / Halbfertigware.....	1	.	-	-
Fertigware.....	3	1	-	-
<i>Impatiens</i> ( <i>Impatiens walleriana</i> und Neu-Guinea-Hybriden)				
Jungpflanzen / Halbfertigware.....	4	4	-	-
Fertigware.....	87	241	43	147
Pelargonien (Geranien)				
Jungpflanzen / Halbfertigware.....	10	101	2	.
Fertigware.....	96	1 296	45	894
<i>Petunia</i> (Petunien, <i>Calibrachoa</i> , vegetativ und generativ vermehrt)				
Jungpflanzen / Halbfertigware.....	6	12	1	.
Fertigware.....	95	495	44	433
Primula (Primeln)				
Jungpflanzen / Halbfertigware.....	6	125	2	.
Fertigware.....	77	693	43	480
Blühende Topfstauden (Großstauden)				
Jungpflanzen / Halbfertigware.....	2	.	-	-
Fertigware.....	33	135	19	53
Stauden Pflanzware (Kleinstauden)				
Jungpflanzen / Halbfertigware.....	4	.	1	.
Fertigware.....	23	661	11	661
<i>Viola</i> (z.B. Veilchen, Stiefmütterchen, Duftveilchen)				
Jungpflanzen / Halbfertigware.....	10	480	1	.
Fertigware.....	94	3 794	46	1 567
Sonstige Beet- und Balkonpflanzen (z.B. Fuchsien, Lobelien)				
Jungpflanzen / Halbfertigware.....	10	177	2	.
Fertigware.....	95	2 383	43	1 519

nach Pflanzenarten, Verwendungszweck und Regierungsbezirken

Oberpfalz		Oberfranken		Mittelfranken		Unterfranken		Schwaben		Bayern	
Betriebe	Erzeugung	Betriebe	Erzeugung	Betriebe	Erzeugung	Betriebe	Erzeugung	Betriebe	Erzeugung	Betriebe	Erzeugung
Anzahl	1000 Stck.	Anzahl	1000 Stck.	Anzahl	1000 Stck.	Anzahl	1000 Stck.	Anzahl	1000 Stck.	Anzahl	1000 Stck.
6	164	5	2 228	9	415	12	7 197	8	6 146	64	20 261
30	2 164	41	5 665	58	12 528	53	20 274	64	14 187	399	72 684
-	-	-	-	4	1	2	.	3	8	10	.
18	6	25	19	29	.	24	31	41	37	223	141
2	.	-	-	2	.	3	.	4	57	20	871
21	67	27	162	39	295	34	1 043	51	827	286	4 000
-	-	-	-	1	.	2	.	2	.	5	5 391
3	.	7	191	5	2 484	11	761	12	1 692	45	5 174
-	-	-	-	-	-	-	-	2	.	3	.
1	.	3	.	3	.	4	.	9	.	23	398
3	.	-	-	2	.	4	39	3	24	16	70
27	40	34	85	48	209	42	300	52	134	333	1 155
4	5	1	.	4	12	6	767	5	196	32	1 119
29	306	37	447	53	1 340	48	3 233	59	1 059	367	8 576
4	4	-	-	5	16	2	.	4	51	22	297
29	107	35	197	51	307	45	595	56	268	355	2 403
3	9	1	.	2	.	5	634	5	116	24	1 690
28	111	34	556	42	1 632	46	2 650	52	894	322	7 016
1	.	-	-	1	.	2	.	2	.	8	28
8	5	8	35	17	50	11	186	19	17	115	480
1	.	4	2 165	4	.	3	.	1	.	18	4 134
10	12	13	.	19	1 275	14	.	17	.	107	7 625
5	.	1	.	4	187	7	1 509	4	384	32	2 679
29	922	36	1 290	49	2 652	48	3 613	57	4 419	359	18 258
4	.	1	.	5	26	6	850	5	262	33	2 676
26	469	36	778	51	1 574	50	3 874	58	2 598	359	13 195

Abb. 1  
**Grundflächen des Zierpflanzenanbaus im Freiland  
in Bayern 2017 nach Regierungsbezirken**  
in Hektar

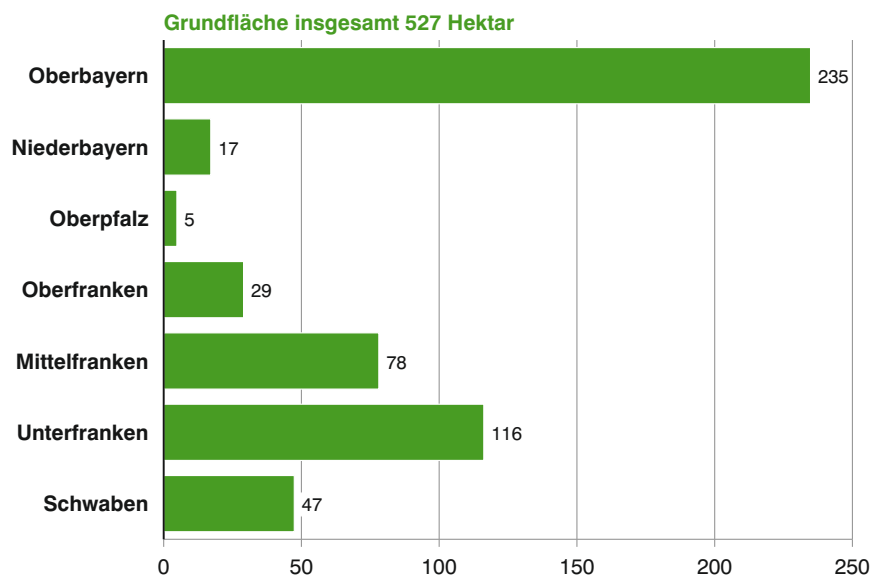
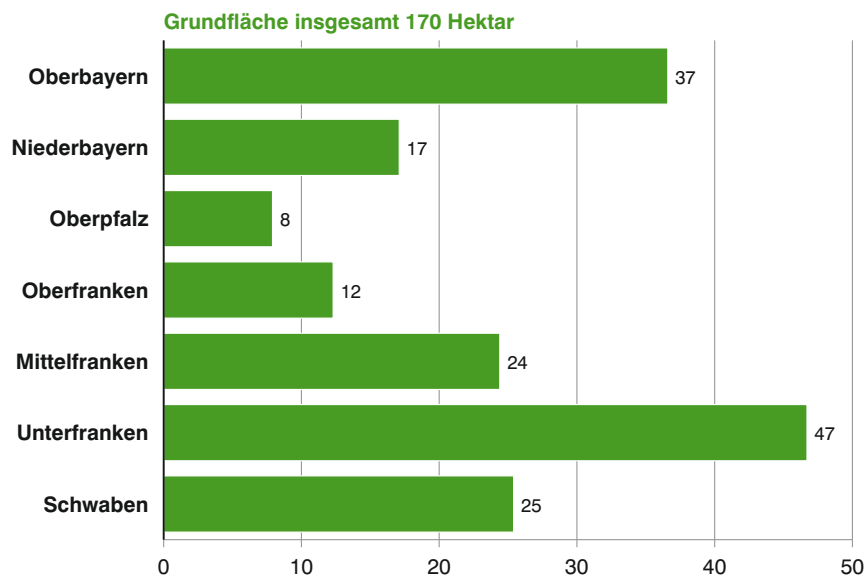


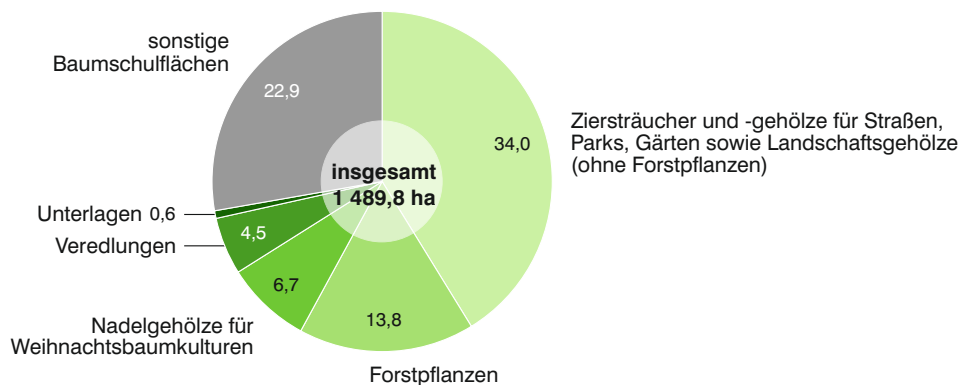
Abb. 2  
**Grundflächen des Zierpflanzenanbaus unter hohen begehbaren Schutzabdeckungen  
einschließlich Gewächshäuser in Bayern 2017 nach Regierungsbezirken**  
in Hektar



**6. Betriebe mit Baumschulflächen im Freiland, in Containern und unter hohen begehbaren Schutzabdeckungen einschließlich Gewächshäusern in Bayern 2017 nach Nutzungsarten**

Nutzungsart	Insgesamt		und zwar			
			im Freiland		in Containern und unter hohen begehbaren Schutzabdeckungen	
	Betriebe Anzahl	Fläche ha	Betriebe Anzahl	Fläche ha	Betriebe Anzahl	Fläche ha
Unterlagen zusammen .....	22	9,3	19	.	5	.
und zwar Obstunterlagen .....	19	6,8	15	6,7	5	0,1
Rosenunterlagen .....	11	2,2	11	2,2	-	-
Veredlungsunterlagen für Laub- und Nadelgehölze .....	3	0,3	2	.	1	.
Veredlungen zusammen .....	91	66,6	64	58,3	62	8,3
und zwar Rosenveredlungen .....	49	4,8	17	2,9	37	1,9
veredelte Baumobstgehölze .....	80	56,4	59	50,9	52	5,5
veredeltes Beerenobst (ohne Stecklings- und Steckholzvermehrung) .....	31	5,4	8	4,5	26	0,9
Stecklings- und steckholzvermehrtes Beerenobst .....	35	9,7	8	5,8	31	3,9
Ziersträucher und Bäume (ohne Forstpflanzen) .....	144	506,7	133	464,8	92	41,9
Forstpflanzen zusammen .....	34	205,7	32	200,6	7	5,1
und zwar Nadelgehölze (ohne Weihnachtsbaumkulturen) .....	27	111,6	26	106,7	5	4,9
Laubgehölze .....	26	94,1	25	93,9	3	0,2
Nadelgehölze für Weihnachtsbaumkulturen .....	23	100,3	23	.	2	.
sonstige Baumschulflächen .....	118	340,5	111	331,3	22	9,1
<b>Insgesamt</b>	<b>184</b>	<b>1 489,8</b>	<b>177</b>	<b>1 398,7</b>	<b>109</b>	<b>81,4</b>

**Abb. 3**  
**Baumschulflächen in Bayern 2017 nach Nutzungsarten**  
in Prozent



7. Betriebe mit Baumschulflächen in Bayern 2017 nach Nutzungsarten und Regierungsbezirken

Gebiet	Insgesamt		und zwar							
			Unterlagen							
	zusammen		und zwar						Veredelungs- unterlagen für Laub- und Nadelgehölze	
			Obstunterlagen		Rosenunterlagen					
Betriebe	Fläche	Betriebe	Fläche	Betriebe	Fläche	Betriebe	Fläche	Betriebe	Fläche	
Anzahl	ha	Anzahl	ha	Anzahl	ha	Anzahl	ha	Anzahl	ha	
Oberbayern .....	50	371,9	4	0,3	3	.	1	.	1	.
Niederbayern .....	22	368,9	-	-	-	-	-	-	-	-
Oberpfalz .....	9	63,8	2	.	2	.	-	-	-	-
Oberfranken .....	26	94,9	5	3,5	5	.	3	.	-	-
Mittelfranken .....	22	144,3	1	.	1	.	-	-	-	-
Unterfranken .....	19	63,9	2	.	1	.	1	.	1	.
Schwaben .....	36	382,0	8	.	7	2,9	6	1,6	1	.
<b>Bayern</b>	<b>184</b>	<b>1 489,8</b>	<b>22</b>	<b>9,3</b>	<b>19</b>	<b>6,8</b>	<b>11</b>	<b>2,2</b>	<b>3</b>	<b>0,3</b>

Gebiet	noch: und zwar							
	Veredlungen							
	zusammen		und zwar					
			Rosenveredlungen		veredelte Baumobstgehölze		veredeltes Bereenobst (ohne Stecklings- und Steckholzvermehrung)	
Betriebe	Fläche	Betriebe	Fläche	Betriebe	Fläche	Betriebe	Fläche	
Anzahl	ha	Anzahl	ha	Anzahl	ha	Anzahl	ha	
Oberbayern .....	19	7,8	10	0,3	18	7,4	9	0,0
Niederbayern .....	6	.	6	.	6	.	4	0,1
Oberpfalz .....	4	.	-	-	4	.	1	.
Oberfranken .....	17	30,0	10	.	15	29,0	2	.
Mittelfranken .....	12	3,1	7	.	8	2,0	4	.
Unterfranken .....	12	6,3	5	0,4	9	1,6	4	4,3
Schwaben .....	21	11,0	11	2,6	20	8,3	7	0,1
<b>Bayern</b>	<b>91</b>	<b>66,6</b>	<b>49</b>	<b>4,8</b>	<b>80</b>	<b>56,4</b>	<b>31</b>	<b>5,4</b>

Gebiet	noch: und zwar							
	Ziersträucher und Bäume (ohne Forstpflanzen)							
	zusammen		und zwar					
			Laub- und Nadelbäume für Alleen, Straßen, Parks usw. (einschließlich Solitärpflanzen)		Bodendecker (Laub- und Nadelgehölze)		Rhododendren und sonstige Moorbeetpflanzen	
Betriebe	Fläche	Betriebe	Fläche	Betriebe	Fläche	Betriebe	Fläche	
Anzahl	ha	Anzahl	ha	Anzahl	ha	Anzahl	ha	
Oberbayern .....	43	144,5	33	89,5	21	0,6	14	0,2
Niederbayern .....	19	136,1	16	93,6	8	0,8	5	0,1
Oberpfalz .....	9	31,7	8	14,9	2	.	3	.
Oberfranken .....	16	42,2	11	20,7	5	.	3	.
Mittelfranken .....	17	31,5	13	12,2	7	0,3	7	0,1
Unterfranken .....	13	13,5	7	3,4	9	.	2	.
Schwaben .....	27	107,2	20	49,1	14	3,5	9	0,2
<b>Bayern</b>	<b>144</b>	<b>506,7</b>	<b>108</b>	<b>283,4</b>	<b>66</b>	<b>6,7</b>	<b>43</b>	<b>0,9</b>



**Noch: 7. Betriebe mit Baumschulflächen in Bayern 2017 nach Nutzungsarten und Regierungsbezirker**

Gebiet	noch: und zwar							
	noch: Ziersträucher und Bäume (ohne Forstpflanzen)							
	noch: und zwar							
	Schling- und Kletterpflanzen		Formgehölze (Laub- und Nadelgehölze		Nadelgehölze/ Koniferen, auch Heckenpflanzen		Ziersträucher und Gehölze (Laubgehölze), auch Heckenpflanzen	
	Betriebe	Fläche	Betriebe	Fläche	Betriebe	Fläche	Betriebe	Fläche
Anzahl	ha	Anzahl	ha	Anzahl	ha	Anzahl	ha	
Oberbayern .....	15	0,1	14	3,9	60	54,6	56	45,5
Niederbayern .....	5	0,0	5	0,5	26	63,0	29	44,2
Oberpfalz .....	3	.	3	.	12	11,8	13	11,0
Oberfranken .....	2	.	2	.	19	10,3	21	13,7
Mittelfranken .....	5	0,0	6	0,5	29	14,5	31	13,4
Unterfranken .....	2	.	3	0,1	18	6,2	16	6,2
Schwaben .....	10	0,1	13	4,6	50	94,3	46	55,0
<b>Bayern</b>	<b>42</b>	<b>0,6</b>	<b>46</b>	<b>12,7</b>	<b>214</b>	<b>254,7</b>	<b>212</b>	<b>189,1</b>

Gebiet	noch: und zwar							
	Forstpflanzen						Nadelgehölze zur Anzucht von Weihnachts- baumkulturen	
	zusammen		und zwar					
			Nadelgehölze (ohne Weihnachtsbaum- kulturen)		Laubgehölze			
	Betriebe	Fläche	Betriebe	Fläche	Betriebe	Fläche	Betriebe	Fläche
Anzahl	ha	Anzahl	ha	Anzahl	ha	Anzahl	ha	
Oberbayern .....	10	34,0	9	22,3	6	11,7	8	43,3
Niederbayern .....	5	15,4	5	11,0	4	4,4	4	.
Oberpfalz .....	2	.	2	.	1	.	3	.
Oberfranken .....	2	.	1	.	2	.	3	2,9
Mittelfranken .....	6	42,6	3	.	6	.	1	.
Unterfranken .....	3	.	2	.	2	.	2	.
Schwaben .....	6	78,8	5	40,5	5	38,2	2	.
<b>Bayern</b>	<b>34</b>	<b>205,7</b>	<b>27</b>	<b>111,6</b>	<b>26</b>	<b>94,1</b>	<b>23</b>	<b>100,3</b>

Gebiet	noch: und zwar	
	sonstige Baumschulflächen (einschl. Flächen für Gründüngung, Brache, Einsläge und Mutterpflanzenquartiere)	
	Betriebe	Fläche
	Anzahl	ha
Oberbayern .....	32	89,1
Niederbayern .....	15	95,2
Oberpfalz .....	9	12,4
Oberfranken .....	13	8,4
Mittelfranken .....	13	49,1
Unterfranken .....	10	11,5
Schwaben .....	26	74,9
<b>Bayern</b>	<b>118</b>	<b>340,5</b>

### 8. Betriebe mit Baumschulflächen in Bayern 2017 nach Nutzungsarten und Größenklassen der Grundfläche

Grundfläche von ... bis unter ... ha	Insgesamt	und zwar					
		Unterlagen	Veredlungen	Ziersträucher und Bäume (ohne Forstpflanzen)	Forstpflanzen (ohne Weih- nachtsbaum- kulturen)	Nadelgehölze zur Anzucht von Weih- nachtsbaum- kulturen	sonstige Baumschul- flächen (einschl. Flächen für Gründung, Brache, Einsläge und Mutterpflanzen- quartiere)
		1	2	3	4	5	6
Betriebe							
0,5 - 1 .....	25	2	9	19	3	1	13
1 - 2 .....	39	4	21	32	4	5	18
2 - 5 .....	51	8	23	39	3	3	35
5 - 10 .....	33	6	20	24	7	5	22
10 - 20 .....	20	2	12	18	7	4	16
20 - 50 .....	13	-	5	9	8	5	11
50 oder mehr.....	3	-	1	3	2	-	3
<b>Insgesamt</b>	<b>184</b>	<b>22</b>	<b>91</b>	<b>144</b>	<b>34</b>	<b>23</b>	<b>118</b>
Flächen in ha							
0,5 - 1 .....	18,4	.	1,5	7,5	.	.	.
1 - 2 .....	53,4	0,2	6,3	22,7	3,1	1,0	5,5
2 - 5 .....	165,2	3,4	18,0	56,4	.	4,9	53,2
5 - 10 .....	226,2	.	18,5	68,0	23,7	8,5	53,2
10 - 20 .....	280,0	.	.	109,9	51,7	.	.
20 - 50 .....	383,3	-	2,7	57,6	94,0	83,0	107,7
50 oder mehr.....	363,4	-	.	184,6	.	-	.
<b>Insgesamt</b>	<b>1 489,8</b>	<b>9,3</b>	<b>66,6</b>	<b>506,7</b>	<b>205,7</b>	<b>100,3</b>	<b>340,5</b>

Aktuelle  
Veröffentlichungen  
unter  
[q.bayern.de/produkte](http://q.bayern.de/produkte)



## Statistisches Jahrbuch für Bayern 2019

Das Statistische Jahrbuch für Bayern ist das Standardwerk der amtlichen Statistik in Bayern seit 1894. Umfassend und informativ bietet es jährlich die aktuellsten Statistikdaten über Land, Leben, Leute, Politik, Wissenschaft und Wirtschaft in Bayern an.

Auf über 600 Seiten enthält es die wichtigsten Ergebnisse aller amtlichen Statistiken – in Form von Tabellen, Graphiken oder Karten – zum Teil mit langjährigen Vergleichsdaten und Zeitreihen. Ebenso werden ausgewählte wichtige Strukturdaten für Regierungsbezirke, kreisfreie Städte und Landkreise sowie Regionen Bayerns, aber auch für alle Bundesländer und die EU-Mitgliedstaaten dargestellt. Daten aus Statistiken anderer Dienststellen und Organisationen vervollständigen das Angebot.



### Preise

Buch 39,00 € | DVD (PDF) 12,00 € | Buch+DVD 46,00 € | Datei (PDF) 12,00 €



## Bayern Daten 2019

Die Bayern Daten sind ein kleiner Auszug aus dem Statistischen Jahrbuch. Auf ca. 30 Seiten sind die wichtigsten bayerischen Strukturdaten aus Wirtschaft, Gesellschaft und Politik in Tabellen und Grafiken dargestellt.

### Preise

Heft 0,55 € | Datei kostenlos

**Bayerisches Landesamt für Statistik – Vertrieb**, Nürnberger Straße 95, 90762 Fürth  
Telefon 0911 98208-6311 | Telefax 0911 98208-6638 | [vertrieb@statistik.bayern.de](mailto:vertrieb@statistik.bayern.de)