



Statistische Berichte

# Viehbestände in Bayern 2020

Viehzählung im Mai



C III 1-2 j 2020  
Hrsg. im April 2021  
Bestellnr. C3122C 202000

## Zeichenerklärung

- 0 mehr als nichts, aber weniger als die Hälfte der kleinsten in der Tabelle nachgewiesenen Einheit
- nichts vorhanden oder keine Veränderung
- / keine Angaben, da Zahlen nicht sicher genug
- Zahlenwert unbekannt, geheimzuhalten oder nicht rechenbar
- ... Angabe fällt später an
- X Tabellenfach gesperrt, da Aussage nicht sinnvoll
- ( ) Nachweis unter dem Vorbehalt, dass der Zahlenwert erhebliche Fehler aufweisen kann
- p vorläufiges Ergebnis
- r berichtiges Ergebnis
- s geschätztes Ergebnis
- D Durchschnitt
- ≙ entspricht

## Auf- und Abrunden

Im Allgemeinen ist ohne Rücksicht auf die Endsummen auf- bzw. abgerundet worden. Deshalb können sich bei der Summierung von Einzelangaben geringfügige Abweichungen zu den ausgewiesenen Endsummen ergeben. Bei der Aufgliederung der Gesamtheit in Prozent kann die Summe der Einzelwerte wegen Rundens vom Wert 100 % abweichen. Eine Abstimmung auf 100 % erfolgt im Allgemeinen nicht.

## Publikationsservice

Das Bayerische Landesamt für Statistik veröffentlicht jährlich über 400 Publikationen. Das aktuelle Veröffentlichungsverzeichnis ist im Internet als Datei verfügbar, kann aber auch als Druckversion kostenlos zugesandt werden.

### Kostenlos

ist der Download der meisten Veröffentlichungen, z.B. von Statistischen Berichten (PDF- oder Excel-Format).

### Kostenpflichtig

sind alle Printversionen (auch von Statistischen Berichten), Datenträger und ausgewählte Dateien (z.B. von Verzeichnissen, von Beiträgen, vom Jahrbuch).

### Publikationsservice

 Alle Veröffentlichungen sind im Internet verfügbar unter [www.statistik.bayern.de/produkte](http://www.statistik.bayern.de/produkte)

## Impressum

### Statistische Berichte

bieten in tabellarischer Form neuestes Zahlenmaterial der jeweiligen Erhebung. Dieses wird, soweit erforderlich, methodisch erläutert und kurz kommentiert.

### Herausgeber, Druck und Vertrieb

Bayerisches Landesamt für Statistik  
Nürnberger Straße 95  
90762 Fürth

### Papier

Gedruckt auf umweltfreundlichem Papier, chlorfrei gebleicht.

### Vertrieb

E-Mail [vertrieb@statistik.bayern.de](mailto:vertrieb@statistik.bayern.de)  
Telefon 0911 98208-6311  
Telefax 0911 98208-6638

### Auskunftsdienst

E-Mail [info@statistik.bayern.de](mailto:info@statistik.bayern.de)  
Telefon 0911 98208-6563  
Telefax 0911 98208-6573

© Bayerisches Landesamt für Statistik, Fürth 2021  
Vervielfältigung und Verbreitung, auch auszugsweise, mit Quellenangabe gestattet.

**Hinweis:** Diese Druckschrift wird im Rahmen der Öffentlichkeitsarbeit der Bayerischen Staatsregierung herausgegeben. Sie darf weder von Parteien noch von Wahlwerbern oder Wahlhelfern im Zeitraum von fünf Monaten vor einer Wahl zum Zwecke der Wahlwerbung verwendet werden. Dies gilt für Landtags-, Bundestags-, Kommunal- und Europawahlen. Missbräuchlich ist während dieser Zeit insbesondere die Verteilung auf Wahlveranstaltungen, an Informationsständen der Parteien sowie das Einlegen, Aufdrucken und Aufkleben parteipolitischer Informationen oder Werbemittel. Untersagt ist gleichfalls die Weitergabe an Dritte zum Zwecke der Wahlwerbung. Auch ohne zeitlichen Bezug zu einer bevorstehenden Wahl darf die Druckschrift nicht in einer Weise verwendet werden, die als Parteinahme der Staatsregierung zugunsten einzelner politischer Gruppen verstanden werden könnte. Den Parteien ist es gestattet, die Druckschrift zur Unterrichtung ihrer eigenen Mitglieder zu verwenden.

# Inhaltsverzeichnis

<b>Vorbemerkungen</b> .....	5
-----------------------------	---

## Abbildungen

1. Abb. 1 Rinderbestand in Bayern nach Regierungsbezirken im Mai 2020 .....	12
2. Abb. 2 Rinderbestand in Bayern nach Kreisen im Mai 2020 .....	13

## Tabellen

1. Schweinehalter und -bestände landwirtschaftlicher Einheiten Bayerns am 3. Mai 2020 nach Nutzungskategorien .....	7
2. Landwirtschaftliche Betriebe mit Haltung von Schweinen in Bayern am 3. Mai 2020 nach Tierkategorien .....	8
3. Landwirtschaftliche Betriebe mit Haltung von Schweinen in Bayern am 3. Mai 2020 nach Größenklassen der gehaltenen Tiere .....	9
4. Landwirtschaftliche Betriebe mit Haltung von Zuchtsauen in Bayern am 3. Mai 2020 nach Größenklassen der gehaltenen Tiere .....	10
5. Landwirtschaftliche Betriebe mit Haltung von Mastschweinen in Bayern am 3. Mai 2020 nach Größenklassen der gehaltenen Tiere .....	11
6. Rinderhalter und -bestände landwirtschaftlicher Einheiten Bayerns am 3. Mai 2020 nach Nutzungskategorien .....	14
7. Rinderhalter in den kreisfreien Städten und Landkreisen Bayerns am 3. Mai 2020 nach Haltungen .....	16
8. Rinderhalter in den kreisfreien Städten und Landkreisen Bayerns am 3. Mai 2020 nach Bestandsgrößen .....	22
9. Rinderbestände in den kreisfreien Städten und Landkreisen Bayerns am 3. Mai 2020 nach Haltungen .....	28
10. Rinderbestände in den kreisfreien Städten und Landkreisen Bayerns am 3. Mai 2020 nach Bestandsgrößen .....	34
11. Milchkuhalter in den kreisfreien Städten und Landkreisen Bayerns am 3. Mai 2020 nach Bestandsgrößen .....	40
12. Milchkuhbestände in den kreisfreien Städten und Landkreisen Bayerns am 3. Mai 2020 nach Bestandsgrößen .....	46
13. Haltungen von sonstigen Kühen in den kreisfreien Städten und Landkreisen Bayerns am 3. Mai 2020 nach Bestandsgrößen .....	52
14. Bestand an sonstigen Kühen in den kreisfreien Städten und Landkreisen Bayerns am 3. Mai 2020 nach Bestandsgrößen .....	55

15. Haltungen von Kälbern und Jungrindern in den kreisfreien Städten und Landkreisen Bayerns am 3. Mai 2020 nach Bestandsgrößen .....	58
16. Bestand an Kälbern und Jungrindern in den kreisfreien Städten und Landkreisen Bayerns am 3. Mai 2020 nach Bestandsgrößen .....	61
17. Haltungen von männlichen Rindern im Alter von mehr als 1 Jahr in den kreisfreien Städten und Landkreisen Bayerns am 3. Mai 2020 nach Bestandsgrößen .....	64
18. Bestand an männlichen Rindern im Alter von mehr als 1 Jahr in den kreisfreien Städten und Landkreisen Bayerns am 3. Mai 2020 nach Bestandsgrößen .....	67
19. Rinderbestände in den Regierungsbezirken Bayerns am 3. Mai 2020 nach Nutzungsrichtungen und Rinderrassen .....	70
20. Haltungen mit Rindern zur Milchnutzung in den kreisfreien Städten und Landkreisen Bayerns am 3. Mai 2020 .....	86
21. Bestand an Rindern zur Milchnutzung in den kreisfreien Städten und Landkreisen Bayerns am 3. Mai 2020 .....	92
22. Haltungen mit Rindern zur Fleischnutzung in den kreisfreien Städten und Landkreisen Bayerns am 3. Mai 2020 .....	98
23. Bestand an Rindern zur Fleischnutzung in den kreisfreien Städten und Landkreisen Bayerns am 3. Mai 2020 .....	104
24. Haltungen mit Rindern zur Doppelnutzung (Milch / Fleisch) in den kreisfreien Städten und Landkreisen Bayerns am 3. Mai 2020 .....	110
25. Bestand an Rindern zur Doppelnutzung (Milch / Fleisch) in den kreisfreien Städten und Landkreisen Bayerns am 3. Mai 2020 .....	116
26. Haltungen mit Rindern und Rinderbestände in den Gemeinden Bayerns am 3. Mai 2020 .....	122

## Vorbemerkungen

Im vorliegenden Statistischen Bericht werden die endgültigen Ergebnisse der Erhebung über die Schweinebestände sowie der Erhebung über die Rinderbestände in Bayern zum 3. Mai 2020 nachgewiesen. Die Durchführung der Schweine- und Rinderzählungen erfolgt halbjährlich zum 3. Mai und zum 3. November. Daneben findet die Agrarstrukturerhebung in einem mehrjährigen Turnus (zuletzt 2016) und alle zehn Jahre die ebenso umfangreiche Landwirtschaftszählung (zuletzt zum Stichtag: 1. März 2020) statt.

Die **Erhebung über die Schweinebestände** wurde repräsentativ bei Schweine haltenden Betrieben durchgeführt. Diese Stichprobenerhebung lässt keine tiefere regionale Gliederung der Ergebnisse zu. Auskunftspflichtig sind ausgewählte landwirtschaftliche Betriebe mit mindestens 50 Schweinen oder 10 Zuchtsauen. Von den rund 4.300 Schweine haltenden Betrieben in Bayern, die diese Erfassungsgrenze erfüllen, wurden rund 1.400 Betriebe befragt. Rechtsgrundlage für diese Erhebung ist die Verordnung (EG) Nr. 1165/2008 des Europäischen Parlaments und des Rates vom 19. November 2008 über Viehbestands- und Fleischstatistiken und zur Aufhebung der Richtlinien 93/23/EWG, 93/24/EWG und 93/25/EWG des Rates (ABl. L 321 vom 1. Dezember 2008 S. 1). Als nationale Gesetzesgrundlagen gelten das Agrarstatistikgesetz (AgrStatG) in der Fassung der Bekanntmachung vom 17. Dezember 2009 (BGBl. I S. 3886), das zuletzt durch Artikel 109 des Gesetzes vom 20. November 2019 (BGBl. I S. 1626) geändert worden ist und das Bundesstatistikgesetz (BStatG) in der Fassung der Bekanntmachung vom 20. Oktober 2016 (BGBl. I S. 2394), das zuletzt durch Artikel 10 Absatz 5 des Gesetzes vom 30. Oktober 2017 (BGBl. I S. 3618) geändert worden ist. Seit Mai 2010 wurden die Berichtskreise und Erfassungsgrenzen geändert, so dass Vergleiche zu Vorjahren nur eingeschränkt möglich sind.

Die **Erhebung über die Rinderbestände** ist eine Sekundärstatistik. Hierzu wurden die Ergebnisse aus der Datenbank HIT (Herkunftssicherungs- und Informationssystem für Tiere) gewonnen. Die Auswertung erfolgt jeweils vier bis fünf Wochen nach dem Erhebungstichtag. Diese Totalerhebung lässt eine tiefere regionale Gliederung (siehe Tabellenspalte Regionalschlüssel = Reg.schl.) zu. Erhebungseinheiten zur Erfassung der Rinderbestände sind die nach §26 Abs. 2 der Viehverkehrsverordnung (ViehVerkV) erfassten Einheiten in der HIT-Datenbank. Nachgewiesen werden sogenannte Haltungen/Stallungen (d. h. ein Betrieb kann mehrere Haltungen/Stallungen aufweisen). Die EU-Rechtsgrundlage ist die Verordnung (EG) Nr. 1165/2008 des Europäischen Parlaments und des Rates vom 19. November 2008 über Viehbestands- und Fleischstatistiken und zur Aufhebung der Richtlinien 93/23/EWG, 93/24/EWG und 93/25/EWG des Rates (ABl. L 321 vom 1. Dezember 2008 S. 1). Als nationale Gesetzesgrundlagen gelten das Agrarstatistikgesetz (AgrStatG) in der Fassung der Bekanntmachung vom 17. Dezember 2009 (BGBl. I S. 3886), das zuletzt durch Artikel 109 des Gesetzes vom 20. November 2019 (BGBl. I S. 1626) geändert worden ist und das Bundesstatistikgesetz (BStatG) in der Fassung der Bekanntmachung vom 20. Oktober 2016 (BGBl. I S. 2394), das zuletzt durch Artikel 10 Absatz 5 des Gesetzes vom 30. Oktober 2017 (BGBl. I S. 3618) geändert worden ist. Weiter als nationale Gesetzesgrundlage gelten die Viehverkehrsverordnung (ViehVerkV) in der Fassung der Bekanntmachung vom 3. März 2010 (BGBl. I S. 203) die zuletzt durch Artikel 6 der Verordnung vom 3. Mai 2016 (BGBl. I S. 1057) geändert worden ist und das Rinderregistrierungsdurchführungsgesetz (RiRegDG) in der Fassung der Bekanntmachung vom 22. Juni 2004 (BGBl. I S. 1280), zuletzt geändert durch Artikel 403 der Verordnung vom 31. August 2015 (BGBl. I S. 1474). In der HIT-Datenbank sind die Rindermerkmale auf Einzeltierbasis gespeichert. Fehlende notwendige Merkmale (z.B. Anteil der Schlachttiere, Nutzungsrichtung) werden rechnerisch anhand von Hilfsmerkmalen (z.B. Produktionsrichtung) berechnet. Das Statistische Landesamt für Hamburg und Schleswig-Holstein bereitet die Daten zentral auf und stellt den Statistischen Ämtern der Länder und des Bundes die Ergebnisse bereit. Seit Mai 2008 erfolgt die Erfassung der Merkmale allgemein bundesweit durch eine sekundärstatistische Auswertung der HIT-Datenbank, so dass Vergleiche zu Vorjahren nur eingeschränkt möglich sind.

Änderungen im Erfassungs- und Darstellungsbereich und methodische Änderungen schränken die Vergleichbarkeit von Ergebnissen der Vorjahre der Schweine- und Rinderbestandserhebung ein.

### Rundungsdifferenzen:

Da die Rundung der Angaben in den Tabellenfeldern durch die elektronische Datenverarbeitung erst unmittelbar vor dem Ausdruck eines jeden Wertes erfolgte, können innerhalb der Tabelle Rundungsdifferenzen zwischen den ausgedruckten Summenpositionen und der Summe der Einzelwerte auftreten.

### Qualitätskennzeichen:

Der einfache relative Standardfehler wird zur besseren Einschätzung der Qualität der Ergebnisse für jeden Wert berechnet. Er dient zur Beurteilung der Präzision von Stichprobenergebnissen und ist ein Maß für den Stichprobenzufallsfehler. Durch einen Buchstaben rechts neben dem zugehörigen Wert, wird der einfache relative Standardfehler ausgewiesen.

Qualitätskennzeichen	Relativer Standardfehler in %
A	bis unter 2
B	2 bis unter 5
C	5 bis unter 10
D	10 bis unter 15
E	15 und mehr (Wert wird als unsicher (/) in Tabelle gekennzeichnet)

### Abkürzungsverzeichnis:

Abl. (L)	Amtsblatt (Reihe L „Rechtsvorschriften“)
AgrStatG	Agrarstatistikgesetz
Bay.	Bayern
BGBI. (I)	Bundesgesetzblatt (Teil I)
BStatG	Bundesstatistikgesetz
DA	Deutsche Angus (Rinderrasse der Fleischnutzung)
EG	Europäische Gemeinschaft
EU	Europäische Union
EWG	Europäische Wirtschaftsgemeinschaft
Gde	Gemeinde
GKSt	Große Kreisstadt
HIT	Herkunftssicherungs- und Informationssystem für Tiere
Lfd.Nr.	Laufende Nummer
Lkr	Landkreis
M	Markt
MFr.	Mittelfranken
NB	Niederbayern
OB	Oberbayern
OFr.	Oberfranken
OPf.	Oberpfalz
Reg.Bez.	Regierungsbezirk
Reg.Schl.	Regionalschlüssel
Rinderregistrierungsdurchführungsgesetz	RiRegDG
Schl.	Schlüssel
Schw.	Schwaben
St	Stadt
UFr.	Unterfranken
Viehverkehrsverordnung	ViehVerkV
VGem	Verwaltungsgemeinschaft



**1. Schweinehalter und -bestände landwirtschaftlicher Einheiten<sup>\*)</sup> Bayerns am 3. Mai 2020 nach Nutzungskategorien**

Merkmal	repräsentative Viehzählung am 3. Mai 2020	repräsentative Viehzählung am 3. Mai 2019	Veränderung 3. Mai 2020 gegenüber 3. Mai 2019	
			Anzahl in 1 000	%
<b>Schweinehalter insgesamt .....</b>	<b>4,3 A</b>	<b>4,6 A</b>	<b>-0,3</b>	<b>-6,1</b>
und zwar Mastschweinehalter .....	3,7 A	3,9 A	-0,2	-4,6
Zuchtschweinehalter .....	1,8 A	1,9 A	-0,1	-7,1
<b>Schweine insgesamt .....</b>	<b>3 016,3 A</b>	<b>3 108,7 A</b>	<b>-92,4</b>	<b>-3,0</b>
davon Ferkel .....	845,5 B	869,9 A	-24,4	-2,8
Jungschweine unter 50 kg Lebendgewicht .....	542,2 B	582,5 B	-40,3	-6,9
Mastschweine <sup>1)</sup> .....	1 420,1 A	1 440,1 A	-20,0	-1,4
davon 50 bis unter 80 kg Lebendgewicht ...	656,6 B	703,9 B	-47,3	-6,7
80 bis unter 110 kg Lebendgewicht ...	626,2 B	590,9 B	35,3	6,0
110 kg oder mehr Lebendgewicht .....	137,3 C	145,3 B	-8,0	-5,5
Zuchtsauen 50 kg oder mehr Lebendgewicht .....	207,0 A	216,2 A	-6,0	-2,8
davon Jungsaunen zum ersten Mal trächtig ....	21,7 B	21,9 B	-0,2	-1,1
andere trächtige Sauen .....	130,2 A	134,6 A	-4,4	-3,3
Jungsaunen noch nicht trächtig .....	23,2 C	21,2 B	2,0	9,6
andere nicht trächtige Sauen .....	31,9 B	35,2 B	-3,4	-9,5
Eber zur Zucht .....	1,5 B	/ E	/	/

<sup>\*)</sup> Bei der Schweinebestandserhebung gelten Betriebe als landwirtschaftliche Einheiten.

<sup>1)</sup> Einschl. ausgemerzte Zuchttiere.



**2. Landwirtschaftliche Betriebe mit Haltung von Schweinen in Bayern  
am 3. Mai 2020 nach Tierkategorien**

Merkmal	Betriebe	Tiere
	Anzahl in 1 000	
<b>Schweine insgesamt .....</b>	<b>4,3 A</b>	<b>3 016,3 A</b>
davon Ferkel .....	1,9 A	845,5 B
Jungschweine .....	2,9 B	542,2 B
<b>Mastschweine zusammen .....</b>	<b>3,7 A</b>	<b>1 420,1 A</b>
davon 50 kg bis unter 80 kg Lebendgewicht .....	3,2 A	656,6 B
80 kg bis unter 110 kg Lebendgewicht .....	3,2 A	626,2 B
110 kg oder mehr Lebendgewicht .....	1,7 B	137,3 C
<b>Zuchtschweine über 50 kg Lebendgewicht zusammen .....</b>	<b>1,8 A</b>	<b>208,5 A</b>
davon Eber zur Zucht .....	1,0 B	1,5 B
Zuchtsauen zusammen .....	1,8 A	207,0 A
davon Jungsauen zum ersten Mal trächtig .....	1,4 A	21,7 B
andere trächtige Sauen .....	1,7 A	130,2 A
Jungsauen noch nicht trächtig .....	1,1 B	23,2 C
andere nicht trächtige Sauen .....	1,3 B	31,9 B

**3. Landwirtschaftliche Betriebe mit Haltung von Schweinen in Bayern  
am 3. Mai 2020 nach Größenklassen der gehaltenen Tiere**

Betriebe mit ... Schweinen		Schweine insgesamt		davon					
				Zuchtsauen		Ferkel		Mastschweine einschl. Jungtiere und Eber	
		Betriebe	Tiere	Betriebe	Tiere	Betriebe	Tiere	Betriebe	Tiere
Anzahl in 1 000									
unter	100 .....	0,5 C	36,0 C	0,2 C	2,5 D	0,2 D	5,3 D	0,5 C	28,2 C
100 bis unter	250 .....	0,7 B	117,3 C	0,3 C	7,9 C	0,3 C	21,2 C	0,7 B	88,2 C
250 bis unter	500 .....	0,8 B	287,9 B	0,3 C	26,1 C	0,4 C	64,2 C	0,8 B	197,5 C
500 bis unter	1 000 .....	1,2 B	846,9 B	0,5 B	52,8 B	0,5 B	185,2 C	1,1 B	608,9 B
1 000 und mehr	.....	1,1 B	1 728,3 B	0,5 B	117,7 B	0,6 B	569,6 B	1,1 B	1 040,9 B
	<b>Insgesamt</b>	<b>4,3 A</b>	<b>3 016,3 A</b>	<b>1,8 A</b>	<b>207,0 A</b>	<b>1,9 A</b>	<b>845,5 B</b>	<b>4,2 A</b>	<b>1 963,7 A</b>
Darunter:									
1000 bis unter	2000 .....	1,0 B	1 398,6 B	0,4 B	85,3 B	0,5 B	380,1 B	1,0 B	933,2 B
2000 bis unter	5000 .....	0,1 C	284,2 C	0,1 C	28,5 C	0,1 C	152,8 C	0,1 C	103,0 D
5000 und mehr	.....	0,0 A	45,5 A	0,0 A	4,0 A	0,0 A	36,8 A	0,0 A	4,8 A

**4. Landwirtschaftliche Betriebe mit Haltung von Zuchtsauen in Bayern  
am 3. Mai 2020 nach Größenklassen der gehaltenen Tiere**

Betriebe mit ... Zuchtsauen	Schweine insgesamt		darunter Zuchtsauen	
	Betriebe	Tiere	Betriebe	Tiere
	Anzahl in 1 000			
unter 50 .....	0,6 B	135,8 C	0,6 B	13,1 C
50 bis unter 100 .....	0,4 B	228,3 B	0,4 B	30,5 B
100 bis unter 250 .....	0,6 B	637,3 B	0,6 B	92,6 B
250 bis unter 500 .....	0,2 B	272,4 B	0,2 B	54,3 B
500 und mehr .....	0,0 B	82,2 B	0,0 B	16,6 B
<b>Insgesamt</b>	<b>1,8 A</b>	<b>1 356,1 A</b>	<b>1,8 A</b>	<b>207,0 A</b>

**5. Landwirtschaftliche Betriebe mit Haltung von Mastschweinen in Bayern  
am 3. Mai 2020 nach Größenklassen der gehaltenen Tiere**

Betriebe mit ... Mastschweinen	Schweine insgesamt		darunter Mastschweine	
	Betriebe	Tiere	Betriebe	Tiere
	Anzahl in 1 000			
unter 100 .....	1,1 B	355,4 C	1,1 B	47,2 C
100 bis unter 400 .....	1,2 B	608,1 B	1,2 B	277,9 B
400 bis unter 1 000 .....	1,1 B	1 080,7 B	1,1 B	700,2 B
1 000 bis unter 2 000 .....	0,3 C	456,0 C	0,3 C	382,9 C
2 000 bis unter 5 000 .....	0,0 D	/ E	0,0 D	11,9 D
5 000 und mehr .....	- A	- A	- A	- A
<b>Insgesamt</b>	<b>3,7 A</b>	<b>2 516,7 A</b>	<b>3,7 A</b>	<b>1 420,1 A</b>
Darunter:				
1 000 und mehr .....	0,3 C	472,5 C	0,3 C	394,9 C

Abb. 1  
**Rinderbestand in Bayern**  
nach Regierungsbezirken im Mai 2020



Anteile in Prozent an allen Rindern

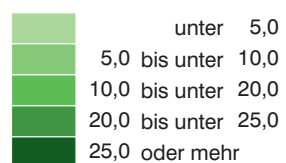
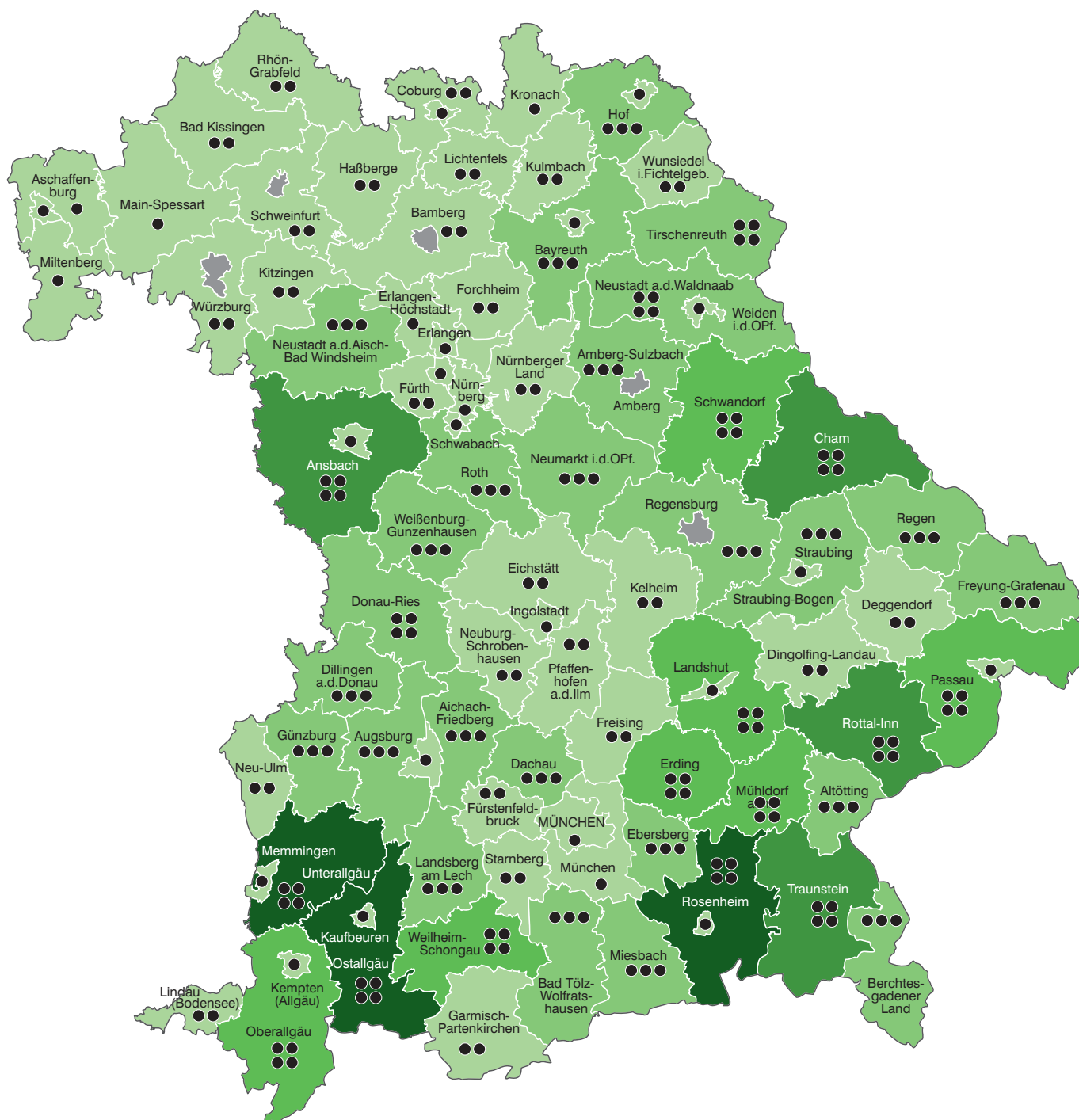
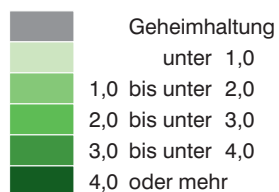


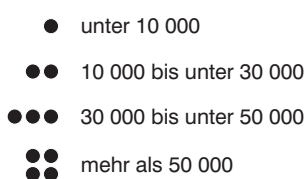
Abb. 2  
**Rinderbestand in Bayern**  
 nach Kreisen im Mai 2020



Anteile in Prozent an allen Rindern



Anzahl der Tiere



## 6. Rinderhalter und -bestände landwirtschaftlicher Einheiten<sup>1)</sup> Bayerns am 3. Mai 2020 nach Nutzungskategorien

Merkmal	allgemeine Viehzählung am 3. Mai 2020	allgemeine Viehzählung am 3. Mai 2019	Veränderung 3. Mai 2020 gegenüber 3. Mai 2019	
	Anzahl		%	
<b>Rinderhaltungen insgesamt</b> .....	<b>42 085</b>	<b>43 253</b>	<b>-1 168</b>	<b>-2,7</b>
und zwar Milchkuhhaltungen .....	26 899	28 205	-1 306	-4,6
Haltungen sonstiger Kühe .....	7 339	7 395	- 56	-0,8
<b>Rinder insgesamt</b> .....	<b>2 963 812</b>	<b>3 035 348</b>	<b>-71 536</b>	<b>-2,4</b>
davon Kälber bis einschließlich 8 Monate alt .....	575 937	596 776	-20 839	-3,5
Jungrinder 8 Monate bis unter 1 Jahr alt .....	284 387	290 590	-6 203	-2,2
davon männlich .....	105 501	107 365	-1 864	-1,8
weiblich .....	178 886	183 225	-4 339	-2,4
Rinder 1 Jahr bis unter 2 Jahre .....	713 302	725 970	-12 668	-1,7
davon männlich .....	198 893	205 612	-6 719	-3,3
weiblich zum Schlachten <sup>1)</sup> .....	74 836	70 362	4 474	6,4
zur Zucht und Nutzung <sup>1)</sup> .....	439 573	449 996	-10 423	-2,3
Rinder 2 Jahre und älter .....	202 519	206 209	-3 690	-1,8
davon Bullen und Ochsen .....	15 251	14 690	561	3,8
Kalbinnen zum Schlachten <sup>1)</sup> .....	13 288	13 106	182	1,4
zur Zucht und Nutzung <sup>1)</sup> .....	173 980	178 413	-4 433	-2,5
Milchkühe <sup>2)</sup> .....	1 119 195	1 146 165	-26 970	-2,4
sonstige Kühe <sup>2)</sup> .....	68 472	69 638	-1 166	-1,7

<sup>1)</sup> Bei der Rinderbestandsaufnahme gelten Haltungen/Stallungen als landwirtschaftliche Einheiten.

<sup>1)</sup> Berechnet auf Basis der Schlachtungen im Vorjahreszeitraum.

<sup>2)</sup> Berechnet auf Basis der Produktionsrichtungen der Haltungen.





## 7. Rinderhalter in den kreisfreien Städten und Landkreisen

Reg. schl.	Regionale Einheit	Insgesamt	Haltungen mit			
			Milch- kühen <sup>1)</sup>	sonstigen Kühen <sup>1)</sup>	Kälbern bis einschließlich 8 Monate	
					männlich	weiblich
<b>Zusammenstellung nach Regierungsbezirken</b>						
1	Oberbayern .....	13 516	8 944	2 044	8 626	10 103
2	Niederbayern .....	6 437	3 716	1 243	4 078	4 425
3	Oberpfalz .....	5 315	3 709	951	3 751	4 290
4	Oberfranken .....	2 878	1 766	586	1 736	2 130
5	Mittelfranken .....	3 341	2 053	589	2 294	2 519
6	Unterfranken .....	1 822	617	740	1 150	1 138
7	Schwaben .....	8 776	6 094	1 186	5 777	6 753
	<b>Bayern</b>	<b>42 085</b>	<b>26 899</b>	<b>7 339</b>	<b>27 412</b>	<b>31 358</b>
<b>Regierungsbezirk Oberbayern</b>						
<b>Kreisfreie Städte</b>						
161	Ingolstadt, Stadt .....	23	9	2	13	15
162	München, Landeshauptstadt ...	14	2	8	7	7
163	Rosenheim, Stadt .....	42	34	4	29	33
<b>Landkreise</b>						
171	Altötting .....	496	338	81	357	390
172	Berchtesgadener Land .....	893	537	118	398	597
173	Bad Tölz-Wolfratshausen .....	852	579	126	534	658
174	Dachau .....	336	189	50	259	238
175	Ebersberg .....	458	327	56	319	366
176	Eichstätt .....	291	195	59	202	228
177	Erding .....	913	541	107	670	663
178	Freising .....	356	180	84	221	235
179	Fürstenfeldbruck .....	184	70	46	124	100
180	Garmisch-Partenkirchen .....	545	314	129	307	388
181	Landsberg am Lech .....	488	329	84	335	374
182	Miesbach .....	812	598	91	463	616
183	Mühldorf am Inn .....	1 050	738	119	766	818
184	München, Landkreis .....	99	50	25	60	66
185	Neuburg-Schrobenhausen .....	341	195	60	230	245
186	Pfaffenhofen an der Ilm .....	285	142	83	182	199
187	Rosenheim, Landkreis .....	1 965	1 462	280	1 245	1 546
188	Starnberg .....	164	99	31	104	116
189	Traunstein .....	1 672	1 136	229	1 004	1 257
190	Weilheim-Schongau .....	1 237	880	172	797	948
	<b>Oberbayern</b>	<b>13 516</b>	<b>8 944</b>	<b>2 044</b>	<b>8 626</b>	<b>10 103</b>
<b>Regierungsbezirk Niederbayern</b>						
<b>Kreisfreie Städte</b>						
261	Landshut, Stadt .....	22	13	5	16	15
262	Passau, Stadt .....	25	13	5	16	18
263	Straubing, Stadt .....	4	1	1	2	3
<b>Landkreise</b>						
271	Deggendorf .....	521	267	141	301	356
272	Freyung-Grafenau .....	766	494	185	421	565
273	Kelheim .....	228	112	37	142	152
274	Landshut, Landkreis .....	755	358	107	538	448
275	Passau, Landkreis .....	1 158	743	247	735	842
276	Regen .....	804	489	189	452	575
277	Rottal-Inn .....	1 283	755	145	920	890
278	Straubing-Bogen .....	594	368	136	347	426
279	Dingolfing-Landau .....	277	103	45	188	135
	<b>Niederbayern</b>	<b>6 437</b>	<b>3 716</b>	<b>1 243</b>	<b>4 078</b>	<b>4 425</b>

<sup>1)</sup> Berechnet auf Basis der Produktionsrichtungen der Haltungen.

**Bayerns am 3. Mai 2020 nach Haltungen**

noch: Haltungen mit						Reg. schl.
Jungrindern von mehr als 8 Monaten bis einschließlich 1 Jahr		Rindern von mehr als 1 Jahr bis unter 2 Jahre		Rindern 2 Jahre und älter		
männlich	weiblich	männlich	weiblich	männlich	weiblich	
<b>Zusammenstellung nach Regierungsbezirken</b>						
3 073	9 081	4 846	11 351	2 287	10 071	1
2 212	4 057	2 809	5 012	966	3 929	2
1 609	4 036	2 037	4 672	658	4 005	3
719	2 031	986	2 439	470	2 092	4
1 304	2 408	1 590	2 870	539	2 320	5
652	951	854	1 295	560	1 037	6
2 380	6 079	3 274	7 346	1 367	6 551	7
<b>11 949</b>	<b>28 643</b>	<b>16 396</b>	<b>34 985</b>	<b>6 847</b>	<b>30 005</b>	
<b>Regierungsbezirk Oberbayern</b>						
13	16	12	17	6	18	161
5	4	7	11	4	7	162
10	32	12	37	4	35	163
187	358	236	419	54	362	171
91	474	188	735	93	600	172
115	550	275	744	188	686	173
159	225	199	258	68	224	174
76	334	134	390	70	365	175
90	216	105	255	33	210	176
396	643	493	740	130	603	177
135	226	183	267	79	242	178
81	98	100	119	48	112	179
77	266	180	435	143	381	180
164	352	227	404	115	355	181
104	497	230	681	130	627	182
367	783	464	896	114	779	183
30	60	41	71	34	59	184
136	249	163	283	63	237	185
95	188	140	228	68	176	186
221	1 386	453	1 700	315	1 584	187
47	108	69	138	46	119	188
294	1 152	485	1 449	233	1 292	189
180	864	450	1 074	249	998	190
<b>3 073</b>	<b>9 081</b>	<b>4 846</b>	<b>11 351</b>	<b>2 287</b>	<b>10 071</b>	
<b>Regierungsbezirk Niederbayern</b>						
9	13	11	17	4	14	261
8	15	10	20	6	18	262
1	2	-	2	1	3	263
172	300	225	396	105	290	271
129	468	205	620	121	494	272
83	144	109	179	39	138	273
392	422	453	508	98	398	274
285	779	403	962	196	781	275
159	533	242	653	115	513	276
643	863	728	1 003	146	774	277
166	378	229	488	91	386	278
165	140	194	164	44	120	279
<b>2 212</b>	<b>4 057</b>	<b>2 809</b>	<b>5 012</b>	<b>966</b>	<b>3 929</b>	

## 7. Rinderhalter in den kreisfreien Städten und Landkreisen

Reg. schl.	Regionale Einheit	Insgesamt	Haltungen mit			
			Milch- kühen <sup>1)</sup>	sonstigen Kühen <sup>1)</sup>	Kälbern bis einschließlich 8 Monate	
					männlich	weiblich
<b>Regierungsbezirk Oberpfalz</b>						
<b>Kreisfreie Städte</b>						
361	Amberg, Stadt .....	22	13	6	18	15
362	Regensburg, Stadt .....	1	-	-	-	-
363	Weiden in der Oberpfalz, Stadt .....	35	24	6	27	32
<b>Landkreise</b>						
371	Amberg-Weizsäckchen .....	602	421	100	430	491
372	Cham .....	1 472	1 052	346	997	1 210
373	Neumarkt in der Oberpfalz .....	571	382	94	396	439
374	Neustadt an der Waldnaab .....	744	537	119	527	599
375	Regensburg, Landkreis .....	430	257	88	312	321
376	Schwandorf .....	835	580	116	594	666
377	Tirschenreuth .....	603	443	76	450	517
	<b>Oberpfalz</b>	<b>5 315</b>	<b>3 709</b>	<b>951</b>	<b>3 751</b>	<b>4 290</b>
<b>Regierungsbezirk Oberfranken</b>						
<b>Kreisfreie Städte</b>						
461	Bamberg, Stadt .....	-	-	-	-	-
462	Bayreuth, Stadt .....	29	22	4	19	22
463	Coburg, Stadt .....	10	6	3	5	8
464	Hof, Stadt .....	20	17	1	14	18
<b>Landkreise</b>						
471	Bamberg, Landkreis .....	313	191	62	191	227
472	Bayreuth, Landkreis .....	614	382	106	348	446
473	Coburg, Landkreis .....	223	142	28	133	165
474	Forchheim .....	229	118	89	122	161
475	Hof, Landkreis .....	506	339	97	344	414
476	Kronach .....	208	103	56	102	137
477	Kulmbach .....	291	181	54	180	208
478	Lichtenfels .....	202	100	34	111	136
479	Wunsiedel im Fichtelgebirge .....	233	165	52	167	188
	<b>Oberfranken</b>	<b>2 878</b>	<b>1 766</b>	<b>586</b>	<b>1 736</b>	<b>2 130</b>
<b>Regierungsbezirk Mittelfranken</b>						
<b>Kreisfreie Städte</b>						
561	Ansbach, Stadt .....	41	25	7	36	30
562	Erlangen, Stadt .....	22	18	2	18	20
563	Fürth, Stadt .....	14	11	1	11	11
564	Nürnberg, Stadt .....	11	6	3	7	8
565	Schwabach, Stadt .....	14	10	2	9	11
<b>Landkreise</b>						
571	Ansbach, Landkreis .....	1 188	739	197	853	911
572	Erlangen-Höchstadt .....	139	84	28	88	99
573	Fürth, Landkreis .....	154	103	17	110	123
574	Nürnberger Land .....	296	162	80	170	215
575	Neustadt an der Aisch-Bad Windsheim ...	552	342	99	382	410
576	Roth .....	417	268	62	262	316
577	Weißenburg-Gunzenhausen .....	493	285	91	348	365
	<b>Mittelfranken</b>	<b>3 341</b>	<b>2 053</b>	<b>589</b>	<b>2 294</b>	<b>2 519</b>

<sup>1)</sup> Berechnet auf Basis der Produktionsrichtungen der Haltungen.

**Bayerns am 3. Mai 2020 nach Haltungen**

noch: Haltungen mit						Reg. schl.
Jungrindern von mehr als 8 Monaten bis einschließlich 1 Jahr		Rindern von mehr als 1 Jahr bis unter 2 Jahre		Rindern 2 Jahre und älter		
männlich	weiblich	männlich	weiblich	männlich	weiblich	
<b>Regierungsbezirk Oberpfalz</b>						
14	18	15	20	1	15	361
-	-	1	-	1	-	362
10	26	14	33	4	31	363
190	464	233	526	88	465	371
432	1 126	534	1 314	162	1 094	372
165	425	188	494	78	418	373
198	566	275	663	85	582	374
182	300	225	350	75	297	375
256	620	329	725	114	637	376
162	491	223	547	50	466	377
<b>1 609</b>	<b>4 036</b>	<b>2 037</b>	<b>4 672</b>	<b>658</b>	<b>4 005</b>	
<b>Regierungsbezirk Oberfranken</b>						
-	-	-	-	-	-	461
4	23	8	25	3	22	462
1	8	3	10	2	8	463
5	17	9	19	1	18	464
95	222	127	267	57	219	471
108	434	164	516	85	455	472
48	160	69	180	31	154	473
51	139	73	184	60	158	474
155	388	201	456	97	395	475
39	131	54	169	32	137	476
89	201	112	241	47	211	477
45	125	66	164	26	133	478
79	183	100	208	29	182	479
<b>719</b>	<b>2 031</b>	<b>986</b>	<b>2 439</b>	<b>470</b>	<b>2 092</b>	
<b>Regierungsbezirk Mittelfranken</b>						
25	30	28	34	9	28	561
7	18	9	22	3	21	562
5	11	6	11	5	12	563
3	7	4	9	5	5	564
4	10	4	12	2	10	565
523	883	625	1 019	180	836	571
42	97	51	119	27	103	572
62	117	74	135	20	106	573
81	175	108	241	58	191	574
208	417	251	476	92	368	575
128	303	163	368	43	302	576
216	340	267	424	95	338	577
<b>1 304</b>	<b>2 408</b>	<b>1 590</b>	<b>2 870</b>	<b>539</b>	<b>2 320</b>	

## 7. Rinderhalter in den kreisfreien Städten und Landkreisen

Reg. schl.	Regionale Einheit	Insgesamt	Haltungen mit			
			Milch-kühen <sup>1)</sup>	sonstigen Kühen <sup>1)</sup>	Kälbern bis einschließlich 8 Monate	
					männlich	weiblich
<b>Regierungsbezirk Unterfranken</b>						
<b>Kreisfreie Städte</b>						
661	Aschaffenburg, Stadt .....	12	2	8	9	7
662	Schweinfurt, Stadt .....	3	1	2	2	1
663	Würzburg, Stadt .....	7	2	1	3	2
<b>Landkreise</b>						
671	Aschaffenburg, Landkreis .....	172	13	141	108	112
672	Bad Kissingen .....	278	110	123	188	196
673	Rhön-Grabfeld .....	201	69	81	102	126
674	Haßberge .....	244	114	68	155	159
675	Kitzingen .....	195	112	29	129	133
676	Miltenberg .....	158	29	107	105	102
677	Main-Spessart .....	182	37	99	117	108
678	Schweinfurt, Landkreis .....	181	53	41	106	86
679	Würzburg, Landkreis .....	189	75	40	126	106
	<b>Unterfranken</b>	<b>1 822</b>	<b>617</b>	<b>740</b>	<b>1 150</b>	<b>1 138</b>
<b>Regierungsbezirk Schwaben</b>						
<b>Kreisfreie Städte</b>						
761	Augsburg, Stadt .....	22	3	6	9	12
762	Kaufbeuren, Stadt .....	29	22	6	22	25
763	Kempten (Allgäu), Stadt .....	73	54	6	49	56
764	Memmingen, Stadt .....	52	36	8	35	43
<b>Landkreise</b>						
771	Aichach-Friedberg .....	475	242	73	336	316
772	Augsburg, Landkreis .....	626	402	118	416	469
773	Dillingen an der Donau .....	436	217	88	317	281
774	Günzburg .....	564	323	128	367	410
775	Neu-Ulm .....	246	144	57	165	176
776	Lindau (Bodensee) .....	557	413	57	320	428
777	Ostallgäu .....	1 886	1 471	184	1 250	1 546
778	Unterallgäu .....	1 480	1 166	172	1 041	1 227
779	Donau-Ries .....	603	333	99	446	406
780	Oberallgäu .....	1 727	1 268	184	1 004	1 358
	<b>Schwaben</b>	<b>8 776</b>	<b>6 094</b>	<b>1 186</b>	<b>5 777</b>	<b>6 753</b>

<sup>1)</sup> Berechnet auf Basis der Produktionsrichtungen der Haltungen.

Bayerns am 3. Mai 2020 nach Haltungen

noch: Haltungen mit						Reg. schl.
Jungrindern von mehr als 8 Monaten bis einschließlich 1 Jahr		Rindern von mehr als 1 Jahr bis unter 2 Jahre		Rindern 2 Jahre und älter		
männlich	weiblich	männlich	weiblich	männlich	weiblich	
<b>Regierungsbezirk Unterfranken</b>						
3	4	5	5	2	7	661
1	2	2	2	2	1	662
2	2	5	4	2	2	663
58	54	87	109	90	87	671
106	156	131	215	100	177	672
52	119	78	152	59	125	673
75	144	100	192	64	145	674
72	118	77	145	25	127	675
49	72	72	99	67	81	676
63	79	94	124	73	99	677
84	97	103	118	38	91	678
87	104	100	130	38	95	679
<b>652</b>	<b>951</b>	<b>854</b>	<b>1 295</b>	<b>560</b>	<b>1 037</b>	
<b>Regierungsbezirk Schwaben</b>						
7	11	11	13	6	8	761
7	23	8	26	6	23	762
12	47	20	62	8	65	763
14	39	20	41	6	37	764
212	304	256	353	83	298	771
184	428	257	519	127	441	772
205	280	243	335	78	261	773
215	371	288	449	126	385	774
109	168	132	199	39	158	775
89	348	134	473	53	398	776
360	1 377	542	1 633	266	1 531	777
394	1 137	548	1 322	255	1 219	778
283	397	332	461	78	372	779
289	1 149	483	1 460	236	1 355	780
<b>2 380</b>	<b>6 079</b>	<b>3 274</b>	<b>7 346</b>	<b>1 367</b>	<b>6 551</b>	

## 8. Rinderhalter in den kreisfreien Städten und Landkreisen

Reg. schl.	Regionale Einheit	Insgesamt	davon Bestand von ... Rindern <sup>1)</sup>		
			1 bis 9	10 bis 19	20 bis 49
<b>Zusammenstellung nach Regierungsbezirken</b>					
1	Oberbayern	13 516	2 043	1 588	3 306
2	Niederbayern	6 437	1 128	839	1 467
3	Oberpfalz	5 315	584	550	1 275
4	Oberfranken	2 878	439	385	711
5	Mittelfranken	3 341	409	372	777
6	Unterfranken	1 822	418	305	451
7	Schwaben	8 776	1 029	949	2 187
	<b>Bayern</b>	<b>42 085</b>	<b>6 050</b>	<b>4 988</b>	<b>10 174</b>
<b>Regierungsbezirk Oberbayern</b>					
<b>Kreisfreie Städte</b>					
161	Ingolstadt, Stadt .....	23	5	2	6
162	München, Landeshauptstadt	14	3	5	4
163	Rosenheim, Stadt	42	3	1	10
<b>Landkreise</b>					
171	Altötting	496	63	30	94
172	Berchtesgadener Land	893	281	182	216
173	Bad Tölz-Wolfratshausen	852	130	116	271
174	Dachau	336	25	23	67
175	Ebersberg	458	44	49	75
176	Eichstätt	291	44	33	70
177	Erding	913	80	67	176
178	Freising	356	57	30	72
179	Fürstenfeldbruck	184	33	14	28
180	Garmisch-Partenkirchen	545	174	101	150
181	Landsberg am Lech	488	62	46	94
182	Miesbach	812	114	119	316
183	Mühldorf am Inn	1 050	93	90	220
184	München, Landkreis	99	21	14	20
185	Neuburg-Schrobenhausen	341	42	37	80
186	Pfaffenhofen an der Ilm	285	55	39	67
187	Rosenheim, Landkreis	1 965	257	229	472
188	Starnberg	164	39	15	32
189	Traunstein	1 672	244	207	410
190	Weilheim-Schongau	1 237	174	139	356
	<b>Oberbayern</b>	<b>13 516</b>	<b>2 043</b>	<b>1 588</b>	<b>3 306</b>
<b>Regierungsbezirk Niederbayern</b>					
<b>Kreisfreie Städte</b>					
261	Landshut, Stadt	22	3	3	4
262	Passau, Stadt	25	5	2	5
263	Straubing, Stadt	4	1	1	-
<b>Landkreise</b>					
271	Deggendorf	521	115	85	122
272	Freyung-Grafenau	766	189	150	172
273	Kelheim	228	37	21	53
274	Landshut, Landkreis	755	91	53	155
275	Passau, Landkreis	1 158	201	148	252
276	Regen	804	198	142	219
277	Rottal-Inn	1 283	110	121	285
278	Straubing-Bogen	594	136	87	155
279	Dingolfing-Landau	277	42	26	45
	<b>Niederbayern</b>	<b>6 437</b>	<b>1 128</b>	<b>839</b>	<b>1 467</b>

<sup>1)</sup> Einschl. Büffel/Bisons.

### Bayerns am 3. Mai 2020 nach Bestandsgrößen

noch: davon Bestand von ... Rindern <sup>1)</sup>				Reg. schl.
50 bis 99	100 bis 199	200 bis 499	500 und mehr	

#### Zusammenstellung nach Regierungsbezirken

3 488	2 589	487	15	1
1 470	1 196	332	5	2
1 423	1 192	281	10	3
593	513	234	3	4
737	731	308	7	5
312	218	110	8	6
2 424	1 665	500	22	7
<b>10 447</b>	<b>8 104</b>	<b>2 252</b>	<b>70</b>	

#### Regierungsbezirk Oberbayern

8	1	-	1	161
1	1	-	-	162
17	11	-	-	163
147	130	32	-	171
140	65	8	1	172
237	92	6	-	173
88	99	32	2	174
139	129	22	-	175
83	47	14	-	176
244	273	68	5	177
108	70	18	1	178
44	48	16	1	179
95	23	2	-	180
129	119	38	-	181
189	69	5	-	182
288	308	51	-	183
26	14	3	1	184
100	63	19	-	185
54	56	14	-	186
537	420	48	2	187
39	35	4	-	188
448	306	57	-	189
327	210	30	1	190
<b>3 488</b>	<b>2 589</b>	<b>487</b>	<b>15</b>	

#### Regierungsbezirk Niederbayern

6	5	1	-	261
10	3	-	-	262
1	1	-	-	263
113	67	19	-	271
143	99	13	-	272
57	49	11	-	273
192	208	55	1	274
275	222	60	-	275
127	100	18	-	276
373	298	94	2	277
99	87	29	1	278
74	57	32	1	279
<b>1 470</b>	<b>1 196</b>	<b>332</b>	<b>5</b>	



## 8. Rinderhalter in den kreisfreien Städten und Landkreisen

Reg. schl.	Regionale Einheit	Insgesamt	davon Bestand von ... Rindern <sup>1)</sup>		
			1 bis 9	10 bis 19	20 bis 49
<b>Regierungsbezirk Oberpfalz</b>					
<b>Kreisfreie Städte</b>					
361	Amberg, Stadt .....	22	3	2	6
362	Regensburg, Stadt .....	1	-	-	1
363	Weiden in der Oberpfalz, Stadt .....	35	4	3	5
<b>Landkreise</b>					
371	Amberg-Weizsach .....	602	70	48	141
372	Cham .....	1 472	161	179	402
373	Neumarkt in der Oberpfalz .....	571	77	74	112
374	Neustadt an der Waldnaab .....	744	82	68	157
375	Regensburg, Landkreis .....	430	57	44	95
376	Schwandorf .....	835	75	80	225
377	Tirschenreuth .....	603	55	52	131
	<b>Oberpfalz</b>	<b>5 315</b>	<b>584</b>	<b>550</b>	<b>1 275</b>
<b>Regierungsbezirk Oberfranken</b>					
<b>Kreisfreie Städte</b>					
461	Bamberg, Stadt .....	-	-	-	-
462	Bayreuth, Stadt .....	29	3	5	2
463	Coburg, Stadt .....	10	2	1	-
464	Hof, Stadt .....	20	1	2	2
<b>Landkreise</b>					
471	Bamberg, Landkreis .....	313	46	51	85
472	Bayreuth, Landkreis .....	614	104	83	135
473	Coburg, Landkreis .....	223	28	20	48
474	Forchheim .....	229	45	47	61
475	Hof, Landkreis .....	506	55	43	128
476	Kronach .....	208	47	44	59
477	Kulmbach .....	291	42	45	65
478	Lichtenfels .....	202	41	23	60
479	Wunsiedel im Fichtelgebirge .....	233	25	21	66
	<b>Oberfranken</b>	<b>2 878</b>	<b>439</b>	<b>385</b>	<b>711</b>
<b>Regierungsbezirk Mittelfranken</b>					
<b>Kreisfreie Städte</b>					
561	Ansbach, Stadt .....	41	3	4	12
562	Erlangen, Stadt .....	22	-	3	4
563	Fürth, Stadt .....	14	1	1	2
564	Nürnberg, Stadt .....	11	1	2	2
565	Schwabach, Stadt .....	14	1	2	4
<b>Landkreise</b>					
571	Ansbach, Landkreis .....	1 188	134	108	250
572	Erlangen-Höchstadt .....	139	21	22	37
573	Fürth, Landkreis .....	154	11	9	39
574	Nürnberger Land .....	296	54	51	84
575	Neustadt an der Aisch-Bad Windsheim ...	552	63	59	122
576	Roth .....	417	52	57	103
577	Weißenburg-Gunzenhausen .....	493	68	54	118
	<b>Mittelfranken</b>	<b>3 341</b>	<b>409</b>	<b>372</b>	<b>777</b>

<sup>1)</sup> Einschl. Büffel/Bisons.

### Bayerns am 3. Mai 2020 nach Bestandsgrößen

noch: davon Bestand von ... Rindern <sup>1)</sup>				Reg. schl.
50 bis 99	100 bis 199	200 bis 499	500 und mehr	
<b>Regierungsbezirk Oberpfalz</b>				
5	4	2	-	361
-	-	-	-	362
14	9	-	-	363
160	147	32	4	371
385	280	65	-	372
128	143	35	2	373
214	186	37	-	374
125	86	21	2	375
227	176	51	1	376
165	161	38	1	377
<b>1 423</b>	<b>1 192</b>	<b>281</b>	<b>10</b>	
<b>Regierungsbezirk Oberfranken</b>				
-	-	-	-	461
6	11	2	-	462
4	3	-	-	463
5	9	1	-	464
60	39	31	1	471
118	117	57	-	472
61	47	19	-	473
32	30	14	-	474
129	97	52	2	475
24	29	5	-	476
67	53	19	-	477
33	29	16	-	478
54	49	18	-	479
<b>593</b>	<b>513</b>	<b>234</b>	<b>3</b>	
<b>Regierungsbezirk Mittelfranken</b>				
8	12	2	-	561
4	11	-	-	562
4	6	-	-	563
3	3	-	-	564
4	2	1	-	565
293	266	132	5	571
24	24	11	-	572
38	48	9	-	573
57	38	12	-	574
123	127	57	1	575
84	90	31	-	576
95	104	53	1	577
<b>737</b>	<b>731</b>	<b>308</b>	<b>7</b>	

### 8. Rinderhalter in den kreisfreien Städten und Landkreisen

Reg. schl.	Regionale Einheit	Insgesamt	davon Bestand von ... Rindern <sup>1)</sup>		
			1 bis 9	10 bis 19	20 bis 49
<b>Regierungsbezirk Unterfranken</b>					
<b>Kreisfreie Städte</b>					
661	Aschaffenburg, Stadt .....	12	5	2	3
662	Schweinfurt, Stadt .....	3	1	-	1
663	Würzburg, Stadt .....	7	2	1	4
<b>Landkreise</b>					
671	Aschaffenburg, Landkreis .....	172	67	36	29
672	Bad Kissingen .....	278	59	60	62
673	Rhön-Grabfeld .....	201	51	35	56
674	Haßberge .....	244	55	34	61
675	Kitzingen .....	195	30	17	52
676	Miltenberg .....	158	47	21	41
677	Main-Spessart .....	182	44	41	53
678	Schweinfurt, Landkreis .....	181	31	32	42
679	Würzburg, Landkreis .....	189	26	26	47
	<b>Unterfranken</b>	<b>1 822</b>	<b>418</b>	<b>305</b>	<b>451</b>
<b>Regierungsbezirk Schwaben</b>					
<b>Kreisfreie Städte</b>					
761	Augsburg, Stadt .....	22	4	2	7
762	Kaufbeuren, Stadt .....	29	3	1	8
763	Kempten (Allgäu), Stadt .....	73	7	4	19
764	Memmingen, Stadt .....	52	9	7	8
<b>Landkreise</b>					
771	Aichach-Friedberg .....	475	50	36	92
772	Augsburg, Landkreis .....	626	87	66	143
773	Dillingen an der Donau .....	436	50	46	70
774	Günzburg .....	564	93	57	115
775	Neu-Ulm .....	246	40	21	43
776	Lindau (Bodensee) .....	557	76	84	183
777	Ostallgäu .....	1 886	166	212	500
778	Unterallgäu .....	1 480	145	103	290
779	Donau-Ries .....	603	64	59	129
780	Oberallgäu .....	1 727	235	251	580
	<b>Schwaben</b>	<b>8 776</b>	<b>1 029</b>	<b>949</b>	<b>2 187</b>

<sup>1)</sup> Einschl. Büffel/Bisons.

### Bayerns am 3. Mai 2020 nach Bestandsgrößen

noch: davon Bestand von ... Rindern <sup>1)</sup>				Reg. schl.
50 bis 99	100 bis 199	200 bis 499	500 und mehr	

#### Regierungsbezirk Unterfranken

1	-	1	-	661
-	-	1	-	662
-	-	-	-	663
24	14	2	-	671
42	39	16	-	672
31	17	11	-	673
42	35	16	1	674
45	36	14	1	675
17	22	10	-	676
25	10	7	2	677
34	20	21	1	678
51	25	11	3	679
<b>312</b>	<b>218</b>	<b>110</b>	<b>8</b>	

#### Regierungsbezirk Schwaben

1	6	2	-	761
10	6	1	-	762
24	18	1	-	763
14	8	6	-	764
127	116	52	2	771
152	128	47	3	772
113	86	68	3	773
142	107	47	3	774
57	56	28	1	775
148	60	6	-	776
573	372	60	3	777
457	383	96	6	778
153	132	65	1	779
453	187	21	-	780
<b>2 424</b>	<b>1 665</b>	<b>500</b>	<b>22</b>	

### 9. Rinderbestände in den kreisfreien Städten und Landkreisen

Reg. schl.	Regionale Einheit	Insgesamt	Haltungen mit			
			Milch- kühen <sup>1)</sup>	sonstigen Kühen <sup>1)</sup>	Kälbern bis einschließlich 8 Monate	
					männlich	weiblich
<b>Zusammenstellung nach Regierungsbezirken</b>						
1	Oberbayern .....	884 892	345 719	17 466	63 793	108 007
2	Niederbayern .....	430 537	137 227	9 691	46 436	45 740
3	Oberpfalz .....	403 318	155 644	9 983	26 343	52 019
4	Oberfranken .....	211 715	82 921	6 102	14 543	27 079
5	Mittelfranken .....	279 211	98 820	6 364	20 894	33 613
6	Unterfranken .....	109 778	27 638	8 724	12 829	10 873
7	Schwaben .....	644 361	271 226	10 142	39 510	74 258
	<b>Bayern</b>	<b>2 963 812</b>	<b>1 119 195</b>	<b>68 472</b>	<b>224 348</b>	<b>351 589</b>
<b>Regierungsbezirk Oberbayern</b>						
<b>Kreisfreie Städte</b>						
161	Ingolstadt, Stadt .....	1 494	.	.	171	157
162	München, Landeshauptstadt ....	474	.	.	45	47
163	Rosenheim, Stadt .....	3 096	1 440	41	132	387
<b>Landkreise</b>						
171	Altötting .....	41 151	14 396	631	4 128	5 332
172	Berchtesgadener Land .....	31 950	13 672	635	2 044	4 173
173	Bad Tölz-Wolfratshausen .....	41 863	18 513	1 098	1 803	5 455
174	Dachau .....	32 776	9 368	491	4 448	3 166
175	Ebersberg .....	36 822	15 684	542	2 468	4 738
176	Eichstätt .....	19 217	7 359	442	1 368	2 501
177	Erding .....	85 807	24 307	1 005	11 920	8 834
178	Freising .....	25 937	6 622	1 108	2 239	2 839
179	Fürstenfeldbruck .....	16 714	3 558	512	1 839	1 253
180	Garmisch-Partenkirchen .....	17 389	7 056	731	832	2 275
181	Landsberg am Lech .....	40 845	16 803	888	2 448	4 896
182	Miesbach .....	35 674	17 185	679	1 220	4 562
183	Mühldorf am Inn .....	84 939	29 012	1 128	8 196	10 223
184	München, Landkreis .....	6 453	2 140	210	461	647
185	Neuburg-Schrobenhausen .....	24 037	7 949	789	1 952	2 828
186	Pfaffenhofen an der Ilm .....	17 757	6 108	858	1 171	2 165
187	Rosenheim, Landkreis .....	129 495	60 611	2 440	5 423	17 218
188	Starnberg .....	10 318	4 047	283	442	1 244
189	Traunstein .....	106 541	44 171	1 442	6 232	13 803
190	Weilheim-Schongau .....	74 143	35 233	1 449	2 811	9 264
	<b>Oberbayern</b>	<b>884 892</b>	<b>345 719</b>	<b>17 466</b>	<b>63 793</b>	<b>108 007</b>
<b>Regierungsbezirk Niederbayern</b>						
<b>Kreisfreie Städte</b>						
261	Landshut, Stadt .....	1 592	539	52	113	210
262	Passau, Stadt .....	1 299	.	.	.	165
263	Straubing, Stadt .....	188	.	.	.	19
<b>Landkreise</b>						
271	Deggendorf .....	28 585	9 131	862	2 458	3 059
272	Freyung-Grafenau .....	35 573	15 475	1 401	1 467	4 728
273	Kelheim .....	15 806	4 701	490	1 497	1 758
274	Landshut, Landkreis .....	65 728	15 430	763	9 575	5 663
275	Passau, Landkreis .....	77 475	29 749	2 275	6 039	9 461
276	Regen .....	37 124	15 415	1 238	1 832	4 586
277	Rottal-Inn .....	106 808	28 970	1 294	15 715	10 342
278	Straubing-Bogen .....	34 869	13 955	843	2 202	4 313
279	Dingolfing-Landau .....	25 490	3 372	414	5 416	1 436
	<b>Niederbayern</b>	<b>430 537</b>	<b>137 227</b>	<b>9 691</b>	<b>46 436</b>	<b>45 740</b>

<sup>1)</sup> Berechnet auf Basis der Produktionsrichtungen der Haltungen.

**Bayerns am 3. Mai 2020 nach Haltungen**

noch: Haltungen mit						Reg. schl.
Jungrindern von mehr als 8 Monaten bis einschließlich 1 Jahr		Rindern von mehr als 1 Jahr bis unter 2 Jahre		Rindern 2 Jahre und älter		
männlich	weiblich	männlich	weiblich	männlich	weiblich	

**Zusammenstellung nach Regierungsbezirken**

25 932	53 317	52 090	154 229	5 510	58 829	1
26 232	24 091	48 519	68 986	1 937	21 678	2
9 628	26 674	19 730	76 290	1 657	25 350	3
4 037	13 949	8 208	39 360	1 003	14 513	4
11 419	18 352	20 330	51 373	1 333	16 713	5
7 158	5 578	13 581	16 268	1 089	6 040	6
21 095	36 925	36 435	107 903	2 722	44 145	7
<b>105 501</b>	<b>178 886</b>	<b>198 893</b>	<b>514 409</b>	<b>15 251</b>	<b>187 268</b>	

**Regierungsbezirk Oberbayern**

117	90	187	266	15	91	161
26	17	66	80	11	33	162
69	176	84	514	24	229	163
1 612	2 776	2 558	7 560	95	2 063	171
364	1 851	724	5 932	190	2 365	172
257	2 177	749	7 188	404	4 219	173
2 539	1 767	4 589	4 728	160	1 520	174
983	2 243	1 226	6 440	275	2 223	175
563	1 335	852	3 524	74	1 199	176
5 784	5 040	11 675	13 497	316	3 429	177
1 449	1 830	3 265	4 873	189	1 523	178
2 142	785	3 636	2 121	115	753	179
147	889	454	2 973	348	1 684	180
1 032	2 489	2 324	6 809	540	2 616	181
177	1 743	562	5 840	299	3 407	182
3 687	5 481	7 811	15 182	278	3 941	183
340	340	741	1 071	81	422	184
962	1 617	1 985	4 404	190	1 361	185
667	1 072	1 518	3 035	153	1 010	186
585	7 980	1 562	23 305	647	9 724	187
177	624	474	2 062	94	871	188
1 813	6 837	3 757	20 111	467	7 908	189
440	4 158	1 291	12 714	545	6 238	190
<b>25 932</b>	<b>53 317</b>	<b>52 090</b>	<b>154 229</b>	<b>5 510</b>	<b>58 829</b>	

**Regierungsbezirk Niederbayern**

69	95	109	291	19	95	261
.	.	101	.	.	.	262
.	.	-	.	.	.	263
1 627	1 694	2 721	5 072	188	1 773	271
292	2 236	737	6 617	202	2 418	272
872	1 015	1 802	2 665	160	846	273
6 934	3 025	13 149	8 427	245	2 517	274
2 364	4 657	4 779	13 319	337	4 495	275
598	2 447	1 288	6 942	189	2 589	276
8 802	5 793	15 269	16 331	332	3 960	277
832	2 139	1 670	6 449	152	2 314	278
3 771	898	6 894	2 587	101	601	279
<b>26 232</b>	<b>24 091</b>	<b>48 519</b>	<b>68 986</b>	<b>1 937</b>	<b>21 678</b>	

## 9. Rinderbestände in den kreisfreien Städten und Landkreisen

Reg. schl.	Regionale Einheit	Insgesamt	Haltungen mit			
			Milch- kühen <sup>1)</sup>	sonstigen Kühen <sup>1)</sup>	Kälbern bis einschließlich 8 Monate	
					männlich	weiblich
<b>Regierungsbezirk Oberpfalz</b>						
<b>Kreisfreie Städte</b>						
361	Amberg, Stadt .....	.	497	52	124	154
362	Regensburg, Stadt .....	.	-	-	-	-
363	Weiden in der Oberpfalz, Stadt .....	2 506	1 092	27	104	354
<b>Landkreise</b>						
371	Amberg-Weizsach .....	48 687	19 468	1 149	2 761	6 359
372	Cham .....	101 237	37 146	3 798	6 920	13 109
373	Neumarkt in der Oberpfalz .....	44 876	17 784	875	2 769	5 907
374	Neustadt an der Waldnaab .....	57 379	23 617	1 375	2 924	7 607
375	Regensburg, Landkreis .....	32 807	10 825	915	3 392	3 840
376	Schwandorf .....	63 600	24 635	1 011	4 637	7 819
377	Tirschenreuth .....	50 450	20 580	781	2 712	6 870
	<b>Oberpfalz</b>	<b>403 318</b>	<b>155 644</b>	<b>9 983</b>	<b>26 343</b>	<b>52 019</b>
<b>Regierungsbezirk Oberfranken</b>						
<b>Kreisfreie Städte</b>						
461	Bamberg, Stadt .....	-	-	-	-	-
462	Bayreuth, Stadt .....	2 730	1 237	66	117	423
463	Coburg, Stadt .....	770	.	.	.	.
464	Hof, Stadt .....	2 003	.	.	.	.
<b>Landkreise</b>						
471	Bamberg, Landkreis .....	22 725	9 006	624	1 366	2 837
472	Bayreuth, Landkreis .....	47 445	20 067	920	2 277	6 390
473	Coburg, Landkreis .....	18 651	7 622	306	1 568	2 389
474	Forchheim .....	12 678	4 298	998	910	1 486
475	Hof, Landkreis .....	43 097	16 939	1 107	3 525	5 489
476	Kronach .....	9 953	3 442	637	494	1 315
477	Kulmbach .....	20 300	7 868	566	1 134	2 521
478	Lichtenfels .....	12 887	4 513	238	1 516	1 480
479	Wunsiedel im Fichtelgebirge .....	18 476	6 643	614	1 553	2 378
	<b>Oberfranken</b>	<b>211 715</b>	<b>82 921</b>	<b>6 102</b>	<b>14 543</b>	<b>27 079</b>
<b>Regierungsbezirk Mittelfranken</b>						
<b>Kreisfreie Städte</b>						
561	Ansbach, Stadt .....	3 294	980	45	286	330
562	Erlangen, Stadt .....	2 048	.	.	125	244
563	Fürth, Stadt .....	1 266	.	.	57	147
564	Nürnberg, Stadt .....	670	227	19	.	.
565	Schwabach, Stadt .....	926	428	.	.	.
<b>Landkreise</b>						
571	Ansbach, Landkreis .....	108 465	36 713	2 251	8 362	12 986
572	Erlangen-Höchstadt .....	9 451	3 654	279	555	1 181
573	Fürth, Landkreis .....	13 421	5 328	184	1 217	1 521
574	Nürnberger Land .....	15 991	6 087	747	829	2 000
575	Neustadt an der Aisch-Bad Windsheim ...	49 142	17 781	892	3 692	6 058
576	Roth .....	31 240	12 166	437	2 098	3 980
577	Weißenburg-Gunzenhausen .....	43 297	14 176	1 455	3 585	4 992
	<b>Mittelfranken</b>	<b>279 211</b>	<b>98 820</b>	<b>6 364</b>	<b>20 894</b>	<b>33 613</b>

<sup>1)</sup> Berechnet auf Basis der Produktionsrichtungen der Haltungen.

Bayerns am 3. Mai 2020 nach Haltungen

noch: Haltungen mit						Reg. schl.
Jungrindern von mehr als 8 Monaten bis einschließlich 1 Jahr		Rindern von mehr als 1 Jahr bis unter 2 Jahre		Rindern 2 Jahre und älter		
männlich	weiblich	männlich	weiblich	männlich	weiblich	
<b>Regierungsbezirk Oberpfalz</b>						
135	88	278	.	.	.	361
-	-	.	-	.	-	362
34	167	.	.	.	.	363
1 036	3 264	2 167	9 111	193	3 179	371
2 483	6 727	5 250	19 482	315	6 007	372
1 021	3 104	1 910	8 575	190	2 741	373
936	3 867	2 152	10 887	228	3 786	374
1 381	2 018	2 676	5 751	179	1 830	375
1 735	3 988	3 358	11 789	411	4 217	376
867	3 451	1 863	9 907	120	3 299	377
<b>9 628</b>	<b>26 674</b>	<b>19 730</b>	<b>76 290</b>	<b>1 657</b>	<b>25 350</b>	
<b>Regierungsbezirk Oberfranken</b>						
-	-	-	-	-	-	461
16	174	51	469	8	169	462
.	.	.	.	.	.	463
.	.	.	.	.	.	464
632	1 410	1 145	4 100	139	1 466	471
516	3 246	1 194	9 072	142	3 621	472
335	1 201	628	3 434	52	1 116	473
286	802	608	2 255	136	899	474
644	2 819	1 397	8 120	152	2 905	475
179	767	377	1 934	111	697	476
458	1 307	940	3 909	92	1 505	477
418	802	796	2 299	74	751	478
537	1 243	1 015	3 283	85	1 125	479
<b>4 037</b>	<b>13 949</b>	<b>8 208</b>	<b>39 360</b>	<b>1 003</b>	<b>14 513</b>	
<b>Regierungsbezirk Mittelfranken</b>						
265	193	415	584	13	183	561
72	141	67	399	8	170	562
44	.	80	268	8	83	563
.	.	.	.	.	.	564
.	60	.	.	.	.	565
4 946	7 281	9 398	19 996	355	6 177	571
285	658	407	1 721	47	664	572
387	856	711	2 278	82	857	573
344	994	626	3 018	127	1 219	574
1 917	3 207	3 384	9 036	334	2 841	575
985	2 068	1 546	6 093	111	1 756	576
2 125	2 779	3 571	7 709	230	2 675	577
<b>11 419</b>	<b>18 352</b>	<b>20 330</b>	<b>51 373</b>	<b>1 333</b>	<b>16 713</b>	



## 9. Rinderbestände in den kreisfreien Städten und Landkreisen

Reg. schl.	Regionale Einheit	Insgesamt	Haltungen mit			
			Milch- kühen <sup>1)</sup>	sonstigen Kühen <sup>1)</sup>	Kälbern bis einschließlich 8 Monate	
					männlich	weiblich
<b>Regierungsbezirk Unterfranken</b>						
<b>Kreisfreie Städte</b>						
661	Aschaffenburg, Stadt .....	412	.	.	45	53
662	Schweinfurt, Stadt .....	.	.	.	.	.
663	Würzburg, Stadt .....	.	.	.	.	.
<b>Landkreise</b>						
671	Aschaffenburg, Landkreis .....	5 881	404	1 788	718	714
672	Bad Kissingen .....	16 297	5 046	1 444	1 531	1 889
673	Rhön-Grabfeld .....	10 191	2 715	1 001	709	1 100
674	Haßberge .....	15 959	5 892	708	1 266	1 810
675	Kitzingen .....	14 791	4 955	263	1 631	1 497
676	Miltenberg .....	8 944	1 593	1 794	930	998
677	Main-Spessart .....	8 698	1 122	1 103	1 445	706
678	Schweinfurt, Landkreis .....	14 076	3 111	279	2 243	1 020
679	Würzburg, Landkreis .....	14 138	2 593	283	2 275	1 042
	<b>Unterfranken</b>	<b>109 778</b>	<b>27 638</b>	<b>8 724</b>	<b>12 829</b>	<b>10 873</b>
<b>Regierungsbezirk Schwaben</b>						
<b>Kreisfreie Städte</b>						
761	Augsburg, Stadt .....	1 617	298	43	160	201
762	Kaufbeuren, Stadt .....	1 952	888	95	72	244
763	Kempten (Allgäu), Stadt .....	4 883	2 662	40	181	540
764	Memmingen, Stadt .....	4 072	1 773	121	136	584
<b>Landkreise</b>						
771	Aichach-Friedberg .....	44 176	11 808	810	5 457	4 517
772	Augsburg, Landkreis .....	49 281	19 264	847	3 246	5 914
773	Dillingen an der Donau .....	44 346	11 733	848	5 201	4 269
774	Günzburg .....	45 023	16 009	1 053	3 608	4 824
775	Neu-Ulm .....	22 544	8 084	519	1 506	2 489
776	Lindau (Bodensee) .....	27 076	13 833	388	882	3 260
777	Ostallgäu .....	130 584	65 216	1 697	5 037	15 873
778	Unterallgäu .....	130 055	63 447	1 645	5 222	15 503
779	Donau-Ries .....	53 436	15 329	856	5 681	5 381
780	Oberallgäu .....	85 316	40 882	1 180	3 121	10 659
	<b>Schwaben</b>	<b>644 361</b>	<b>271 226</b>	<b>10 142</b>	<b>39 510</b>	<b>74 258</b>

<sup>1)</sup> Berechnet auf Basis der Produktionsrichtungen der Haltungen.

Bayerns am 3. Mai 2020 nach Haltungen

noch: Haltungen mit						Reg. schl.
Jungrindern von mehr als 8 Monaten bis einschließlich 1 Jahr		Rindern von mehr als 1 Jahr bis unter 2 Jahre		Rindern 2 Jahre und älter		
männlich	weiblich	männlich	weiblich	männlich	weiblich	
<b>Regierungsbezirk Unterfranken</b>						
20	17	.	.	.	.	661
.	.	.	.	.	.	662
.	.	33	.	.	.	663
229	180	688	730	163	267	671
469	935	1 023	2 765	188	1 007	672
436	675	788	1 834	115	818	673
565	928	1 107	2 672	112	899	674
961	807	1 501	2 311	41	824	675
387	388	985	1 186	138	545	676
817	289	1 703	996	126	391	677
1 385	681	2 748	1 896	87	626	678
1 857	647	2 968	1 741	112	620	679
<b>7 158</b>	<b>5 578</b>	<b>13 581</b>	<b>16 268</b>	<b>1 089</b>	<b>6 040</b>	
<b>Regierungsbezirk Schwaben</b>						
117	115	242	359	23	59	761
17	116	.	.	.	.	762
34	205	54	753	9	405	763
38	260	.	.	.	.	764
3 612	2 651	5 708	7 228	212	2 173	771
1 810	3 010	2 922	8 742	263	3 263	772
3 989	2 292	6 927	6 758	206	2 123	773
2 039	2 617	4 126	7 752	258	2 737	774
1 142	1 364	2 394	3 836	51	1 159	775
166	1 423	299	4 508	65	2 252	776
1 052	7 440	1 877	21 697	500	10 195	777
2 049	7 827	2 654	22 460	405	8 843	778
4 389	2 850	7 849	8 296	171	2 634	779
641	4 755	1 267	14 386	459	7 966	780
<b>21 095</b>	<b>36 925</b>	<b>36 435</b>	<b>107 903</b>	<b>2 722</b>	<b>44 145</b>	

## 10. Rinderbestände in den kreisfreien Städten und Landkreisen

Reg. schl.	Regionale Einheit	Insgesamt	davon Bestand von ... Rindern <sup>1)</sup>		
			1 bis 9	10 bis 19	20 bis 49
<b>Zusammenstellung nach Regierungsbezirken</b>					
1	Oberbayern .....	884 892	10 530	22 589	111 389
2	Niederbayern .....	430 537	5 674	11 813	48 758
3	Oberpfalz .....	403 318	2 969	8 067	43 341
4	Oberfranken .....	211 715	2 231	5 523	23 429
5	Mittelfranken .....	279 211	2 097	5 317	25 925
6	Unterfranken .....	109 778	2 114	4 252	14 953
7	Schwaben .....	644 361	5 173	13 592	74 103
	<b>Bayern</b>	<b>2 963 812</b>	<b>30 788</b>	<b>71 153</b>	<b>341 898</b>
<b>Regierungsbezirk Oberbayern</b>					
<b>Kreisfreie Städte</b>					
161	Ingolstadt, Stadt .....	1 494	28	.	212
162	München, Landeshauptstadt .....	474	.	72	176
163	Rosenheim, Stadt .....	3 096	.	.	324
<b>Landkreise</b>					
171	Altötting .....	41 151	301	406	3 177
172	Berchtesgadener Land .....	31 950	1 516	2 553	6 979
173	Bad Tölz-Wolfratshausen .....	41 863	701	1 710	9 256
174	Dachau .....	32 776	.	340	2 285
175	Ebersberg .....	36 822	240	696	2 455
176	Eichstätt .....	19 217	219	469	2 319
177	Erding .....	85 807	403	955	6 163
178	Freising .....	25 937	.	413	2 501
179	Fürstenfeldbruck .....	16 714	.	204	984
180	Garmisch-Partenkirchen .....	17 389	840	1 452	4 747
181	Landsberg am Lech .....	40 845	309	676	3 004
182	Miesbach .....	35 674	606	1 739	10 567
183	Mühldorf am Inn .....	84 939	453	1 250	7 682
184	München, Landkreis .....	6 453	.	187	686
185	Neuburg-Schrobenhausen .....	24 037	212	518	2 557
186	Pfaffenhofen an der Ilm .....	17 757	282	550	2 235
187	Rosenheim, Landkreis .....	129 495	.	3 270	16 079
188	Starnberg .....	10 318	220	220	1 060
189	Traunstein .....	106 541	1 259	2 897	13 768
190	Weilheim-Schongau .....	74 143	.	1 977	12 173
	<b>Oberbayern</b>	<b>884 892</b>	<b>10 530</b>	<b>22 589</b>	<b>111 389</b>
<b>Regierungsbezirk Niederbayern</b>					
<b>Kreisfreie Städte</b>					
261	Landshut, Stadt .....	1 592	.	48	119
262	Passau, Stadt .....	1 299	19	.	139
263	Straubing, Stadt .....	188	.	.	-
<b>Landkreise</b>					
271	Deggendorf .....	28 585	567	1 133	3 825
272	Freyung-Grafenau .....	35 573	978	2 123	5 781
273	Kelheim .....	15 806	152	327	1 746
274	Landshut, Landkreis .....	65 728	.	793	5 187
275	Passau, Landkreis .....	77 475	1 003	2 028	8 546
276	Regen .....	37 124	1 037	1 987	7 056
277	Rottal-Inn .....	106 808	.	1 729	9 849
278	Straubing-Bogen .....	34 869	709	1 245	4 940
279	Dingolfing-Landau .....	25 490	198	.	1 570
	<b>Niederbayern</b>	<b>430 537</b>	<b>5 674</b>	<b>11 813</b>	<b>48 758</b>

<sup>1)</sup> Einschl. Büffel/Bisons.

### Bayerns am 3. Mai 2020 nach Bestandsgrößen

noch: davon Bestand von ... Rindern <sup>1)</sup>				Reg. schl.
50 bis 99	100 bis 199	200 bis 499	500 und mehr	

#### Zusammenstellung nach Regierungsbezirken

250 187	353 365	127 752	9 080	1
104 675	165 719	89 830	4 068	2
102 142	167 682	72 570	6 547	3
41 861	73 101	63 111	2 459	4
51 954	105 512	84 075	4 331	5
21 889	30 810	30 753	5 007	6
174 592	226 929	134 076	15 896	7
<b>747 300</b>	<b>1 123 118</b>	<b>602 167</b>	<b>47 388</b>	

#### Regierungsbezirk Oberbayern

.	.	-	.	161
.	.	-	.	162
1 250	1 495	-	.	163
10 874	17 778	8 615	.	171
9 728	8 789	.	.	172
16 620	12 043	1 533	.	173
6 285	13 544	9 052	.	174
9 873	17 744	5 814	.	175
5 931	6 602	3 677	.	176
18 006	38 819	18 171	3 290	177
7 888	9 797	4 374	.	178
3 255	6 732	4 786	.	179
6 872	.	.	.	180
9 430	16 788	10 638	.	181
12 758	8 804	1 200	.	182
21 148	41 944	12 462	.	183
1 902	2 059	900	.	184
7 374	8 621	4 755	.	185
3 599	7 485	3 606	.	186
38 150	57 238	12 309	.	187
2 864	4 801	1 153	.	188
32 228	41 374	15 015	.	189
23 532	27 563	7 406	.	190
<b>250 187</b>	<b>353 365</b>	<b>127 752</b>	<b>9 080</b>	

#### Regierungsbezirk Niederbayern

.	755	.	.	261
671	.	-	.	262
.	.	-	.	263
8 209	9 867	4 984	.	271
10 007	13 346	3 338	.	272
3 987	6 707	2 887	.	273
13 768	29 367	15 419	.	274
19 598	30 707	15 593	.	275
8 830	13 401	4 813	.	276
26 829	41 076	25 182	.	277
6 891	12 202	.	.	278
5 407	7 730	9 518	.	279
<b>104 675</b>	<b>165 719</b>	<b>89 830</b>	<b>4 068</b>	

## 10. Rinderbestände in den kreisfreien Städten und Landkreisen

Reg. schl.	Regionale Einheit	Insgesamt	davon Bestand von ... Rindern <sup>1)</sup>		
			1 bis 9	10 bis 19	20 bis 49
<b>Regierungsbezirk Oberpfalz</b>					
<b>Kreisfreie Städte</b>					
361	Amberg, Stadt .....	.	11	.	242
362	Regensburg, Stadt .....	.	-	.	.
363	Weiden in der Oberpfalz, Stadt .....	2 506	21	.	.
<b>Landkreise</b>					
371	Amberg-Sulzbach .....	48 687	340	717	4 798
372	Cham .....	101 237	845	2 600	13 501
373	Neumarkt in der Oberpfalz .....	44 876	.	1 104	3 759
374	Neustadt an der Waldnaab .....	57 379	437	1 001	5 337
375	Regensburg, Landkreis .....	32 807	286	664	3 137
376	Schwandorf .....	63 600	.	1 132	7 719
377	Tirschenreuth .....	50 450	290	.	4 613
	<b>Oberpfalz</b>	<b>403 318</b>	<b>2 969</b>	<b>8 067</b>	<b>43 341</b>
<b>Regierungsbezirk Oberfranken</b>					
<b>Kreisfreie Städte</b>					
461	Bamberg, Stadt .....	-	-	-	-
462	Bayreuth, Stadt .....	2 730	13	69	.
463	Coburg, Stadt .....	770	.	.	-
464	Hof, Stadt .....	2 003	.	.	.
<b>Landkreise</b>					
471	Bamberg, Landkreis .....	22 725	.	716	2 932
472	Bayreuth, Landkreis .....	47 445	491	1 219	4 339
473	Coburg, Landkreis .....	18 651	157	282	1 630
474	Forchheim .....	12 678	230	679	1 914
475	Hof, Landkreis .....	43 097	.	639	4 284
476	Kronach .....	9 953	233	626	1 954
477	Kulmbach .....	20 300	214	630	2 108
478	Lichtenfels .....	12 887	216	316	1 845
479	Wunsiedel im Fichtelgebirge .....	18 476	137	312	2 305
	<b>Oberfranken</b>	<b>211 715</b>	<b>2 231</b>	<b>5 523</b>	<b>23 429</b>
<b>Regierungsbezirk Mittelfranken</b>					
<b>Kreisfreie Städte</b>					
561	Ansbach, Stadt .....	3 294	17	.	406
562	Erlangen, Stadt .....	2 048	-	40	144
563	Fürth, Stadt .....	1 266	.	.	.
564	Nürnberg, Stadt .....	670	.	.	.
565	Schwabach, Stadt .....	926	.	.	158
<b>Landkreise</b>					
571	Ansbach, Landkreis .....	108 465	.	1 546	8 445
572	Erlangen-Höchstadt .....	9 451	103	317	1 175
573	Fürth, Landkreis .....	13 421	69	148	1 294
574	Nürnberger Land .....	15 991	301	693	2 544
575	Neustadt an der Aisch-Bad Windsheim ....	49 142	.	852	4 204
576	Roth .....	31 240	262	816	3 460
577	Weißenburg-Gunzenhausen .....	43 297	.	776	3 955
	<b>Mittelfranken</b>	<b>279 211</b>	<b>2 097</b>	<b>5 317</b>	<b>25 925</b>

<sup>1)</sup> Einschl. Büffel/Bisons.

### Bayerns am 3. Mai 2020 nach Bestandsgrößen

noch: davon Bestand von ... Rindern <sup>1)</sup>				Reg. schl.
50 bis 99	100 bis 199	200 bis 499	500 und mehr	
<b>Regierungsbezirk Oberpfalz</b>				
375	553	.	-	361
-	-	-	-	362
993	1 239	-	-	363
11 297	20 963	8 026	2 546	371
27 638	39 280	17 373	-	372
9 115	20 176	9 114	.	373
15 497	25 927	9 180	-	374
8 929	12 284	.	.	375
16 427	24 675	12 656	.	376
11 871	22 585	9 670	.	377
<b>102 142</b>	<b>167 682</b>	<b>72 570</b>	<b>6 547</b>	
<b>Regierungsbezirk Oberfranken</b>				
-	-	-	-	461
365	1 702	.	-	462
302	439	-	-	463
324	1 310	.	-	464
4 289	5 286	8 507	.	471
8 440	16 863	16 093	-	472
4 378	6 623	5 581	-	473
2 196	4 156	3 503	-	474
8 947	13 801	13 446	.	475
1 670	4 031	1 439	-	476
4 720	7 789	4 839	-	477
2 327	4 165	4 018	-	478
3 903	6 936	4 883	-	479
<b>41 861</b>	<b>73 101</b>	<b>63 111</b>	<b>2 459</b>	
<b>Regierungsbezirk Mittelfranken</b>				
562	1 798	.	-	561
302	1 562	-	-	562
275	879	-	-	563
200	.	-	-	564
254	.	.	-	565
20 646	38 708	35 644	.	571
1 692	3 276	2 888	-	572
2 594	6 714	2 602	-	573
3 979	5 346	3 128	-	574
8 741	18 627	15 591	.	575
6 047	12 521	8 134	-	576
6 662	15 421	15 417	.	577
<b>51 954</b>	<b>105 512</b>	<b>84 075</b>	<b>4 331</b>	

### 10. Rinderbestände in den kreisfreien Städten und Landkreisen

Reg. schl.	Regionale Einheit	Insgesamt	davon Bestand von ... Rindern <sup>1)</sup>		
			1 bis 9	10 bis 19	20 bis 49
<b>Regierungsbezirk Unterfranken</b>					
<b>Kreisfreie Städte</b>					
661	Aschaffenburg, Stadt .....	412	18	.	98
662	Schweinfurt, Stadt .....	.	.	.	.
663	Würzburg, Stadt .....	.	.	.	.
<b>Landkreise</b>					
671	Aschaffenburg, Landkreis .....	5 881	368	491	921
672	Bad Kissingen .....	16 297	299	866	1 916
673	Rhön-Grabfeld .....	10 191	229	498	1 923
674	Haßberge .....	15 959	.	476	1 955
675	Kitzingen .....	14 791	.	256	1 757
676	Miltenberg .....	8 944	234	294	1 291
677	Main-Spessart .....	8 698	.	561	1 831
678	Schweinfurt, Landkreis .....	14 076	.	417	1 420
679	Würzburg, Landkreis .....	14 138	148	345	1 696
	<b>Unterfranken</b>	<b>109 778</b>	<b>2 114</b>	<b>4 252</b>	<b>14 953</b>
<b>Regierungsbezirk Schwaben</b>					
<b>Kreisfreie Städte</b>					
761	Augsburg, Stadt .....	1 617	17	.	211
762	Kaufbeuren, Stadt .....	1 952	13	.	256
763	Kempten (Allgäu), Stadt .....	4 883	39	.	648
764	Memmingen, Stadt .....	4 072	37	91	289
<b>Landkreise</b>					
771	Aichach-Friedberg .....	44 176	.	504	3 176
772	Augsburg, Landkreis .....	49 281	458	925	4 903
773	Dillingen an der Donau .....	44 346	227	666	2 222
774	Günzburg .....	45 023	430	818	3 908
775	Neu-Ulm .....	22 544	.	296	1 407
776	Lindau (Bodensee) .....	27 076	404	1 226	5 877
777	Ostallgäu .....	130 584	829	3 022	17 152
778	Unterallgäu .....	130 055	713	1 507	10 399
779	Donau-Ries .....	53 436	.	865	4 363
780	Oberallgäu .....	85 316	1 272	3 583	19 292
	<b>Schwaben</b>	<b>644 361</b>	<b>5 173</b>	<b>13 592</b>	<b>74 103</b>

<sup>1)</sup> Einschl. Büffel/Bisons.

### Bayerns am 3. Mai 2020 nach Bestandsgrößen

noch: davon Bestand von ... Rindern <sup>1)</sup>				Reg. schl.
50 bis 99	100 bis 199	200 bis 499	500 und mehr	
<b>Regierungsbezirk Unterfranken</b>				
.	-	.	-	661
-	-	.	-	662
-	-	-	-	663
.	1 909	.	-	671
3 022	5 404	4 790	-	672
2 237	2 415	2 889	-	673
2 866	5 129	4 520	.	674
3 207	5 190	3 695	.	675
1 119	3 124	2 882	-	676
1 782	1 432	1 700	.	677
2 364	2 682	6 456	.	678
3 548	3 525	2 893	1 983	679
<b>21 889</b>	<b>30 810</b>	<b>30 753</b>	<b>5 007</b>	
<b>Regierungsbezirk Schwaben</b>				
.	817	.	-	761
.	758	.	-	762
1 732	2 205	.	-	763
1 001	1 094	1 560	-	764
9 158	16 228	13 814	.	771
10 800	17 973	12 604	1 618	772
8 188	12 216	19 058	1 769	773
10 485	14 594	13 013	1 775	774
4 243	7 797	8 033	.	775
10 449	7 769	1 351	-	776
42 101	49 148	15 855	2 477	777
32 960	53 195	25 267	6 014	778
11 030	18 818	17 447	.	779
31 683	24 317	5 169	-	780
<b>174 592</b>	<b>226 929</b>	<b>134 076</b>	<b>15 896</b>	



### 11. Milchkühalter in den kreisfreien Städten und Landkreisen

Reg. schl.	Regionale Einheit	Insgesamt	davon Bestand von ... Milchkühen <sup>1)</sup>		
			1 bis 9	10 bis 19	20 bis 49
<b>Zusammenstellung nach Regierungsbezirken</b>					
1	Oberbayern .....	8 944	1 089	1 375	3 899
2	Niederbayern .....	3 716	617	670	1 429
3	Oberpfalz .....	3 709	442	599	1 420
4	Oberfranken .....	1 766	268	276	562
5	Mittelfranken .....	2 053	276	319	622
6	Unterfranken .....	617	124	114	170
7	Schwaben .....	6 094	692	792	2 544
	<b>Bayern</b>	<b>26 899</b>	<b>3 508</b>	<b>4 145</b>	<b>10 646</b>
<b>Regierungsbezirk Oberbayern</b>					
<b>Kreisfreie Städte</b>					
161	Ingolstadt, Stadt .....	9	-	1	6
162	München, Landeshauptstadt .....	2	-	-	1
163	Rosenheim, Stadt .....	34	2	5	15
<b>Landkreise</b>					
171	Altötting .....	338	30	38	156
172	Berchtesgadener Land .....	537	154	125	185
173	Bad Tölz-Wolfratshausen .....	579	68	124	288
174	Dachau .....	189	23	19	69
175	Ebersberg .....	327	25	28	132
176	Eichstätt .....	195	28	30	85
177	Erding .....	541	44	69	228
178	Freising .....	180	27	19	85
179	Fürstenfeldbruck .....	70	6	6	27
180	Garmisch-Partenkirchen .....	314	88	82	113
181	Landsberg am Lech .....	329	29	33	128
182	Miesbach .....	598	73	143	292
183	Mühldorf am Inn .....	738	73	96	335
184	München, Landkreis .....	50	7	3	25
185	Neuburg-Schrobenhausen .....	195	13	37	86
186	Präfenhofen an der Ilm .....	142	19	23	45
187	Rosenheim, Landkreis .....	1 462	158	180	646
188	Starnberg .....	99	16	11	36
189	Traunstein .....	1 136	115	186	510
190	Weilheim-Schongau .....	880	91	117	406
	<b>Oberbayern</b>	<b>8 944</b>	<b>1 089</b>	<b>1 375</b>	<b>3 899</b>
<b>Regierungsbezirk Niederbayern</b>					
<b>Kreisfreie Städte</b>					
261	Landshut, Stadt .....	13	1	2	5
262	Passau, Stadt .....	13	2	1	8
263	Straubing, Stadt .....	1	-	-	-
<b>Landkreise</b>					
271	Deggendorf .....	267	56	60	94
272	Freyung-Grafenau .....	494	119	87	183
273	Kelheim .....	112	11	17	49
274	Landshut, Landkreis .....	358	39	46	150
275	Passau, Landkreis .....	743	121	112	278
276	Regen .....	489	103	110	169
277	Rottal-Inn .....	755	80	131	341
278	Straubing-Bogen .....	368	65	88	109
279	Dingolfing-Landau .....	103	20	16	43
	<b>Niederbayern</b>	<b>3 716</b>	<b>617</b>	<b>670</b>	<b>1 429</b>

<sup>1)</sup> Berechnet auf Basis der Produktionsrichtungen der Haltungen.

### Bayerns am 3. Mai 2020 nach Bestandsgrößen

noch: davon Bestand von ... Milchkühen <sup>1)</sup>				Reg. schl.
50 bis 99	100 bis 199	200 bis 499	500 und mehr	

#### Zusammenstellung nach Regierungsbezirken

2 268	296	17	-	1
849	140	10	1	2
1 051	188	8	1	3
458	191	11	-	4
635	182	19	-	5
143	59	7	-	6
1 658	376	29	3	7
<b>7 062</b>	<b>1 432</b>	<b>101</b>	<b>5</b>	

#### Regierungsbezirk Oberbayern

1	1	-	-	161
1	-	-	-	162
11	1	-	-	163
98	15	1	-	171
65	8	-	-	172
92	6	1	-	173
61	15	2	-	174
123	18	1	-	175
43	9	-	-	176
177	22	1	-	177
44	5	-	-	178
26	4	1	-	179
29	2	-	-	180
111	27	1	-	181
85	5	-	-	182
216	18	-	-	183
12	3	-	-	184
52	7	-	-	185
47	8	-	-	186
424	49	5	-	187
33	3	-	-	188
283	40	2	-	189
234	30	2	-	190
<b>2 268</b>	<b>296</b>	<b>17</b>		

#### Regierungsbezirk Niederbayern

5	-	-	-	261
2	-	-	-	262
1	-	-	-	263
40	17	-	-	271
95	9	1	-	272
28	6	1	-	273
108	13	1	1	274
195	35	2	-	275
91	15	1	-	276
177	24	2	-	277
87	17	2	-	278
20	4	-	-	279
<b>849</b>	<b>140</b>	<b>10</b>	<b>1</b>	

## 11. Milchkühalter in den kreisfreien Städten und Landkreisen

Reg. schl.	Regionale Einheit	Insgesamt	davon Bestand von ... Milchkühen <sup>1)</sup>		
			1 bis 9	10 bis 19	20 bis 49
<b>Regierungsbezirk Oberpfalz</b>					
<b>Kreisfreie Städte</b>					
361	Amberg, Stadt .....	13	1	4	3
362	Regensburg, Stadt .....	-	-	-	-
363	Weiden in der Oberpfalz, Stadt .....	24	-	1	15
<b>Landkreise</b>					
371	Amberg-Weizsach .....	421	47	66	150
372	Cham .....	1 052	176	210	391
373	Neumarkt in der Oberpfalz .....	382	49	47	134
374	Neustadt an der Waldnaab .....	537	44	80	210
375	Regensburg, Landkreis .....	257	27	37	109
376	Schwandorf .....	580	61	97	231
377	Tirschenreuth .....	443	37	57	177
	<b>Oberpfalz</b>	<b>3 709</b>	<b>442</b>	<b>599</b>	<b>1 420</b>
<b>Regierungsbezirk Oberfranken</b>					
<b>Kreisfreie Städte</b>					
461	Bamberg, Stadt .....	-	-	-	-
462	Bayreuth, Stadt .....	22	4	1	5
463	Coburg, Stadt .....	6	-	-	3
464	Hof, Stadt .....	17	1	2	5
<b>Landkreise</b>					
471	Bamberg, Landkreis .....	191	31	34	64
472	Bayreuth, Landkreis .....	382	44	63	113
473	Coburg, Landkreis .....	142	16	15	53
474	Forchheim .....	118	29	26	28
475	Hof, Landkreis .....	339	42	42	119
476	Kronach .....	103	31	19	27
477	Kulmbach .....	181	29	29	56
478	Lichtenfels .....	100	15	15	33
479	Wunsiedel im Fichtelgebirge .....	165	26	30	56
	<b>Oberfranken</b>	<b>1 766</b>	<b>268</b>	<b>276</b>	<b>562</b>
<b>Regierungsbezirk Mittelfranken</b>					
<b>Kreisfreie Städte</b>					
561	Ansbach, Stadt .....	25	3	5	6
562	Erlangen, Stadt .....	18	-	4	5
563	Fürth, Stadt .....	11	-	2	5
564	Nürnberg, Stadt .....	6	1	-	3
565	Schwabach, Stadt .....	10	1	1	5
<b>Landkreise</b>					
571	Ansbach, Landkreis .....	739	92	121	210
572	Erlangen-Höchstadt .....	84	15	11	29
573	Fürth, Landkreis .....	103	6	10	37
574	Nürnberger Land .....	162	34	33	52
575	Neustadt an der Aisch-Bad Windsheim ...	342	42	48	104
576	Roth .....	268	42	35	86
577	Weißenburg-Gunzenhausen .....	285	40	49	80
	<b>Mittelfranken</b>	<b>2 053</b>	<b>276</b>	<b>319</b>	<b>622</b>

<sup>1)</sup> Berechnet auf Basis der Produktionsrichtungen der Haltungen.

**Bayerns am 3. Mai 2020 nach Bestandsgrößen**

noch: davon Bestand von ... Milchkühen <sup>1)</sup>				Reg. schl.
50 bis 99	100 bis 199	200 bis 499	500 und mehr	
<b>Regierungsbezirk Oberpfalz</b>				
4	1	-	-	361
-	-	-	-	362
7	1	-	-	363
128	27	3	-	371
242	32	1	-	372
129	22	-	1	373
173	29	1	-	374
72	12	-	-	375
154	36	1	-	376
142	28	2	-	377
<b>1 051</b>	<b>188</b>	<b>8</b>	<b>1</b>	
<b>Regierungsbezirk Oberfranken</b>				
-	-	-	-	461
9	3	-	-	462
2	1	-	-	463
7	2	-	-	464
34	25	3	-	471
104	54	4	-	472
38	19	1	-	473
26	9	-	-	474
96	37	3	-	475
21	5	-	-	476
52	15	-	-	477
28	9	-	-	478
41	12	-	-	479
<b>458</b>	<b>191</b>	<b>11</b>		
<b>Regierungsbezirk Mittelfranken</b>				
11	-	-	-	561
9	-	-	-	562
3	1	-	-	563
2	-	-	-	564
2	1	-	-	565
238	70	8	-	571
22	7	-	-	572
42	7	1	-	573
35	7	1	-	574
106	38	4	-	575
84	19	2	-	576
81	32	3	-	577
<b>635</b>	<b>182</b>	<b>19</b>		

### 11. Milchkühalter in den kreisfreien Städten und Landkreisen

Reg. schl.	Regionale Einheit	Insgesamt	davon Bestand von ... Milchkühen <sup>1)</sup>		
			1 bis 9	10 bis 19	20 bis 49
<b>Regierungsbezirk Unterfranken</b>					
<b>Kreisfreie Städte</b>					
661	Aschaffenburg, Stadt .....	2	-	1	-
662	Schweinfurt, Stadt .....	1	-	-	-
663	Würzburg, Stadt .....	2	1	1	-
<b>Landkreise</b>					
671	Aschaffenburg, Landkreis .....	13	5	2	2
672	Bad Kissingen .....	110	24	24	23
673	Rhön-Grabfeld .....	69	19	11	20
674	Haßberge .....	114	20	20	28
675	Kitzingen .....	112	15	20	36
676	Miltenberg .....	29	3	4	9
677	Main-Spessart .....	37	11	7	13
678	Schweinfurt, Landkreis .....	53	10	10	11
679	Würzburg, Landkreis .....	75	16	14	28
	<b>Unterfranken</b>	<b>617</b>	<b>124</b>	<b>114</b>	<b>170</b>
<b>Regierungsbezirk Schwaben</b>					
<b>Kreisfreie Städte</b>					
761	Augsburg, Stadt .....	3	-	-	-
762	Kaufbeuren, Stadt .....	22	2	3	8
763	Kempten (Allgäu), Stadt .....	54	3	3	24
764	Memmingen, Stadt .....	36	5	3	15
<b>Landkreise</b>					
771	Aichach-Friedberg .....	242	20	36	80
772	Augsburg, Landkreis .....	402	46	50	153
773	Dillingen an der Donau .....	217	24	21	75
774	Günzburg .....	323	35	42	116
775	Neu-Ulm .....	144	22	8	52
776	Lindau (Bodensee) .....	413	51	82	194
777	Ostallgäu .....	1 471	127	173	657
778	Unterallgäu .....	1 166	97	80	491
779	Donau-Ries .....	333	43	58	107
780	Oberallgäu .....	1 268	217	233	572
	<b>Schwaben</b>	<b>6 094</b>	<b>692</b>	<b>792</b>	<b>2 544</b>

<sup>1)</sup> Berechnet auf Basis der Produktionsrichtungen der Haltungen.

**Bayerns am 3. Mai 2020 nach Bestandsgrößen**

noch: davon Bestand von ... Milchkühen <sup>1)</sup>				Reg. schl.
50 bis 99	100 bis 199	200 bis 499	500 und mehr	
<b>Regierungsbezirk Unterfranken</b>				
1	-	-	-	661
1	-	-	-	662
-	-	-	-	663
4	-	-	-	671
24	12	3	-	672
12	6	1	-	673
31	14	1	-	674
32	8	1	-	675
9	4	-	-	676
4	2	-	-	677
10	12	-	-	678
15	1	1	-	679
<b>143</b>	<b>59</b>	<b>7</b>	-	-
<b>Regierungsbezirk Schwaben</b>				
2	1	-	-	761
9	-	-	-	762
21	3	-	-	763
9	4	-	-	764
87	18	1	-	771
117	33	3	-	772
65	29	3	-	773
96	30	4	-	774
40	19	3	-	775
79	7	-	-	776
433	75	6	-	777
393	95	7	3	778
91	33	1	-	779
216	29	1	-	780
<b>1 658</b>	<b>376</b>	<b>29</b>	<b>3</b>	-

## 12. Milchkuhbestände in den kreisfreien Städten und Landkreisen

Reg. schl.	Regionale Einheit	Insgesamt	davon Bestand von ... Milchkühen <sup>1)</sup>		
			1 bis 9	10 bis 19	20 bis 49
<b>Zusammenstellung nach Regierungsbezirken</b>					
1	Oberbayern .....	345 719	4 947	20 316	127 556
2	Niederbayern .....	137 227	.	9 711	46 040
3	Oberpfalz .....	155 644	.	8 644	45 777
4	Oberfranken .....	82 921	1 259	3 961	17 891
5	Mittelfranken .....	98 820	1 314	4 748	19 869
6	Unterfranken .....	27 638	527	1 648	5 466
7	Schwaben .....	271 226	.	11 779	84 675
	<b>Bayern</b>	<b>1 119 195</b>	<b>16 327</b>	<b>60 807</b>	<b>347 274</b>
<b>Regierungsbezirk Oberbayern</b>					
<b>Kreisfreie Städte</b>					
161	Ingolstadt, Stadt .....	.	-	.	.
162	München, Landeshauptstadt .....	.	-	.	.
163	Rosenheim, Stadt .....	1 440	.	80	533
<b>Landkreise</b>					
171	Altötting .....	14 396	.	575	5 198
172	Berchtesgadener Land .....	13 672	762	1 809	5 946
173	Bad Tölz-Wolfratshausen .....	18 513	.	1 865	9 356
174	Dachau .....	9 368	.	287	2 284
175	Ebersberg .....	15 684	.	402	4 534
176	Eichstätt .....	7 359	120	447	2 690
177	Erding .....	24 307	.	1 027	7 608
178	Freising .....	6 622	109	312	2 640
179	Fürstenfeldbruck .....	3 558	20	.	963
180	Garmisch-Partenkirchen .....	7 056	394	1 154	3 455
181	Landsberg am Lech .....	16 803	.	459	4 437
182	Miesbach .....	17 185	336	2 156	8 737
183	Mühldorf am Inn .....	29 012	361	1 442	10 926
184	München, Landkreis .....	2 140	17	50	866
185	Neuburg-Schrobenhausen .....	7 949	52	564	2 758
186	Pfaffenhofen an der Ilm .....	6 108	93	340	1 392
187	Rosenheim, Landkreis .....	60 611	672	2 634	21 243
188	Starnberg .....	4 047	68	149	1 197
189	Traunstein .....	44 171	.	2 708	17 014
190	Weilheim-Schongau .....	35 233	.	1 753	13 558
	<b>Oberbayern</b>	<b>345 719</b>	<b>4 947</b>	<b>20 316</b>	<b>127 556</b>
<b>Regierungsbezirk Niederbayern</b>					
<b>Kreisfreie Städte</b>					
261	Landshut, Stadt .....	539	.	.	147
262	Passau, Stadt .....	.	.	.	267
263	Straubing, Stadt .....	.	-	-	-
<b>Landkreise</b>					
271	Deggendorf .....	9 131	246	815	2 979
272	Freyung-Grafenau .....	15 475	.	1 241	5 879
273	Kelheim .....	4 701	.	262	1 544
274	Landshut, Landkreis .....	15 430	.	713	4 919
275	Passau, Landkreis .....	29 749	.	1 603	9 169
276	Regen .....	15 415	.	1 591	5 202
277	Rottal-Inn .....	28 970	.	1 940	11 166
278	Straubing-Bogen .....	13 955	.	1 266	3 435
279	Dingolfing-Landau .....	3 372	86	245	1 333
	<b>Niederbayern</b>	<b>137 227</b>	.	<b>9 711</b>	<b>46 040</b>

<sup>1)</sup> Berechnet auf Basis der Produktionsrichtungen der Haltungen.

### Bayerns am 3. Mai 2020 nach Bestandsgrößen

noch: davon Bestand von ... Milchkühen <sup>1)</sup>				Reg. schl.
50 bis 99	100 bis 199	200 bis 499	500 und mehr	

#### Zusammenstellung nach Regierungsbezirken

151 803	36 934	4 163	-	1
57 911	17 487	2 595	.	2
72 383	23 648	2 279	.	3
32 338	24 557	2 915	-	4
44 830	23 315	4 744	-	5
10 076	8 143	1 778	-	6
113 210	47 823	7 216	.	7
<b>482 551</b>	<b>181 907</b>	<b>25 690</b>	<b>4 639</b>	

#### Regierungsbezirk Oberbayern

.	.	-	-	161
.	.	-	-	162
704	.	-	-	163
6 484	1 777	.	-	171
4 260	895	-	-	172
5 938	759	.	-	173
4 166	1 978	.	-	174
8 209	2 218	.	-	175
2 972	1 130	-	-	176
12 230	3 038	.	-	177
3 014	547	-	-	178
1 767	481	.	-	179
.	.	-	-	180
7 867	3 656	.	-	181
5 364	592	-	-	182
14 224	2 059	-	-	183
851	356	-	-	184
3 618	957	-	-	185
3 212	1 071	-	-	186
28 791	5 998	1 273	-	187
2 224	409	-	-	188
18 645	4 805	.	-	189
15 336	3 720	.	-	190
<b>151 803</b>	<b>36 934</b>	<b>4 163</b>	-	

#### Regierungsbezirk Niederbayern

362	-	-	-	261
.	-	-	-	262
.	-	-	-	263
2 963	2 128	-	-	271
6 361	1 179	.	-	272
1 879	713	.	-	273
7 206	1 590	.	-	274
13 461	4 518	.	-	275
6 030	1 869	.	-	276
12 126	2 864	.	-	277
6 080	2 165	.	-	278
1 247	461	-	-	279
<b>57 911</b>	<b>17 487</b>	<b>2 595</b>	.	



## 12. Milchkuhbestände in den kreisfreien Städten und Landkreisen

Reg. schl.	Regionale Einheit	Insgesamt	davon Bestand von ... Milchkühen <sup>1)</sup>		
			1 bis 9	10 bis 19	20 bis 49
<b>Regierungsbezirk Oberpfalz</b>					
<b>Kreisfreie Städte</b>					
361	Amberg, Stadt .....	497	.	51	.
362	Regensburg, Stadt .....	-	.	-	.
363	Weiden in der Oberpfalz, Stadt .....	1 092	-	.	.
<b>Landkreise</b>					
371	Amberg-Sulzbach .....	19 468	236	964	4 869
372	Cham .....	37 146	957	2 981	12 479
373	Neumarkt in der Oberpfalz .....	17 784	.	667	4 430
374	Neustadt an der Waldnaab .....	23 617	.	1 142	6 847
375	Regensburg, Landkreis .....	10 825	148	541	3 372
376	Schwandorf .....	24 635	.	1 465	7 487
377	Tirschenreuth .....	20 580	215	.	5 690
	<b>Oberpfalz</b>	<b>155 644</b>	.	<b>8 644</b>	<b>45 777</b>
<b>Regierungsbezirk Oberfranken</b>					
<b>Kreisfreie Städte</b>					
461	Bamberg, Stadt .....	-	-	-	-
462	Bayreuth, Stadt .....	1 237	.	.	157
463	Coburg, Stadt .....	.	-	-	130
464	Hof, Stadt .....	.	.	.	159
<b>Landkreise</b>					
471	Bamberg, Landkreis .....	9 006	.	498	1 992
472	Bayreuth, Landkreis .....	20 067	153	897	3 639
473	Coburg, Landkreis .....	7 622	.	204	1 812
474	Forchheim .....	4 298	136	360	897
475	Hof, Landkreis .....	16 939	211	633	3 798
476	Kronach .....	3 442	146	258	809
477	Kulmbach .....	7 868	140	416	1 736
478	Lichtenfels .....	4 513	99	205	1 062
479	Wunsiedel im Fichtelgebirge .....	6 643	128	441	1 700
	<b>Oberfranken</b>	<b>82 921</b>	<b>1 259</b>	<b>3 961</b>	<b>17 891</b>
<b>Regierungsbezirk Mittelfranken</b>					
<b>Kreisfreie Städte</b>					
561	Ansbach, Stadt .....	980	6	69	201
562	Erlangen, Stadt .....	.	-	.	145
563	Fürth, Stadt .....	.	-	.	156
564	Nürnberg, Stadt .....	227	.	-	86
565	Schwabach, Stadt .....	428	.	.	145
<b>Landkreise</b>					
571	Ansbach, Landkreis .....	36 713	433	1 802	6 837
572	Erlangen-Höchstadt .....	3 654	70	163	940
573	Fürth, Landkreis .....	5 328	.	168	1 151
574	Nürnberger Land .....	6 087	177	490	1 656
575	Neustadt an der Aisch-Bad Windsheim ...	17 781	163	725	3 345
576	Roth .....	12 166	.	526	2 753
577	Weißenburg-Gunzenhausen .....	14 176	191	693	2 454
	<b>Mittelfranken</b>	<b>98 820</b>	<b>1 314</b>	<b>4 748</b>	<b>19 869</b>

<sup>1)</sup> Berechnet auf Basis der Produktionsrichtungen der Haltungen.

**Bayerns am 3. Mai 2020 nach Bestandsgrößen**

noch: davon Bestand von ... Milchkühen <sup>1)</sup>				Reg. schl.
50 bis 99	100 bis 199	200 bis 499	500 und mehr	
<b>Regierungsbezirk Oberpfalz</b>				
241	.	-	-	361
-	.	-	-	362
435	.	-	-	363
8 941	3 480	978	-	371
16 492	.	.	-	372
9 012	2 867	-	.	373
11 748	3 476	.	-	374
4 973	1 791	-	-	375
10 661	4 419	.	-	376
9 880	3 400	.	-	377
<b>72 383</b>	<b>23 648</b>	<b>2 279</b>	.	.
<b>Regierungsbezirk Oberfranken</b>				
-	-	-	-	461
647	408	-	-	462
.	.	-	-	463
.	.	-	-	464
2 323	3 225	.	-	471
7 437	6 994	947	-	472
2 659	2 581	.	-	473
1 791	1 114	-	-	474
6 719	4 707	871	-	475
1 477	752	-	-	476
3 707	1 869	-	-	477
2 054	1 093	-	-	478
2 904	1 470	-	-	479
<b>32 338</b>	<b>24 557</b>	<b>2 915</b>	-	-
<b>Regierungsbezirk Mittelfranken</b>				
704	-	-	-	561
579	-	-	-	562
201	.	-	-	563
.	-	-	-	564
.	.	-	-	565
16 771	9 039	1 831	-	571
1 523	958	-	-	572
2 732	838	.	-	573
2 652	.	.	-	574
7 653	4 815	1 080	-	575
5 886	2 272	.	-	576
5 852	4 262	724	-	577
<b>44 830</b>	<b>23 315</b>	<b>4 744</b>	-	-

## 12. Milchkuhbestände in den kreisfreien Städten und Landkreisen

Reg. schl.	Regionale Einheit	Insgesamt	davon Bestand von ... Milchkühen <sup>1)</sup>		
			1 bis 9	10 bis 19	20 bis 49
<b>Regierungsbezirk Unterfranken</b>					
<b>Kreisfreie Städte</b>					
661	Aschaffenburg, Stadt .....	.	-	.	-
662	Schweinfurt, Stadt .....	.	-	-	-
663	Würzburg, Stadt .....	.	.	.	-
<b>Landkreise</b>					
671	Aschaffenburg, Landkreis .....	404	21	.	.
672	Bad Kissingen .....	5 046	114	324	756
673	Rhön-Grabfeld .....	2 715	76	163	.
674	Haßberge .....	5 892	.	289	839
675	Kitzingen .....	4 955	.	299	1 147
676	Miltenberg .....	1 593	17	54	298
677	Main-Spessart .....	1 122	51	106	432
678	Schweinfurt, Landkreis .....	3 111	30	148	376
679	Würzburg, Landkreis .....	2 593	.	204	870
	<b>Unterfranken</b>	<b>27 638</b>	<b>527</b>	<b>1 648</b>	<b>5 466</b>
<b>Regierungsbezirk Schwaben</b>					
<b>Kreisfreie Städte</b>					
761	Augsburg, Stadt .....	298	-	-	-
762	Kaufbeuren, Stadt .....	888	.	49	249
763	Kempten (Allgäu), Stadt .....	2 662	.	52	859
764	Memmingen, Stadt .....	1 773	19	40	532
<b>Landkreise</b>					
771	Aichach-Friedberg .....	11 808	.	521	2 649
772	Augsburg, Landkreis .....	19 264	228	728	5 023
773	Dillingen an der Donau .....	11 733	123	304	2 243
774	Günzburg .....	16 009	131	595	3 866
775	Neu-Ulm .....	8 084	108	117	1 747
776	Lindau (Bodensee) .....	13 833	230	1 256	6 258
777	Ostallgäu .....	65 216	541	2 653	22 232
778	Unterallgäu .....	63 447	.	1 182	17 034
779	Donau-Ries .....	15 329	.	874	3 458
780	Oberallgäu .....	40 882	.	3 408	18 525
	<b>Schwaben</b>	<b>271 226</b>	.	<b>11 779</b>	<b>84 675</b>

<sup>1)</sup> Berechnet auf Basis der Produktionsrichtungen der Haltungen.

**Bayerns am 3. Mai 2020 nach Bestandsgrößen**

noch: davon Bestand von ... Milchkühen <sup>1)</sup>				Reg. schl.
50 bis 99	100 bis 199	200 bis 499	500 und mehr	
<b>Regierungsbezirk Unterfranken</b>				
.	-	-	-	- 661
.	-	-	-	- 662
-	-	-	-	- 663
279	-	-	-	- 671
1 578	1 635	639	-	- 672
848	751	.	-	- 673
2 316	1 977	.	-	- 674
2 229	975	.	-	- 675
625	599	-	-	- 676
.	.	-	-	- 677
703	1 854	-	-	- 678
1 018	.	.	-	- 679
<b>10 076</b>	<b>8 143</b>	<b>1 778</b>	-	-
<b>Regierungsbezirk Schwaben</b>				
.	.	-	-	- 761
.	-	-	-	- 762
1 396	.	-	-	- 763
630	552	-	-	- 764
6 224	2 125	.	-	- 771
8 118	4 439	728	-	- 772
4 750	3 599	714	-	- 773
6 530	3 822	1 065	-	- 774
2 739	2 704	669	-	- 775
5 249	840	-	-	- 776
28 895	9 358	1 537	-	- 777
27 552	12 039	1 750	-	- 778
6 389	4 211	.	-	- 779
14 001	3 653	.	-	- 780
<b>113 210</b>	<b>47 823</b>	<b>7 216</b>	-	-

**13. Haltungen von sonstigen Kühen<sup>1)</sup> in den kreisfreien Städten und Landkreisen Bayerns  
am 3. Mai 2020 nach Bestandsgrößen**

Reg. schl.	Regionale Einheit	Insgesamt	davon Bestand von ... sonstigen Kühen				
			1 bis 9	10 bis 19	20 bis 49	50 bis 99	100 und mehr
<b>Zusammenstellung nach Regierungsbezirken</b>							
1	Oberbayern .....	2 044	1 457	354	210	20	3
2	Niederbayern .....	1 243	963	180	84	15	1
3	Oberpfalz .....	951	604	206	128	12	1
4	Oberfranken .....	586	395	116	61	11	3
5	Mittelfranken .....	589	382	117	79	10	1
6	Unterfranken .....	740	471	145	97	24	3
7	Schwaben .....	1 186	834	228	110	13	1
	<b>Bayern</b>	<b>7 339</b>	<b>5 106</b>	<b>1 346</b>	<b>769</b>	<b>105</b>	<b>13</b>
<b>Regierungsbezirk Oberbayern</b>							
<b>Kreisfreie Städte</b>							
161	Ingolstadt, Stadt .....	2	2	-	-	-	-
162	München, Landeshauptstadt .....	8	6	1	1	-	-
163	Rosenheim, Stadt .....	4	2	1	1	-	-
<b>Landkreise</b>							
171	Altötting .....	81	58	13	10	-	-
172	Berchtesgadener Land .....	118	100	13	5	-	-
173	Bad Tölz-Wolfratshausen .....	126	90	20	14	2	-
174	Dachau .....	50	31	14	5	-	-
175	Ebersberg .....	56	37	10	9	-	-
176	Eichstätt .....	59	45	7	7	-	-
177	Erding .....	107	70	24	12	-	1
178	Freising .....	84	53	13	14	3	1
179	Fürstenfeldbruck .....	46	30	5	10	1	-
180	Garmisch-Partenkirchen .....	129	111	11	6	1	-
181	Landsberg am Lech .....	84	49	22	11	2	-
182	Miesbach .....	91	68	14	9	-	-
183	Mühldorf am Inn .....	119	82	17	19	1	-
184	München, Landkreis .....	25	20	2	3	-	-
185	Neuburg-Schrobenhausen .....	60	37	14	7	1	1
186	Pfaffenhofen an der Ilm .....	83	55	16	10	2	-
187	Rosenheim, Landkreis .....	280	190	58	28	4	-
188	Starnberg .....	31	19	7	5	-	-
189	Traunstein .....	229	176	43	9	1	-
190	Weilheim-Schongau .....	172	126	29	15	2	-
	<b>Oberbayern</b>	<b>2 044</b>	<b>1 457</b>	<b>354</b>	<b>210</b>	<b>20</b>	<b>3</b>
<b>Regierungsbezirk Niederbayern</b>							
<b>Kreisfreie Städte</b>							
261	Landshut, Stadt .....	5	4	-	1	-	-
262	Passau, Stadt .....	5	3	1	1	-	-
263	Straubing, Stadt .....	1	1	-	-	-	-
<b>Landkreise</b>							
271	Deggendorf .....	141	118	15	8	-	-
272	Freyung-Grafenau .....	185	141	30	12	2	-
273	Kelheim .....	37	25	5	4	3	-
274	Landshut, Landkreis .....	107	83	18	6	-	-
275	Passau, Landkreis .....	247	185	37	19	5	1
276	Regen .....	189	154	26	8	1	-
277	Rottal-Inn .....	145	105	25	11	4	-
278	Straubing-Bogen .....	136	111	20	5	-	-
279	Dingolfing-Landau .....	45	33	3	9	-	-
	<b>Niederbayern</b>	<b>1 243</b>	<b>963</b>	<b>180</b>	<b>84</b>	<b>15</b>	<b>1</b>

<sup>1)</sup> Berechnet auf Basis der Produktionsrichtungen der Haltungen.

**13. Haltungen von sonstigen Kühen<sup>1)</sup> in den kreisfreien Städten und Landkreisen Bayerns  
am 3. Mai 2020 nach Bestandsgrößen**

Reg. schl.	Regionale Einheit	Insgesamt	davon Bestand von ... sonstigen Kühen				
			1 bis 9	10 bis 19	20 bis 49	50 bis 99	100 und mehr
<b>Regierungsbezirk Oberpfalz</b>							
<b>Kreisfreie Städte</b>							
361	Amberg, Stadt .....	6	4	1	1	-	-
362	Regensburg, Stadt .....	-	-	-	-	-	-
363	Weiden in der Oberpfalz, Stadt .....	6	5	1	-	-	-
<b>Landkreise</b>							
371	Amberg-Weizsach .....	100	59	22	17	2	-
372	Cham .....	346	207	85	51	3	-
373	Neumarkt in der Oberpfalz .....	94	69	14	7	4	-
374	Neustadt an der Waldnaab .....	119	70	28	20	1	-
375	Regensburg, Landkreis .....	88	63	12	11	1	1
376	Schwandorf .....	116	77	28	11	-	-
377	Tirschenreuth .....	76	50	15	10	1	-
	<b>Oberpfalz</b>	<b>951</b>	<b>604</b>	<b>206</b>	<b>128</b>	<b>12</b>	<b>1</b>
<b>Regierungsbezirk Oberfranken</b>							
<b>Kreisfreie Städte</b>							
461	Bamberg, Stadt .....	-	-	-	-	-	-
462	Bayreuth, Stadt .....	4	3	-	-	1	-
463	Coburg, Stadt .....	3	2	1	-	-	-
464	Hof, Stadt .....	1	1	-	-	-	-
<b>Landkreise</b>							
471	Bamberg, Landkreis .....	62	42	13	6	1	-
472	Bayreuth, Landkreis .....	106	80	13	11	2	-
473	Coburg, Landkreis .....	28	19	4	5	-	-
474	Forchheim .....	89	60	20	6	2	1
475	Hof, Landkreis .....	97	61	22	12	1	1
476	Kronach .....	56	35	13	5	3	-
477	Kulmbach .....	54	37	11	5	-	1
478	Lichtenfels .....	34	25	7	2	-	-
479	Wunsiedel im Fichtelgebirge .....	52	30	12	9	1	-
	<b>Oberfranken</b>	<b>586</b>	<b>395</b>	<b>116</b>	<b>61</b>	<b>11</b>	<b>3</b>
<b>Regierungsbezirk Mittelfranken</b>							
<b>Kreisfreie Städte</b>							
561	Ansbach, Stadt .....	7	5	1	1	-	-
562	Erlangen, Stadt .....	2	-	1	1	-	-
563	Fürth, Stadt .....	1	1	-	-	-	-
564	Nürnberg, Stadt .....	3	2	1	-	-	-
565	Schwabach, Stadt .....	2	1	1	-	-	-
<b>Landkreise</b>							
571	Ansbach, Landkreis .....	197	123	39	30	5	-
572	Erlangen-Höchstadt .....	28	18	7	3	-	-
573	Fürth, Landkreis .....	17	11	4	2	-	-
574	Nürnberger Land .....	80	50	23	7	-	-
575	Neustadt an der Aisch-Bad Windsheim ...	99	73	17	7	2	-
576	Roth .....	62	51	7	4	-	-
577	Weißenburg-Gunzenhausen .....	91	47	16	24	3	1
	<b>Mittelfranken</b>	<b>589</b>	<b>382</b>	<b>117</b>	<b>79</b>	<b>10</b>	<b>1</b>

<sup>1)</sup> Berechnet auf Basis der Produktionsrichtungen der Haltungen.

**13. Haltungen von sonstigen Kühen<sup>1)</sup> in den kreisfreien Städten und Landkreisen Bayerns  
am 3. Mai 2020 nach Bestandsgrößen**

Reg. schl.	Regionale Einheit	Insgesamt	davon Bestand von ... sonstigen Kühen				
			1 bis 9	10 bis 19	20 bis 49	50 bis 99	100 und mehr
<b>Regierungsbezirk Unterfranken</b>							
<b>Kreisfreie Städte</b>							
661	Aschaffenburg, Stadt .....	8	6	2	-	-	-
662	Schweinfurt, Stadt .....	2	2	-	-	-	-
663	Würzburg, Stadt .....	1	1	-	-	-	-
<b>Landkreise</b>							
671	Aschaffenburg, Landkreis .....	141	89	22	25	4	1
672	Bad Kissingen .....	123	84	21	11	7	-
673	Rhön-Grabfeld .....	81	47	14	18	2	-
674	Haßberge .....	68	47	12	8	1	-
675	Kitzingen .....	29	20	5	3	1	-
676	Miltenberg .....	107	60	23	14	8	2
677	Main-Spessart .....	99	55	30	13	1	-
678	Schweinfurt, Landkreis .....	41	33	5	3	-	-
679	Würzburg, Landkreis .....	40	27	11	2	-	-
	<b>Unterfranken</b>	<b>740</b>	<b>471</b>	<b>145</b>	<b>97</b>	<b>24</b>	<b>3</b>
<b>Regierungsbezirk Schwaben</b>							
<b>Kreisfreie Städte</b>							
761	Augsburg, Stadt .....	6	5	1	-	-	-
762	Kaufbeuren, Stadt .....	6	2	2	2	-	-
763	Kempten (Allgäu), Stadt .....	6	4	2	-	-	-
764	Memmingen, Stadt .....	8	6	-	1	1	-
<b>Landkreise</b>							
771	Aichach-Friedberg .....	73	43	19	9	2	-
772	Augsburg, Landkreis .....	118	90	19	9	-	-
773	Dillingen an der Donau .....	88	58	23	5	1	1
774	Günzburg .....	128	89	26	11	2	-
775	Neu-Ulm .....	57	37	12	7	1	-
776	Lindau (Bodensee) .....	57	43	11	3	-	-
777	Ostallgäu .....	184	126	34	23	1	-
778	Unterallgäu .....	172	113	35	22	2	-
779	Donau-Ries .....	99	70	17	11	1	-
780	Oberallgäu .....	184	148	27	7	2	-
	<b>Schwaben</b>	<b>1 186</b>	<b>834</b>	<b>228</b>	<b>110</b>	<b>13</b>	<b>1</b>

<sup>1)</sup> Berechnet auf Basis der Produktionsrichtungen der Haltungen.

**14. Bestand an sonstigen Kühen<sup>1)</sup> in den kreisfreien Städten und Landkreisen Bayerns  
am 3. Mai 2020 nach Bestandsgrößen**

Reg. schl.	Regionale Einheit	Insgesamt	davon Bestand von ... sonstigen Kühen				
			1 bis 9	10 bis 19	20 bis 49	50 bis 99	100 und mehr
<b>Zusammenstellung nach Regierungsbezirken</b>							
1	Oberbayern .....	17 466	5 317	4 669	5 864	1 281	335
2	Niederbayern .....	9 691	3 648	2 407	2 557	.	.
3	Oberpfalz .....	9 983	2 632	2 775	3 700	.	.
4	Oberfranken .....	6 102	1 631	1 545	1 863	673	390
5	Mittelfranken .....	6 364	1 488	1 586	2 439	.	.
6	Unterfranken .....	8 724	1 902	2 074	2 763	1 565	420
7	Schwaben .....	10 142	3 019	3 026	3 109	.	.
	<b>Bayern</b>	<b>68 472</b>	<b>19 637</b>	<b>18 082</b>	<b>22 295</b>	<b>6 827</b>	<b>1 631</b>
<b>Regierungsbezirk Oberbayern</b>							
<b>Kreisfreie Städte</b>							
161	Ingolstadt, Stadt .....	.	.	-	-	-	-
162	München, Landeshauptstadt .....	.	20	.	.	-	-
163	Rosenheim, Stadt .....	41	.	.	.	-	-
<b>Landkreise</b>							
171	Altötting .....	631	198	169	264	-	-
172	Berchtesgadener Land .....	635	324	172	139	-	-
173	Bad Tölz-Wolfratshausen .....	1 098	332	.	373	.	-
174	Dachau .....	491	117	204	170	-	-
175	Ebersberg .....	542	153	136	253	-	-
176	Eichstätt .....	442	171	92	179	-	-
177	Erding .....	1 005	.	316	304	-	.
178	Freising .....	1 108	193	.	430	199	.
179	Fürstenfeldbruck .....	512	106	.	278	.	-
180	Garmisch-Partenkirchen .....	731	388	130	.	.	-
181	Landsberg am Lech .....	888	.	288	285	.	-
182	Miesbach .....	679	264	173	242	-	-
183	Mühldorf am Inn .....	1 128	296	.	537	.	-
184	München, Landkreis .....	210	.	.	94	-	-
185	Neuburg-Schrobenhausen .....	789	.	179	239	.	-
186	Pfaffenhofen an der Ilm .....	830	239	.	297	.	-
187	Rosenheim, Landkreis .....	2 440	669	741	786	244	-
188	Starnberg .....	283	47	111	125	-	-
189	Traunstein .....	1 442	583	559	.	.	-
190	Weilheim-Schongau .....	1 449	470	.	433	.	-
	<b>Oberbayern</b>	<b>17 466</b>	<b>5 317</b>	<b>4 669</b>	<b>5 864</b>	<b>1 281</b>	<b>335</b>
<b>Regierungsbezirk Niederbayern</b>							
<b>Kreisfreie Städte</b>							
261	Landshut, Stadt .....	52	.	-	.	-	-
262	Passau, Stadt .....	.	14	.	.	-	-
263	Straubing, Stadt .....	.	.	-	-	-	-
<b>Landkreise</b>							
271	Deggendorf .....	862	460	184	218	-	-
272	Freyung-Grafenau .....	1 401	509	.	355	.	-
273	Kelheim .....	490	69	80	149	192	-
274	Landshut, Landkreis .....	763	320	257	186	-	-
275	Passau, Landkreis .....	2 275	707	504	638	.	.
276	Regen .....	1 238	592	337	.	.	-
277	Rottal-Inn .....	1 294	414	327	293	260	-
278	Straubing-Bogen .....	843	413	269	161	-	-
279	Dingolfing-Landau .....	414	113	40	261	-	-
	<b>Niederbayern</b>	<b>9 691</b>	<b>3 648</b>	<b>2 407</b>	<b>2 557</b>	.	.

<sup>1)</sup> Berechnet auf Basis der Produktionsrichtungen der Haltungen.



**14. Bestand an sonstigen Kühen<sup>1)</sup> in den kreisfreien Städten und Landkreisen Bayerns  
am 3. Mai 2020 nach Bestandsgrößen**

Reg. schl.	Regionale Einheit	Insgesamt	davon Bestand von ... sonstigen Kühen				
			1 bis 9	10 bis 19	20 bis 49	50 bis 99	100 und mehr
<b>Regierungsbezirk Oberpfalz</b>							
<b>Kreisfreie Städte</b>							
361	Amberg, Stadt .....	52	.	.	.	-	-
362	Regensburg, Stadt .....	-	-	-	-	-	-
363	Weiden in der Oberpfalz, Stadt .....	27	.	.	-	-	-
<b>Landkreise</b>							
371	Amberg-Weizsach .....	1 149	.	291	494	.	-
372	Cham .....	3 798	1 003	1 143	1 460	192	-
373	Neumarkt in der Oberpfalz .....	875	219	178	195	283	-
374	Neustadt an der Waldnaab .....	1 375	.	371	642	.	-
375	Regensburg, Landkreis .....	915	267	.	312	.	-
376	Schwandorf .....	1 011	342	367	302	-	-
377	Tirschenreuth .....	781	229	223	.	.	-
	<b>Oberpfalz</b>	<b>9 983</b>	<b>2 632</b>	<b>2 775</b>	<b>3 700</b>	.	.
<b>Regierungsbezirk Oberfranken</b>							
<b>Kreisfreie Städte</b>							
461	Bamberg, Stadt .....	-	-	-	-	-	-
462	Bayreuth, Stadt .....	66	.	-	-	.	-
463	Coburg, Stadt .....	.	.	.	-	-	-
464	Hof, Stadt .....	.	.	-	-	-	-
<b>Landkreise</b>							
471	Bamberg, Landkreis .....	624	194	.	201	.	-
472	Bayreuth, Landkreis .....	920	299	.	336	.	-
473	Coburg, Landkreis .....	306	73	56	177	-	-
474	Forchheim .....	998	259	254	198	.	-
475	Hof, Landkreis .....	1 107	.	325	340	g	.
476	Kronach .....	637	141	159	155	182	-
477	Kulmbach .....	566	145	156	.	-	-
478	Lichtenfels .....	238	102	.	.	-	-
479	Wunsiedel im Fichtelgebirge .....	614	.	163	240	.	-
	<b>Oberfranken</b>	<b>6 102</b>	<b>1 631</b>	<b>1 545</b>	<b>1 863</b>	<b>673</b>	<b>390</b>
<b>Regierungsbezirk Mittelfranken</b>							
<b>Kreisfreie Städte</b>							
561	Ansbach, Stadt .....	45	.	.	.	-	-
562	Erlangen, Stadt .....	.	-	.	.	-	-
563	Fürth, Stadt .....	.	.	-	-	-	-
564	Nürnberg, Stadt .....	19	.	.	-	-	-
565	Schwabach, Stadt .....	.	.	.	-	-	-
<b>Landkreise</b>							
571	Ansbach, Landkreis .....	2 251	450	521	950	330	-
572	Erlangen-Höchstadt .....	279	75	105	99	-	-
573	Fürth, Landkreis .....	184	.	53	.	-	-
574	Nürnberger Land .....	747	195	310	242	-	-
575	Neustadt an der Aisch-Bad Windsheim ....	892	287	230	.	.	-
576	Roth .....	437	201	112	124	-	-
577	Weißenburg-Gunzenhausen .....	1 455	200	.	701	224	.
	<b>Mittelfranken</b>	<b>6 364</b>	<b>1 488</b>	<b>1 586</b>	<b>2 439</b>	.	.

<sup>1)</sup> Berechnet auf Basis der Produktionsrichtungen der Haltungen.

**14. Bestand an sonstigen Kühen<sup>1)</sup> in den kreisfreien Städten und Landkreisen Bayerns  
am 3. Mai 2020 nach Bestandsgrößen**

Reg. schl.	Regionale Einheit	Insgesamt	davon Bestand von ... sonstigen Kühen				
			1 bis 9	10 bis 19	20 bis 49	50 bis 99	100 und mehr
<b>Regierungsbezirk Unterfranken</b>							
<b>Kreisfreie Städte</b>							
661	Aschaffenburg, Stadt .....	.	20	.	-	-	-
662	Schweinfurt, Stadt .....	.	.	-	-	-	-
663	Würzburg, Stadt .....	.	.	-	-	-	-
<b>Landkreise</b>							
671	Aschaffenburg, Landkreis .....	1 788	343	310	771	.	.
672	Bad Kissingen .....	1 444	354	329	332	429	-
673	Rhön-Grabfeld .....	1 001	.	194	491	.	-
674	Haßberge .....	708	207	182	.	.	-
675	Kitzingen .....	263	.	62	69	.	-
676	Miltenberg .....	1 794	270	.	390	519	.
677	Main-Spessart .....	1 103	.	449	345	.	-
678	Schweinfurt, Landkreis .....	279	118	70	91	-	-
679	Würzburg, Landkreis .....	283	.	141	.	-	-
	<b>Unterfranken</b>	<b>8 724</b>	<b>1 902</b>	<b>2 074</b>	<b>2 763</b>	<b>1.565</b>	<b>420</b>
<b>Regierungsbezirk Schwaben</b>							
<b>Kreisfreie Städte</b>							
761	Augsburg, Stadt .....	43	.	.	-	-	-
762	Kaufbeuren, Stadt .....	95	.	.	.	-	-
763	Kempten (Allgäu), Stadt .....	40	.	.	-	-	-
764	Memmingen, Stadt .....	121	.	-	.	.	-
<b>Landkreise</b>							
771	Aichach-Friedberg .....	810	.	260	277	.	-
772	Augsburg, Landkreis .....	847	336	247	264	-	-
773	Dillingen an der Donau .....	848	208	288	.	.	.
774	Günzburg .....	1 053	320	331	.	.	-
775	Neu-Ulm .....	519	.	160	183	.	-
776	Lindau (Bodensee) .....	388	150	139	99	-	-
777	Ostallgäu .....	1 697	.	473	680	.	-
778	Unterallgäu .....	1 645	.	468	588	.	-
779	Donau-Ries .....	856	247	245	.	.	-
780	Oberallgäu .....	1 180	497	345	.	.	-
	<b>Schwaben</b>	<b>10 142</b>	<b>3 019</b>	<b>3 026</b>	<b>3 109</b>	.	.

<sup>1)</sup> Berechnet auf Basis der Produktionsrichtungen der Haltungen.

**15. Haltungen von Kälbern und Jungrindern in den kreisfreien Städten und Landkreisen Bayerns  
am 3. Mai 2020 nach Bestandsgrößen**

Reg. schl.	Regionale Einheit	Insgesamt	davon Bestand von ... Kälbern und Jungrindern				
			1 bis 9	10 bis 19	20 bis 49	50 bis 99	100 und mehr
<b>Zusammenstellung nach Regierungsbezirken</b>							
1	Oberbayern .....	11 888	4 564	2 987	3 374	779	184
2	Niederbayern .....	5 675	2 190	1 135	1 636	530	184
3	Oberpfalz .....	4 874	1 444	1 262	1 678	429	61
4	Oberfranken .....	2 518	941	548	756	229	44
5	Mittelfranken .....	3 015	902	648	985	393	87
6	Unterfranken .....	1 579	716	344	339	127	53
7	Schwaben .....	7 880	2 880	2 078	2 215	555	152
	<b>Bayern</b>	<b>37 429</b>	<b>13 637</b>	<b>9 002</b>	<b>10 983</b>	<b>3 042</b>	<b>765</b>
<b>Regierungsbezirk Oberbayern</b>							
<b>Kreisfreie Städte</b>							
161	Ingolstadt, Stadt .....	21	7	6	7	-	1
162	München, Landeshauptstadt .....	10	5	3	2	-	-
163	Rosenheim, Stadt .....	37	7	12	16	2	-
<b>Landkreise</b>							
171	Altötting .....	451	111	93	175	54	18
172	Berchtesgadener Land .....	722	467	146	92	13	4
173	Bad Tölz-Wolfratshausen .....	750	360	232	150	8	-
174	Dachau .....	307	58	60	116	55	18
175	Ebersberg .....	410	113	112	143	33	9
176	Eichstätt .....	268	99	63	85	17	4
177	Erding .....	842	185	158	324	131	44
178	Freising .....	307	87	77	94	38	11
179	Fürstenfeldbruck .....	158	42	26	48	32	10
180	Garmisch-Partenkirchen .....	455	305	97	50	3	-
181	Landsberg am Lech .....	433	130	100	158	35	10
182	Miesbach .....	700	391	212	91	6	-
183	Mühldorf am Inn .....	960	233	202	381	122	22
184	München, Landkreis .....	86	42	18	19	5	2
185	Neuburg-Schrobenhausen .....	308	96	70	102	40	-
186	Pfaffenhofen an der Ilm .....	248	99	55	73	17	4
187	Rosenheim, Landkreis .....	1 736	665	480	523	60	8
188	Starnberg .....	143	55	34	49	5	-
189	Traunstein .....	1 461	559	399	414	72	17
190	Weilheim-Schongau .....	1 075	448	332	262	31	2
	<b>Oberbayern</b>	<b>11 888</b>	<b>4 564</b>	<b>2 987</b>	<b>3 374</b>	<b>779</b>	<b>184</b>
<b>Regierungsbezirk Niederbayern</b>							
<b>Kreisfreie Städte</b>							
261	Landshut, Stadt .....	18	4	5	8	1	-
262	Passau, Stadt .....	21	6	9	5	-	1
263	Straubing, Stadt .....	3	1	1	1	-	-
<b>Landkreise</b>							
271	Deggendorf .....	449	204	91	113	34	7
272	Freyung-Grafenau .....	660	371	127	144	18	-
273	Kelheim .....	196	54	45	70	21	6
274	Landshut, Landkreis .....	672	153	117	229	126	47
275	Passau, Landkreis .....	1 023	399	220	306	80	18
276	Regen .....	698	395	151	124	24	4
277	Rottal-Inn .....	1 184	292	234	440	156	62
278	Straubing-Bogen .....	507	255	92	120	33	7
279	Dingolfing-Landau .....	244	56	43	76	37	32
	<b>Niederbayern</b>	<b>5 675</b>	<b>2 190</b>	<b>1 135</b>	<b>1 636</b>	<b>530</b>	<b>184</b>

**15. Haltungen von Kälbern und Jungrindern in den kreisfreien Städten und Landkreisen Bayerns  
am 3. Mai 2020 nach Bestandsgrößen**

Reg. schl.	Regionale Einheit	Insgesamt	davon Bestand von ... Kälbern und Jungrindern				
			1 bis 9	10 bis 19	20 bis 49	50 bis 99	100 und mehr
<b>Regierungsbezirk Oberpfalz</b>							
<b>Kreisfreie Städte</b>							
361	Amberg, Stadt .....	20	4	7	6	3	-
362	Regensburg, Stadt .....	-	-	-	-	-	-
363	Weiden in der Oberpfalz, Stadt .....	33	6	14	12	1	-
<b>Landkreise</b>							
371	Amberg-Sulzbach .....	552	144	141	209	51	7
372	Cham .....	1 347	455	360	413	104	15
373	Neumarkt in der Oberpfalz .....	522	170	118	175	52	7
374	Neustadt an der Waldnaab .....	678	185	176	258	53	6
375	Regensburg, Landkreis .....	390	116	87	134	41	12
376	Schwandorf .....	768	226	211	254	68	9
377	Tirschenreuth .....	564	138	148	217	56	5
	<b>Oberpfalz</b>	<b>4 874</b>	<b>1 444</b>	<b>1 262</b>	<b>1 678</b>	<b>429</b>	<b>61</b>
<b>Regierungsbezirk Oberfranken</b>							
<b>Kreisfreie Städte</b>							
461	Bamberg, Stadt .....	-	-	-	-	-	-
462	Bayreuth, Stadt .....	26	5	6	11	4	-
463	Coburg, Stadt .....	10	4	2	4	-	-
464	Hof, Stadt .....	19	5	2	10	2	-
<b>Landkreise</b>							
471	Bamberg, Landkreis .....	271	112	60	65	27	7
472	Bayreuth, Landkreis .....	525	194	118	153	49	11
473	Coburg, Landkreis .....	200	55	49	77	14	5
474	Forchheim .....	192	98	36	44	12	2
475	Hof, Landkreis .....	460	138	105	157	53	7
476	Kronach .....	173	90	30	45	8	-
477	Kulmbach .....	253	104	49	76	21	3
478	Lichtenfels .....	176	77	39	41	15	4
479	Wunsiedel im Fichtelgebirge .....	213	59	52	73	24	5
	<b>Oberfranken</b>	<b>2 518</b>	<b>941</b>	<b>548</b>	<b>756</b>	<b>229</b>	<b>44</b>
<b>Regierungsbezirk Mittelfranken</b>							
<b>Kreisfreie Städte</b>							
561	Ansbach, Stadt .....	38	9	10	13	5	1
562	Erlangen, Stadt .....	21	5	3	11	2	-
563	Fürth, Stadt .....	13	2	4	6	1	-
564	Nürnberg, Stadt .....	8	2	2	3	1	-
565	Schwabach, Stadt .....	13	5	3	5	-	-
<b>Landkreise</b>							
571	Ansbach, Landkreis .....	1 098	280	239	374	171	34
572	Erlangen-Höchstadt .....	118	48	25	34	8	3
573	Fürth, Landkreis .....	142	36	36	51	16	3
574	Nürnberger Land .....	253	120	63	56	13	1
575	Neustadt an der Aisch-Bad Windsheim ....	496	136	93	174	76	17
576	Roth .....	372	129	80	119	39	5
577	Weißenburg-Gunzenhausen .....	443	130	90	139	61	23
	<b>Mittelfranken</b>	<b>3 015</b>	<b>902</b>	<b>648</b>	<b>985</b>	<b>393</b>	<b>87</b>

**15. Haltungen von Kälbern und Jungrindern in den kreisfreien Städten und Landkreisen Bayerns  
am 3. Mai 2020 nach Bestandsgrößen**

Reg. schl.	Regionale Einheit	Insgesamt	davon Bestand von ... Kälbern und Jungrindern				
			1 bis 9	10 bis 19	20 bis 49	50 bis 99	100 und mehr
<b>Regierungsbezirk Unterfranken</b>							
<b>Kreisfreie Städte</b>							
661	Aschaffenburg, Stadt .....	10	6	2	1	1	-
662	Schweinfurt, Stadt .....	2	-	1	-	1	-
663	Würzburg, Stadt .....	5	3	1	1	-	-
<b>Landkreise</b>							
671	Aschaffenburg, Landkreis .....	147	92	23	28	3	1
672	Bad Kissingen .....	254	133	43	55	16	7
673	Rhön-Grabfeld .....	166	83	38	31	13	1
674	Haßberge .....	211	96	46	47	17	5
675	Kitzingen .....	171	51	46	51	15	8
676	Miltenberg .....	134	60	31	28	13	2
677	Main-Spessart .....	152	76	44	19	9	4
678	Schweinfurt, Landkreis .....	153	57	34	28	23	11
679	Würzburg, Landkreis .....	174	59	35	50	16	14
	<b>Unterfranken</b>	<b>1 579</b>	<b>716</b>	<b>344</b>	<b>339</b>	<b>127</b>	<b>53</b>
<b>Regierungsbezirk Schwaben</b>							
<b>Kreisfreie Städte</b>							
761	Augsburg, Stadt .....	19	10	1	1	7	-
762	Kaufbeuren, Stadt .....	27	9	9	8	1	-
763	Kempten (Allgäu), Stadt .....	63	24	21	17	1	-
764	Memmingen, Stadt .....	48	21	7	15	5	-
<b>Landkreise</b>							
771	Aichach-Friedberg .....	430	95	86	152	70	27
772	Augsburg, Landkreis .....	562	200	132	160	54	16
773	Dillingen an der Donau .....	399	103	67	116	84	29
774	Günzburg .....	493	161	109	154	53	16
775	Neu-Ulm .....	218	62	43	72	35	6
776	Lindau (Bodensee) .....	486	261	137	84	4	-
777	Ostallgäu .....	1 700	646	513	484	49	8
778	Unterallgäu .....	1 345	372	399	462	93	19
779	Donau-Ries .....	556	141	102	201	84	28
780	Oberallgäu .....	1 534	775	452	289	15	3
	<b>Schwaben</b>	<b>7 880</b>	<b>2 880</b>	<b>2 078</b>	<b>2 215</b>	<b>555</b>	<b>152</b>

**16. Bestand an Kälbern und Jungrindern in den kreisfreien Städten und Landkreisen Bayerns  
am 3. Mai 2020 nach Bestandsgrößen**

Reg. schl.	Regionale Einheit	Insgesamt	davon Bestand von ... Kälbern und Jungrindern				
			1 bis 9	10 bis 19	20 bis 49	50 bis 99	100 und mehr

**Zusammenstellung nach Regierungsbezirken**

1	Oberbayern .....	251 049	21 143	42 029	103 970	51 064	32 843
2	Niederbayern .....	142 499	9 356	16 042	51 609	35 193	30 299
3	Oberpfalz .....	114 664	6 719	18 105	52 539	27 962	9 339
4	Oberfranken .....	59 608	4 268	7 685	24 147	15 060	8 448
5	Mittelfranken .....	84 278	4 217	9 311	31 522	26 278	12 950
6	Unterfranken .....	36 438	2 883	4 864	10 617	8 577	9 497
7	Schwaben .....	171 788	13 735	29 077	67 061	37 058	24 857
	<b>Bayern</b>	<b>860 324</b>	<b>62 321</b>	<b>127 113</b>	<b>341 465</b>	<b>201 192</b>	<b>128 233</b>

**Regierungsbezirk Oberbayern**

<b>Kreisfreie Städte</b>							
161	Ingolstadt, Stadt .....	535	26	86	.	-	.
162	München, Landeshauptstadt .....	135	.	41	.	-	-
163	Rosenheim, Stadt .....	764	.	155	455	.	-
<b>Landkreise</b>							
171	Altötting .....	13 848	483	1 334	5 535	3 722	2 774
172	Berchtesgadener Land .....	8 432	1 898	1 986	2 702	812	1 034
173	Bad Tölz-Wolfratshausen .....	9 692	1 813	3 164	4 223	492	-
174	Dachau .....	11 920	282	895	3 658	3 764	3 321
175	Ebersberg .....	10 432	549	1 610	4 444	2 079	1 750
176	Eichstätt .....	5 767	444	901	2 610	1 108	704
177	Erding .....	31 578	877	2 335	10 521	8 939	8 906
178	Freising .....	8 357	365	1 102	2 987	2 394	1 509
179	Fürstenfeldbruck .....	6 019	175	394	1 526	2 228	1 696
180	Garmisch-Partenkirchen .....	4 143	1 280	1 330	1 347	186	-
181	Landsberg am Lech .....	10 865	615	1 453	4 960	2 273	1 564
182	Miesbach .....	7 702	1 959	2 850	2 529	364	-
183	Mühldorf am Inn .....	27 587	1 097	2 917	12 376	7 775	3 422
184	München, Landkreis .....	1 788	.	240	614	350	.
185	Neuburg-Schrobenhausen .....	7 359	439	1 024	3 107	2 789	-
186	Pfaffenhofen an der Ilm .....	5 075	404	784	2 314	1 061	512
187	Rosenheim, Landkreis .....	31 206	3 113	6 723	16 036	3 673	1 661
188	Starnberg .....	2 487	214	459	1 464	350	-
189	Traunstein .....	28 685	2 652	5 648	12 669	4 585	3 131
190	Weilheim-Schongau .....	16 673	2 211	4 598	7 641	.	.
	<b>Oberbayern</b>	<b>251 049</b>	<b>21 143</b>	<b>42 029</b>	<b>103 970</b>	<b>51 064</b>	<b>32 843</b>

**Regierungsbezirk Niederbayern**

<b>Kreisfreie Städte</b>							
261	Landshut, Stadt .....	487	23	.	303	.	-
262	Passau, Stadt .....	423	.	133	.	-	.
263	Straubing, Stadt .....	46	.	.	.	-	-
<b>Landkreise</b>							
271	Deggendorf .....	8 838	811	1 270	3 548	2 263	946
272	Freyung-Grafenau .....	8 723	1 497	1 775	4 339	1 112	-
273	Kelheim .....	5 142	246	645	2 203	1 233	815
274	Landshut, Landkreis .....	25 197	717	1 681	7 283	8 450	7 066
275	Passau, Landkreis .....	22 521	1 681	3 063	9 474	5 160	3 143
276	Regen .....	9 463	1 697	2 049	3 786	.	.
277	Rottal-Inn .....	40 652	1 329	3 417	14 247	10 652	11 007
278	Straubing-Bogen .....	9 486	1 105	1 294	3 800	2 186	1 101
279	Dingolfing-Landau .....	11 521	222	620	2 453	2 610	5 616
	<b>Niederbayern</b>	<b>142 499</b>	<b>9 356</b>	<b>16 042</b>	<b>51 609</b>	<b>35 193</b>	<b>30 299</b>

**16. Bestand an Kälbern und Jungrindern in den kreisfreien Städten und Landkreisen Bayerns  
am 3. Mai 2020 nach Bestandsgrößen**

Reg. schl.	Regionale Einheit	Insgesamt	davon Bestand von ... Kälbern und Jungrindern				
			1 bis 9	10 bis 19	20 bis 49	50 bis 99	100 und mehr
<b>Regierungsbezirk Oberpfalz</b>							
<b>Kreisfreie Städte</b>							
361	Amberg, Stadt .....	501	.	109	183	.	-
362	Regensburg, Stadt .....	-	-	-	-	-	-
363	Weiden in der Oberpfalz, Stadt .....	659	.	208	369	.	-
<b>Landkreise</b>							
371	Amberg-Sulzbach .....	13 420	692	1 970	6 425	3 137	1 196
372	Cham .....	29 239	2 071	5 271	12 778	7 060	2 059
373	Neumarkt in der Oberpfalz .....	12 801	733	1 688	5 696	3 414	1 270
374	Neustadt an der Waldnaab .....	15 334	908	2 492	7 965	3 254	715
375	Regensburg, Landkreis .....	10 631	517	1 241	4 105	2 708	2 060
376	Schwandorf .....	18 179	1 087	2 981	8 128	4 549	1 434
377	Tirschenreuth .....	13 900	669	2 145	6 890	3 591	605
	<b>Oberpfalz</b>	<b>114 664</b>	<b>6 719</b>	<b>18 105</b>	<b>52 539</b>	<b>27 962</b>	<b>9 339</b>
<b>Regierungsbezirk Oberfranken</b>							
<b>Kreisfreie Städte</b>							
461	Bamberg, Stadt .....	-	-	-	-	-	-
462	Bayreuth, Stadt .....	730	23	65	415	227	-
463	Coburg, Stadt .....	170	.	.	127	-	-
464	Hof, Stadt .....	478	24	.	303	.	-
<b>Landkreise</b>							
471	Bamberg, Landkreis .....	6 245	536	865	2 032	1 864	948
472	Bayreuth, Landkreis .....	12 429	831	1 694	5 032	3 351	1 521
473	Coburg, Landkreis .....	5 493	263	662	2 507	889	1 172
474	Forchheim .....	3 484	.	484	1 375	777	.
475	Hof, Landkreis .....	12 477	675	1 481	4 827	3 444	2 050
476	Kronach .....	2 755	401	394	1 381	579	-
477	Kulmbach .....	5 420	469	715	2 473	.	.
478	Lichtenfels .....	4 216	331	553	1 446	888	998
479	Wunsiedel im Fichtelgebirge .....	5 711	298	713	2 229	1 564	907
	<b>Oberfranken</b>	<b>59 608</b>	<b>4 268</b>	<b>7 685</b>	<b>24 147</b>	<b>15 060</b>	<b>8 448</b>
<b>Regierungsbezirk Mittelfranken</b>							
<b>Kreisfreie Städte</b>							
561	Ansbach, Stadt .....	1 074	.	146	460	306	.
562	Erlangen, Stadt .....	582	16	.	365	.	-
563	Fürth, Stadt .....	.	.	50	199	.	-
564	Nürnberg, Stadt .....	178	.	.	88	.	-
565	Schwabach, Stadt .....	.	.	39	155	-	-
<b>Landkreise</b>							
571	Ansbach, Landkreis .....	33 575	1 278	3 455	11 915	11 577	5 350
572	Erlangen-Höchstadt .....	2 679	.	340	1 121	563	.
573	Fürth, Landkreis .....	3 981	189	533	1 689	1 016	554
574	Nürnberger Land .....	4 167	.	865	1 765	861	.
575	Neustadt an der Aisch-Bad Windsheim ....	14 874	636	1 346	5 428	4 984	2 480
576	Roth .....	9 131	633	1 172	3 899	2 585	842
577	Weißenburg-Gunzenhausen .....	13 481	591	1 292	4 438	4 107	3 053
	<b>Mittelfranken</b>	<b>84 278</b>	<b>4 217</b>	<b>9 311</b>	<b>31 522</b>	<b>26 278</b>	<b>12 950</b>

**16. Bestand an Kälbern und Jungrindern in den kreisfreien Städten und Landkreisen Bayerns  
am 3. Mai 2020 nach Bestandsgrößen**

Reg. schl.	Regionale Einheit	Insgesamt	davon Bestand von ... Kälbern und Jungrindern				
			1 bis 9	10 bis 19	20 bis 49	50 bis 99	100 und mehr
<b>Regierungsbezirk Unterfranken</b>							
<b>Kreisfreie Städte</b>							
661	Aschaffenburg, Stadt .....	135	27	.	.	.	-
662	Schweinfurt, Stadt .....	.	-	.	-	.	-
663	Würzburg, Stadt .....	.	14	.	.	-	-
<b>Landkreise</b>							
671	Aschaffenburg, Landkreis .....	1 841	319	313	890	.	.
672	Bad Kissingen .....	4 824	550	639	1 683	1 065	887
673	Rhön-Grabfeld .....	2 920	360	541	.	886	.
674	Haßberge .....	4 569	394	665	1 528	1 204	778
675	Kitzingen .....	4 896	221	634	1 572	988	1 481
676	Miltenberg .....	2 703	219	.	913	871	.
677	Main-Spessart .....	3 257	305	607	641	602	1 102
678	Schweinfurt, Landkreis .....	5 329	244	490	907	1 610	2 078
679	Würzburg, Landkreis .....	5 821	230	486	1 514	1 020	2 571
	<b>Unterfranken</b>	<b>36 438</b>	<b>2 883</b>	<b>4 864</b>	<b>10 617</b>	<b>8 577</b>	<b>9 497</b>
<b>Regierungsbezirk Schwaben</b>							
<b>Kreisfreie Städte</b>							
761	Augsburg, Stadt .....	593	43	.	.	.	-
762	Kaufbeuren, Stadt .....	449	56	.	213	.	-
763	Kempten (Allgäu), Stadt .....	960	128	321	.	.	-
764	Memmingen, Stadt .....	1 018	94	112	453	359	-
<b>Landkreise</b>							
771	Aichach-Friedberg .....	16 237	462	1 250	5 035	4 816	4 674
772	Augsburg, Landkreis .....	13 980	884	1 852	5 077	3 562	2 605
773	Dillingen an der Donau .....	15 751	403	942	3 817	5 842	4 747
774	Günzburg .....	13 088	751	1 537	4 794	3 514	2 492
775	Neu-Ulm .....	6 501	266	617	2 333	2 376	909
776	Lindau (Bodensee) .....	5 731	1 235	1 916	2 345	235	-
777	Ostallgäu .....	29 402	3 145	7 168	14 049	3 087	1 953
778	Unterallgäu .....	30 601	1 806	5 653	14 051	5 969	3 122
779	Donau-Ries .....	18 301	644	1 447	6 361	5 808	4 041
780	Oberallgäu .....	19 176	3 818	6 115	8 031	898	314
	<b>Schwaben</b>	<b>171 788</b>	<b>13 735</b>	<b>29 077</b>	<b>67 061</b>	<b>37 058</b>	<b>24 857</b>



**17. Haltungen von männlichen Rindern im Alter von mehr als 1 Jahr in den kreisfreien Städten  
und Landkreisen Bayerns am 3. Mai 2020 nach Bestandsgrößen**

Reg. schl.	Regionale Einheit	Insgesamt	davon Bestand von ... männlichen Rindern				
			1 bis 9	10 bis 19	20 bis 49	50 bis 99	100 und mehr
<b>Zusammenstellung nach Regierungsbezirken</b>							
1	Oberbayern .....	5 701	4 364	616	468	191	62
2	Niederbayern .....	3 171	1 953	492	460	202	64
3	Oberpfalz .....	2 267	1 605	394	214	43	11
4	Oberfranken .....	1 155	892	151	91	17	4
5	Mittelfranken .....	1 767	1 181	315	195	53	23
6	Unterfranken .....	1 092	774	128	130	38	22
7	Schwaben .....	3 790	2 933	365	323	115	54
	<b>Bayern</b>	<b>18 943</b>	<b>13 702</b>	<b>2 461</b>	<b>1 881</b>	<b>659</b>	<b>240</b>
<b>Regierungsbezirk Oberbayern</b>							
<b>Kreisfreie Städte</b>							
161	Ingolstadt, Stadt .....	15	8	4	2	1	-
162	München, Landeshauptstadt ....	8	6	-	2	-	-
163	Rosenheim, Stadt .....	13	9	3	1	-	-
<b>Landkreise</b>							
171	Altötting .....	255	167	45	34	9	-
172	Berchtesgadener Land .....	220	196	17	6	1	-
173	Bad Tölz-Wolfratshausen .....	355	332	18	4	1	-
174	Dachau .....	212	102	43	41	17	9
175	Ebersberg .....	155	127	9	11	6	2
176	Eichstätt .....	116	86	20	8	1	1
177	Erding .....	529	246	106	108	51	18
178	Freising .....	205	123	37	25	16	4
179	Fürstenfeldbruck .....	116	58	12	24	12	10
180	Garmisch-Partenkirchen .....	236	226	8	-	2	-
181	Landsberg am Lech .....	270	224	19	15	7	5
182	Miesbach .....	278	263	11	4	-	-
183	Mühldorf am Inn .....	501	273	110	78	33	7
184	München, Landkreis .....	56	48	3	2	1	2
185	Neuburg-Schrobenhausen .....	187	124	28	27	8	-
186	Pfaffenhofen an der Ilm .....	161	113	27	14	6	1
187	Rosenheim, Landkreis .....	602	561	24	13	4	-
188	Starnberg .....	88	79	4	3	1	1
189	Traunstein .....	568	465	50	41	10	2
190	Weilheim-Schongau .....	555	528	18	5	4	-
	<b>Oberbayern</b>	<b>5 701</b>	<b>4 364</b>	<b>616</b>	<b>468</b>	<b>191</b>	<b>62</b>
<b>Regierungsbezirk Niederbayern</b>							
<b>Kreisfreie Städte</b>							
261	Landshut, Stadt .....	12	7	3	2	-	-
262	Passau, Stadt .....	12	11	-	-	1	-
263	Straubing, Stadt .....	1	1	-	-	-	-
<b>Landkreise</b>							
271	Deggendorf .....	278	199	35	29	14	1
272	Freyung-Grafenau .....	259	235	17	7	-	-
273	Kelheim .....	119	65	22	22	9	1
274	Landshut, Landkreis .....	485	189	95	113	64	24
275	Passau, Landkreis .....	482	357	52	51	17	5
276	Regen .....	286	247	25	13	-	1
277	Rottal-Inn .....	772	352	183	152	68	17
278	Straubing-Bogen .....	259	203	32	21	3	-
279	Dingolfing-Landau .....	206	87	28	50	26	15
	<b>Niederbayern</b>	<b>3 171</b>	<b>1 953</b>	<b>492</b>	<b>460</b>	<b>202</b>	<b>64</b>

**17. Haltungen von männlichen Rindern im Alter von mehr als 1 Jahr in den kreisfreien Städten  
und Landkreisen Bayerns am 3. Mai 2020 nach Bestandsgrößen**

Reg. schl.	Regionale Einheit	Insgesamt	davon Bestand von ... männlichen Rindern				
			1 bis 9	10 bis 19	20 bis 49	50 bis 99	100 und mehr
<b>Regierungsbezirk Oberpfalz</b>							
<b>Kreisfreie Städte</b>							
361	Amberg, Stadt .....	15	9	1	4	-	1
362	Regensburg, Stadt .....	1	-	-	1	-	-
363	Weiden in der Oberpfalz, Stadt .....	15	13	1	1	-	-
<b>Landkreise</b>							
371	Amberg-Sulzbach .....	262	190	44	21	6	1
372	Cham .....	602	424	106	63	7	2
373	Neumarkt in der Oberpfalz .....	222	157	39	20	5	1
374	Neustadt an der Waldnaab .....	295	220	46	25	3	1
375	Regensburg, Landkreis .....	241	155	47	28	9	2
376	Schwandorf .....	379	274	59	33	10	3
377	Tirschenreuth .....	235	163	51	18	3	-
	<b>Oberpfalz</b>	<b>2 267</b>	<b>1 605</b>	<b>394</b>	<b>214</b>	<b>43</b>	<b>11</b>
<b>Regierungsbezirk Oberfranken</b>							
<b>Kreisfreie Städte</b>							
461	Bamberg, Stadt .....	-	-	-	-	-	-
462	Bayreuth, Stadt .....	9	7	-	2	-	-
463	Coburg, Stadt .....	3	2	1	-	-	-
464	Hof, Stadt .....	10	8	2	-	-	-
<b>Landkreise</b>							
471	Bamberg, Landkreis .....	144	115	11	15	2	1
472	Bayreuth, Landkreis .....	198	168	14	13	2	1
473	Coburg, Landkreis .....	80	56	14	9	1	-
474	Forchheim .....	97	81	9	3	3	1
475	Hof, Landkreis .....	237	181	41	14	1	-
476	Kronach .....	63	50	6	6	1	-
477	Kulmbach .....	125	89	19	16	1	-
478	Lichtenfels .....	77	55	12	7	2	1
479	Wunsiedel im Fichtelgebirge .....	112	80	22	6	4	-
	<b>Oberfranken</b>	<b>1 155</b>	<b>892</b>	<b>151</b>	<b>91</b>	<b>17</b>	<b>4</b>
<b>Regierungsbezirk Mittelfranken</b>							
<b>Kreisfreie Städte</b>							
561	Ansbach, Stadt .....	31	19	7	3	1	1
562	Erlangen, Stadt .....	10	7	2	1	-	-
563	Fürth, Stadt .....	10	8	-	2	-	-
564	Nürnberg, Stadt .....	7	4	1	1	1	-
565	Schwabach, Stadt .....	5	4	1	-	-	-
<b>Landkreise</b>							
571	Ansbach, Landkreis .....	681	425	131	90	23	12
572	Erlangen-Höchstadt .....	60	46	9	4	1	-
573	Fürth, Landkreis .....	80	53	19	6	2	-
574	Nürnberger Land .....	128	107	14	6	1	-
575	Neustadt an der Aisch-Bad Windsheim ....	283	189	46	32	12	4
576	Roth .....	177	132	23	17	4	1
577	Weißenburg-Gunzenhausen .....	295	187	62	33	8	5
	<b>Mittelfranken</b>	<b>1 767</b>	<b>1 181</b>	<b>315</b>	<b>195</b>	<b>53</b>	<b>23</b>

**17. Haltungen von männlichen Rindern im Alter von mehr als 1 Jahr in den kreisfreien Städten  
und Landkreisen Bayerns am 3. Mai 2020 nach Bestandsgrößen**

Reg. schl.	Regionale Einheit	Insgesamt	davon Bestand von ... männlichen Rindern				
			1 bis 9	10 bis 19	20 bis 49	50 bis 99	100 und mehr
<b>Regierungsbezirk Unterfranken</b>							
<b>Kreisfreie Städte</b>							
661	Aschaffenburg, Stadt .....	6	4	2	-	-	-
662	Schweinfurt, Stadt .....	3	3	-	-	-	-
663	Würzburg, Stadt .....	6	5	-	1	-	-
<b>Landkreise</b>							
671	Aschaffenburg, Landkreis .....	126	105	13	6	-	2
672	Bad Kissingen .....	169	131	22	15	1	-
673	Rhön-Grabfeld .....	107	87	10	6	3	1
674	Haßberge .....	126	96	11	15	3	1
675	Kitzingen .....	89	53	16	12	6	2
676	Miltenberg .....	100	81	6	8	3	2
677	Main-Spessart .....	128	96	15	11	2	4
678	Schweinfurt, Landkreis .....	117	57	19	27	10	4
679	Würzburg, Landkreis .....	115	56	14	29	10	6
	<b>Unterfranken</b>	<b>1 092</b>	<b>774</b>	<b>128</b>	<b>130</b>	<b>38</b>	<b>22</b>
<b>Regierungsbezirk Schwaben</b>							
<b>Kreisfreie Städte</b>							
761	Augsburg, Stadt .....	15	9	2	2	2	-
762	Kaufbeuren, Stadt .....	9	8	1	-	-	-
763	Kempten (Allgäu), Stadt .....	22	21	1	-	-	-
764	Memmingen, Stadt .....	22	18	3	-	-	1
<b>Landkreise</b>							
771	Aichach-Friedberg .....	281	148	40	62	24	7
772	Augsburg, Landkreis .....	309	238	27	31	7	6
773	Dillingen an der Donau .....	270	130	41	56	29	14
774	Günzburg .....	330	228	43	39	13	7
775	Neu-Ulm .....	146	89	31	18	4	4
776	Lindau (Bodensee) .....	157	152	4	1	-	-
777	Ostallgäu .....	666	627	30	5	3	1
778	Unterallgäu .....	641	564	48	23	5	1
779	Donau-Ries .....	350	159	71	80	28	12
780	Oberallgäu .....	572	542	23	6	-	1
	<b>Schwaben</b>	<b>3 790</b>	<b>2 933</b>	<b>365</b>	<b>323</b>	<b>115</b>	<b>54</b>

**18. Bestand an männlichen Rindern im Alter von mehr als 1 Jahr in den kreisfreien Städten  
und Landkreisen Bayerns am 3. Mai 2020 nach Bestandsgrößen**

Reg. schl.	Regionale Einheit	Insgesamt	davon Bestand von ... männlichen Rindern				
			1 bis 9	10 bis 19	20 bis 49	50 bis 99	100 und mehr
<b>Zusammenstellung nach Regierungsbezirken</b>							
1	Oberbayern .....	57 600	11 597	8 361	14 272	13 550	9 820
2	Niederbayern .....	50 456	6 086	6 704	14 156	13 850	9 660
3	Oberpfalz .....	21 387	5 480	5 369	6 151	2 909	1 478
4	Oberfranken .....	9 211	2 674	1 985	2 694	1 157	701
5	Mittelfranken .....	21 663	4 171	4 327	5 722	3 492	3 951
6	Unterfranken .....	14 670	2 152	1 742	3 830	2 836	4 110
7	Schwaben .....	39 157	7 228	5 005	10 234	7 870	8 820
	<b>Bayern</b>	<b>214 144</b>	<b>39 388</b>	<b>33 493</b>	<b>57 059</b>	<b>45 664</b>	<b>38 450</b>
<b>Regierungsbezirk Oberbayern</b>							
<b>Kreisfreie Städte</b>							
161	Ingolstadt, Stadt .....	202	18	61	.	.	-
162	München, Landeshauptstadt .....	77	.	-	.	-	-
163	Rosenheim, Stadt .....	108	.	43	.	-	-
<b>Landkreise</b>							
171	Altötting .....	2 653	533	569	935	616	-
172	Berchtesgadener Land .....	914	463	213	.	.	-
173	Bad Tölz-Wolfratshausen .....	1 153	718	240	.	.	-
174	Dachau .....	4 749	333	596	1 301	1 240	1 279
175	Ebersberg .....	1 501	287	.	356	439	.
176	Eichstätt .....	926	273	278	.	.	.
177	Erding .....	11 991	796	1 447	3 327	3 644	2 777
178	Freising .....	3 454	436	480	783	1 171	584
179	Fürstenfeldbruck .....	3 751	135	169	885	796	1 766
180	Garmisch-Partenkirchen .....	802	536	.	.	.	-
181	Landsberg am Lech .....	2 864	628	248	465	498	1 025
182	Miesbach .....	861	579	153	129	-	-
183	Mühldorf am Inn .....	8 089	1 020	1 539	2 228	2 381	921
184	München, Landkreis .....	822	119	50	.	.	.
185	Neuburg-Schrobenhausen .....	2 175	430	379	787	579	-
186	Pfaffenhofen an der Ilm .....	1 671	.	368	393	431	.
187	Rosenheim, Landkreis .....	2 209	1 218	309	395	287	-
188	Starnberg .....	568	191	.	100	.	.
189	Traunstein .....	4 224	1 286	699	1 348	.	.
190	Weilheim-Schongau .....	1 836	1 199	247	149	241	-
	<b>Oberbayern</b>	<b>57 600</b>	<b>11 597</b>	<b>8 361</b>	<b>14 272</b>	<b>13 550</b>	<b>9 820</b>
<b>Regierungsbezirk Niederbayern</b>							
<b>Kreisfreie Städte</b>							
261	Landshut, Stadt .....	128	.	44	.	-	-
262	Passau, Stadt .....	.	.	-	-	.	-
263	Straubing, Stadt .....	.	.	-	-	-	-
<b>Landkreise</b>							
271	Deggendorf .....	2 909	579	461	837	.	.
272	Freyung-Grafenau .....	939	538	211	190	.	-
273	Kelheim .....	1 962	.	292	673	602	.
274	Landshut, Landkreis .....	13 394	722	1 310	3 495	4 341	3 526
275	Passau, Landkreis .....	5 116	983	743	1 540	1 149	701
276	Regen .....	1 477	608	317	.	-	.
277	Rottal-Inn .....	15 601	1 409	2 508	4 693	4 881	2 110
278	Straubing-Bogen .....	1 822	592	442	630	158	-
279	Dingolfing-Landau .....	6 995	346	376	1 650	1 782	2 841
	<b>Niederbayern</b>	<b>50 456</b>	<b>6 086</b>	<b>6 704</b>	<b>14 156</b>	<b>13 850</b>	<b>9 660</b>

**18. Bestand an männlichen Rindern im Alter von mehr als 1 Jahr in den kreisfreien Städten  
und Landkreisen Bayerns am 3. Mai 2020 nach Bestandsgrößen**

Reg. schl.	Regionale Einheit	Insgesamt	davon Bestand von ... männlichen Rindern				
			1 bis 9	10 bis 19	20 bis 49	50 bis 99	100 und mehr
<b>Regierungsbezirk Oberpfalz</b>							
<b>Kreisfreie Städte</b>							
361	Amberg, Stadt .....	.	38	.	87	-	.
362	Regensburg, Stadt .....	.	-	-	.	-	-
363	Weiden in der Oberpfalz, Stadt .....	60	.	.	.	-	-
<b>Landkreise</b>							
371	Amberg-Sulzbach .....	2 360	649	597	.	440	.
372	Cham .....	5 565	1 472	1 448	1 837	.	.
373	Neumarkt in der Oberpfalz .....	2 100	.	530	620	349	.
374	Neustadt an der Waldnaab .....	2 380	736	647	677	.	.
375	Regensburg, Landkreis .....	2 855	627	.	746	531	.
376	Schwandorf .....	3 769	883	848	1 019	656	363
377	Tirschenreuth .....	1 983	548	673	568	194	-
	<b>Oberpfalz</b>	<b>21 387</b>	<b>5 480</b>	<b>5 369</b>	<b>6 151</b>	<b>2 909</b>	<b>1 478</b>
<b>Regierungsbezirk Oberfranken</b>							
<b>Kreisfreie Städte</b>							
461	Bamberg, Stadt .....	-	-	-	-	-	-
462	Bayreuth, Stadt .....	59	.	-	.	-	-
463	Coburg, Stadt .....	18	.	.	-	-	-
464	Hof, Stadt .....	51	.	.	-	-	-
<b>Landkreise</b>							
471	Bamberg, Landkreis .....	1 284	364	147	454	.	.
472	Bayreuth, Landkreis .....	1 336	481	175	412	.	.
473	Coburg, Landkreis .....	680	.	194	270	.	-
474	Forchheim .....	744	205	103	.	184	.
475	Hof, Landkreis .....	1 549	531	542	.	.	-
476	Kronach .....	488	165	.	152	.	-
477	Kulmbach .....	1 032	.	260	446	.	-
478	Lichtenfels .....	870	153	163	203	.	.
479	Wunsiedel im Fichtelgebirge .....	1 100	308	286	195	311	-
	<b>Oberfranken</b>	<b>9 211</b>	<b>2 674</b>	<b>1 985</b>	<b>2 694</b>	<b>1 157</b>	<b>701</b>
<b>Regierungsbezirk Mittelfranken</b>							
<b>Kreisfreie Städte</b>							
561	Ansbach, Stadt .....	428	81	101	.	.	.
562	Erlangen, Stadt .....	75	27	.	.	-	-
563	Fürth, Stadt .....	88	.	-	.	-	-
564	Nürnberg, Stadt .....	118	15	.	.	.	-
565	Schwabach, Stadt .....	25	.	.	-	-	-
<b>Landkreise</b>							
571	Ansbach, Landkreis .....	9 753	1 572	1 786	2 599	1 582	2 214
572	Erlangen-Höchstadt .....	454	146	.	121	.	-
573	Fürth, Landkreis .....	793	198	276	.	.	-
574	Nürnberger Land .....	753	347	.	169	.	-
575	Neustadt an der Aisch-Bad Windsheim ....	3 718	.	643	975	762	.
576	Roth .....	1 657	429	318	525	.	.
577	Weißenburg-Gunzenhausen .....	3 801	663	848	964	535	791
	<b>Mittelfranken</b>	<b>21 663</b>	<b>4 171</b>	<b>4 327</b>	<b>5 722</b>	<b>3 492</b>	<b>3 951</b>

**18. Bestand an männlichen Rindern im Alter von mehr als 1 Jahr in den kreisfreien Städten  
und Landkreisen Bayerns am 3. Mai 2020 nach Bestandsgrößen**

Reg. schl.	Regionale Einheit	Insgesamt	davon Bestand von ... männlichen Rindern				
			1 bis 9	10 bis 19	20 bis 49	50 bis 99	100 und mehr
<b>Regierungsbezirk Unterfranken</b>							
<b>Kreisfreie Städte</b>							
661	Aschaffenburg, Stadt .....	35	.	.	-	-	-
662	Schweinfurt, Stadt .....	.	.	-	-	-	-
663	Würzburg, Stadt .....	.	16	-	.	-	-
<b>Landkreise</b>							
671	Aschaffenburg, Landkreis .....	851	243	181	.	-	.
672	Bad Kissingen .....	1 211	.	327	426	.	-
673	Rhön-Grabfeld .....	903	225	132	.	231	.
674	Haßberge .....	1 219	268	.	453	237	g
675	Kitzingen .....	1 542	.	222	355	428	.
676	Miltenberg .....	1 123	194	.	233	256	.
677	Main-Spessart .....	1 829	.	195	385	.	876
678	Schweinfurt, Landkreis .....	2 835	202	246	727	729	931
679	Würzburg, Landkreis .....	3 080	197	185	902	716	1 080
	<b>Unterfranken</b>	<b>14 670</b>	<b>2 152</b>	<b>1 742</b>	<b>3 830</b>	<b>2 836</b>	<b>4 110</b>
<b>Regierungsbezirk Schwaben</b>							
<b>Kreisfreie Städte</b>							
761	Augsburg, Stadt .....	265	29	.	.	.	-
762	Kaufbeuren, Stadt .....	38	.	.	-	-	-
763	Kempten (Allgäu), Stadt .....	63	.	.	-	-	-
764	Memmingen, Stadt .....	178	36	.	-	-	.
<b>Landkreise</b>							
771	Aichach-Friedberg .....	5 920	483	555	2 088	1 671	1 123
772	Augsburg, Landkreis .....	3 185	618	348	892	505	822
773	Dillingen an der Donau .....	7 133	384	618	1 787	1 885	2 459
774	Günzburg .....	4 384	663	593	1 187	856	1 085
775	Neu-Ulm .....	2 445	260	450	570	306	859
776	Lindau (Bodensee) .....	364	298	.	.	-	-
777	Ostallgäu .....	2 377	1 319	389	.	184	.
778	Unterallgäu .....	3 059	1 331	628	632	.	.
779	Donau-Ries .....	8 020	588	976	2 659	1 982	1 815
780	Oberallgäu .....	1 726	1 145	314	.	-	.
	<b>Schwaben</b>	<b>39 157</b>	<b>7 228</b>	<b>5 005</b>	<b>10 234</b>	<b>7 870</b>	<b>8 820</b>

### 19. Rinderbestände in den Regierungsbezirken Bayerns

Lfd. Nr.	Rinderrassen	Rinder insgesamt	Haltungen mit			
			Kälbern bis einschließlich 8 Monate		Jungrindern von mehr als 8 Monaten bis einschließlich 1 Jahr	
			männlich	weiblich	männlich	weiblich
<b>Bayern</b>						
1	<b>Milchnutzungsrasen</b>	<b>186 079</b>	<b>5 504</b>	<b>21 998</b>	<b>1 986</b>	<b>11 103</b>
	davon:					
2	Holstein-Schwarzbunt .....	157 771	4 507	18 757	1 507	9 442
3	Holstein-Rotbunt .....	18 066	597	2 134	235	1 085
4	Kreuzung Milchrind mit Milchrind .....	7 054	233	791	166	399
5	Angler .....	310	6	33	3	15
6	Deutsches Schwarzbuntes Niederungs- rind .....	1 610	91	137	52	74
7	Sonstige Milchnutzungsrasen .....	1 268	70	146	23	88
8	<b>Fleischnutzungsrasen</b>	<b>150 553</b>	<b>13 146</b>	<b>12 800</b>	<b>11 767</b>	<b>9 365</b>
	davon:					
9	Kreuzung Fleischrind mit Fleischrind .....	60 396	5 317	5 298	5 499	4 679
10	Limousin .....	14 086	1 225	1 221	1 167	792
11	Charolais .....	13 232	1 113	1 082	831	550
12	Fleischfleckvieh .....	12 376	795	628	1 686	1 078
13	Deutsche Angus (DA) .....	20 713	2 266	2 178	1 084	945
14	Galloway .....	4 856	377	341	239	205
15	Highland .....	6 768	443	426	309	288
16	Büffel/Bisons .....	741	32	21	37	41
17	Sonstige Fleischnutzungsrasen .....	17 385	1 578	1 605	915	787
18	<b>Doppelnutzungsrasen (Milch/Fleisch)</b>	<b>2 627 180</b>	<b>205 698</b>	<b>316 791</b>	<b>91 748</b>	<b>158 418</b>
	davon:					
19	Fleckvieh .....	2 255 022	184 460	273 502	83 201	137 733
20	Braunvieh .....	210 498	6 014	22 421	1 307	10 325
21	Kreuzung Fleischrind mit Milchrind .....	59 210	6 550	8 571	3 362	4 395
22	Doppelnutzung Rotbunt .....	590	.	.	.	.
23	Sonstige Rassen .....	74 592	6 232	9 712	2 599	4 690
24	Gelbvieh .....	7 481	749	797	295	317
25	Vorderwälder .....	44	.	.	.	.
26	Sonstige Doppelnutzungsrasen .....	19 743	1 649	1 720	964	933

<sup>1)</sup> Nicht abgekalbt.

am 3. Mai 2020 nach Nutzungsrichtungen und Rinderrassen

noch: Haltungen mit				Kühe	Lfd. Nr.
Rindern von mehr als 1 Jahr bis unter 2 Jahre		Rindern 2 Jahre und älter			
männlich	weiblich <sup>1)</sup>	männlich	weiblich <sup>1)</sup>		
<b>4 086</b>	<b>32 163</b>	<b>567</b>	<b>12 017</b>	<b>96 655</b>	1
3 202	27 310	434	10 165	82 447	2
434	3 237	78	1 206	9 060	3
334	1 126	.	.	3 557	4
5	54	.	.	167	5
71	232	11	112	830	6
40	204	14	89	594	7
<b>26 739</b>	<b>26 852</b>	<b>6 127</b>	<b>8 530</b>	<b>35 227</b>	8
11 320	13 557	1 106	3 790	9 830	9
2 599	2 299	504	785	3 494	10
3 404	1 897	354	661	3 340	11
3 079	3 044	137	665	1 264	12
2 749	2 710	907	865	7 009	13
583	510	520	316	1 765	14
626	672	922	440	2 642	15
85	67	91	47	320	16
2 294	2 096	1 586	961	5 563	17
<b>168 068</b>	<b>455 394</b>	<b>8 557</b>	<b>166 721</b>	<b>1 055 785</b>	18
151 133	394 120	5 472	139 303	886 098	19
2 433	32 595	564	17 608	117 231	20
6 350	11 666	489	3 198	14 629	21
41	102	.	38	.	22
4 921	12 845	694	4 753	28 146	23
706	1 117	.	.	2 878	24
11	11	.	.	.	25
2 473	2 938	1 191	1 342	6 533	26



### 19. Rinderbestände in den Regierungsbezirken Bayerns

Lfd. Nr.	Rinderrassen	Rinder insgesamt	Haltungen mit			
			Kälbern bis einschließlich 8 Monate		Jungrindern von mehr als 8 Monaten bis einschließlich 1 Jahr	
			männlich	weiblich	männlich	weiblich
<b>Oberbayern</b>						
1	<b>Milchnutzungsrassen</b>	<b>30 406</b>	<b>850</b>	<b>3 699</b>	<b>272</b>	<b>1 812</b>
	davon:					
2	Holstein-Schwarzbunt .....	24 898	665	3 048	191	1 492
3	Holstein-Rotbunt .....	3 076	100	375	30	195
4	Kreuzung Milchrind mit Milchrind .....	1 490	36	171	40	78
5	Angler .....	173	.	.	.	.
6	Deutsches Schwarzbuntes Niederungs- rind .....	440	.	.	.	.
7	Sonstige Milchnutzungsrassen .....	329	24	37	6	24
8	<b>Fleischnutzungsrassen</b>	<b>35 291</b>	<b>3 081</b>	<b>2 922</b>	<b>2 823</b>	<b>2 257</b>
	davon:					
9	Kreuzung Fleischrind mit Fleischrind .....	14 187	1 311	1 234	1 326	1 175
10	Limousin .....	2 857	236	247	244	145
11	Charolais .....	3 659	299	265	242	133
12	Fleischfleckvieh .....	2 332	176	122	344	253
13	Deutsche Angus (DA) .....	4 906	513	512	283	207
14	Galloway .....	1 330	.	.	62	73
15	Highland .....	1 609	111	111	64	68
16	Büffel/Bisons .....	297	.	.	22	24
17	Sonstige Fleischnutzungsrassen .....	4 114	337	332	236	179
18	<b>Doppelnutzungsrassen (Milch/Fleisch)</b>	<b>819 195</b>	<b>59 862</b>	<b>101 386</b>	<b>22 837</b>	<b>49 248</b>
	davon:					
19	Fleckvieh .....	752 406	55 054	93 764	20 872	45 579
20	Braunvieh .....	25 669	776	2 645	162	1 174
21	Kreuzung Fleischrind mit Milchrind .....	14 201	1 651	2 085	741	1 072
22	Doppelnutzung Rotbunt .....	133	.	.	.	.
23	Sonstige Rassen .....	16 009	1 375	1 913	528	988
24	Gelbvieh .....	160	9	6	.	.
25	Vorderwälder .....	13	.	.	-	-
26	Sonstige Doppelnutzungsrassen .....	10 604	985	962	526	420

<sup>1)</sup> Nicht abgekalbt.

am 3. Mai 2020 nach Nutzungsrichtungen und Rinderrassen

noch: Haltungen mit				Kühe	Lfd. Nr.
Rindern von mehr als 1 Jahr bis unter 2 Jahre		Rindern 2 Jahre und älter			
männlich	weiblich <sup>1)</sup>	männlich	weiblich <sup>1)</sup>		
<b>551</b>	<b>5 461</b>	<b>105</b>	<b>1 955</b>	<b>15 701</b>	1
423	4 488	76	1 573	12 942	2
53	568	14	218	1 523	3
44	252	9	93	767	4
.	.	.	.	92	5
.	.	.	.	239	6
14	60	.	.	138	7
<b>6 363</b>	<b>6 025</b>	<b>1 711</b>	<b>2 016</b>	<b>8 093</b>	8
2 383	3 155	352	879	2 372	9
614	435	107	159	670	10
1 240	414	85	143	838	11
561	628	23	126	99	12
646	600	286	248	1 611	13
165	136	142	87	474	14
158	155	214	104	624	15
27	26	32	19	141	16
569	476	470	251	1 264	17
<b>45 176</b>	<b>142 743</b>	<b>3 694</b>	<b>54 858</b>	<b>339 391</b>	18
40 779	131 763	2 209	50 059	312 327	19
460	3 916	188	2 108	14 240	20
1 394	2 814	.	.	3 393	21
8	.	.	.	.	22
1 205	2 781	240	1 052	5 927	23
8	40	.	.	49	24
3	.	-	-	.	25
1 319	1 405	850	744	3 393	26

## 19. Rinderbestände in den Regierungsbezirken Bayerns

Lfd. Nr.	Rinderrassen	Rinder insgesamt	Haltungen mit			
			Kälbern bis einschließlich 8 Monate		Jungrindern von mehr als 8 Monaten bis einschließlich 1 Jahr	
			männlich	weiblich	männlich	weiblich
<b>Niederbayern</b>						
01	<b>Milchnutzungsrassen</b>	<b>7 907</b>	<b>285</b>	<b>869</b>	<b>128</b>	<b>389</b>
	davon:					
02	Holstein-Schwarzbunt .....	5 986	206	691	72	290
03	Holstein-Rotbunt .....	1 059	36	94	15	56
04	Kreuzung Milchrind mit Milchrind .....	476	22	53	16	21
05	Angler .....	.	.	.	.	.
06	Deutsches Schwarzbuntes Niederungs- rind .....	243	16	24	.	7
07	Sonstige Milchnutzungsrassen .....	.	.	.	.	.
08	<b>Fleischnutzungsrassen</b>	<b>22 922</b>	<b>1 771</b>	<b>1 534</b>	<b>2 379</b>	<b>1 267</b>
	davon:					
09	Kreuzung Fleischrind mit Fleischrind .....	9 527	765	566	1 270	646
10	Limousin .....	1 743	141	132	142	86
11	Charolais .....	3 048	272	269	169	105
12	Fleischfleckvieh .....	2 038	70	53	441	109
13	Deutsche Angus (DA) .....	2 025	188	195	126	126
14	Galloway .....	872	64	60	43	35
15	Highland .....	1 314	79	75	65	59
16	Büffel/Bisons .....	105	8	3	5	3
17	Sonstige Fleischnutzungsrassen .....	2 250	184	181	118	98
18	<b>Doppelnutzungsrassen (Milch/Fleisch)</b>	<b>399 708</b>	<b>44 380</b>	<b>43 337</b>	<b>23 725</b>	<b>22 435</b>
	davon:					
19	Fleckvieh .....	384 082	42 522	41 702	22 450	21 472
20	Braunvieh .....	1 146	154	113	.	.
21	Kreuzung Fleischrind mit Milchrind .....	7 528	974	829	727	507
22	Doppelnutzung Rotbunt .....	80	8	5	.	.
23	Sonstige Rassen .....	5 365	606	565	319	327
24	Gelbvieh .....	61	4	.	.	.
25	Vorderwälder .....	.	.	.	.	.
26	Sonstige Doppelnutzungsrassen .....	1 446	112	123	126	71

<sup>1)</sup> Nicht abgekalbt.

**am 3. Mai 2020 nach Nutzungsrichtungen und Rinderrassen**

noch: Haltungen mit				Kühe	Lfd. Nr.
Rindern von mehr als 1 Jahr bis unter 2 Jahre		Rindern 2 Jahre und älter			
männlich	weiblich <sup>1)</sup>	männlich	weiblich <sup>1)</sup>		
<b>321</b>	<b>1 209</b>	<b>36</b>	<b>404</b>	<b>4 266</b>	1
196	935	24	305	3 267	2
55	153	8	48	594	3
46	60	.	.	230	4
-	.	.	.	.	5
17	41	.	19	97	6
7	.	.	.	.	7
<b>5 373</b>	<b>3 865</b>	<b>930</b>	<b>1 333</b>	<b>4 470</b>	8
2 625	1 917	131	588	1 019	9
373	313	71	131	354	10
750	451	103	177	752	11
822	376	7	59	101	12
274	279	77	77	683	13
98	89	104	43	336	14
120	138	175	105	498	15
8	11	17	12	38	16
303	291	245	141	689	17
<b>42 825</b>	<b>63 912</b>	<b>971</b>	<b>19 941</b>	<b>138 182</b>	18
40 629	61 309	794	19 279	133 925	19
66	131	.	.	492	20
1 279	1 376	42	273	1 521	21
.	.	-	.	43	22
628	844	75	248	1 753	23
.	.	.	.	18	24
-	-	-	-	-	25
207	243	53	81	430	26

### 19. Rinderbestände in den Regierungsbezirken Bayerns

Lfd. Nr.	Rinderrassen	Rinder insgesamt	Haltungen mit			
			Kälbern bis einschließlich 8 Monate		Jungrindern von mehr als 8 Monaten bis einschließlich 1 Jahr	
			männlich	weiblich	männlich	weiblich
<b>Oberpfalz</b>						
01	<b>Milchnutzungsrassen</b>	<b>12 723</b>	<b>473</b>	<b>1 565</b>	<b>173</b>	<b>809</b>
	davon:					
02	Holstein-Schwarzbunt .....	10 605	368	1 325	124	681
03	Holstein-Rotbunt .....	1 182	42	146	22	60
04	Kreuzung Milchrind mit Milchrind .....	565	40	66	14	34
05	Angler .....	.	-	-	-	-
06	Deutsches Schwarzbuntes Niederungs- rind .....	.	15	16	.	.
07	Sonstige Milchnutzungsrassen .....	.	8	12	.	.
08	<b>Fleischnutzungsrassen</b>	<b>15 753</b>	<b>1 605</b>	<b>1 496</b>	<b>925</b>	<b>881</b>
	davon:					
09	Kreuzung Fleischrind mit Fleischrind .....	5 530	551	542	397	353
10	Limousin .....	2 100	218	235	112	142
11	Charolais .....	1 099	130	104	58	63
12	Fleischfleckvieh .....	832	75	41	81	69
13	Deutsche Angus (DA) .....	2 487	300	265	108	92
14	Galloway .....	510	.	.	.	.
15	Highland .....	628	41	48	31	24
16	Büffel/Bisons .....	79	.	.	.	.
17	Sonstige Fleischnutzungsrassen .....	2 488	246	217	111	115
18	<b>Doppelnutzungsrassen (Milch/Fleisch)</b>	<b>374 842</b>	<b>24 265</b>	<b>48 958</b>	<b>8 530</b>	<b>24 984</b>
	davon:					
19	Fleckvieh .....	365 520	23 480	47 929	8 156	24 384
20	Braunvieh .....	841	52	105	25	47
21	Kreuzung Fleischrind mit Milchrind .....	4 649	406	560	196	331
22	Doppelnutzung Rotbunt .....	.	4	9	.	.
23	Sonstige Rassen .....	3 193	291	321	121	178
24	Gelbvieh .....	126	9	14	.	.
25	Vorderwälder .....	.	-	-	-	-
26	Sonstige Doppelnutzungsrassen .....	434	23	20	24	37

<sup>1)</sup> Nicht abgekalbt.

**am 3. Mai 2020 nach Nutzungsrichtungen und Rinderrassen**

noch: Haltungen mit				Kühe	Lfd. Nr.
Rindern von mehr als 1 Jahr bis unter 2 Jahre		Rindern 2 Jahre und älter			
männlich	weiblich <sup>1)</sup>	männlich	weiblich <sup>1)</sup>		
<b>474</b>	<b>2 305</b>	<b>70</b>	<b>781</b>	<b>6 073</b>	1
356	1 925	56	641	5 129	2
45	209	5	86	567	3
56	110	9	28	208	4
-	-	-	-	.	5
.	.	-	.	111	6
.	.	-	.	.	7
<b>2 066</b>	<b>2 544</b>	<b>833</b>	<b>892</b>	<b>4 511</b>	8
767	1 147	136	400	1 237	9
240	318	103	105	627	10
143	147	42	72	340	11
139	195	.	.	188	12
316	326	164	82	834	13
67	47	50	31	192	14
53	58	98	40	235	15
7	9	.	.	34	16
334	297	221	123	824	17
<b>17 190</b>	<b>71 441</b>	<b>754</b>	<b>23 677</b>	<b>155 043</b>	18
16 215	69 773	615	23 161	151 807	19
46	151	7	43	365	20
553	884	60	258	1 401	21
.	21	-	8	29	22
300	501	44	167	1 270	23
6	23	7	8	49	24
.	-	-	-	-	25
67	88	21	32	122	26

### 19. Rinderbestände in den Regierungsbezirken Bayerns

Lfd. Nr.	Rinderrassen	Rinder insgesamt	Haltungen mit			
			Kälbern bis einschließlich 8 Monate		Jungrindern von mehr als 8 Monaten bis einschließlich	
			männlich	weiblich	männlich	weiblich
<b>Oberfranken</b>						
01	<b>Milchnutzungsrassen</b>	<b>8 196</b>	<b>370</b>	<b>912</b>	<b>173</b>	<b>458</b>
	davon:					
02	Holstein-Schwarzbunt .....	6 792	294	759	125	384
03	Holstein-Rotbunt .....	740	29	85	25	48
04	Kreuzung Milchrind mit Milchrind .....	495	35	51	.	.
05	Angler .....	.	-	.	-	-
06	Deutsches Schwarzbuntes Niederungs- rind ....	146	.	.	.	.
07	Sonstige Milchnutzungsrassen .....	.	.	.	-	-
08	<b>Fleischnutzungsrassen</b>	<b>10 980</b>	<b>991</b>	<b>1 005</b>	<b>701</b>	<b>696</b>
	davon:					
09	Kreuzung Fleischrind mit Fleischrind .....	2 842	255	234	234	261
10	Limousin .....	717	50	77	49	42
11	Charolais .....	496	35	41	24	33
12	Fleischfleckvieh .....	842	54	54	113	122
13	Deutsche Angus (DA) .....	3 125	369	375	127	123
14	Galloway .....	570	.	.	.	.
15	Highland .....	936	64	55	64	41
16	Büffel/Bisons .....	50	.	.	.	.
17	Sonstige Fleischnutzungsrassen .....	1 402	121	136	62	49
18	<b>Doppelnutzungsrassen (Milch/Fleisch)</b>	<b>192 539</b>	<b>13 182</b>	<b>25 162</b>	<b>3 163</b>	<b>12 795</b>
	davon:					
19	Fleckvieh .....	183 256	12 379	24 128	2 773	12 243
20	Braunvieh .....	397	17	37	5	.
21	Kreuzung Fleischrind mit Milchrind .....	3 186	366	441	161	214
22	Doppelnutzung Rotbunt .....	.	-	-	.	.
23	Sonstige Rassen .....	4 362	315	427	184	254
24	Gelbvieh .....	851	66	86	.	42
25	Vorderwälder .....	.	-	-	-	-
26	Sonstige Doppelnutzungsrassen .....	469	39	43	10	28

<sup>1)</sup> Nicht abgekalbt.

**am 3. Mai 2020 nach Nutzungsrichtungen und Rinderrassen**

noch: Haltungen mit				Kühe	Lfd. Nr.
Rindern von mehr als 1 Jahr bis unter 2 Jahre		Rindern 2 Jahre und älter			
männlich	weiblich <sup>1)</sup>	männlich	weiblich <sup>1)</sup>		
<b>341</b>	<b>1 318</b>	<b>32</b>	<b>497</b>	<b>4 095</b>	1
271	1 079	27	417	3 436	2
16	115	.	.	373	3
50	98	.	.	197	4
-	.	.	.	.	5
.	.	.	10	.	6
.	5	.	.	6	7
<b>1 255</b>	<b>1 758</b>	<b>542</b>	<b>630</b>	<b>3 402</b>	8
314	528	92	212	712	9
73	120	30	47	229	10
63	109	15	27	149	11
126	227	.	.	88	12
380	444	99	117	1 091	13
81	.	64	55	188	14
72	79	132	47	382	15
4	.	.	.	26	16
142	185	95	75	537	17
<b>6 612</b>	<b>36 284</b>	<b>429</b>	<b>13 386</b>	<b>81 526</b>	18
5 742	34 685	319	12 852	78 135	19
25	65	.	21	213	20
368	590	21	189	836	21
.	.	-	-	10	22
348	748	39	241	1 806	23
.	.	.	59	333	24
-	-	.	-	-	25
41	60	31	24	193	26



### 19. Rinderbestände in den Regierungsbezirken Bayerns

Lfd. Nr.	Rinderrassen	Rinder insgesamt	Haltungen mit			
			Kälbern bis einschließlich 8 Monate		Jungrindern von mehr als 8 Monaten bis einschließlich 1 Jahr	
			männlich	weiblich	männlich	weiblich
<b>Mittelfranken</b>						
01	<b>Milchnutzungsrassen</b>	<b>19 081</b>	<b>829</b>	<b>2 202</b>	<b>339</b>	<b>1 230</b>
	davon:					
02	Holstein-Schwarzbunt .....	17 394	743	2 014	293	1 133
03	Holstein-Rotbunt .....	909	48	86	26	55
04	Kreuzung Milchrind mit Milchrind .....	628	31	86	.	.
05	Angler .....	.	-	-	-	-
06	Deutsches Schwarzbuntes Niederungs- rind .....	.	7	8	.	.
07	Sonstige Milchnutzungsrassen .....	.	-	8	-	.
08	<b>Fleischnutzungsrassen</b>	<b>18 692</b>	<b>1 354</b>	<b>1 367</b>	<b>1 558</b>	<b>1 409</b>
	davon:					
09	Kreuzung Fleischrind mit Fleischrind .....	7 125	411	383	649	628
10	Limousin .....	2 896	242	241	235	216
11	Charolais .....	1 739	182	190	107	84
12	Fleischfleckvieh .....	2 230	85	65	316	216
13	Deutsche Angus (DA) .....	2 444	259	269	123	147
14	Galloway .....	.	17	24	15	6
15	Highland .....	302	15	12	16	17
16	Büffel/Bisons .....	.	-	-	-	-
17	Sonstige Fleischnutzungsrassen .....	1 699	143	183	97	95
18	<b>Doppelnutzungsrassen (Milch/Fleisch)</b>	<b>241 438</b>	<b>18 711</b>	<b>30 044</b>	<b>9 522</b>	<b>15 713</b>
	davon:					
19	Fleckvieh .....	227 644	17 446	28 352	8 791	14 777
20	Braunvieh .....	576	40	39	.	.
21	Kreuzung Fleischrind mit Milchrind .....	4 666	532	687	331	358
22	Doppelnutzung Rotbunt .....	.	4	17	.	.
23	Sonstige Rassen .....	4 743	383	562	241	296
24	Gelbvieh .....	2 601	232	315	75	139
25	Vorderwälder .....	.	-	-	-	-
26	Sonstige Doppelnutzungsrassen .....	1 084	74	72	57	101

<sup>1)</sup> Nicht abgekalbt.

**am 3. Mai 2020 nach Nutzungsrichtungen und Rinderrassen**

noch: Haltungen mit				Kühe	Lfd. Nr.
Rindern von mehr als 1 Jahr bis unter 2 Jahre		Rindern 2 Jahre und älter			
männlich	weiblich <sup>1)</sup>	männlich	weiblich <sup>1)</sup>		
<b>643</b>	<b>3 400</b>	<b>62</b>	<b>1 124</b>	<b>9 252</b>	1
564	3 110	47	1 049	8 441	2
39	185	.	.	417	3
33	86	-	25	314	4
-	-	-	-	.	5
.	.	-	7	.	6
.	.	.	.	13	7
<b>3 308</b>	<b>4 038</b>	<b>541</b>	<b>1 067</b>	<b>4 050</b>	8
1 666	1 959	121	429	879	9
360	489	79	176	858	10
228	281	32	63	572	11
556	671	32	163	126	12
248	346	84	92	876	13
.	.	.	16	.	14
20	43	44	18	117	15
.	.	.	-	.	16
205	217	110	110	539	17
<b>16 379</b>	<b>43 935</b>	<b>730</b>	<b>14 522</b>	<b>91 882</b>	18
14 926	41 379	581	13 776	87 616	19
47	104	.	.	233	20
536	981	17	216	1 008	21
.	.	-	7	56	22
458	761	43	271	1 728	23
195	414	.	.	1 035	24
.	.	-	-	-	25
210	269	47	48	206	26

### 19. Rinderbestände in den Regierungsbezirken Bayerns

Lfd. Nr.	Rinderrassen	Rinder insgesamt	Haltungen mit			
			Kälbern bis einschließlich 8 Monate		Jungrindern von mehr als 8 Monaten bis einschließlich 1 Jahr	
			männlich	weiblich	männlich	weiblich
<b>Unterfranken</b>						
01	<b>Milchnutzungsrassen</b>	<b>14 271</b>	<b>469</b>	<b>1 723</b>	<b>174</b>	<b>962</b>
	davon:					
02	Holstein-Schwarzbunt .....	13 049	409	1 616	149	896
03	Holstein-Rotbunt .....	740	24	65	16	51
04	Kreuzung Milchrind mit Milchrind .....	279	23	24	.	.
05	Angler .....	9	-	.	-	.
06	Deutsches Schwarzbuntes Niederungs- rind .....	152	10	14	-	.
07	Sonstige Milchnutzungsrassen .....	42	3	.	.	.
08	<b>Fleischnutzungsrassen</b>	<b>19 215</b>	<b>2 067</b>	<b>1 776</b>	<b>1 564</b>	<b>868</b>
	davon:					
09	Kreuzung Fleischrind mit Fleischrind .....	7 306	820	687	730	368
10	Limousin .....	2 043	241	194	168	68
11	Charolais .....	1 702	115	124	141	80
12	Fleischfleckvieh .....	2 659	278	234	277	149
13	Deutsche Angus (DA) .....	2 035	261	205	92	64
14	Galloway .....	.	.	.	.	.
15	Highland .....	624	59	44	13	16
16	Büffel/Bisons .....	.	.	.	.	.
17	Sonstige Fleischnutzungsrassen .....	2 334	238	254	126	104
18	<b>Doppelnutzungsrassen (Milch/Fleisch)</b>	<b>76 292</b>	<b>10 293</b>	<b>7 374</b>	<b>5 420</b>	<b>3 748</b>
	davon:					
19	Fleckvieh .....	65 790	9 083	6 272	4 767	3 281
20	Braunvieh .....	256	19	25	10	.
21	Kreuzung Fleischrind mit Milchrind .....	2 736	372	294	249	176
22	Doppelnutzung Rotbunt .....	36	.	.	-	.
23	Sonstige Rassen .....	3 087	320	352	198	130
24	Gelbvieh .....	3 632	.	.	147	123
25	Vorderwälder .....	-	-	-	-	-
26	Sonstige Doppelnutzungsrassen .....	755	70	56	49	23

1) Nicht abgekalbt.

**am 3. Mai 2020 nach Nutzungsrichtungen und Rinderrassen**

noch: Haltungen mit				Kühe	Lfd. Nr.
Rindern von mehr als 1 Jahr bis unter 2 Jahre		Rindern 2 Jahre und älter			
männlich	weiblich <sup>1)</sup>	männlich	weiblich <sup>1)</sup>		
<b>400</b>	<b>2 564</b>	<b>52</b>	<b>950</b>	<b>6 977</b>	1
329	2 379	38	867	6 366	2
30	136	5	44	369	3
32	30	.	.	137	4
-	.	-	.	5	5
4	15	.	.	82	6
5	.	.	5	18	7
<b>3 648</b>	<b>2 717</b>	<b>598</b>	<b>964</b>	<b>5 013</b>	8
1 600	1 140	80	366	1 515	9
383	313	76	92	508	10
451	232	40	105	414	11
549	416	51	124	581	12
281	235	63	91	743	13
30	48	.	.	.	14
58	61	86	34	253	15
9	13	.	.	.	16
287	259	155	117	794	17
<b>9 533</b>	<b>10 987</b>	<b>439</b>	<b>4 126</b>	<b>24 372</b>	18
8 091	9 485	262	3 616	20 933	19
18	43	.	12	115	20
523	468	.	.	515	21
4	5	-	.	12	22
361	371	36	135	1 184	23
393	499	80	215	1 382	24
-	-	-	-	-	25
143	116	33	34	231	26

### 19. Rinderbestände in den Regierungsbezirken Bayerns

Lfd. Nr.	Rinderrassen	Rinder insgesamt	Haltungen mit			
			Kälbern bis einschließlich 8 Monate		Jungrindern von mehr als 8 Monaten bis einschließlich 1 Jahr	
			männlich	weiblich	männlich	weiblich
<b>Schwaben</b>						
01	<b>Milchnutzungsrassen</b>	<b>93 495</b>	<b>2 228</b>	<b>11 028</b>	<b>727</b>	<b>5 443</b>
	davon:					
02	Holstein-Schwarzbunt .....	79 047	1 822	9 304	553	4 566
03	Holstein-Rotbunt .....	10 360	318	1 283	101	620
04	Kreuzung Milchrind mit Milchrind .....	3 121	46	340	55	198
05	Angler .....	73	3	8	.	4
06	Deutsches Schwarzbuntes Niederungs- rind .....	271	10	14	.	12
07	Sonstige Milchnutzungsrassen .....	623	29	79	6	43
08	<b>Fleischnutzungsrassen</b>	<b>27 700</b>	<b>2 277</b>	<b>2 700</b>	<b>1 817</b>	<b>1 987</b>
	davon:					
09	Kreuzung Fleischrind mit Fleischrind .....	13 879	1 204	1 652	893	1 248
10	Limousin .....	1 730	97	95	217	93
11	Charolais .....	1 489	80	89	90	52
12	Fleischfleckvieh .....	1 443	57	59	114	160
13	Deutsche Angus (DA) .....	3 691	376	357	225	186
14	Galloway .....	893	69	57	.	38
15	Highland .....	1 355	74	81	56	63
16	Büffel/Bisons .....	122	11	8	.	-
17	Sonstige Fleischnutzungsrassen .....	3 098	309	302	165	147
18	<b>Doppelnutzungsrassen (Milch/Fleisch)</b>	<b>523 166</b>	<b>35 005</b>	<b>60 530</b>	<b>18 551</b>	<b>29 495</b>
	davon:					
19	Fleckvieh .....	276 324	24 496	31 355	15 392	15 997
20	Braunvieh .....	181 613	4 956	19 457	1 007	8 985
21	Kreuzung Fleischrind mit Milchrind .....	22 244	2 249	3 675	957	1 737
22	Doppelnutzung Rotbunt .....	126	7	19	.	.
23	Sonstige Rassen .....	37 833	2 942	5 572	1 008	2 517
24	Gelbvieh .....	50	.	.	.	.
25	Vorderwälder .....	25	.	.	.	.
26	Sonstige Doppelnutzungsrassen .....	4 951	346	444	172	253

<sup>1)</sup> Nicht abgekalbt.

**am 3. Mai 2020 nach Nutzungsrichtungen und Rinderrassen**

noch: Haltungen mit				Kühe	Lfd. Nr.
Rindern von mehr als 1 Jahr bis unter 2 Jahre		Rindern 2 Jahre und älter			
männlich	weiblich <sup>1)</sup>	männlich	weiblich <sup>1)</sup>		
<b>1 356</b>	<b>15 906</b>	<b>210</b>	<b>6 306</b>	<b>50 291</b>	1
1 063	13 394	166	5 313	42 866	2
196	1 871	31	723	5 217	3
73	490	6	209	1 704	4
.	.	.	.	35	5
.	.	.	18	153	6
8	102	.	.	316	7
<b>4 726</b>	<b>5 905</b>	<b>972</b>	<b>1 628</b>	<b>5 688</b>	8
1 965	3 711	194	916	2 096	9
556	311	38	75	248	10
529	263	37	74	275	11
326	531	9	106	81	12
604	480	134	158	1 171	13
.	.	87	.	324	14
145	138	173	92	533	15
.	.	10	.	44	16
454	371	290	144	916	17
<b>30 353</b>	<b>86 092</b>	<b>1 540</b>	<b>36 211</b>	<b>225 389</b>	18
24 751	45 726	692	16 560	101 355	19
1 771	28 185	357	15 322	101 573	20
1 697	4 553	118	1 303	5 955	21
.	20	-	.	.	22
1 621	6 839	217	2 639	14 478	23
13	5	-	-	12	24
.	7	-	.	.	25
486	757	156	379	1 958	26

## 20. Haltungen mit Rindern zur Milchnutzung in den kreisfreien Städten

Reg. schl.	Regionale Einheit	Zusammen	Haltungen mit		
			Holstein-Schwarzbunt	Holstein-Rotbunt	Kreuzung Milchrind mit Milchrind
<b>Zusammenstellung nach Regierungsbezirken</b>					
1	Oberbayern .....	1 791	1 297	529	561
2	Niederbayern .....	706	478	228	207
3	Oberpfalz .....	739	544	175	216
4	Oberfranken .....	502	378	133	164
5	Mittelfranken .....	645	528	174	180
6	Unterfranken .....	354	277	124	108
7	Schwaben .....	3 368	2 827	1 541	1 066
	<b>Bayern</b>	<b>8 105</b>	<b>6 329</b>	<b>2 904</b>	<b>2 502</b>
<b>Regierungsbezirk Oberbayern</b>					
<b>Kreisfreie Städte</b>					
161	Ingolstadt, Stadt .....	2	-	-	2
162	München, Landeshauptstadt .....	-	-	-	-
163	Rosenheim, Stadt .....	10	8	4	3
<b>Landkreise</b>					
171	Altötting .....	35	25	5	12
172	Berchtesgadener Land .....	84	68	26	17
173	Bad Tölz-Wolfratshausen .....	99	67	18	36
174	Dachau .....	57	36	20	20
175	Ebersberg .....	62	48	23	25
176	Eichstätt .....	28	22	7	6
177	Erding .....	85	49	17	35
178	Freising .....	39	26	14	15
179	Fürstenfeldbruck .....	20	9	5	9
180	Garmisch-Partenkirchen .....	60	51	19	15
181	Landsberg am Lech .....	156	124	71	54
182	Miesbach .....	55	29	15	20
183	Mühldorf am Inn .....	88	63	18	24
184	München, Landkreis .....	18	13	9	4
185	Neuburg-Schrobenhausen .....	49	37	9	16
186	Pfaffenhofen an der Ilm .....	33	23	10	10
187	Rosenheim, Landkreis .....	287	203	78	82
188	Starnberg .....	28	19	7	13
189	Traunstein .....	139	96	28	35
190	Weilheim-Schongau .....	357	281	126	108
	<b>Oberbayern</b>	<b>1 791</b>	<b>1 297</b>	<b>529</b>	<b>561</b>
<b>Regierungsbezirk Niederbayern</b>					
<b>Kreisfreie Städte</b>					
261	Landshut, Stadt .....	1	1	-	1
262	Passau, Stadt .....	4	4	1	2
263	Straubing, Stadt .....	-	-	-	-
<b>Landkreise</b>					
271	Deggendorf .....	46	41	12	9
272	Freyung-Grafenau .....	89	60	36	22
273	Kelheim .....	27	19	6	7
274	Landshut, Landkreis .....	68	39	17	20
275	Passau, Landkreis .....	205	153	76	57
276	Regen .....	74	40	27	22
277	Rottal-Inn .....	111	65	34	46
278	Straubing-Bogen .....	46	35	7	11
279	Dingolfing-Landau .....	35	21	12	10
	<b>Niederbayern</b>	<b>706</b>	<b>478</b>	<b>228</b>	<b>207</b>

und Landkreisen Bayerns am 3. Mai 2020

noch: Haltungen mit			Reg. schl.
Angler	Deutsches Schwarzbuntes Niederungsrind	Sonstige Milchnutzungsrasen	

**Zusammenstellung nach Regierungsbezirken**

20	151	69	1
3	86	18	2
1	100	25	3
2	41	10	4
1	33	14	5
3	21	15	6
24	124	128	7
<b>54</b>	<b>556</b>	<b>279</b>	

**Regierungsbezirk Oberbayern**

-	-	-	161
-	-	-	162
-	1	-	163
-	4	1	171
2	7	8	172
-	6	2	173
1	8	1	174
-	5	-	175
-	3	1	176
2	8	3	177
-	3	2	178
1	-	2	179
-	4	2	180
1	7	12	181
-	3	3	182
-	17	2	183
-	1	1	184
1	7	1	185
-	1	1	186
5	31	4	187
1	2	4	188
2	16	5	189
4	17	14	190
<b>20</b>	<b>151</b>	<b>69</b>	

**Regierungsbezirk Niederbayern**

-	-	-	261
-	-	-	262
-	-	-	263
-	5	-	271
-	21	3	272
-	5	1	273
1	13	3	274
1	18	6	275
1	4	4	276
-	8	-	277
-	10	1	278
-	2	-	279
<b>3</b>	<b>86</b>	<b>18</b>	



## 20. Haltungen mit Rindern zur Milchnutzung in den kreisfreien Städten

Reg. schl.	Regionale Einheit	Zusammen	Haltungen mit		
			Holstein-Schwarzbunt	Holstein-Rotbunt	Kreuzung Milchrind mit Milchrind
<b>Regierungsbezirk Oberpfalz</b>					
<b>Kreisfreie Städte</b>					
361	Amberg, Stadt .....	3	3	1	1
362	Regensburg, Stadt .....	-	-	-	-
363	Weiden in der Oberpfalz, Stadt .....	7	5	4	4
<b>Landkreise</b>					
371	Amberg-Weizsäckchen .....	114	88	39	32
372	Cham .....	109	71	17	22
373	Neumarkt in der Oberpfalz .....	95	75	22	34
374	Neustadt an der Waldnaab .....	125	90	24	43
375	Regensburg, Landkreis .....	59	43	13	14
376	Schwandorf .....	124	87	22	43
377	Tirschenreuth .....	103	82	33	23
	<b>Oberpfalz</b>	<b>739</b>	<b>544</b>	<b>175</b>	<b>216</b>
<b>Regierungsbezirk Oberfranken</b>					
<b>Kreisfreie Städte</b>					
461	Bamberg, Stadt .....	-	-	-	-
462	Bayreuth, Stadt .....	3	2	1	-
463	Coburg, Stadt .....	2	2	-	-
464	Hof, Stadt .....	7	5	3	3
<b>Landkreise</b>					
471	Bamberg, Landkreis .....	58	47	25	15
472	Bayreuth, Landkreis .....	81	65	19	24
473	Coburg, Landkreis .....	57	44	16	19
474	Forchheim .....	33	23	6	13
475	Hof, Landkreis .....	121	91	43	44
476	Kronach .....	19	10	3	9
477	Kulmbach .....	60	42	12	17
478	Lichtenfels .....	33	26	4	13
479	Wunsiedel im Fichtelgebirge .....	28	21	1	7
	<b>Oberfranken</b>	<b>502</b>	<b>378</b>	<b>133</b>	<b>164</b>
<b>Regierungsbezirk Mittelfranken</b>					
<b>Kreisfreie Städte</b>					
561	Ansbach, Stadt .....	10	10	-	3
562	Erlangen, Stadt .....	7	5	3	1
563	Fürth, Stadt .....	6	6	2	-
564	Nürnberg, Stadt .....	2	2	1	2
565	Schwabach, Stadt .....	4	3	2	2
<b>Landkreise</b>					
571	Ansbach, Landkreis .....	273	231	75	74
572	Erlangen-Höchstadt .....	20	19	7	7
573	Fürth, Landkreis .....	33	25	7	8
574	Nürnberger Land .....	49	35	18	19
575	Neustadt an der Aisch-Bad Windsheim .....	121	102	32	31
576	Roth .....	64	48	12	15
577	Weißenburg-Gunzenhausen .....	56	42	15	18
	<b>Mittelfranken</b>	<b>645</b>	<b>528</b>	<b>174</b>	<b>180</b>

**und Landkreisen Bayerns am 3. Mai 2020**

noch: Haltungen mit			Reg. schl.
Angler	Deutsches Schwarzbuntes Niederungsrind	Sonstige Milchnutzungsrasen	
<b>Regierungsbezirk Oberpfalz</b>			
-	-	-	361
-	-	-	362
-	1	-	363
-	12	3	371
-	24	5	372
-	13	1	373
-	14	5	374
-	12	4	375
-	15	2	376
1	9	5	377
<b>1</b>	<b>100</b>	<b>25</b>	
<b>Regierungsbezirk Oberfranken</b>			
-	-	-	461
-	1	-	462
-	-	-	463
-	-	-	464
-	2	-	471
-	9	1	472
1	6	2	473
1	1	2	474
-	7	2	475
-	1	-	476
-	10	2	477
-	2	1	478
-	2	-	479
<b>2</b>	<b>41</b>	<b>10</b>	
<b>Regierungsbezirk Mittelfranken</b>			
-	1	-	561
-	-	-	562
-	-	-	563
-	-	1	564
-	1	-	565
-	11	5	571
-	-	-	572
-	1	-	573
1	3	1	574
-	5	4	575
-	7	2	576
-	4	1	577
<b>1</b>	<b>33</b>	<b>14</b>	

## 20. Haltungen mit Rindern zur Milchnutzung in den kreisfreien Städten

Reg. schl.	Regionale Einheit	Zusammen	Haltungen mit		
			Holstein-Schwarzbunt	Holstein-Rotbunt	Kreuzung Milchrind mit Milchrind
<b>Regierungsbezirk Unterfranken</b>					
<b>Kreisfreie Städte</b>					
661	Aschaffenburg, Stadt .....	2	2	1	1
662	Schweinfurt, Stadt .....	1	1	1	1
663	Würzburg, Stadt .....	1	-	1	-
<b>Landkreise</b>					
671	Aschaffenburg, Landkreis .....	10	8	5	3
672	Bad Kissingen .....	62	54	28	27
673	Rhön-Grabfeld .....	37	27	11	10
674	Haßberge .....	68	63	27	21
675	Kitzingen .....	50	42	12	9
676	Miltenberg .....	26	20	9	5
677	Main-Spessart .....	22	11	8	4
678	Schweinfurt, Landkreis .....	31	23	5	11
679	Würzburg, Landkreis .....	44	26	16	16
	<b>Unterfranken</b>	<b>354</b>	<b>277</b>	<b>124</b>	<b>108</b>
<b>Regierungsbezirk Schwaben</b>					
<b>Kreisfreie Städte</b>					
761	Augsburg, Stadt .....	4	3	1	2
762	Kaufbeuren, Stadt .....	16	15	7	7
763	Kempten (Allgäu), Stadt .....	40	36	15	11
764	Memmingen, Stadt .....	29	25	11	16
<b>Landkreise</b>					
771	Aichach-Friedberg .....	80	47	19	32
772	Augsburg, Landkreis .....	167	135	66	49
773	Dillingen an der Donau .....	70	48	15	22
774	Günzburg .....	183	147	74	62
775	Neu-Ulm .....	98	78	45	33
776	Lindau (Bodensee) .....	199	160	85	56
777	Ostallgäu .....	958	829	460	308
778	Unterallgäu .....	898	813	501	272
779	Donau-Ries .....	102	71	30	46
780	Oberallgäu .....	524	420	212	150
	<b>Schwaben</b>	<b>3 368</b>	<b>2 827</b>	<b>1 541</b>	<b>1 066</b>

**und Landkreisen Bayerns am 3. Mai 2020**

noch: Haltungen mit			Reg. schl.
Angler	Deutsches Schwarzbuntes Niederungs- rind	Sonstige Milchnutzungs- rassen	

**Regierungsbezirk Unterfranken**

-	-	-	661
-	-	-	662
-	-	-	663
1	-	1	671
1	2	3	672
-	1	4	673
-	6	2	674
-	4	-	675
-	3	1	676
1	-	2	677
-	2	-	678
-	3	2	679
<b>3</b>	<b>21</b>	<b>15</b>	

**Regierungsbezirk Schwaben**

-	-	-	761
-	-	1	762
-	-	-	763
-	-	-	764
1	16	1	771
2	9	6	772
1	4	-	773
-	9	5	774
2	6	4	775
1	3	9	776
6	34	53	777
8	20	21	778
1	4	3	779
2	19	25	780
<b>24</b>	<b>124</b>	<b>128</b>	

## 21. Bestand an Rindern zur Milchnutzung in den kreisfreien Städten

Reg. schl.	Regionale Einheit	Zusammen	Haltungen mit		
			Holstein-Schwarzbunt	Holstein-Rotbunt	Kreuzung Milchrind mit Milchrind
<b>Zusammenstellung nach Regierungsbezirken</b>					
1	Oberbayern .....	30 406	24 898	3 076	1 490
2	Niederbayern .....	7 907	5 986	1 059	476
3	Oberpfalz .....	12 723	10 605	1 182	565
4	Oberfranken .....	8 196	6 792	740	495
5	Mittelfranken .....	19 081	17 394	909	628
6	Unterfranken .....	14 271	13 049	740	279
7	Schwaben .....	93 495	79 047	10 360	3 121
	<b>Bayern</b>	<b>186 079</b>	<b>157 771</b>	<b>18 066</b>	<b>7 054</b>
<b>Regierungsbezirk Oberbayern</b>					
<b>Kreisfreie Städte</b>					
161	Ingolstadt, Stadt .....	.	-	-	.
162	München, Landeshauptstadt .....	.	-	-	.
163	Rosenheim, Stadt .....	.	58	11	5
<b>Landkreise</b>					
171	Altötting .....	178	103	13	39
172	Berchtesgadener Land .....	1 491	1 291	86	41
173	Bad Tölz-Wolfratshausen .....	1 308	1 082	98	63
174	Dachau .....	760	610	73	49
175	Ebersberg .....	1 371	1 054	237	69
176	Eichstätt .....	235	201	15	13
177	Erding .....	739	479	64	60
178	Freising .....	720	603	41	28
179	Fürstenfeldbruck .....	36	14	6	12
180	Garmisch-Partenkirchen .....	690	569	72	40
181	Landsberg am Lech .....	3 331	2 625	405	178
182	Miesbach .....	672	468	165	32
183	Mühldorf am Inn .....	1 425	1 127	122	130
184	München, Landkreis .....	630	457	106	.
185	Neuburg-Schrobenhausen .....	868	696	86	56
186	Pfaffenhofen an der Ilm .....	534	458	24	.
187	Rosenheim, Landkreis .....	6 272	5 380	500	230
188	Starnberg .....	353	264	37	36
189	Traunstein .....	1 934	1 645	180	62
190	Weilheim-Schongau .....	6 780	5 714	735	230
	<b>Oberbayern</b>	<b>30 406</b>	<b>24 898</b>	<b>3 076</b>	<b>1 490</b>
<b>Regierungsbezirk Niederbayern</b>					
<b>Kreisfreie Städte</b>					
261	Landshut, Stadt .....	.	.	-	.
262	Passau, Stadt .....	.	.	.	.
263	Straubing, Stadt .....	-	-	-	-
<b>Landkreise</b>					
271	Deggendorf .....	332	260	47	20
272	Freyung-Grafenau .....	929	633	187	47
273	Kelheim .....	556	479	31	.
274	Landshut, Landkreis .....	1 367	1 168	90	62
275	Passau, Landkreis .....	2 138	1 550	389	115
276	Regen .....	505	309	74	56
277	Rottal-Inn .....	1 367	1 064	153	104
278	Straubing-Bogen .....	391	282	40	.
279	Dingolfing-Landau .....	305	231	.	26
	<b>Niederbayern</b>	<b>7 907</b>	<b>5 986</b>	<b>1 059</b>	<b>476</b>

und Landkreisen Bayerns am 3. Mai 2020

noch: Haltungen mit			Reg. schl.
Angler	Deutsches Schwarzbuntes Niederungsrind	Sonstige Milchnutzungsrasen	

**Zusammenstellung nach Regierungsbezirken**

173	440	329	1
.	243	.	2
.	.	.	3
.	146	.	4
.	.	.	5
9	152	42	6
73	271	623	7
<b>310</b>	<b>1 610</b>	<b>1 268</b>	

**Regierungsbezirk Oberbayern**

-	-	-	161
-	-	-	162
-	.	-	163
-	.	.	171
.	.	52	172
-	.	.	173
-	.	.	174
-	11	-	175
-	.	.	176
.	13	.	177
-	.	.	178
-	.	.	179
-	.	.	180
.	.	94	181
-	4	3	182
-	.	.	183
-	.	.	184
.	.	.	185
-	.	.	186
10	141	11	187
.	.	11	188
.	37	.	189
12	30	59	190
<b>173</b>	<b>440</b>	<b>329</b>	

**Regierungsbezirk Niederbayern**

-	-	-	261
-	-	-	262
-	-	-	263
-	5	-	271
-	55	7	272
-	32	.	273
.	30	.	274
.	.	56	275
.	11	.	276
-	46	-	277
-	36	.	278
-	.	-	279
.	<b>243</b>	.	

## 21. Bestand an Rindern zur Milchnutzung in den kreisfreien Städten

Reg. schl.	Regionale Einheit	Zusammen	Haltungen mit		
			Holstein-Schwarzbunt	Holstein-Rotbunt	Kreuzung Milchrind mit Milchrind
<b>Regierungsbezirk Oberpfalz</b>					
<b>Kreisfreie Städte</b>					
361	Amberg, Stadt .....	32	.	.	.
362	Regensburg, Stadt .....	-	-	-	-
363	Weiden in der Oberpfalz, Stadt .....	280	194	.	8
<b>Landkreise</b>					
371	Amberg-Weizsäckchen .....	3 585	3 220	262	76
372	Cham .....	727	.	74	36
373	Neumarkt in der Oberpfalz .....	3 041	2 689	176	.
374	Neustadt an der Waldnaab .....	1 111	857	111	102
375	Regensburg, Landkreis .....	1 002	866	76	21
376	Schwandorf .....	1 096	819	114	119
377	Tirschenreuth .....	1 849	1 465	291	70
	<b>Oberpfalz</b>	<b>12 723</b>	<b>10 605</b>	<b>1 182</b>	<b>565</b>
<b>Regierungsbezirk Oberfranken</b>					
<b>Kreisfreie Städte</b>					
461	Bamberg, Stadt .....	-	-	-	-
462	Bayreuth, Stadt .....	23	.	.	-
463	Coburg, Stadt .....	.	.	-	-
464	Hof, Stadt .....	.	18	4	.
<b>Landkreise</b>					
471	Bamberg, Landkreis .....	1 106	856	202	.
472	Bayreuth, Landkreis .....	943	769	70	77
473	Coburg, Landkreis .....	1 289	1 045	166	52
474	Forchheim .....	417	355	19	36
475	Hof, Landkreis .....	2 877	2 514	170	177
476	Kronach .....	175	151	.	13
477	Kulmbach .....	558	407	53	.
478	Lichtenfels .....	654	556	45	31
479	Wunsiedel im Fichtelgebirge .....	120	94	.	17
	<b>Oberfranken</b>	<b>8 196</b>	<b>6 792</b>	<b>740</b>	<b>495</b>
<b>Regierungsbezirk Mittelfranken</b>					
<b>Kreisfreie Städte</b>					
561	Ansbach, Stadt .....	344	327	-	.
562	Erlangen, Stadt .....	.	39	5	.
563	Fürth, Stadt .....	146	.	.	-
564	Nürnberg, Stadt .....	.	.	.	.
565	Schwabach, Stadt .....	.	.	.	.
<b>Landkreise</b>					
571	Ansbach, Landkreis .....	9 517	8 660	584	217
572	Erlangen-Höchstadt .....	794	712	30	52
573	Fürth, Landkreis .....	881	839	32	.
574	Nürnberger Land .....	1 249	1 150	46	46
575	Neustadt an der Aisch-Bad Windsheim .....	3 778	3 417	107	220
576	Roth .....	879	799	24	.
577	Weißenburg-Gunzenhausen .....	1 269	1 173	58	30
	<b>Mittelfranken</b>	<b>19 081</b>	<b>17 394</b>	<b>909</b>	<b>628</b>

**und Landkreisen Bayerns am 3. Mai 2020**

noch: Haltungen mit			Reg. schl.
Angler	Deutsches Schwarzbuntes Niederungs- rind	Sonstige Milchnutzungs- rassen	
<b>Regierungsbezirk Oberpfalz</b>			
-	-	-	361
-	-	-	362
-	.	-	363
-	18	9	371
-	67	.	372
-	37	.	373
-	33	8	374
-	29	10	375
-	.	.	376
.	.	7	377
.	.	.	.
<b>Regierungsbezirk Oberfranken</b>			
-	-	-	461
-	.	-	462
-	-	-	463
-	-	-	464
-	.	-	471
-	.	.	472
.	22	.	473
.	.	.	474
-	.	.	475
-	.	-	476
-	49	.	477
-	.	.	478
-	.	-	479
.	<b>146</b>	.	.
<b>Regierungsbezirk Mittelfranken</b>			
-	.	-	561
-	-	-	562
-	-	-	563
-	-	.	564
-	.	-	565
-	39	17	571
-	-	-	572
-	.	-	573
.	.	.	574
-	28	6	575
-	29	.	576
-	.	.	577
.	.	.	.



## 21. Bestand an Rindern zur Milchnutzung in den kreisfreien Städten

Reg. schl.	Regionale Einheit	Zusammen	Haltungen mit		
			Holstein-Schwarzbunt	Holstein-Rotbunt	Kreuzung Milchrind mit Milchrind
<b>Regierungsbezirk Unterfranken</b>					
<b>Kreisfreie Städte</b>					
661	Aschaffenburg, Stadt .....	.	.	.	.
662	Schweinfurt, Stadt .....	.	.	.	.
663	Würzburg, Stadt .....	.	.	.	.
<b>Landkreise</b>					
671	Aschaffenburg, Landkreis .....	518	483	20	.
672	Bad Kissingen .....	4 382	3 984	308	71
673	Rhön-Grabfeld .....	1 013	934	45	22
674	Haßberge .....	4 022	3 708	207	74
675	Kitzingen .....	1 416	1 346	48	16
676	Miltenberg .....	860	703	23	.
677	Main-Spessart .....	302	255	33	5
678	Schweinfurt, Landkreis .....	1 320	1 283	.	22
679	Würzburg, Landkreis .....	285	217	37	23
	<b>Unterfranken</b>	<b>14 271</b>	<b>13 049</b>	<b>740</b>	<b>279</b>
<b>Regierungsbezirk Schwaben</b>					
<b>Kreisfreie Städte</b>					
761	Augsburg, Stadt .....	14	8	.	.
762	Kaufbeuren, Stadt .....	551	454	68	.
763	Kempten (Allgäu), Stadt .....	728	616	83	29
764	Memmingen, Stadt .....	942	824	89	29
<b>Landkreise</b>					
771	Aichach-Friedberg .....	662	358	.	177
772	Augsburg, Landkreis .....	4 149	3 645	339	117
773	Dillingen an der Donau .....	673	549	74	29
774	Günzburg .....	4 783	4 094	498	137
775	Neu-Ulm .....	4 279	3 768	376	115
776	Lindau (Bodensee) .....	3 105	2 580	318	165
777	Ostallgäu .....	25 741	21 383	3 186	895
778	Unterallgäu .....	39 748	34 576	4 170	880
779	Donau-Ries .....	1 582	1 051	159	165
780	Oberallgäu .....	6 538	5 141	915	351
	<b>Schwaben</b>	<b>93 495</b>	<b>79 047</b>	<b>10 360</b>	<b>3 121</b>

**und Landkreisen Bayerns am 3. Mai 2020**

noch: Haltungen mit			Reg. schl.
Angler	Deutsches Schwarzbuntes Niederungs- rind	Sonstige Milchnutzungs- rassen	

**Regierungsbezirk Unterfranken**

-	-	-	661
-	-	-	662
-	-	-	663
.	-	.	671
.	.	11	672
.	.	.	673
-	.	.	674
-	6	-	675
-	.	.	676
.	.	.	677
-	.	.	678
-	.	.	679
<b>9</b>	<b>152</b>	<b>42</b>	

**Regierungsbezirk Schwaben**

-	-	-	761
-	-	.	762
-	-	-	763
-	-	-	764
.	36	.	771
.	28	.	772
.	.	-	773
-	16	38	774
.	8	.	775
.	.	32	776
12	51	214	777
15	44	63	778
.	.	.	779
.	.	75	780
<b>73</b>	<b>271</b>	<b>623</b>	

## 22. Haltungen mit Rindern zur Fleischnutzung in den kreisfreien Städten

Reg. schl.	Regionale Einheit	Zusammen	Haltungen mit		
			Kreuzung Fleischrind mit Fleischrind	Limousin	Charolais
<b>Zusammenstellung nach Regierungsbezirken</b>					
1	Oberbayern .....	3 089	2 096	237	226
2	Niederbayern .....	1 722	1 063	226	214
3	Oberpfalz .....	1 054	593	230	98
4	Oberfranken .....	722	394	80	52
5	Mittelfranken .....	941	579	232	135
6	Unterfranken .....	898	572	187	147
7	Schwaben .....	2 856	2 180	174	154
	<b>Bayern</b>	<b>11 282</b>	<b>7 477</b>	<b>1 366</b>	<b>1 026</b>
<b>Regierungsbezirk Oberbayern</b>					
<b>Kreisfreie Städte</b>					
161	Ingolstadt, Stadt .....	4	2	-	-
162	München, Landeshauptstadt .....	10	3	-	1
163	Rosenheim, Stadt .....	4	3	-	-
<b>Landkreise</b>					
171	Altötting .....	110	79	6	5
172	Berchtesgadener Land .....	120	93	3	4
173	Bad Tölz-Wolfratshausen .....	142	92	5	6
174	Dachau .....	105	70	14	14
175	Ebersberg .....	97	65	10	7
176	Eichstätt .....	78	42	6	12
177	Erding .....	292	214	44	33
178	Freising .....	133	84	23	10
179	Fürstenfeldbruck .....	75	55	18	18
180	Garmisch-Partenkirchen .....	131	86	4	2
181	Landsberg am Lech .....	174	121	13	20
182	Miesbach .....	114	58	5	5
183	Mühldorf am Inn .....	224	172	20	19
184	München, Landkreis .....	29	15	2	1
185	Neuburg-Schrobenhausen .....	93	53	10	6
186	Pfaffenhofen an der Ilm .....	92	41	8	9
187	Rosenheim, Landkreis .....	341	221	10	17
188	Starnberg .....	60	40	5	7
189	Traunstein .....	337	239	13	22
190	Weilheim-Schongau .....	324	248	18	8
	<b>Oberbayern</b>	<b>3 089</b>	<b>2 096</b>	<b>237</b>	<b>226</b>
<b>Regierungsbezirk Niederbayern</b>					
<b>Kreisfreie Städte</b>					
261	Landshut, Stadt .....	6	3	1	-
262	Passau, Stadt .....	8	3	3	1
263	Straubing, Stadt .....	1	-	-	-
<b>Landkreise</b>					
271	Deggendorf .....	157	79	28	19
272	Freyung-Grafenau .....	205	122	27	16
273	Kelheim .....	60	27	2	12
274	Landshut, Landkreis .....	226	158	32	30
275	Passau, Landkreis .....	299	179	40	47
276	Regen .....	179	101	25	9
277	Rottal-Inn .....	327	246	33	52
278	Straubing-Bogen .....	146	61	22	19
279	Dingolfing-Landau .....	108	84	13	9
	<b>Niederbayern</b>	<b>1 722</b>	<b>1 063</b>	<b>226</b>	<b>214</b>

und Landkreisen Bayerns am 3. Mai 2020

noch: Haltungen mit						Reg. schl.
Fleischfleckvieh	Deutsche Angus (DA)	Galloway	Highland	Büffel / Bisons	Sonstige Fleischnutzungsrasen	

**Zusammenstellung nach Regierungsbezirken**

320	347	158	210	20	684	1
192	219	133	151	11	367	2
124	160	60	69	10	256	3
114	176	60	90	7	136	4
224	175	41	47	2	210	5
205	142	68	62	5	255	6
215	282	105	147	12	587	7
<b>1 394</b>	<b>1 501</b>	<b>625</b>	<b>776</b>	<b>67</b>	<b>2 495</b>	

**Regierungsbezirk Oberbayern**

-	-	1	1	1	1	161
-	2	2	1	1	5	162
-	2	-	-	-	-	163
12	10	9	8	1	14	171
4	4	8	6	-	21	172
9	9	3	11	-	33	173
16	17	1	13	1	23	174
10	10	10	-	1	24	175
4	16	7	9	-	19	176
65	36	3	9	-	57	177
10	29	14	8	3	29	178
16	10	7	3	-	22	179
11	3	9	10	-	36	180
10	20	13	11	1	38	181
6	12	2	16	1	41	182
35	21	9	8	5	53	183
3	11	1	4	-	6	184
12	19	13	5	2	34	185
6	16	6	10	1	23	186
30	36	17	26	1	71	187
4	10	3	6	-	18	188
42	29	10	34	-	54	189
15	25	10	11	1	62	190
<b>320</b>	<b>347</b>	<b>158</b>	<b>210</b>	<b>20</b>	<b>684</b>	

**Regierungsbezirk Niederbayern**

-	-	-	-	-	3	261
-	2	2	1	-	-	262
-	-	-	1	1	1	263
22	25	33	16	2	32	271
12	29	9	20	4	47	272
4	4	5	10	-	16	273
47	25	8	17	1	45	274
15	25	18	20	2	76	275
8	22	23	24	-	31	276
55	32	20	20	1	65	277
13	44	10	14	-	32	278
16	11	5	8	-	19	279
<b>192</b>	<b>219</b>	<b>133</b>	<b>151</b>	<b>11</b>	<b>367</b>	

## 22. Haltungen mit Rindern zur Fleischnutzung in den kreisfreien Städten

Reg. schl.	Regionale Einheit	Zusammen	Haltungen mit		
			Kreuzung Fleischrind mit Fleischrind	Limousin	Charolais
<b>Regierungsbezirk Oberpfalz</b>					
<b>Kreisfreie Städte</b>					
361	Amberg, Stadt .....	6	4	2	1
362	Regensburg, Stadt .....	1	1	-	1
363	Weiden in der Oberpfalz, Stadt .....	8	5	-	1
<b>Landkreise</b>					
371	Amberg-Weizsach .....	135	80	20	18
372	Cham .....	273	164	66	17
373	Neumarkt in der Oberpfalz .....	106	47	16	7
374	Neustadt an der Waldnaab .....	134	80	35	12
375	Regensburg, Landkreis .....	116	58	19	17
376	Schwandorf .....	174	103	58	15
377	Tirschenreuth .....	101	51	14	9
	<b>Oberpfalz</b>	<b>1 054</b>	<b>593</b>	<b>230</b>	<b>98</b>
<b>Regierungsbezirk Oberfranken</b>					
<b>Kreisfreie Städte</b>					
461	Bamberg, Stadt .....	-	-	-	-
462	Bayreuth, Stadt .....	5	3	1	1
463	Coburg, Stadt .....	3	1	-	-
464	Hof, Stadt .....	4	3	1	1
<b>Landkreise</b>					
471	Bamberg, Landkreis .....	84	43	9	11
472	Bayreuth, Landkreis .....	141	72	20	15
473	Coburg, Landkreis .....	45	24	5	2
474	Forchheim .....	91	47	10	3
475	Hof, Landkreis .....	106	66	12	7
476	Kronach .....	74	35	12	1
477	Kulmbach .....	70	41	5	8
478	Lichtenfels .....	46	28	1	2
479	Wunsiedel im Fichtelgebirge .....	53	31	4	1
	<b>Oberfranken</b>	<b>722</b>	<b>394</b>	<b>80</b>	<b>52</b>
<b>Regierungsbezirk Mittelfranken</b>					
<b>Kreisfreie Städte</b>					
561	Ansbach, Stadt .....	17	10	6	6
562	Erlangen, Stadt .....	2	1	1	1
563	Fürth, Stadt .....	5	3	2	1
564	Nürnberg, Stadt .....	4	1	1	-
565	Schwabach, Stadt .....	1	-	-	-
<b>Landkreise</b>					
571	Ansbach, Landkreis .....	379	242	108	55
572	Erlangen-Höchstadt .....	34	20	11	3
573	Fürth, Landkreis .....	30	18	6	4
574	Nürnberger Land .....	98	66	13	11
575	Neustadt an der Aisch-Bad Windsheim ....	151	82	30	19
576	Roth .....	82	48	15	8
577	Weißenburg-Gunzenhausen .....	138	88	39	27
	<b>Mittelfranken</b>	<b>941</b>	<b>579</b>	<b>232</b>	<b>135</b>

und Landkreisen Bayerns am 3. Mai 2020

noch: Haltungen mit						Reg. schl.
Fleischfleckvieh	Deutsche Angus (DA)	Galloway	Highland	Büffel / Bisons	Sonstige Fleischnutzungsrasen	
<b>Regierungsbezirk Oberpfalz</b>						
1	-	1	-	-	4	361
-	-	-	-	-	-	362
1	2	-	1	-	1	363
20	16	5	10	1	41	371
23	44	15	15	3	33	372
16	25	9	12	1	31	373
21	11	4	6	1	47	374
16	17	11	11	1	34	375
15	25	12	10	-	36	376
11	20	3	4	3	29	377
<b>124</b>	<b>160</b>	<b>60</b>	<b>69</b>	<b>10</b>	<b>256</b>	
<b>Regierungsbezirk Oberfranken</b>						
-	-	-	-	-	-	461
1	1	-	1	-	1	462
-	1	-	1	-	-	463
2	-	-	-	-	-	464
8	14	9	9	1	24	471
21	38	14	21	-	25	472
7	3	8	9	1	9	473
14	21	6	13	1	16	474
19	26	10	5	1	24	475
13	22	5	7	-	12	476
12	28	6	7	2	7	477
7	9	1	14	-	6	478
10	13	1	3	1	12	479
<b>114</b>	<b>176</b>	<b>60</b>	<b>90</b>	<b>7</b>	<b>136</b>	
<b>Regierungsbezirk Mittelfranken</b>						
8	1	-	2	-	4	561
-	-	-	-	-	-	562
4	-	-	1	-	1	563
1	-	-	1	1	3	564
-	1	-	-	-	-	565
116	70	11	17	-	76	571
4	4	1	2	-	5	572
7	6	-	2	-	8	573
17	25	6	2	-	21	574
22	26	6	6	1	37	575
15	11	8	8	-	19	576
30	31	9	6	-	36	577
<b>224</b>	<b>175</b>	<b>41</b>	<b>47</b>	<b>2</b>	<b>210</b>	

## 22. Haltungen mit Rindern zur Fleischnutzung in den kreisfreien Städten

Reg. schl.	Regionale Einheit	Zusammen	Haltungen mit		
			Kreuzung Fleischrind mit Fleischrind	Limousin	Charolais
<b>Regierungsbezirk Unterfranken</b>					
<b>Kreisfreie Städte</b>					
661	Aschaffenburg, Stadt .....	7	3	-	-
662	Schweinfurt, Stadt .....	2	1	1	-
663	Würzburg, Stadt .....	2	1	-	-
<b>Landkreise</b>					
671	Aschaffenburg, Landkreis .....	130	65	35	18
672	Bad Kissingen .....	134	80	23	25
673	Rhön-Grabfeld .....	103	62	15	25
674	Haßberge .....	89	54	18	11
675	Kitzingen .....	53	37	6	5
676	Miltenberg .....	117	75	35	16
677	Main-Spessart .....	116	81	31	15
678	Schweinfurt, Landkreis .....	76	62	15	19
679	Würzburg, Landkreis .....	69	51	8	13
	<b>Unterfranken</b>	<b>898</b>	<b>572</b>	<b>187</b>	<b>147</b>
<b>Regierungsbezirk Schwaben</b>					
<b>Kreisfreie Städte</b>					
761	Augsburg, Stadt .....	14	8	1	1
762	Kaufbeuren, Stadt .....	7	2	1	1
763	Kempten (Allgäu), Stadt .....	20	16	3	1
764	Memmingen, Stadt .....	28	25	-	-
<b>Landkreise</b>					
771	Aichach-Friedberg .....	147	101	14	13
772	Augsburg, Landkreis .....	183	113	10	11
773	Dillingen an der Donau .....	176	116	18	15
774	Günzburg .....	262	176	36	31
775	Neu-Ulm .....	106	79	20	12
776	Lindau (Bodensee) .....	224	202	1	3
777	Ostallgäu .....	466	376	10	16
778	Unterallgäu .....	481	374	29	26
779	Donau-Ries .....	176	120	19	12
780	Oberallgäu .....	566	472	12	12
	<b>Schwaben</b>	<b>2 856</b>	<b>2 180</b>	<b>174</b>	<b>154</b>

und Landkreisen Bayerns am 3. Mai 2020

noch: Haltungen mit							Reg. schl.
Fleischfleckvieh	Deutsche Angus (DA)	Galloway	Highland	Büffel / Bisons	Sonstige Fleischnutzungsrasen		
<b>Regierungsbezirk Unterfranken</b>							
-	1	-	1	-	-	5	661
1	-	-	1	-	-	-	662
-	1	1	-	-	-	-	663
31	28	8	7	-	-	32	671
32	17	8	10	1	-	34	672
46	11	5	8	1	-	27	673
12	25	9	3	-	-	20	674
6	6	7	2	1	-	15	675
26	13	6	10	1	-	48	676
18	19	16	10	1	-	36	677
16	11	5	3	-	-	17	678
17	10	3	7	-	-	21	679
<b>205</b>	<b>142</b>	<b>68</b>	<b>62</b>	<b>5</b>		<b>255</b>	
<b>Regierungsbezirk Schwaben</b>							
2	1	1	3	1	-	4	761
-	2	1	-	-	-	3	762
2	-	1	-	-	-	3	763
-	-	-	-	-	-	5	764
27	28	2	12	1	-	28	771
12	36	9	13	1	-	49	772
33	48	8	13	1	-	35	773
36	63	12	16	2	-	59	774
12	18	6	6	-	-	24	775
1	3	5	4	-	-	33	776
14	18	19	22	-	-	110	777
26	21	17	24	2	-	94	778
40	35	12	5	3	-	35	779
10	9	12	29	1	-	105	780
<b>215</b>	<b>282</b>	<b>105</b>	<b>147</b>	<b>12</b>		<b>587</b>	



### 23. Bestand an Rindern zur Fleischnutzung in den kreisfreien Städten

Reg. schl.	Regionale Einheit	Zusammen	Haltungen mit		
			Kreuzung Fleischrind mit Fleischrind	Limousin	Charolais
<b>Zusammenstellung nach Regierungsbezirken</b>					
1	Oberbayern .....	35 291	14 187	2 857	3 659
2	Niederbayern .....	22 922	9 527	1 743	3 048
3	Oberpfalz .....	15 753	5 530	2 100	1 099
4	Oberfranken .....	10 980	2 842	717	496
5	Mittelfranken .....	18 692	7 125	2 896	1 739
6	Unterfranken .....	19 215	7 306	2 043	1 702
7	Schwaben .....	27 700	13 879	1 730	1 489
	<b>Bayern</b>	<b>150 553</b>	<b>60 396</b>	<b>14 086</b>	<b>13 232</b>
<b>Regierungsbezirk Oberbayern</b>					
<b>Kreisfreie Städte</b>					
161	Ingolstadt, Stadt .....	.	.	-	-
162	München, Landeshauptstadt .....	133	10	-	.
163	Rosenheim, Stadt .....	.	.	-	-
<b>Landkreise</b>					
171	Altötting .....	731	303	.	70
172	Berchtesgadener Land .....	546	302	11	40
173	Bad Tölz-Wolfratshausen .....	1 130	602	19	38
174	Dachau .....	2 051	870	190	202
175	Ebersberg .....	1 089	376	65	221
176	Eichstätt .....	912	423	30	51
177	Erding .....	4 408	1 628	510	641
178	Freising .....	3 190	1 216	574	110
179	Fürstenfeldbruck .....	2 627	1 322	377	475
180	Garmisch-Partenkirchen .....	591	256	15	.
181	Landsberg am Lech .....	2 259	766	200	507
182	Miesbach .....	885	215	26	37
183	Mühldorf am Inn .....	2 447	1 022	139	190
184	München, Landkreis .....	347	106	.	.
185	Neuburg-Schrobenhausen .....	1 971	630	231	120
186	Pfaffenhofen an der Ilm .....	1 582	238	73	426
187	Rosenheim, Landkreis .....	2 607	1 028	147	.
188	Starnberg .....	853	473	26	85
189	Traunstein .....	2 140	1 056	71	168
190	Weilheim-Schongau .....	2 654	1 305	136	.
	<b>Oberbayern</b>	<b>35 291</b>	<b>14 187</b>	<b>2 857</b>	<b>3 659</b>
<b>Regierungsbezirk Niederbayern</b>					
<b>Kreisfreie Städte</b>					
261	Landshut, Stadt .....	.	4	.	-
262	Passau, Stadt .....	.	6	.	.
263	Straubing, Stadt .....	.	-	-	-
<b>Landkreise</b>					
271	Deggendorf .....	2 182	845	194	.
272	Freyung-Grafenau .....	1 932	725	306	146
273	Kelheim .....	1 111	248	.	195
274	Landshut, Landkreis .....	4 022	1 898	219	546
275	Passau, Landkreis .....	3 655	1 087	424	1 096
276	Regen .....	1 587	741	99	48
277	Rottal-Inn .....	4 418	1 992	194	569
278	Straubing-Bogen .....	1 430	482	91	122
279	Dingolfing-Landau .....	2 413	1 499	126	138
	<b>Niederbayern</b>	<b>22 922</b>	<b>9 527</b>	<b>1 743</b>	<b>3 048</b>

und Landkreisen Bayerns am 3. Mai 2020

Fleischfleckvieh	noch: Haltungen mit					Reg. schl.
	Deutsche Angus (DA)	Galloway	Highland	Büffel / Bisons	Sonstige Fleischnutzungsrasen	
<b>Zusammenstellung nach Regierungsbezirken</b>						
2 332	4 906	1 330	1 609	297	4 114	1
2 038	2 025	872	1 314	105	2 250	2
832	2 487	510	628	79	2 488	3
842	3 125	570	936	50	1 402	4
2 230	2 444	.	302	.	1 699	5
2 659	2 035	.	624	.	2 334	6
1 443	3 691	893	1 355	122	3 098	7
<b>12 376</b>	<b>20 713</b>	<b>4 856</b>	<b>6 768</b>	<b>741</b>	<b>17 385</b>	
<b>Regierungsbezirk Oberbayern</b>						
-	-	.	.	.	.	161
-	.	.	.	.	40	162
-	.	-	-	-	-	163
71	67	47	61	.	97	171
5	14	81	39	-	54	172
26	105	38	131	-	171	173
111	301	.	145	.	.	174
36	167	.	-	.	166	175
23	180	39	70	-	96	176
775	346	25	37	-	446	177
142	662	91	48	113	234	178
140	158	36	15	-	104	179
52	.	70	26	-	99	180
.	180	76	127	.	385	181
.	175	.	128	.	206	182
306	313	108	91	28	250	183
9	136	.	28	-	47	184
96	290	154	.	.	386	185
.	329	111	136	.	240	186
173	352	204	164	.	374	187
17	155	6	36	-	55	188
126	240	87	149	-	243	189
96	599	83	129	.	207	190
<b>2 332</b>	<b>4 906</b>	<b>1 330</b>	<b>1 609</b>	<b>297</b>	<b>4 114</b>	
<b>Regierungsbezirk Niederbayern</b>						
-	-	-	-	-	30	261
-	.	.	.	-	-	262
-	-	-	.	.	.	263
181	237	217	133	.	150	271
56	236	32	112	27	292	272
7	87	99	382	-	.	273
608	259	.	111	.	300	274
74	.	124	152	.	468	275
86	150	124	164	-	175	276
671	268	117	.	.	494	277
57	382	47	101	-	148	278
298	182	14	43	-	113	279
<b>2 038</b>	<b>2 025</b>	<b>872</b>	<b>1 314</b>	<b>105</b>	<b>2 250</b>	

### 23. Bestand an Rindern zur Fleischnutzung in den kreisfreien Städten

Reg. schl.	Regionale Einheit	Zusammen	Haltungen mit		
			Kreuzung Fleischrind mit Fleischrind	Limousin	Charolais
<b>Regierungsbezirk Oberpfalz</b>					
<b>Kreisfreie Städte</b>					
361	Amberg, Stadt .....	.	196	.	.
362	Regensburg, Stadt .....	.	.	-	.
363	Weiden in der Oberpfalz, Stadt .....	91	.	-	.
<b>Landkreise</b>					
371	Amberg-Weizsäckchen .....	2 266	779	175	172
372	Cham .....	3 484	1 375	708	160
373	Neumarkt in der Oberpfalz .....	1 780	577	.	189
374	Neustadt an der Waldnaab .....	2 206	665	365	82
375	Regensburg, Landkreis .....	1 911	493	118	298
376	Schwandorf .....	2 227	930	394	110
377	Tirschenreuth .....	1 426	497	256	19
	<b>Oberpfalz</b>	<b>15 753</b>	<b>5 530</b>	<b>2 100</b>	<b>1 099</b>
<b>Regierungsbezirk Oberfranken</b>					
<b>Kreisfreie Städte</b>					
461	Bamberg, Stadt .....	-	-	-	-
462	Bayreuth, Stadt .....	79	22	.	.
463	Coburg, Stadt .....	.	.	-	-
464	Hof, Stadt .....	.	.	.	.
<b>Landkreise</b>					
471	Bamberg, Landkreis .....	1 456	433	149	89
472	Bayreuth, Landkreis .....	1 989	513	144	134
473	Coburg, Landkreis .....	610	65	10	.
474	Forchheim .....	1 386	275	86	.
475	Hof, Landkreis .....	1 668	439	72	161
476	Kronach .....	1 360	430	176	.
477	Kulmbach .....	1 320	280	26	59
478	Lichtenfels .....	414	91	.	.
479	Wunsiedel im Fichtelgebirge .....	619	287	45	.
	<b>Oberfranken</b>	<b>10 980</b>	<b>2 842</b>	<b>717</b>	<b>496</b>
<b>Regierungsbezirk Mittelfranken</b>					
<b>Kreisfreie Städte</b>					
561	Ansbach, Stadt .....	369	216	60	14
562	Erlangen, Stadt .....	.	.	.	.
563	Fürth, Stadt .....	139	.	.	.
564	Nürnberg, Stadt .....	.	.	.	-
565	Schwabach, Stadt .....	.	-	-	-
<b>Landkreise</b>					
571	Ansbach, Landkreis .....	8 939	3 677	1 580	693
572	Erlangen-Höchstadt .....	477	133	170	4
573	Fürth, Landkreis .....	675	238	23	.
574	Nürnberger Land .....	1 518	500	130	91
575	Neustadt an der Aisch-Bad Windsheim ....	2 347	776	238	349
576	Roth .....	965	339	124	23
577	Weißenburg-Gunzenhausen .....	3 100	1 125	522	421
	<b>Mittelfranken</b>	<b>18 692</b>	<b>7 125</b>	<b>2 896</b>	<b>1 739</b>

und Landkreisen Bayerns am 3. Mai 2020

noch: Haltungen mit						Reg. schl.
Fleischfleckvieh	Deutsche Angus (DA)	Galloway	Highland	Büffel / Bisons	Sonstige Fleischnutzungsrasen	
<b>Regierungsbezirk Oberpfalz</b>						
.	-	.	-	-	.	361
.	-	-	-	-	.	362
.	.	-	.	-	.	363
139	317	124	.	.	489	371
91	642	112	101	28	267	372
236	303	50	149	.	215	373
180	.	76	57	.	678	374
.	471	.	130	.	303	375
50	353	99	73	-	218	376
54	265	5	47	15	268	377
<b>832</b>	<b>2 487</b>	<b>510</b>	<b>628</b>	<b>79</b>	<b>2 488</b>	
<b>Regierungsbezirk Oberfranken</b>						
-	-	-	-	-	-	461
.	.	-	.	-	.	462
-	.	-	.	-	-	463
.	-	-	-	-	-	464
.	209	157	191	.	191	471
246	554	110	150	-	138	472
198	.	70	63	.	64	473
99	598	48	91	.	173	474
51	254	103	.	.	568	475
53	441	42	157	-	.	476
70	754	.	39	.	45	477
20	75	.	204	-	19	478
37	59	.	13	.	155	479
<b>842</b>	<b>3 125</b>	<b>570</b>	<b>936</b>	<b>50</b>	<b>1 402</b>	
<b>Regierungsbezirk Mittelfranken</b>						
65	.	-	.	-	.	561
-	-	-	-	-	-	562
22	-	-	.	-	.	563
.	-	-	.	.	28	564
-	.	-	-	-	-	565
1 234	820	72	131	-	732	571
.	.	.	.	-	35	572
52	165	-	.	-	68	573
.	475	33	.	-	142	574
221	437	.	43	.	257	575
165	147	44	19	-	104	576
220	376	70	39	-	327	577
<b>2 230</b>	<b>2 444</b>	.	<b>302</b>	.	<b>1 699</b>	

### 23. Bestand an Rindern zur Fleischnutzung in den kreisfreien Städten

Reg. schl.	Regionale Einheit	Zusammen	Haltungen mit		
			Kreuzung Fleischrind mit Fleischrind	Limousin	Charolais
<b>Regierungsbezirk Unterfranken</b>					
<b>Kreisfreie Städte</b>					
661	Aschaffenburg, Stadt .....	.	.	-	-
662	Schweinfurt, Stadt .....	.	.	.	-
663	Würzburg, Stadt .....	.	.	-	-
<b>Landkreise</b>					
671	Aschaffenburg, Landkreis .....	3 096	1 023	536	139
672	Bad Kissingen .....	2 394	667	.	256
673	Rhön-Grabfeld .....	2 291	952	125	284
674	Haßberge .....	1 601	526	89	89
675	Kitzingen .....	791	388	74	106
676	Miltenberg .....	2 939	1 078	401	149
677	Main-Spessart .....	2 996	1 313	416	256
678	Schweinfurt, Landkreis .....	1 816	766	215	381
679	Würzburg, Landkreis .....	1 174	565	51	42
	<b>Unterfranken</b>	<b>19 215</b>	<b>7 306</b>	<b>2 043</b>	<b>1 702</b>
<b>Regierungsbezirk Schwaben</b>					
<b>Kreisfreie Städte</b>					
761	Augsburg, Stadt .....	180	.	.	.
762	Kaufbeuren, Stadt .....	226	.	.	.
763	Kempten (Allgäu), Stadt .....	125	35	9	.
764	Memmingen, Stadt .....	110	87	-	-
<b>Landkreise</b>					
771	Aichach-Friedberg .....	2 652	1 042	235	234
772	Augsburg, Landkreis .....	2 213	766	113	194
773	Dillingen an der Donau .....	3 176	1 283	255	148
774	Günzburg .....	4 025	1 522	300	268
775	Neu-Ulm .....	1 725	995	199	88
776	Lindau (Bodensee) .....	1 261	1 016	.	5
777	Ostallgäu .....	3 169	1 828	29	122
778	Unterallgäu .....	3 656	2 216	157	176
779	Donau-Ries .....	2 341	935	352	109
780	Oberallgäu .....	2 841	2 050	36	42
	<b>Schwaben</b>	<b>27 700</b>	<b>13 879</b>	<b>1 730</b>	<b>1 489</b>

und Landkreisen Bayerns am 3. Mai 2020

noch: Haltungen mit						Reg. schl.
Fleischfleckvieh	Deutsche Angus (DA)	Galloway	Highland	Büffel / Bisons	Sonstige Fleischnutzungsrasen	
<b>Regierungsbezirk Unterfranken</b>						
-	.	-	.	-	33	661
.	-	-	.	-	-	662
-	.	.	-	-	-	663
556	463	55	43	-	281	671
416	379	51	151	.	338	672
574	120	.	65	.	150	673
61	370	36	30	-	400	674
57	32	70	.	.	59	675
473	.	59	100	.	569	676
.	267	107	110	.	270	677
125	139	.	.	-	133	678
169	139	22	85	-	101	679
<b>2 659</b>	<b>2 035</b>	.	<b>624</b>	.	<b>2 334</b>	
<b>Regierungsbezirk Schwaben</b>						
.	.	.	56	.	8	761
-	.	.	-	-	8	762
.	-	.	-	-	17	763
-	-	-	-	-	23	764
314	312	.	124	.	375	771
.	543	106	102	.	326	772
298	560	.	121	.	477	773
238	1 129	.	186	.	241	774
91	166	41	42	-	103	775
.	.	26	16	-	137	776
60	190	117	210	-	613	777
169	233	.	213	.	357	778
211	325	186	71	51	101	779
.	103	60	214	.	312	780
<b>1 443</b>	<b>3 691</b>	<b>893</b>	<b>1 355</b>	<b>122</b>	<b>3 098</b>	

## 24. Haltungen mit Rindern zur Doppelnutzung (Milch / Fleisch) in den kreisfreien Städten

Reg. schl.	Regionale Einheit	Zusammen	Haltungen mit		
			Fleckvieh	Braunvieh	Kreuzung Fleischrind mit Milchrind
<b>Zusammenstellung nach Regierungsbezirken</b>					
1	Oberbayern .....	12 820	11 953	1 693	3 101
2	Niederbayern .....	5 896	5 672	282	1 366
3	Oberpfalz .....	4 971	4 833	227	845
4	Oberfranken .....	2 629	2 504	124	575
5	Mittelfranken .....	3 111	2 912	140	799
6	Unterfranken .....	1 526	1 303	79	497
7	Schwaben .....	8 348	5 826	4 858	3 547
	<b>Bayern</b>	<b>39 301</b>	<b>35 003</b>	<b>7 403</b>	<b>10 730</b>
<b>Regierungsbezirk Oberbayern</b>					
<b>Kreisfreie Städte</b>					
161	Ingolstadt, Stadt .....	20	20	-	4
162	München, Landeshauptstadt .....	9	6	1	4
163	Rosenheim, Stadt .....	41	40	1	12
<b>Landkreise</b>					
171	Altötting .....	469	450	17	111
172	Berchtesgadener Land .....	868	789	80	139
173	Bad Tölz-Wolfratshausen .....	825	793	68	173
174	Dachau .....	315	296	24	93
175	Ebersberg .....	434	416	21	105
176	Eichstätt .....	261	246	14	49
177	Erding .....	868	836	64	303
178	Freising .....	312	285	23	81
179	Fürstenfeldbruck .....	162	146	16	59
180	Garmisch-Partenkirchen .....	533	425	121	109
181	Landsberg am Lech .....	443	375	172	187
182	Miesbach .....	789	763	64	117
183	Mühlendorf am Inn .....	1 015	981	61	243
184	München, Landkreis .....	91	78	10	30
185	Neuburg-Schrobenhausen .....	303	289	22	80
186	Pfaffenhofen an der Ilm .....	244	227	13	50
187	Rosenheim, Landkreis .....	1 885	1 809	170	369
188	Starnberg .....	146	133	17	47
189	Traunstein .....	1 602	1 524	136	336
190	Weilheim-Schongau .....	1 185	1 026	578	400
	<b>Oberbayern</b>	<b>12 820</b>	<b>11 953</b>	<b>1 693</b>	<b>3 101</b>
<b>Regierungsbezirk Niederbayern</b>					
<b>Kreisfreie Städte</b>					
261	Landshut, Stadt .....	20	19	-	5
262	Passau, Stadt .....	20	20	2	3
263	Straubing, Stadt .....	3	3	1	1
<b>Landkreise</b>					
271	Deggendorf .....	463	445	21	99
272	Freyung-Grafenau .....	699	680	41	137
273	Kelheim .....	202	198	7	49
274	Landshut, Landkreis .....	698	661	32	209
275	Passau, Landkreis .....	1 062	1 015	65	280
276	Regen .....	740	712	39	105
277	Rottal-Inn .....	1 210	1 169	36	351
278	Straubing-Bogen .....	529	513	27	47
279	Dingolfing-Landau .....	250	237	11	80
	<b>Niederbayern</b>	<b>5 896</b>	<b>5 672</b>	<b>282</b>	<b>1 366</b>

und Landkreisen Bayerns am 3. Mai 2020

noch: Haltungen mit					Reg. schl.
Doppelnutzung Rotbunt	Sonstige Rassen	Gelbvieh	Vorderwälder	Sonstige Doppelnutzungsrassen	
<b>Zusammenstellung nach Regierungsbezirken</b>					
59	3 016	41	8	1 541	1
29	1 208	16	-	285	2
29	608	40	1	126	3
11	598	133	1	91	4
22	783	265	3	181	5
15	491	339	-	109	6
80	4 623	36	16	860	7
<b>245</b>	<b>11 327</b>	<b>870</b>	<b>29</b>	<b>3 193</b>	
<b>Regierungsbezirk Oberbayern</b>					
-	5	-	1	1	161
-	1	-	-	3	162
-	7	1	-	2	163
4	87	2	-	37	171
3	152	2	-	177	172
5	181	2	-	123	173
4	87	2	-	21	174
3	93	1	-	24	175
3	42	-	1	20	176
3	211	4	1	68	177
3	77	3	-	25	178
1	43	2	1	31	179
2	168	2	-	198	180
3	213	1	1	39	181
1	145	5	-	100	182
2	185	1	-	60	183
-	24	-	-	9	184
4	72	1	2	16	185
1	40	1	-	21	186
4	344	5	1	160	187
1	55	-	-	31	188
5	231	5	-	233	189
7	553	1	-	142	190
<b>59</b>	<b>3 016</b>	<b>41</b>	<b>8</b>	<b>1 541</b>	
<b>Regierungsbezirk Niederbayern</b>					
-	1	1	-	2	261
1	6	-	-	1	262
-	1	-	-	-	263
3	102	-	-	23	271
7	133	2	-	20	272
-	40	1	-	8	273
6	161	-	-	61	274
6	256	2	-	55	275
3	113	-	-	30	276
3	248	7	-	49	277
-	75	-	-	20	278
-	72	3	-	16	279
<b>29</b>	<b>1 208</b>	<b>16</b>	<b>-</b>	<b>285</b>	



## 24. Haltungen mit Rindern zur Doppelnutzung (Milch / Fleisch) in den kreisfreien Städten

Reg. schl.	Regionale Einheit	Zusammen	Haltungen mit		
			Fleckvieh	Braunvieh	Kreuzung Fleischrind mit Milchrind
<b>Regierungsbezirk Oberpfalz</b>					
<b>Kreisfreie Städte</b>					
361	Amberg, Stadt .....	20	20	1	4
362	Regensburg, Stadt .....	-	-	-	-
363	Weiden in der Oberpfalz, Stadt .....	34	31	2	10
<b>Landkreise</b>					
371	Amberg-Weizsäckchen .....	555	535	32	123
372	Cham .....	1 397	1 368	43	168
373	Neumarkt in der Oberpfalz .....	522	507	31	116
374	Neustadt an der Waldnaab .....	700	685	39	115
375	Regensburg, Landkreis .....	382	370	15	72
376	Schwandorf .....	788	762	33	131
377	Tirschenreuth .....	573	555	31	106
	<b>Oberpfalz</b>	<b>4 971</b>	<b>4 833</b>	<b>227</b>	<b>845</b>
<b>Regierungsbezirk Oberfranken</b>					
<b>Kreisfreie Städte</b>					
461	Bamberg, Stadt .....	-	-	-	-
462	Bayreuth, Stadt .....	28	26	-	5
463	Coburg, Stadt .....	9	7	1	2
464	Hof, Stadt .....	20	20	-	5
<b>Landkreise</b>					
471	Bamberg, Landkreis .....	281	268	13	67
472	Bayreuth, Landkreis .....	553	529	10	103
473	Coburg, Landkreis .....	207	197	11	67
474	Forchheim .....	200	186	12	53
475	Hof, Landkreis .....	480	457	35	101
476	Kronach .....	177	168	1	42
477	Kulmbach .....	266	257	18	57
478	Lichtenfels .....	187	177	9	39
479	Wunsiedel im Fichtelgebirge .....	221	212	14	34
	<b>Oberfranken</b>	<b>2 629</b>	<b>2 504</b>	<b>124</b>	<b>575</b>
<b>Regierungsbezirk Mittelfranken</b>					
<b>Kreisfreie Städte</b>					
561	Ansbach, Stadt .....	39	34	1	18
562	Erlangen, Stadt .....	21	21	-	6
563	Fürth, Stadt .....	14	13	1	3
564	Nürnberg, Stadt .....	7	7	-	3
565	Schwabach, Stadt .....	13	13	1	1
<b>Landkreise</b>					
571	Ansbach, Landkreis .....	1 100	1 027	52	336
572	Erlangen-Höchstadt .....	131	125	6	25
573	Fürth, Landkreis .....	148	143	5	32
574	Nürnberger Land .....	270	245	13	77
575	Neustadt an der Aisch-Bad Windsheim ..	516	475	23	126
576	Roth .....	393	379	18	81
577	Weißenburg-Gunzenhausen .....	459	430	20	91
	<b>Mittelfranken</b>	<b>3 111</b>	<b>2 912</b>	<b>140</b>	<b>799</b>

und Landkreisen Bayerns am 3. Mai 2020

noch: Haltungen mit					Reg. schl.
Doppelnutzung Rotbunt	Sonstige Rassen	Gelbvieh	Vorderwälder	Sonstige Doppelnutzungsrasse	
<b>Regierungsbezirk Oberpfalz</b>					
-	1	-	-	1	361
-	-	-	-	-	362
-	6	1	-	2	363
3	85	9	-	19	371
4	137	3	-	23	372
4	61	3	1	20	373
2	100	18	-	13	374
4	65	2	-	15	375
6	101	3	-	17	376
6	52	1	-	16	377
<b>29</b>	<b>608</b>	<b>40</b>	<b>1</b>	<b>126</b>	
<b>Regierungsbezirk Oberfranken</b>					
-	-	-	-	-	461
-	3	1	-	-	462
-	3	-	-	1	463
-	3	-	-	-	464
3	98	44	-	11	471
3	83	18	-	21	472
1	57	7	-	3	473
-	66	19	-	7	474
2	113	11	-	12	475
-	36	7	-	7	476
1	62	9	1	11	477
1	42	15	-	6	478
-	32	2	-	12	479
<b>11</b>	<b>598</b>	<b>133</b>	<b>1</b>	<b>91</b>	
<b>Regierungsbezirk Mittelfranken</b>					
-	17	1	-	5	561
-	9	-	-	-	562
-	4	2	-	2	563
-	3	-	-	-	564
-	4	-	-	1	565
11	284	37	2	74	571
1	48	17	-	7	572
-	34	6	-	6	573
1	63	23	-	26	574
5	154	95	-	19	575
1	66	27	1	17	576
3	97	57	-	24	577
<b>22</b>	<b>783</b>	<b>265</b>	<b>3</b>	<b>181</b>	

## 24. Haltungen mit Rindern zur Doppelnutzung (Milch / Fleisch) in den kreisfreien Städten

Reg. schl.	Regionale Einheit	Zusammen	Haltungen mit		
			Fleckvieh	Braunvieh	Kreuzung Fleischrind mit Milchrind
<b>Regierungsbezirk Unterfranken</b>					
<b>Kreisfreie Städte</b>					
661	Aschaffenburg, Stadt .....	9	8	1	2
662	Schweinfurt, Stadt .....	2	2	-	2
663	Würzburg, Stadt .....	6	5	-	1
<b>Landkreise</b>					
671	Aschaffenburg, Landkreis .....	118	88	3	17
672	Bad Kissingen .....	233	190	20	87
673	Rhön-Grabfeld .....	168	149	4	55
674	Haßberge .....	210	186	14	74
675	Kitzingen .....	181	167	13	63
676	Miltenberg .....	120	98	7	34
677	Main-Spessart .....	140	109	2	33
678	Schweinfurt, Landkreis .....	163	147	7	62
679	Würzburg, Landkreis .....	176	154	8	67
	<b>Unterfranken</b>	<b>1 526</b>	<b>1 303</b>	<b>79</b>	<b>497</b>
<b>Regierungsbezirk Schwaben</b>					
<b>Kreisfreie Städte</b>					
761	Augsburg, Stadt .....	16	12	1	8
762	Kaufbeuren, Stadt .....	25	15	20	17
763	Kempten (Allgäu), Stadt .....	71	33	61	25
764	Memmingen, Stadt .....	51	37	34	31
<b>Landkreise</b>					
771	Aichach-Friedberg .....	442	420	32	137
772	Augsburg, Landkreis .....	575	537	110	219
773	Dillingen an der Donau .....	394	373	39	149
774	Günzburg .....	490	440	97	225
775	Neu-Ulm .....	223	185	65	115
776	Lindau (Bodensee) .....	542	202	468	228
777	Ostallgäu .....	1 835	1 230	1 478	817
778	Unterallgäu .....	1 412	993	946	776
779	Donau-Ries .....	575	552	54	187
780	Oberallgäu .....	1 697	797	1 453	613
	<b>Schwaben</b>	<b>8 348</b>	<b>5 826</b>	<b>4 858</b>	<b>3 547</b>

und Landkreisen Bayerns am 3. Mai 2020

noch: Haltungen mit					Reg. schl.
Doppelnutzung Rotbunt	Sonstige Rassen	Gelbvieh	Vorderwälder	Sonstige Doppelnutzungsrassen	
<b>Regierungsbezirk Unterfranken</b>					
-	3	2	-	-	661
-	-	1	-	-	662
-	2	-	-	1	663
-	40	9	-	15	671
2	85	52	-	14	672
1	42	32	-	12	673
3	66	36	-	5	674
-	54	53	-	9	675
4	39	12	-	13	676
3	44	38	-	20	677
-	54	44	-	8	678
2	62	60	-	12	679
<b>15</b>	<b>491</b>	<b>339</b>	<b>-</b>	<b>109</b>	
<b>Regierungsbezirk Schwaben</b>					
-	10	-	-	3	761
1	14	-	-	3	762
-	46	-	-	7	763
-	27	-	1	9	764
4	148	4	1	42	771
8	216	5	2	38	772
2	117	6	1	21	773
9	219	3	1	49	774
3	100	1	-	15	775
3	286	-	-	54	776
14	1 305	1	2	178	777
23	924	6	6	104	778
7	160	8	1	27	779
6	1 051	2	1	310	780
<b>80</b>	<b>4 623</b>	<b>36</b>	<b>16</b>	<b>860</b>	

## 25. Bestand an Rindern zur Doppelnutzung (Milch / Fleisch) in den kreisfreien Städten

Reg. schl.	Regionale Einheit	Zusammen	Haltungen mit		
			Fleckvieh	Braunvieh	Kreuzung Fleischrind mit Milchrind
<b>Zusammenstellung nach Regierungsbezirken</b>					
1	Oberbayern .....	819 195	752 406	25 669	14 201
2	Niederbayern .....	399 708	384 082	1 146	7 528
3	Oberpfalz .....	374 842	365 520	841	4 649
4	Oberfranken .....	192 539	183 256	397	3 186
5	Mittelfranken .....	241 438	227 644	576	4 666
6	Unterfranken .....	76 292	65 790	256	2 736
7	Schwaben .....	523 166	276 324	181 613	22 244
	<b>Bayern</b>	<b>2 627 180</b>	<b>2 255 022</b>	<b>210 498</b>	<b>59 210</b>
<b>Regierungsbezirk Oberbayern</b>					
<b>Kreisfreie Städte</b>					
161	Ingolstadt, Stadt .....	1 438	1 413	-	6
162	München, Landeshauptstadt .....	341	314	.	5
163	Rosenheim, Stadt .....	2 935	2 837	.	55
<b>Landkreise</b>					
171	Altötting .....	40 242	39 234	40	447
172	Berchtesgadener Land .....	29 913	27 210	429	588
173	Bad Tölz-Wolfratshausen .....	39 425	36 410	587	553
174	Dachau .....	29 965	28 734	69	508
175	Ebersberg .....	34 362	33 089	102	322
176	Eichstätt .....	18 070	17 430	40	155
177	Erding .....	80 660	77 537	163	1 434
178	Freising .....	22 027	19 917	169	878
179	Fürstentfeldbruck .....	14 051	13 192	45	231
180	Garmisch-Partenkirchen .....	16 108	11 962	1 581	358
181	Landsberg am Lech .....	35 255	26 423	5 619	1 118
182	Miesbach .....	34 117	32 544	210	361
183	Mühldorf am Inn .....	81 067	78 606	152	1 107
184	München, Landkreis .....	5 476	5 161	17	173
185	Neuburg-Schrobenhausen .....	21 198	20 028	64	461
186	Pfaffenhofen an der Ilm .....	15 641	15 163	.	130
187	Rosenheim, Landkreis .....	120 616	116 192	595	1 503
188	Starnberg .....	9 112	8 188	.	269
189	Traunstein .....	102 467	98 693	306	1 229
190	Weilheim-Schongau .....	64 709	42 129	15 409	2 310
	<b>Oberbayern</b>	<b>819 195</b>	<b>752 406</b>	<b>25 669</b>	<b>14 201</b>
<b>Regierungsbezirk Niederbayern</b>					
<b>Kreisfreie Städte</b>					
261	Landshut, Stadt .....	1 547	1 475	-	10
262	Passau, Stadt .....	.	.	.	.
263	Straubing, Stadt .....	.	.	.	.
<b>Landkreise</b>					
271	Deggendorf .....	26 071	24 878	66	497
272	Freyung-Grafenau .....	32 712	31 111	90	670
273	Kelheim .....	14 139	13 810	23	124
274	Landshut, Landkreis .....	60 339	57 820	114	1 499
275	Passau, Landkreis .....	71 682	68 457	219	1 563
276	Regen .....	35 032	33 890	137	339
277	Rottal-Inn .....	101 023	98 083	118	1 661
278	Straubing-Bogen .....	33 048	32 139	120	266
279	Dingolfing-Landau .....	22 772	21 142	245	889
	<b>Niederbayern</b>	<b>399 708</b>	<b>384 082</b>	<b>1 146</b>	<b>7 528</b>

und Landkreisen Bayerns am 3. Mai 2020

noch: Haltungen mit					Reg. schl.
Doppelnutzung Rotbunt	Sonstige Rassen	Gelbvieh	Vorderwälder	Sonstige Doppelnutzungsrasse	

**Zusammenstellung nach Regierungsbezirken**

133	16 009	160	13	10 604	1
80	5 365	61	-	1 446	2
.	3 193	126	.	434	3
.	4 362	851	.	469	4
.	4 743	2 601	.	1 084	5
36	3 087	3 632	-	755	6
126	37 833	50	25	4 951	7
<b>590</b>	<b>74 592</b>	<b>7 481</b>	<b>44</b>	<b>19 743</b>	

**Regierungsbezirk Oberbayern**

-	.	-	.	.	161
-	.	-	-	.	162
-	16	.	-	.	163
.	362	.	-	150	171
.	521	.	-	1 152	172
.	794	.	-	1 058	173
.	539	.	-	108	174
.	589	.	-	253	175
.	217	-	.	224	176
.	1 058	5	.	459	177
.	708	.	-	311	178
.	163	.	.	409	179
.	692	.	-	1 509	180
.	1 918	.	.	168	181
.	410	.	-	559	182
.	804	.	-	394	183
-	82	-	-	43	184
10	258	.	.	372	185
.	189	.	-	121	186
.	1 408	16	.	894	187
.	393	-	-	218	188
11	901	10	-	1 317	189
.	3 975	.	-	842	190
<b>133</b>	<b>16 009</b>	<b>160</b>	<b>13</b>	<b>10 604</b>	

**Regierungsbezirk Niederbayern**

-	.	.	-	.	261
.	.	-	-	.	262
-	.	-	-	-	263
9	485	-	-	136	271
.	764	.	-	58	272
-	166	.	-	.	273
18	531	-	-	357	274
.	1 244	.	-	183	275
18	539	-	-	109	276
3	778	8	-	372	277
-	438	-	-	85	278
-	356	18	-	122	279
<b>80</b>	<b>5 365</b>	<b>61</b>	<b>-</b>	<b>1 446</b>	

**25. Bestand an Rindern zur Doppelnutzung (Milch / Fleisch) in den kreisfreien Städten**

Reg. schl.	Regionale Einheit	Zusammen	Haltungen mit		
			Fleckvieh	Braunvieh	Kreuzung Fleischrind mit Milchrind
<b>Regierungsbezirk Oberpfalz</b>					
<b>Kreisfreie Städte</b>					
361	Amberg, Stadt .....	1 382	1 310	.	30
362	Regensburg, Stadt .....	-	-	-	-
363	Weiden in der Oberpfalz, Stadt .....	2 135	2 084	.	16
<b>Landkreise</b>					
371	Amberg-Weizsäckchen .....	42 836	41 263	115	774
372	Cham .....	97 026	95 180	186	784
373	Neumarkt in der Oberpfalz .....	40 055	38 787	112	693
374	Neustadt an der Waldnaab .....	54 062	52 775	169	492
375	Regensburg, Landkreis .....	29 894	29 132	64	405
376	Schwandorf .....	60 277	58 890	93	793
377	Tirschenreuth .....	47 175	46 099	92	662
	<b>Oberpfalz</b>	<b>374 842</b>	<b>365 520</b>	<b>841</b>	<b>4 649</b>
<b>Regierungsbezirk Oberfranken</b>					
<b>Kreisfreie Städte</b>					
461	Bamberg, Stadt .....	-	-	-	-
462	Bayreuth, Stadt .....	2 628	2 551	-	9
463	Coburg, Stadt .....	702	676	.	.
464	Hof, Stadt .....	1 958	1 902	-	.
<b>Landkreise</b>					
471	Bamberg, Landkreis .....	20 163	18 594	61	366
472	Bayreuth, Landkreis .....	44 513	43 248	15	718
473	Coburg, Landkreis .....	16 752	15 859	52	386
474	Forchheim .....	10 875	9 943	32	244
475	Hof, Landkreis .....	38 552	36 323	130	579
476	Kronach .....	8 418	8 066	.	167
477	Kulmbach .....	18 422	17 607	47	195
478	Lichtenfels .....	11 819	11 180	.	260
479	Wunsiedel im Fichtelgebirge .....	17 737	17 307	.	237
	<b>Oberfranken</b>	<b>192 539</b>	<b>183 256</b>	<b>397</b>	<b>3 186</b>
<b>Regierungsbezirk Mittelfranken</b>					
<b>Kreisfreie Städte</b>					
561	Ansbach, Stadt .....	2 581	2 378	.	.
562	Erlangen, Stadt .....	1 912	1 812	-	24
563	Fürth, Stadt .....	981	934	.	6
564	Nürnberg, Stadt .....	480	447	-	18
565	Schwabach, Stadt .....	865	849	.	.
<b>Landkreise</b>					
571	Ansbach, Landkreis .....	90 009	85 299	289	2 121
572	Erlangen-Höchstadt .....	8 180	7 452	.	108
573	Fürth, Landkreis .....	11 865	11 361	12	149
574	Nürnberger Land .....	13 224	12 224	.	292
575	Neustadt an der Aisch-Bad Windsheim ..	43 017	40 120	86	723
576	Roth .....	29 396	28 289	.	453
577	Weißenburg-Gunzenhausen .....	38 928	36 479	99	696
	<b>Mittelfranken</b>	<b>241 438</b>	<b>227 644</b>	<b>576</b>	<b>4 666</b>

und Landkreisen Bayerns am 3. Mai 2020

noch: Haltungen mit					Reg. schl.
Doppelnutzung Rotbunt	Sonstige Rassen	Gelbvieh	Vorderwälder	Sonstige Doppelnutzungsrassen	
<b>Regierungsbezirk Oberpfalz</b>					
-	.	-	-	.	361
-	.	-	-	.	362
-	.	.	-	.	363
11	563	31	-	79	371
31	777	5	-	63	372
.	397	4	.	56	373
.	497	73	-	.	374
.	239	.	-	39	375
6	448	6	-	41	376
.	244	.	-	65	377
.	<b>3 193</b>	<b>126</b>	.	<b>434</b>	
<b>Regierungsbezirk Oberfranken</b>					
-	-	-	-	-	461
-	.	.	-	-	462
-	6	-	-	.	463
-	.	-	-	-	464
5	720	377	-	40	471
4	353	86	-	89	472
.	408	.	-	22	473
.	560	65	-	31	474
.	1 354	.	-	107	475
-	125	.	-	37	476
.	458	61	.	.	477
.	227	101	-	36	478
-	111	.	-	42	479
.	<b>4 362</b>	<b>851</b>	.	<b>469</b>	
<b>Regierungsbezirk Mittelfranken</b>					
-	95	.	-	28	561
-	76	-	-	-	562
-	23	.	-	.	563
-	15	-	-	-	564
-	9	-	-	.	565
.	1 666	110	.	480	571
.	353	223	-	31	572
-	308	21	-	14	573
.	426	106	-	145	574
9	978	992	-	109	575
.	276	206	.	77	576
16	518	935	-	185	577
.	<b>4 743</b>	<b>2 601</b>	.	<b>1 084</b>	



## 25. Bestand an Rindern zur Doppelnutzung (Milch / Fleisch) in den kreisfreien Städten

Reg. schl.	Regionale Einheit	Zusammen	Haltungen mit		
			Fleckvieh	Braunvieh	Kreuzung Fleischrind mit Milchrind
<b>Regierungsbezirk Unterfranken</b>					
<b>Kreisfreie Städte</b>					
661	Aschaffenburg, Stadt .....	191	162	.	.
662	Schweinfurt, Stadt .....	.	.	-	.
663	Würzburg, Stadt .....	.	.	-	.
<b>Landkreise</b>					
671	Aschaffenburg, Landkreis .....	2 267	1 808	17	69
672	Bad Kissingen .....	9 521	7 192	60	698
673	Rhön-Grabfeld .....	6 887	5 908	.	194
674	Haßberge .....	10 336	9 108	51	360
675	Kitzingen .....	12 584	11 328	31	257
676	Miltenberg .....	5 145	4 316	41	159
677	Main-Spessart .....	5 400	4 373	.	232
678	Schweinfurt, Landkreis .....	10 940	9 887	13	301
679	Würzburg, Landkreis .....	12 679	11 478	.	395
	<b>Unterfranken</b>	<b>76 292</b>	<b>65 790</b>	<b>256</b>	<b>2 736</b>
<b>Regierungsbezirk Schwaben</b>					
<b>Kreisfreie Städte</b>					
761	Augsburg, Stadt .....	1 423	1 236	.	55
762	Kaufbeuren, Stadt .....	1 175	215	812	57
763	Kempten (Allgäu), Stadt .....	4 030	654	2 806	104
764	Memmingen, Stadt .....	3 020	567	1 829	351
<b>Landkreise</b>					
771	Aichach-Friedberg .....	40 862	38 648	.	992
772	Augsburg, Landkreis .....	42 919	38 792	1 472	1 377
773	Dillingen an der Donau .....	40 497	38 658	196	816
774	Günzburg .....	36 215	30 415	1 481	2 471
775	Neu-Ulm .....	16 540	12 024	2 446	961
776	Lindau (Bodensee) .....	22 710	1 869	17 803	1 118
777	Ostallgäu .....	101 674	25 395	59 580	4 487
778	Unterallgäu .....	86 651	31 206	38 480	5 350
779	Donau-Ries .....	49 513	47 027	186	1 360
780	Oberallgäu .....	75 937	9 618	54 412	2 745
	<b>Schwaben</b>	<b>523 166</b>	<b>276 324</b>	<b>181 613</b>	<b>22 244</b>

und Landkreisen Bayerns am 3. Mai 2020

noch: Haltungen mit					Reg. schl.
Doppelnutzung Rotbunt	Sonstige Rassen	Gelbvieh	Vorderwälder	Sonstige Doppelnutzungsrasen	
<b>Regierungsbezirk Unterfranken</b>					
-	.	.	-	-	661
-	-	.	-	-	662
-	.	-	-	-	663
-	177	102	-	94	671
.	617	886	-	.	672
.	176	536	-	53	673
4	492	273	-	48	674
-	330	561	-	77	675
19	510	41	-	59	676
.	210	469	-	106	677
-	285	343	-	111	678
.	276	380	-	127	679
<b>36</b>	<b>3 087</b>	<b>3 632</b>	-	<b>755</b>	
<b>Regierungsbezirk Schwaben</b>					
-	72	-	-	.	761
.	79	-	-	.	762
-	423	-	-	43	763
-	244	-	.	.	764
11	766	4	.	342	771
14	1 091	.	.	163	772
.	601	14	.	204	773
13	1 624	.	.	205	774
.	1 014	.	-	91	775
4	1 617	-	-	299	776
15	11 010	.	.	1 181	777
38	10 923	6	9	639	778
.	759	8	.	162	779
13	7 610	.	.	1 536	780
<b>126</b>	<b>37 833</b>	<b>50</b>	<b>25</b>	<b>4 951</b>	

**26. Haltungen mit Rindern<sup>1)</sup> und Rinderbestände in den Gemeinden Bayerns am 3. Mai 2020**

Reg. schl.	Regionale Einheit	Haltungen mit Rindern	Rinder	darunter	
				Haltungen mit Kühen	Kühe

**Zusammenstellung nach Regierungsbezirken**

<b>1</b>	<b>Oberbayern</b> .....	13 516	884 892	10 751	363 185
<b>2</b>	<b>Niederbayern</b> .....	6 437	430 537	4 813	146 918
<b>3</b>	<b>Oberpfalz</b> .....	5 315	403 318	4 450	165 627
<b>4</b>	<b>Oberfranken</b> .....	2 878	211 715	2 257	89 023
<b>5</b>	<b>Mittelfranken</b> .....	3 341	279 211	2 582	105 184
<b>6</b>	<b>Unterfranken</b> .....	1 822	109 778	1 327	36 362
<b>7</b>	<b>Schwaben</b> .....	8 776	644 361	7 086	281 368
	<b>Bayern</b>	<b>42 085</b>	<b>2 963 812</b>	<b>33 266</b>	<b>1 187 667</b>

**Regierungsbezirk Oberbayern**

	<b>Kreisfreie Städte</b>				
<b>161</b>	<b>Ingolstadt, Stadt</b> .....	<b>23</b>	<b>1 494</b>	<b>11</b>	<b>400</b>
<b>162</b>	<b>München, Landeshauptstadt</b> ....	<b>14</b>	<b>474</b>	<b>10</b>	<b>149</b>
<b>163</b>	<b>Rosenheim, Stadt</b> .....	<b>42</b>	<b>3 096</b>	<b>37</b>	<b>1 481</b>

**Landkreise und Gemeinden**

<b>171</b>	<b>Altötting</b> .....	<b>496</b>	<b>41 151</b>	<b>398</b>	<b>15 027</b>
171111	Altötting, St .....	17	1 114	11	274
171112	Burghausen, St .....	8	.	6	.
171113	Burgkirchen a.d.Alz .....	31	2 284	29	853
171114	Emmerting .....	3	.	3	.
171115	Erlbach .....	43	3 093	36	1 246
171116	Feichten a.d.Alz .....	11	1 066	8	383
171117	Garching a.d.Alz .....	18	1 473	14	612
171118	Haiming .....	22	1 055	19	408
171119	Halsbach .....	22	2 370	20	874
171121	Kastl .....	29	2 022	21	713
171122	Kirchweidach .....	18	1 367	13	510
171123	Marktl, M .....	24	2 715	22	1 106
171124	Mehring .....	18	1 757	14	618
171125	Neuötting, St .....	14	1 482	13	540
171126	Perach .....	10	729	7	297
171127	Pleiskirchen .....	71	5 462	58	2 009
171129	Reischach .....	34	2 965	28	1 216
171130	Stammham .....	5	881	5	372
171131	Teising .....	6	426	4	176
171132	Töging a.Inn, St .....	5	441	4	159
171133	Tüßling, M .....	13	1 247	7	240
171134	Tyrlaching .....	35	3 773	29	1 437
171135	Unterneukirchen .....	25	2 194	18	476
171137	Winhöring .....	14	684	9	277
<b>172</b>	<b>Berchtesgadener Land</b> .....	<b>893</b>	<b>31 950</b>	<b>645</b>	<b>14 307</b>
172111	Ainring .....	72	4 592	58	2 074
172112	Anger .....	76	2 529	54	1 224
172114	Bad Reichenhall, GKSt .....	17	489	6	163
172115	Bayerisch Gmain .....	7	85	5	27
172116	Berchtesgaden, M .....	69	576	38	207
172117	Bischofwiesen .....	70	1 126	48	451
172118	Freilassing, St .....	12	647	9	270
172122	Laufen, St .....	63	3 487	55	1 603
172124	Marktschellenberg, M .....	50	445	33	180
172128	Piding .....	21	1 114	18	529
172129	Ramsau b.Berchtesgaden .....	56	663	34	261

<sup>1)</sup> Einschließl. Büffel/Bisons.

26. Haltungen mit Rindern<sup>1)</sup> und Rinderbestände in den Gemeinden Bayerns am 3. Mai 2020

Reg. schl.	Regionale Einheit	Haltungen mit Rindern	Rinder	darunter	
				Haltungen mit Kühen	Kühe
172130	Saaldorf-Surheim .....	78	4 637	66	2 100
172131	Schneizlreuth .....	18	336	15	128
172132	Schönau a.Königssee .....	40	595	27	203
172134	Teisendorf, M .....	244	10 629	179	4 887
<b>173</b>	<b>Bad Tölz-Wolfratshausen .....</b>	<b>852</b>	<b>41 863</b>	<b>699</b>	<b>19 611</b>
173111	Bad Heilbrunn .....	46	2 133	39	1 116
173112	Bad Tölz, St .....	26	1 420	22	673
173113	Benediktbeuern .....	17	855	13	395
173115	Bichl .....	14	1 301	13	657
173118	Dietramszell .....	123	6 939	106	3 498
173120	Egling .....	70	4 006	60	1 970
173123	Eurasburg .....	50	3 607	45	1 818
173124	Gaißach .....	72	2 250	50	912
173126	Geretsried, St .....	13	754	12	346
173127	Greiling .....	11	.	8	.
173130	Icking .....	16	693	10	319
173131	Jachenau .....	32	1 229	23	439
173133	Kochel a.See .....	32	1 200	24	450
173134	Königsdorf .....	41	1 876	37	847
173135	Lenggries .....	92	3 290	71	1 280
173137	Münsing .....	58	3 643	50	1 707
173140	Reichersbeuern .....	11	551	9	223
173141	Sachsenkam .....	16	644	13	280
173142	Schlehdorf .....	25	1 551	21	825
173145	Wackersberg .....	85	3 470	72	1 666
173147	Wolfratshausen, St .....	2	.	1	.
<b>174</b>	<b>Dachau .....</b>	<b>336</b>	<b>32 776</b>	<b>239</b>	<b>9 859</b>
174111	Altomünster, M .....	55	6 337	46	2 413
174113	Bergkirchen .....	34	3 398	25	1 092
174115	Dachau, GKSt .....	12	561	10	221
174118	Erdweg .....	15	1 215	12	391
174121	Haimhausen .....	12	1 468	4	150
174122	Hebertshausen .....	11	890	9	370
174131	Markt Indersdorf, M .....	55	4 983	40	1 564
174135	Odelzhausen .....	15	1 304	10	306
174136	Petershausen .....	16	1 901	14	726
174137	Pfaffenhofen a.d.Glonn .....	13	991	5	85
174141	Röhrmoos .....	10	614	5	96
174143	Schwabhausen .....	21	1 794	15	664
174146	Sulzemoos .....	9	933	4	116
174147	Hilgertshausen-Tandern .....	28	2 459	21	659
174150	Vierkirchen .....	21	2 978	11	643
174151	Weichs .....	9	950	8	363
<b>175</b>	<b>Ebersberg .....</b>	<b>458</b>	<b>36 822</b>	<b>379</b>	<b>16 226</b>
175111	Anzing .....	17	2 144	13	720
175112	Aßling .....	46	3 376	40	1 537
175113	Baiern .....	35	2 742	25	1 157
175114	Bruck .....	31	2 422	27	1 177
175115	Ebersberg, St .....	45	3 446	34	1 628
175116	Egming .....	7	287	5	109
175118	Forstinning .....	8	564	7	233
175119	Frauenneuharting .....	52	5 064	50	2 414
175121	Glonn, M .....	37	2 178	31	1 118
175122	Grafring b.München, St .....	30	1 787	22	868
175123	Hohenlinden .....	16	736	12	232
175124	Kirchseeon, M .....	9	727	8	319

<sup>1)</sup> Einschließl. Büffel/Bisons.

26. Haltungen mit Rindern<sup>1)</sup> und Rinderbestände in den Gemeinden Bayerns am 3. Mai 2020

Reg. schl.	Regionale Einheit	Haltungen mit Rindern	Rinder	darunter	
				Haltungen mit Kühen	Kühe
175128	Moosach .....	6	428	6	198
175131	Oberpfarrmern .....	3	370	3	.
175132	Vaterstetten .....	8	988	5	185
175133	Pliening .....	20	1 694	15	605
175135	Poing .....	5	705	2	.
175136	Emmering .....	38	3 709	35	1 771
175137	Steinhöring .....	40	3 074	36	1 545
175139	Zorneding .....	5	381	3	69
<b>176</b>	<b>Eichstätt .....</b>	<b>291</b>	<b>19 217</b>	<b>253</b>	<b>7 801</b>
176111	Adelschlag .....	12	324	9	156
176112	Altmannstein, M .....	30	2 189	27	837
176114	Beilngries, St .....	28	1 847	26	750
176116	Böhmfeld .....	3	29	3	11
176118	Buxheim .....	3	186	3	82
176120	Denkendorf .....	7	90	4	26
176121	Dollnstein, M .....	10	576	10	267
176122	Egweil .....	1	.	-	-
176123	Eichstätt, GKSt .....	9	1 325	8	514
176124	Eitensheim .....	3	280	3	133
176126	Gaimersheim, M .....	5	508	5	252
176129	Großmehring .....	3	177	3	69
176131	Hepberg .....	1	.	-	-
176132	Hitzhofen .....	3	53	2	.
176137	Kinding, M .....	12	799	11	369
176138	Kipfenberg, M .....	25	1 025	20	394
176139	Kösching, M .....	7	278	7	127
176143	Lenting .....	3	132	3	75
176147	Mindelstetten .....	5	524	4	202
176148	Mörnsheim, M .....	17	1 815	16	758
176149	Nassenfels, M .....	7	531	6	241
176150	Oberdolling .....	1	.	-	-
176153	Pförring, M .....	5	306	3	.
176155	Pollenfeld .....	17	1 050	14	352
176160	Schernfeld .....	16	1 016	14	484
176161	Stammham .....	1	.	1	.
176164	Titting, M .....	30	1 950	29	874
176165	Walting .....	13	583	10	235
176166	Wellheim, M .....	12	975	10	416
176167	Wettstetten .....	2	.	2	.
<b>177</b>	<b>Erding .....</b>	<b>928</b>	<b>88 551</b>	<b>663</b>	<b>25 798</b>
177112	Berglern .....	18	2 072	6	308
177113	Bockhorn .....	51	5 336	32	1 189
177114	Buch a.Buchrain .....	22	2 014	16	766
177115	Dorfen, St .....	129	11 867	103	4 720
177116	Eitting .....	22	1 789	15	492
177117	Erding, GKSt .....	42	4 417	24	888
177118	Finsing .....	15	847	9	234
177119	Forstern .....	17	1 175	17	440
177120	Fraunberg .....	37	4 441	21	823
177121	Hohenpolding .....	41	4 753	28	1 240
177122	Inning a.Holz .....	9	716	4	93
177123	Isen, M .....	64	5 632	55	2 662
177124	Kirchberg .....	21	1 657	11	391
177126	Langenpreising .....	29	2 469	18	598
177127	Lengdorf .....	43	3 588	35	1 191
177130	Moosinning .....	31	4 773	13	353

<sup>1)</sup> Einschließl. Büffel/Bisons.

26. Haltungen mit Rindern<sup>1)</sup> und Rinderbestände in den Gemeinden Bayerns am 3. Mai 2020

Reg. schl.	Regionale Einheit	Haltungen mit Rindern	Rinder	darunter	
				Haltungen mit Kühen	Kühe
177131	Neuching .....	19	2 033	12	250
177133	Oberding .....	19	1 286	9	217
177134	Ottenhofen .....	8	682	6	221
177135	Pastetten .....	30	2 409	22	831
177137	Sankt Wolfgang .....	90	8 317	77	3 835
177138	Steinkirchen .....	19	1 248	14	442
177139	Taufkirchen (Vils) .....	94	7 744	70	2 082
177142	Walpertskirchen .....	18	2 202	14	331
177143	Wartenberg, M .....	17	2 021	8	199
177144	Wörth .....	18	1 875	14	734
<b>178</b>	<b>Freising .....</b>	<b>356</b>	<b>25 937</b>	<b>257</b>	<b>7 730</b>
178113	Allershausen .....	15	1 317	10	451
178115	Attenkirchen .....	15	977	10	243
178116	Au i.d.Hallertau, M .....	10	595	9	238
178120	Eching .....	12	658	8	113
178122	Rudelzhausen .....	6	264	5	.
178123	Fahrenzhausen .....	16	1 584	10	458
178124	Freising, GKSt .....	29	2 108	24	723
178125	Gammelsdorf .....	8	430	7	173
178129	Haag a.d.Amper .....	11	703	9	182
178130	Hallbergmoos .....	4	342	2	.
178132	Hörgertshausen .....	8	432	6	132
178133	Hohenkammer .....	21	2 043	15	622
178136	Kirchdorf a.d.Amper .....	24	1 406	15	453
178137	Kranzberg .....	25	2 071	22	989
178138	Langenbach .....	17	1 266	14	407
178140	Marzling .....	7	1 252	4	118
178142	Mauern .....	16	980	14	375
178143	Moosburg a.d.Isar, St .....	17	688	9	133
178144	Nandlstadt, M .....	21	1 193	16	486
178145	Neufahrn b.Freising .....	16	1 174	12	284
178150	Paunzhausen .....	6	419	6	209
178155	Wang .....	10	354	9	107
178156	Wolfersdorf .....	22	1 725	8	305
178157	Zolling .....	20	1 956	13	402
<b>179</b>	<b>Fürstenfeldbruck .....</b>	<b>184</b>	<b>16 714</b>	<b>113</b>	<b>4 070</b>
179111	Adelshofen .....	9	773	7	234
179113	Alling .....	15	589	5	60
179114	Altheimberg .....	6	460	4	145
179117	Egenhofen .....	12	1 189	7	188
179121	Fürstenfeldbruck, GKSt .....	9	1 187	7	213
179123	Germering, GKSt .....	7	608	5	80
179125	Grafrath .....	5	694	4	312
179126	Gröbenzell .....	1	.	1	.
179128	Hattenhofen .....	2	.	1	.
179130	Jesenwang .....	4	425	3	.
179131	Kottgeisering .....	6	528	4	175
179132	Landsberied .....	8	589	6	263
179134	Maisach .....	37	4 163	20	1 008
179136	Mammendorf .....	7	737	3	150
179137	Mittelstetten .....	9	515	7	125
179138	Moorenweis .....	25	2 626	15	522
179140	Oberschweinbach .....	1	.	1	.
179142	Olching, St .....	8	359	5	60
179145	Puchheim, St .....	5	242	3	77

<sup>1)</sup> Einschließl. Büffel/Bisons.

26. Haltungen mit Rindern<sup>1)</sup> und Rinderbestände in den Gemeinden Bayerns am 3. Mai 2020

Reg. schl.	Regionale Einheit	Haltungen mit Rindern	Rinder	darunter	
				Haltungen mit Kühen	Kühe
179147	Schöngeising .....	1	.	1	.
179149	Türkenfeld .....	7	424	4	131
<b>180</b>	<b>Garmisch-Partenkirchen .....</b>	<b>545</b>	<b>17 389</b>	<b>435</b>	<b>7 787</b>
180112	Bad Kohlgrub .....	45	1 514	37	728
180113	Bad Bayersoiern .....	28	1 172	25	507
180114	Eschenlohe .....	25	738	24	336
180115	Ettal .....	10	277	6	105
180116	Farchant .....	17	337	13	142
180117	Garmisch-Partenkirchen, M ....	56	519	43	209
180118	Grainau .....	11	138	5	21
180119	Großweil .....	29	1 288	22	640
180122	Krün .....	11	293	7	116
180123	Mittenwald, M .....	25	228	16	101
180124	Murnau a.Staffelsee, M .....	32	943	21	297
180125	Oberammergau .....	11	302	9	144
180126	Oberau .....	5	89	4	35
180127	Ohlstadt .....	28	749	22	306
180128	Riegsee .....	41	1 405	34	560
180129	Saulgrub .....	27	740	25	331
180131	Schwaigen .....	15	747	14	352
180132	Seehausen a.Staffelsee .....	14	503	14	267
180133	Spatzenhausen .....	29	1 496	22	720
180134	Uffing a.Staffelsee .....	49	2 872	43	1 427
180135	Unterammergau .....	21	645	20	282
180136	Wallgau .....	16	394	9	161
<b>181</b>	<b>Landsberg am Lech .....</b>	<b>488</b>	<b>40 845</b>	<b>406</b>	<b>17 691</b>
181111	Apfeldorf .....	22	1 253	21	659
181113	Denklingen .....	35	1 879	26	660
181114	Dießen am Ammersee, M .....	49	4 531	46	2 179
181115	Eching am Ammersee .....	4	414	4	146
181116	Egling a.d.Paar .....	8	592	7	262
181118	Eresing .....	10	1 553	8	652
181120	Finning .....	21	2 215	20	1 159
181121	Fuchstal .....	31	1 926	22	694
181122	Geltendorf .....	22	1 780	16	628
181123	Greifenberg .....	3	578	2	.
181124	Hofstetten .....	13	1 527	11	808
181126	Hurlach .....	12	1 380	9	599
181127	Igling .....	13	1 557	10	533
181128	Kaufering, M .....	6	371	5	223
181129	Kinsau .....	14	705	12	331
181130	Landsberg am Lech, GKSt .....	21	1 180	18	643
181131	Obermeitingen .....	3	.	3	.
181132	Penzing .....	19	1 817	15	691
181133	Vilgertshofen .....	18	1 744	17	905
181134	Prittriching .....	9	975	7	381
181135	Reichling .....	33	1 915	25	731
181137	Rott .....	20	1 725	20	878
181138	Scheuring .....	4	158	4	88
181139	Schondorf am Ammersee .....	1	.	1	.
181140	Schwiffling .....	5	376	4	222
181141	Pürggen .....	18	1 446	15	687
181142	Thaining .....	7	515	5	238
181143	Unterdießen .....	12	1 006	9	450
181144	Utting am Ammersee .....	10	1 088	7	494
181145	Weil .....	27	3 565	22	1 162

<sup>1)</sup> Einschließl. Büffel/Bisons.

26. Haltungen mit Rindern<sup>1)</sup> und Rinderbestände in den Gemeinden Bayerns am 3. Mai 2020

Reg. schl.	Regionale Einheit	Haltungen mit Rindern	Rinder	darunter	
				Haltungen mit Kühen	Kühe
181146	Windach .....	18	1 004	15	413
<b>182</b>	<b>Miesbach .....</b>	<b>812</b>	<b>35 674</b>	<b>673</b>	<b>17 864</b>
182111	Bad Wiessee .....	19	536	14	207
182112	Bayrischzell .....	21	829	20	401
182114	Fischbachau .....	123	4 481	96	2 220
182116	Gmund a.Tegernsee .....	55	2 570	48	1 333
182119	Hausham .....	34	1 120	25	502
182120	Holzkirchen, M .....	49	2 635	42	1 318
182123	Irschenberg .....	106	4 949	88	2 572
182124	Kreuth .....	21	509	14	.
182125	Miesbach, St .....	79	3 318	68	1 680
182127	Otterfing .....	18	1 279	17	630
182129	Rottach-Egern .....	23	602	18	263
182131	Schliersee, M .....	22	750	15	254
182132	Tegernsee, St .....	4	42	2	.
182133	Valley .....	40	3 195	37	1 648
182134	Waakirchen .....	51	2 048	44	1 055
182136	Wargau .....	89	3 966	79	2 164
182137	Weyarn .....	58	2 845	46	1 435
<b>183</b>	<b>Mühldorf a.Inn .....</b>	<b>1 050</b>	<b>84 939</b>	<b>835</b>	<b>30 140</b>
183112	Ampfing .....	31	2 318	20	618
183113	Aschau a.Inn .....	27	1 397	20	495
183114	Buchbach, M .....	35	3 466	28	1 104
183115	Egglkofen .....	8	794	8	262
183116	Erharting .....	11	1 100	8	328
183118	Gars a.Inn, M .....	68	3 896	57	1 715
183119	Haag i.OB, M .....	30	1 914	23	875
183120	Heldenstein .....	19	1 748	14	384
183122	Jettenbach .....	7	457	6	200
183123	Kirchdorf .....	38	2 417	28	1 114
183124	Kraiburg a.Inn, M .....	37	3 301	35	1 362
183125	Lohkirchen .....	23	1 659	17	509
183126	Maitenbeth .....	31	2 483	26	1 259
183127	Mettenheim .....	37	4 435	25	849
183128	Mühldorf a.Inn, St .....	12	928	8	267
183129	Neumarkt-Sankt Veit, St ...	75	6 948	60	2 600
183130	Niederbergkirchen .....	28	2 772	23	993
183131	Niedertaufkirchen .....	34	3 466	27	1 142
183132	Oberbergkirchen .....	39	3 471	28	920
183134	Oberneukirchen .....	29	2 701	24	881
183135	Obertaufkirchen .....	65	4 353	53	1 385
183136	Polling .....	45	4 698	28	1 056
183138	Rattenkirchen .....	13	1 101	10	336
183139	Rechtmehring .....	50	3 821	47	1 853
183140	Reichertshausen .....	68	5 111	57	2 273
183143	Schönberg .....	44	3 527	36	1 220
183144	Schwindegg .....	32	2 339	24	747
183145	Taufkirchen .....	44	3 021	33	1 262
183147	Unterreit .....	44	3 309	41	1 412
183148	Waldkraiburg, St .....	15	1 005	13	381
183151	Zangberg .....	11	983	8	338
<b>184</b>	<b>München .....</b>	<b>99</b>	<b>6 453</b>	<b>74</b>	<b>2 350</b>
184113	Baierbrunn .....	2	.	1	.
184114	Brunnthal .....	6	228	6	93
184120	Gräfelfing .....	1	.	-	-

<sup>1)</sup> Einschließl. Büffel/Bisons.



26. Haltungen mit Rindern<sup>1)</sup> und Rinderbestände in den Gemeinden Bayerns am 3. Mai 2020

Reg. schl.	Regionale Einheit	Haltungen mit Rindern	Rinder	darunter	
				Haltungen mit Kühen	Kühe
184121	Grasbrunn .....	2	.	1	.
184127	Höhenkirchen-Siegertsbrunn ....	3	120	2	.
184130	Ismaning .....	1	.	-	-
184131	Kirchheim b.München .....	1	.	-	-
184134	Oberhaching .....	2	.	1	.
184135	Oberschleißheim .....	3	.	2	.
184137	Aying .....	28	1 655	24	746
184140	Putzbrunn .....	2	.	1	.
184141	Sauerlach .....	22	1 792	20	785
184142	Schäftlarn .....	9	337	6	148
184144	Straßlach-Dingharting .....	11	605	7	290
184145	Taufkirchen .....	4	373	2	.
184149	Unterschleißheim, St .....	2	.	1	.
<b>185</b>	<b>Neuburg-Schrobenhausen .....</b>	<b>341</b>	<b>24 037</b>	<b>252</b>	<b>8 738</b>
185113	Aresing .....	18	1 441	13	435
185116	Berg im Gau .....	9	986	8	419
185118	Bergheim .....	11	1 090	8	424
185123	Brunnen .....	11	472	8	117
185125	Burgheim, M .....	44	2 460	32	789
185127	Ehekirchen .....	51	3 425	33	1 258
185131	Gachenbach .....	18	1 547	12	567
185139	Karlshuld .....	7	364	6	121
185140	Karlskron .....	16	801	13	315
185143	Langenmosen .....	22	1 892	19	686
185149	Neuburg a.d.Donau, GKSt .....	17	901	12	409
185150	Oberhausen .....	8	366	7	160
185153	Rennertshofen, M .....	47	4 338	33	1 505
185157	Rohrenfels .....	8	381	7	153
185158	Schrobenhausen, St .....	26	1 735	17	600
185163	Königsmoos .....	16	1 055	13	443
185166	Waidhofen .....	7	708	7	310
185168	Weichering .....	5	75	4	27
<b>186</b>	<b>Pfaffenhofen a.d.Ilm .....</b>	<b>285</b>	<b>17 757</b>	<b>216</b>	<b>6 966</b>
186122	Geisenfeld, St .....	11	264	10	129
186125	Gerolsbach .....	47	4 655	34	1 964
186126	Hettenshausen .....	10	460	9	179
186128	Hohenwart, M .....	29	2 142	24	899
186130	Ilmmünster .....	6	275	3	.
186132	Jetzendorf .....	16	916	13	355
186137	Manching, M .....	7	274	4	63
186139	Münchsmünster .....	2	.	2	.
186143	Pfaffenhofen a.d.Ilm, St .....	42	2 023	31	783
186144	Pömbach .....	9	505	5	169
186146	Reichertshausen .....	20	1 223	18	503
186147	Reichertshofen, M .....	8	548	6	197
186149	Rohrbach .....	10	362	7	134
186151	Scheyern .....	25	1 924	20	746
186152	Schweitenkirchen .....	21	1 339	14	355
186158	Vohburg a.d.Donau, St .....	8	532	5	243
186162	Wolnzach, M .....	14	.	11	.
<b>187</b>	<b>Rosenheim .....</b>	<b>1 965</b>	<b>129 495</b>	<b>1 666</b>	<b>63 051</b>
187113	Amerang .....	58	4 159	49	1 805
187114	Aschau i.Chiemgau .....	44	1 104	35	539

<sup>1)</sup> Einschließl. Büffel/Bisons.

26. Haltungen mit Rindern<sup>1)</sup> und Rinderbestände in den Gemeinden Bayerns am 3. Mai 2020

Reg. schl.	Regionale Einheit	Haltungen mit Rindern	Rinder	darunter	
				Haltungen mit Kühen	Kühe
187116	Babensham .....	82	6 302	62	2 802
187117	Bad Aibling, St .....	57	4 574	55	2 506
187118	Bernau a.Chiemsee .....	53	2 440	42	1 216
187120	Brannenburg .....	35	2 313	28	1 094
187121	Breitbrunn a.Chiemsee .....	15	1 225	12	583
187122	Bruckmühl, M .....	66	5 768	59	3 059
187124	Edling .....	29	1 874	26	867
187125	Eggstätt .....	29	1 798	25	912
187126	Eiselfing .....	66	5 692	61	2 931
187128	Bad Endorf, M .....	61	4 030	56	2 078
187129	Bad Feilnbach .....	105	6 693	93	3 314
187130	Feldkirchen-Westerham .....	52	4 702	44	1 941
187131	Flintsbach a.Inn .....	13	1 158	13	564
187132	Frasdorf .....	52	1 681	38	811
187134	Griesstätt .....	44	3 484	38	1 671
187137	Großkarolinenfeld .....	45	3 171	40	1 613
187138	Gstadt a.Chiemsee .....	12	1 131	11	531
187139	Halfing .....	38	3 163	33	1 473
187142	Schechen .....	49	4 105	45	2 117
187145	Höslwang .....	33	2 338	32	1 165
187148	Kiefersfelden .....	23	869	17	385
187150	Kolbermoor, St .....	10	802	9	323
187154	Neubeuern, M .....	24	1 552	22	772
187156	Nußdorf a.Inn .....	29	1 384	24	714
187157	Oberaudorf .....	39	1 024	34	399
187159	Pfaffing .....	51	4 638	46	2 282
187162	Prien a.Chiemsee, M .....	46	1 990	35	913
187163	Prutting .....	23	1 447	21	747
187164	Ramerberg .....	12	662	11	323
187165	Raubling .....	37	2 259	33	1 172
187167	Riedering .....	85	4 024	66	2 022
187168	Rimsting .....	35	1 599	27	795
187169	Rohrdorf .....	54	1 831	35	802
187170	Rott a.Inn .....	31	2 141	27	998
187172	Samerberg .....	81	2 380	57	1 083
187173	Schonstett .....	10	1 037	9	487
187174	Söchtenau .....	46	3 331	39	1 681
187176	Soyen .....	56	2 892	43	1 271
187177	Stephanskirchen .....	21	1 264	18	664
187179	Tuntenhausen .....	110	9 879	98	4 905
187181	Vogtareuth .....	50	5 695	49	2 811
187182	Wasserburg a.Inn, St .....	15	1 034	11	431
187186	Albaching .....	39	2 856	38	1 479
<b>188</b>	<b>Starnberg .....</b>	<b>164</b>	<b>10 318</b>	<b>129</b>	<b>4 330</b>
188113	Berg .....	31	825	24	303
188117	Andechs .....	19	1 657	15	783
188118	Feldafing .....	1	.	1	.
188120	Gauting .....	9	636	5	129
188121	Gilching .....	4	.	3	.
188124	Herrsching a.Ammersee .....	8	464	6	237
188126	Inning a.Ammersee .....	15	1 176	13	440
188127	Krailling .....	1	.	-	-
188132	Seefeld .....	15	641	10	130
188137	Pöcking .....	12	1 087	11	534
188139	Starnberg, St .....	11	508	9	236
188141	Tutzing .....	15	1 451	12	626

<sup>1)</sup> Einschließl. Büffel/Bisons.

26. Haltungen mit Rindern<sup>1)</sup> und Rinderbestände in den Gemeinden Bayerns am 3. Mai 2020

Reg. schl.	Regionale Einheit	Haltungen mit Rindern	Rinder	darunter	
				Haltungen mit Kühen	Kühe
188144	Weßling .....	9	729	7	362
188145	Wörthsee .....	14	847	13	383
<b>189</b>	<b>Traunstein .....</b>	<b>1 672</b>	<b>106 541</b>	<b>1 341</b>	<b>45 613</b>
189111	Altenmarkt a.d.Alz .....	27	1 942	24	912
189113	Bergen .....	32	1 202	19	432
189114	Chieming .....	40	2 907	34	1 207
189115	Engelsberg .....	47	4 340	38	1 497
189118	Fridolfing .....	65	5 840	49	2 316
189119	Grabenstätt .....	45	3 622	38	1 648
189120	Grassau, M .....	41	1 594	28	653
189124	Inzell .....	47	986	36	452
189126	Kienberg .....	17	1 438	12	575
189127	Kirchanschöring .....	51	3 869	41	1 488
189129	Marquartstein .....	16	602	10	118
189130	Nußdorf .....	19	1 759	17	842
189133	Obing .....	72	4 961	57	2 183
189134	Palling .....	63	5 611	57	2 683
189135	Petting .....	62	3 361	50	1 376
189137	Pittenhart .....	39	3 114	33	1 472
189139	Reit im Winkel .....	13	248	10	108
189140	Ruhpolding .....	70	1 488	50	512
189141	Schlechting .....	26	779	21	351
189142	Schnaitsee .....	69	5 908	60	2 558
189143	Seeon-Seebruck .....	55	4 266	44	1 609
189145	Siegsdorf .....	69	2 422	48	1 192
189146	Staudach-Egerndach .....	14	688	11	320
189148	Surberg .....	57	2 151	46	1 013
189149	Tacherting .....	67	4 986	57	1 726
189150	Taching a.See .....	46	3 711	43	1 849
189152	Tittmoning, St .....	108	9 390	96	4 164
189154	Traunreut, St .....	39	3 025	31	1 232
189155	Traunstein, GKSt .....	66	2 658	55	1 298
189157	Trostberg, St .....	54	5 047	44	1 994
189159	Übersee .....	52	2 583	42	1 182
189160	Unterwössen .....	26	854	15	319
189161	Vachendorf .....	19	1 504	15	654
189162	Waging a.See, M .....	99	6 032	79	2 920
189165	Wonneberg .....	40	1 653	31	758
<b>190</b>	<b>Weilheim-Schongau .....</b>	<b>1 237</b>	<b>74 143</b>	<b>1 040</b>	<b>36 682</b>
190111	Altenstadt .....	14	1 072	10	431
190113	Antdorf .....	33	2 939	29	1 297
190114	Bernbeuren .....	83	4 187	67	2 160
190115	Bernried am Starnberger See .....	6	594	4	220
190117	Böbing .....	62	2 819	53	1 387
190118	Burggen .....	52	2 606	49	1 522
190120	Eberfing .....	31	1 748	27	863
190121	Eglfing .....	25	1 762	22	878
190126	Habach .....	15	610	14	280
190129	Hohenfurch .....	16	446	13	238
190130	Hohenpeißenberg .....	18	1 322	15	740
190131	Huglfing .....	21	1 551	17	753
190132	Iffeldorf .....	7	253	6	142
190133	Ingenried .....	32	1 841	23	898
190135	Oberhausen .....	17	1 852	16	882
190136	Obersöchering .....	44	2 581	37	1 261
190138	Pähl .....	30	1 848	29	904

<sup>1)</sup> Einschließl. Büffel/Bisons.

26. Haltungen mit Rindern<sup>1)</sup> und Rinderbestände in den Gemeinden Bayerns am 3. Mai 2020

Reg. schl.	Regionale Einheit	Haltungen mit Rindern	Rinder	darunter	
				Haltungen mit Kühen	Kühe
190139	Peißenberg, M .....	49	2 935	38	1 443
190140	Peiting, M .....	92	6 197	79	3 080
190141	Penzberg, St .....	17	806	11	335
190142	Polling .....	39	3 041	36	1 521
190143	Prem .....	31	1 613	28	836
190144	Raisting .....	24	1 027	19	533
190145	Rottenbuch .....	55	2 594	47	1 417
190148	Schongau, St .....	7	728	7	417
190149	Schwabbruck .....	13	724	12	338
190151	Schwabsoien .....	28	1 523	20	690
190152	Seeshaupt .....	22	1 614	19	840
190153	Sindelsdorf .....	23	1 192	13	517
190154	Steingaden .....	107	5 926	92	2 995
190157	Weilheim i.OB, St .....	49	3 801	43	1 766
190158	Wessobrunn .....	79	4 088	58	2 003
190159	Wielenbach .....	42	3 692	38	1 781
190160	Wildsteig .....	54	2 611	49	1 314
	<b>Oberbayern</b>	<b>13 516</b>	<b>884 892</b>	<b>10 751</b>	<b>363 185</b>
<b>Regierungsbezirk Niederbayern</b>					
	<b>Kreisfreie Städte</b>				
261	Landshut, Stadt .....	22	1 592	17	591
262	Passau, Stadt .....	25	1 299	18	.
263	Straubing, Stadt .....	4	188	2	.
	<b>Landkreise und Gemeinden</b>				
271	Deggendorf .....	521	28 585	394	9 993
271111	Aholming .....	3	22	3	10
271113	Auerbach .....	41	2 958	35	1 246
271114	Außernzell .....	43	3 102	33	1 056
271116	Bernried .....	41	1 035	30	427
271119	Deggendorf, GKSt .....	35	1 728	29	526
271122	Grafling .....	34	646	19	169
271123	Grattersdorf .....	28	916	26	425
271125	Hengersberg, M .....	46	4 477	34	1 456
271126	Hunding .....	18	514	16	268
271127	Iggensbach .....	19	952	13	320
271128	Künzing .....	15	699	6	28
271130	Lalling .....	24	1 487	17	705
271132	Metten, M .....	8	229	6	99
271135	Moos .....	2	.	2	.
271138	Niederalteich .....	1	.	1	.
271140	Offenberg .....	24	1 370	18	488
271141	Osterhofen, St .....	27	1 877	10	120
271143	Otzing .....	1	.	1	.
271148	Schaufling .....	37	1 465	31	703
271149	Schöllnach, M .....	35	2 637	34	1 183
271151	Stephansposching .....	11	321	9	127
271152	Wallerfing .....	1	.	-	-
271153	Winzer, M .....	27	1 990	21	619
272	<b>Freyung-Grafenau .....</b>	<b>766</b>	<b>35 573</b>	<b>660</b>	<b>16 876</b>
272116	Eppenschlag .....	24	1 684	21	829

<sup>1)</sup> Einschließl. Büffel/Bisons.

26. Haltungen mit Rindern<sup>1)</sup> und Rinderbestände in den Gemeinden Bayerns am 3. Mai 2020

Reg. schl.	Regionale Einheit	Haltungen mit Rindern	Rinder	darunter	
				Haltungen mit Kühen	Kühe
272118	Freyung, St .....	34	1 511	30	776
272119	Fürsteneck .....	9	859	9	383
272120	Grafenau, St .....	73	3 617	58	1 561
272121	Grainet .....	35	1 410	29	721
272122	Haidmühle .....	17	174	14	79
272126	Hinterschmiding .....	34	1 382	29	671
272127	Hohenau .....	48	1 648	43	775
272128	Innernzell .....	20	1 181	18	523
272129	Jandelsbrunn .....	52	3 163	44	1 551
272134	Mauth .....	23	332	18	142
272136	Neureichenau .....	40	1 490	35	743
272138	Perlesreut, M .....	41	2 635	37	1 280
272139	Philippsreut .....	3	35	3	25
272140	Ringelai .....	16	736	13	319
272141	Röhrnbach, M .....	49	3 415	47	1 726
272142	Saldenburg .....	6	373	6	158
272143	Sankt Oswald-Riedlhütte .....	15	273	13	139
272145	Schöfweg .....	11	181	9	91
272146	Neuschönau .....	21	635	17	287
272147	Schönberg, M .....	32	1 969	28	932
272149	Spiegelau .....	15	367	11	144
272150	Thurmansbang .....	34	818	28	359
272151	Waldkirchen, St .....	91	4 927	82	2 364
272152	Zenting .....	23	758	18	298
<b>273</b>	<b>Kelheim .....</b>	<b>228</b>	<b>15 806</b>	<b>146</b>	<b>5 191</b>
273111	Abensberg, St .....	20	1 534	16	611
273113	Aiglsbach .....	4	167	3	54
273115	Attenhofen .....	4	120	4	56
273116	Bad Abbach, M .....	5	299	1	.
273119	Biburg .....	4	517	4	253
273121	Essing, M .....	2	.	2	.
273125	Hausen .....	9	510	5	155
273127	Herrngiersdorf .....	8	881	7	232
273133	Ihrlenstein .....	7	272	3	.
273137	Kelheim, St .....	19	1 188	6	296
273139	Kirchdorf .....	6	660	4	345
273141	Langquaid, M .....	21	1 439	14	414
273147	Mainburg, St .....	5	413	4	139
273152	Neustadt a.d.Donau, St .....	29	1 406	17	527
273159	Painten, M .....	4	118	2	.
273163	Elsendorf .....	4	.	3	.
273164	Riedenburg, St .....	25	1 593	18	514
273165	Rohr i.NB, M .....	13	1 266	10	394
273166	Saal a.d.Donau .....	25	2 271	12	527
273172	Siegenburg, M .....	5	391	5	191
273175	Teugn .....	4	139	2	.
273178	Volkenschwand .....	3	.	2	.
273181	Wildenberg .....	2	.	2	.
<b>274</b>	<b>Landshut .....</b>	<b>755</b>	<b>65 728</b>	<b>455</b>	<b>16 193</b>
274111	Adlkofen .....	30	2 173	13	264
274112	Aham .....	35	4 424	13	690
274113	Altdorf, M .....	6	574	3	97
274114	Altfraunhofen .....	16	1 874	9	304
274118	Baierbach .....	14	1 177	9	381

<sup>1)</sup> Einschließl. Büffel/Bisons.

26. Haltungen mit Rindern<sup>1)</sup> und Rinderbestände in den Gemeinden Bayerns am 3. Mai 2020

Reg. schl.	Regionale Einheit	Haltungen mit Rindern	Rinder	darunter	
				Haltungen mit Kühen	Kühe
274119	Bayerbach b.Ergoldsbach .....	4	.	4	.
274120	Bodenkirchen .....	60	5 030	45	1 582
274121	Buch a.Erlbach .....	27	2 266	20	633
274124	Eching .....	17	1 531	9	331
274126	Ergolding, M .....	11	879	7	356
274127	Ergoldsbach, M .....	16	1 133	8	287
274128	Essenbach, M .....	23	1 467	17	377
274132	Furth .....	7	675	1	.
274134	Geisenhausen, M .....	68	6 754	35	1 417
274135	Gerzen .....	11	1 057	7	264
274141	Hohenthann .....	15	471	8	79
274145	Kröning .....	38	2 815	24	772
274146	Kumhausen .....	15	1 105	4	122
274153	Neufahrn i.NB .....	12	789	6	170
274154	Neufraunhofen .....	18	1 365	8	395
274156	Niederaichbach .....	14	1 223	10	291
274165	Obersüßbach .....	14	1 372	6	295
274172	Pfeffenhausen, M .....	16	1 905	13	717
274174	Postau .....	8	563	6	199
274176	Rottenburg a.d.Laab, St .....	25	1 953	15	304
274179	Schalkham .....	22	2 344	13	490
274182	Tiefenbach .....	13	1 029	8	351
274183	Velden, M .....	41	2 983	26	678
274184	Vilsbiburg, St .....	65	7 375	45	2 244
274185	Vilsheim .....	14	966	6	161
274187	Weihmichl .....	7	939	7	362
274188	Weng .....	11	1 210	5	130
274191	Wörth a.d.Isar .....	1	.	1	.
274193	Wurmsham .....	34	2 183	24	707
274194	Bruckberg .....	27	1 921	20	616
<b>275</b>	<b>Passau .....</b>	<b>1 158</b>	<b>77 475</b>	<b>933</b>	<b>32 024</b>
275111	Aicha vorm Wald .....	18	1 274	17	518
275112	Aidenbach, M .....	6	270	4	.
275114	Aldersbach .....	22	1 920	16	558
275116	Bad Füssing .....	14	961	12	262
275117	Beutelsbach .....	10	532	9	175
275118	Breitenberg .....	58	2 510	51	1 263
275119	Büchlberg .....	25	2 630	24	1 328
275120	Eging a.See, M .....	14	643	11	215
275121	Fürstenstein .....	19	1 195	17	589
275122	Fürstzell, M .....	36	2 396	23	613
275124	Bad Griesbach i.Rottal, St .....	33	1 662	22	346
275125	Haarbach .....	30	1 138	15	244
275126	Hauzenberg, St .....	75	7 012	64	3 422
275127	Hofkirchen, M .....	43	2 695	32	949
275128	Hutthurm, M .....	39	3 549	35	1 689
275130	Kirchham .....	5	552	4	182
275131	Kößlarn, M .....	18	962	12	351
275132	Malching .....	18	1 164	14	333
275133	Neuburg a.Inn .....	17	643	13	263
275134	Neuhaus a.Inn .....	3	77	2	.
275135	Neukirchen vorm Wald .....	26	2 231	24	1 073
275137	Oberzell, M .....	14	1 336	14	704
275138	Ortenburg, M .....	51	2 410	35	866

<sup>1)</sup> Einschließl. Büffel/Bisons.

26. Haltungen mit Rindern<sup>1)</sup> und Rinderbestände in den Gemeinden Bayerns am 3. Mai 2020

Reg. schl.	Regionale Einheit	Haltungen mit Rindern	Rinder	darunter	
				Haltungen mit Kühen	Kühe
275141	Pocking, St .....	10	840	7	61
275143	Rotthalmünster, M .....	19	932	12	249
275144	Ruderting .....	13	722	13	388
275145	Ruhstorf a.d.Rott, M .....	10	411	7	66
275146	Salzweg .....	30	2 421	26	1 078
275148	Sonnen .....	20	1 023	17	463
275149	Tettenweis .....	16	1 231	10	71
275150	Thyrnau .....	31	3 622	26	1 726
275151	Tiefenbach .....	64	3 260	49	1 183
275152	Tittling, M .....	24	1 809	19	870
275153	Untergriesbach, M .....	80	6 436	71	2 920
275154	Vilshofen an der Donau, St .....	45	2 466	33	913
275156	Wegscheid, M .....	114	5 942	96	2 829
275159	Windorf, M .....	66	4 579	56	2 164
275160	Witzmannsberg .....	22	2 019	21	993
<b>276</b>	<b>Regen .....</b>	<b>804</b>	<b>37 124</b>	<b>663</b>	<b>16 653</b>
276111	Achslach .....	27	952	23	436
276113	Arnbruck .....	27	1 088	21	463
276115	Bayerisch Eisenstein .....	1	.	1	.
276116	Bischofsmais .....	26	1 349	21	564
276117	Bodenmais, M .....	10	354	9	133
276118	Böbrach .....	23	890	22	373
276120	Drachselsried .....	33	990	25	408
276121	Frauenau .....	9	385	8	155
276122	Geiersthal .....	22	1 305	21	427
276123	Gotteszell .....	12	491	9	210
276126	Kirchberg i.Wald .....	75	3 889	58	1 951
276127	Kirchdorf i.Wald .....	36	1 852	30	910
276128	Kollnburg .....	90	5 019	74	2 257
276129	Langdorf .....	35	893	25	459
276130	Lindberg .....	13	.	10	.
276134	Patersdorf .....	19	856	17	398
276135	Prackenbach .....	56	2 156	46	950
276138	Regen, St .....	68	4 680	60	2 142
276139	Rinchnach .....	54	2 791	47	1 354
276142	Ruhmannsfelden, M .....	10	244	7	123
276143	Teisnach, M .....	24	1 095	22	482
276144	Viechtach, St .....	61	2 586	49	1 000
276146	Zachenberg .....	40	1 946	32	828
276148	Zwiesel, St .....	33	1 099	26	517
<b>277</b>	<b>Rottal-Inn .....</b>	<b>1 283</b>	<b>106 808</b>	<b>891</b>	<b>30 264</b>
277111	Arnstorf, M .....	77	6 679	52	1 676
277112	Bayerbach .....	15	1 085	8	215
277113	Bad Birnbach, M .....	53	3 437	31	867
277114	Dietersburg .....	58	4 358	47	1 528
277116	Eggenfelden, St .....	40	3 816	29	1 204
277117	Eggldham .....	24	1 357	13	290
277118	Ering .....	34	2 138	28	870
277119	Falkenberg .....	65	6 304	38	1 148
277121	Gangkofen, M .....	104	11 830	52	1 692
277122	Geratskirchen .....	14	1 574	12	551
277124	Hebertsfelden .....	62	5 795	54	2 269
277126	Johanniskirchen .....	37	2 008	16	286
277127	Julbach .....	8	381	5	104

<sup>1)</sup> Einschließl. Büffel/Bisons.

26. Haltungen mit Rindern<sup>1)</sup> und Rinderbestände in den Gemeinden Bayerns am 3. Mai 2020

Reg. schl.	Regionale Einheit	Haltungen mit Rindern	Rinder	darunter	
				Haltungen mit Kühen	Kühe
277128	Kirchdorf a.Inn .....	14	735	10	272
277131	Malgersdorf .....	10	700	7	147
277133	Massing, M .....	49	5 806	29	1 596
277134	Mitterskirchen .....	40	3 078	35	1 133
277138	Pfarrkirchen, St .....	52	4 956	42	1 714
277139	Postmünster .....	63	5 361	48	1 698
277140	Reut .....	27	1 492	20	464
277141	Rimbach .....	28	2 747	13	314
277142	Roßbach .....	30	2 192	15	441
277144	Schönau .....	41	3 574	34	1 164
277145	Simbach a.Inn, St .....	36	2 508	31	919
277147	Stubenberg .....	21	990	15	364
277148	Tann, M .....	49	3 521	40	1 156
277149	Triftern, M .....	60	6 434	57	2 585
277151	Unterdietfurt .....	25	2 564	12	403
277152	Wittibreut .....	40	2 343	29	883
277153	Wurmannsquick, M .....	76	5 660	48	1 798
277154	Zeilarn .....	31	1 385	21	513
<b>278</b>	<b>Straubing-Bogen .....</b>	<b>594</b>	<b>34 869</b>	<b>490</b>	<b>14 798</b>
278112	Aholfing .....	4	453	3	136
278113	Aiterhofen .....	1	.	1	.
278116	Ascha .....	15	1 500	15	692
278117	Atting .....	1	.	1	.
278118	Bogen, St .....	32	1 450	27	638
278120	Falkenfels .....	10	604	10	301
278121	Feldkirchen .....	1	.	1	.
278123	Geiselhöring, St .....	13	912	11	217
278129	Haibach .....	31	1 006	22	432
278134	Haselbach .....	22	1 010	19	497
278139	Hunderdorf .....	22	2 319	12	906
278140	Irlbach .....	2	.	2	.
278141	Kirchroth .....	7	264	5	99
278143	Konzell .....	26	2 349	24	1 005
278144	Laberweinting .....	17	766	12	336
278146	Leiblfing .....	20	453	13	110
278147	Loitzendorf .....	14	1 389	11	570
278148	Mallersdorf-Pfaffenberg, M ....	12	784	9	309
278149	Mariaposching .....	10	446	5	132
278151	Mitterfels, M .....	15	915	13	367
278154	Neukirchen .....	35	1 731	27	628
278159	Niederwinkling .....	13	908	11	364
278167	Oberschneiding .....	2	.	2	.
278170	Parkstetten .....	6	184	4	96
278171	Perasdorf .....	26	1 147	22	517
278172	Perkam .....	1	.	-	-
278177	Rain .....	4	263	4	119
278178	Rattenberg .....	33	2 304	30	1 135
278179	Rattiszell .....	26	1 619	24	801
278182	Salching .....	3	.	3	16
278184	Sankt Englmar .....	18	463	17	189
278187	Schwarzach, M .....	48	2 280	40	955
278189	Stallwang .....	28	2 989	24	1 275
278190	Steinach .....	6	364	6	164
278192	Straßkirchen .....	2	.	1	.

<sup>1)</sup> Einschließl. Büffel/Bisons.



26. Haltungen mit Rindern<sup>1)</sup> und Rinderbestände in den Gemeinden Bayerns am 3. Mai 2020

Reg. schl.	Regionale Einheit	Haltungen mit Rindern	Rinder	darunter	
				Haltungen mit Kühen	Kühe
278197	Wiesenfelden .....	61	3 376	52	1 524
278198	Windberg .....	7	312	7	155
<b>279</b>	<b>Dingolfing-Landau .....</b>	<b>277</b>	<b>25 490</b>	<b>144</b>	<b>3 786</b>
279112	Dingolfing, St .....	10	432	6	95
279113	Eichendorf, M .....	33	4 614	15	410
279115	Frontenhausen, M .....	22	2 327	12	398
279116	Gottfrieding .....	3	.	1	.
279122	Landau a.d.Isar, St .....	29	2 856	14	354
279124	Loiching .....	22	1 527	9	220
279125	Mamming .....	11	250	6	45
279126	Marklkofen .....	18	2 511	8	286
279127	Mengkofen .....	18	642	9	115
279128	Moosthenning .....	27	2 342	16	415
279130	Niederviehbach .....	11	698	7	256
279132	Pilsting, M .....	15	2 211	10	296
279134	Reisbach, M .....	20	1 749	12	358
279135	Simbach, M .....	33	2 773	16	503
279137	Wallersdorf, M .....	5	.	3	.
	<b>Niederbayern</b>	<b>6 437</b>	<b>430 537</b>	<b>4 813</b>	<b>146 918</b>
		<b>Regierungsbezirk Oberpfalz</b>			
	<b>Kreisfreie Städte</b>				
<b>361</b>	<b>Amberg, Stadt .....</b>	<b>22</b>	<b>.</b>	<b>19</b>	<b>549</b>
<b>362</b>	<b>Regensburg, Stadt .....</b>	<b>1</b>	<b>.</b>	<b>-</b>	<b>-</b>
<b>363</b>	<b>Weiden in der Oberpfalz, Stadt .....</b>	<b>35</b>	<b>2 506</b>	<b>30</b>	<b>1 119</b>
	<b>Landkreise und Gemeinden</b>				
<b>371</b>	<b>Amberg-Weizsach .....</b>	<b>602</b>	<b>48 687</b>	<b>513</b>	<b>20 617</b>
371111	Ammerthal .....	6	355	3	104
371113	Auerbach i.d.Opf, St .....	43	3 964	38	1 625
371116	Birgland .....	43	2 981	32	1 376
371118	Ebermannsdorf .....	8	403	6	119
371119	Edelsfeld .....	25	1 428	21	566
371120	Ensdorf .....	14	890	11	414
371121	Freihung, M .....	27	2 524	24	1 037
371122	Freudenberg .....	50	5 080	40	1 787
371123	Gebenbach .....	10	1 670	10	798
371126	Hahnbach, M .....	46	4 080	37	1 780
371127	Hirschau, St .....	34	2 486	29	928
371128	Hirschbach .....	9	707	8	331
371129	Hohenburg, M .....	10	784	7	365
371131	Illschwang .....	38	3 514	33	1 553
371132	Kastl, M .....	34	2 412	31	1 033
371135	Königstein, M .....	13	541	11	230
371136	Kümmersbruck .....	14	1 646	14	760
371140	Etzelwang .....	10	847	10	320
371141	Neukirchen b.Sulzbach-Rosenberg ....	29	1 924	25	801
371144	Poppenricht .....	6	306	4	145
371146	Rieden, M .....	7	316	6	163
371148	Schmidmühlen, M .....	15	1 274	13	547
371150	Schnaittenbach, St .....	20	1 200	19	502
371151	Sulzbach-Rosenberg, St .....	15	1 116	14	580
371154	Ursensollen .....	41	3 440	36	1 583
371156	Vilseck, St .....	32	2 513	28	1 040

<sup>1)</sup> Einschließl. Büffel/Bisons.

26. Haltungen mit Rindern<sup>1)</sup> und Rinderbestände in den Gemeinden Bayerns am 3. Mai 2020

Reg. schl.	Regionale Einheit	Haltungen mit Rindern	Rinder	darunter	
				Haltungen mit Kühen	Kühe
371157	Weigendorf .....	3	286	3	130
<b>372</b>	<b>Cham .....</b>	<b>1 472</b>	<b>101 237</b>	<b>1 254</b>	<b>40 944</b>
372112	Arnschwang .....	35	3 461	30	1 305
372113	Arrach .....	26	580	19	255
372115	Blaibach .....	25	1 163	22	487
372116	Cham, St .....	94	7 230	77	2 610
372117	Chamerau .....	23	1 098	19	483
372124	Eschlkam, M .....	102	8 364	89	3 504
372125	Falkenstein, M .....	45	2 860	37	1 280
372126	Furth im Wald, St .....	72	6 094	64	2 506
372128	Gleißenberg .....	8	137	6	.
372130	Grafenwiesen .....	8	271	6	129
372135	Hohenwarth .....	17	772	15	304
372137	Bad Kötzing, St .....	65	2 891	58	1 318
372138	Lam, M .....	21	1 255	19	585
372142	Michelsneukirchen .....	41	3 580	37	1 500
372143	Miltach .....	31	1 635	26	751
372144	Neukirchen b.Hl.Blut, M .....	70	4 468	67	2 051
372146	Pemfling .....	58	3 732	42	1 097
372147	Pösing .....	7	601	6	313
372149	Reichenbach .....	4	251	2	.
372150	Rettenbach .....	23	666	18	248
372151	Rimbach .....	14	1 139	11	449
372153	Roding, St .....	76	4 735	63	1 840
372154	Rötz, St .....	92	7 821	75	3 143
372155	Runding .....	24	1 913	19	737
372157	Schönthal .....	55	5 182	49	2 082
372158	Schorndorf .....	40	3 050	35	1 196
372161	Stamsried, M .....	45	3 699	40	1 419
372163	Tiefenbach .....	37	1 677	28	665
372164	Traitsching .....	42	3 405	36	1 331
372165	Treffelstein .....	22	1 606	21	733
372167	Zell .....	22	1 042	20	404
372168	Waffenbrunn .....	17	894	15	322
372169	Wald .....	25	1 389	20	484
372170	Walderbach .....	17	1 075	17	521
372171	WaldMünchen, St .....	66	5 645	58	2 462
372174	Weiding .....	35	2 739	29	1 097
372175	Willmering .....	11	730	8	194
372177	Zandt .....	39	1 992	34	830
372178	Lohberg .....	18	395	17	177
<b>373</b>	<b>Neumarkt i.d.OPf. ....</b>	<b>571</b>	<b>44 876</b>	<b>470</b>	<b>18 659</b>
373112	Berching, St .....	78	6 023	65	2 439
373113	Berg b.Neumarkt i.d.OPf. ....	34	1 881	28	869
373114	Berggau .....	20	933	13	343
373115	Breitenbrunn, M .....	25	3 428	20	1 584
373119	Deining .....	38	3 385	33	1 305
373121	Dietfurt a.d.Altmühl, St .....	31	2 714	26	1 204
373126	Freystadt, St .....	56	4 843	47	1 761
373134	Hohenfels, M .....	19	1 252	13	349
373140	Lauterhofen, M .....	34	3 789	33	1 776
373143	Lupburg, M .....	6	315	1	.
373146	Mühlhausen .....	27	1 498	20	498
373147	Neumarkt i.d.Opf., GKSt .....	35	1 609	24	686

<sup>1)</sup> Einschließl. Büffel/Bisons.

26. Haltungen mit Rindern<sup>1)</sup> und Rinderbestände in den Gemeinden Bayerns am 3. Mai 2020

Reg. schl.	Regionale Einheit	Haltungen mit Rindern	Rinder	darunter	
				Haltungen mit Kühen	Kühe
373151	Parsberg, St .....	16	922	13	402
373153	Pilsach .....	32	2 578	27	1 175
373155	Postbauer-Heng, M .....	10	648	9	.
373156	Pyrbaum, M .....	14	781	12	368
373159	Sengenthal .....	16	1 152	14	419
373160	Seubersdorf i.d.OPf. ....	28	2 096	26	939
373167	Velburg, St .....	52	5 029	46	2 199
<b>374</b>	<b>Neustadt a.d.Waldnaab .....</b>	<b>744</b>	<b>57 379</b>	<b>623</b>	<b>24 992</b>
374111	Altenstadt a.d.Waldnaab .....	11	812	10	373
374117	Eschenbach i.d.OPf., St .....	8	818	6	336
374118	Eslarn, M .....	32	1 842	30	827
374119	Etzenricht .....	4	114	4	62
374121	Floß, M .....	62	5 991	57	2 668
374122	Flossenburg .....	3	113	1	.
374123	Georgenberg .....	20	1 198	17	576
374124	Grafenwöhr, St .....	9	395	5	141
374127	Irchenrieth .....	3	247	3	121
374128	Kirchendemenreuth .....	33	3 250	31	1 588
374129	Kirchenthumbach, M .....	46	3 699	43	1 793
374131	Kohlberg, M .....	11	857	9	379
374132	Leuchtenberg, M .....	28	1 959	22	751
374133	Luhe-Wildenau, M .....	20	1 300	17	556
374134	Mantel, M .....	4	465	4	231
374137	Moosbach, M .....	63	4 082	50	1 690
374139	Neustadt a.d.Waldnaab, St .....	2	.	2	.
374140	Neustadt am Kulm, St .....	17	1 476	15	691
374144	Parkstein, M .....	14	1 607	14	792
374146	Pirk .....	20	2 031	16	843
374147	Pleystein, St .....	27	2 186	23	1 062
374148	Trabitz .....	19	1 800	16	786
374149	Pressath, St .....	20	1 299	17	597
374150	Püchersreuth .....	16	805	13	338
374154	Schirmitz .....	5	151	-	-
374155	Schlammersdorf .....	14	701	12	296
374156	Schwarzenbach .....	2	.	2	.
374157	Speinshart .....	18	2 437	15	994
374158	Störnstein .....	5	489	5	243
374159	Tännesberg, M .....	34	1 970	26	702
374160	Theisseil .....	14	946	13	360
374162	Vohenstrauß, St .....	51	3 572	42	1 470
374163	Vorbach .....	15	1 667	12	726
374164	Waidhaus, M .....	24	1 427	18	577
374165	Waldthurn, M .....	36	2 159	24	858
374166	Weierhammer .....	6	538	5	214
374168	Windischeschenbach, St .....	23	2 304	20	1 067
374170	Bechtsrieth .....	5	407	4	147
<b>375</b>	<b>Regensburg .....</b>	<b>430</b>	<b>32 807</b>	<b>343</b>	<b>11 740</b>
375114	Altenthann .....	20	1 456	18	623
375115	Aufhausen .....	1	.	-	-
375116	Bach a.d.Donau .....	1	.	1	.
375117	Barbing .....	2	.	1	.
375118	Beratzhausen, M .....	33	2 595	23	1 013
375119	Bernhardswald .....	45	3 479	42	1 456
375120	Brennberg .....	26	1 665	24	654

<sup>1)</sup> Einschließl. Büffel/Bisons.

26. Haltungen mit Rindern<sup>1)</sup> und Rinderbestände in den Gemeinden Bayerns am 3. Mai 2020

Reg. schl.	Regionale Einheit	Haltungen mit Rindern	Rinder	darunter	
				Haltungen mit Kühen	Kühe
375122	Brunn .....	4	245	1	.
375127	Deuerling .....	3	191	3	68
375130	Donaustauf, M .....	3	258	2	.
375131	Duggendorf .....	8	194	5	50
375143	Hagelstadt .....	4	143	2	.
375148	Hemau, St .....	75	7 680	60	2 393
375153	Holzheim a.Forst .....	8	1 354	6	448
375156	Kallmünz, M .....	15	1 281	13	474
375162	Laaber, M .....	15	932	10	239
375165	Lappersdorf, M .....	5	230	5	96
375170	Mintraching .....	6	364	5	178
375171	Mötzing .....	1	.	1	.
375174	Neutraubling, St .....	1	.	-	-
375175	Nittendorf, M .....	11	688	5	118
375179	Obertraubling .....	5	171	4	62
375180	Pentling .....	5	437	4	220
375182	Pfakofen .....	5	482	3	87
375183	Pfatter .....	10	795	5	205
375184	Pielenhofen .....	2	.	2	.
375190	Regenstauf, M .....	36	2 840	34	1 205
375196	Schierling, M .....	22	1 488	16	461
375199	Sinzing .....	11	574	9	235
375201	Sünching .....	1	.	1	.
375205	Thalmassing .....	6	550	6	293
375208	Wenzenbach .....	9	748	8	271
375209	Wiesent .....	11	550	8	244
375210	Wörth a.d.Donau, St .....	13	714	11	289
375211	Wolfsegg .....	5	218	4	89
375213	Zeitlarn .....	2	.	1	.
<b>376</b>	<b>Schwandorf .....</b>	<b>835</b>	<b>63 600</b>	<b>692</b>	<b>25 646</b>
376112	Altendorf .....	15	1 190	11	439
376116	Bodenwöhr .....	19	1 217	12	393
376117	Bruck i.d.OPf., M .....	18	1 001	15	405
376119	Burglengenfeld, St .....	21	1 517	15	550
376122	Dieterskirchen .....	24	1 964	23	872
376125	Fensterbach .....	12	1 154	9	467
376131	Gleiritsch .....	6	300	3	86
376133	Guteneck .....	36	2 370	25	952
376141	Maxhütte-Haidhof, St .....	14	1 797	10	650
376144	Nabburg, St .....	41	2 415	34	948
376146	Neukirchen-Balbini, M .....	38	3 316	33	1 376
376147	Neunburg vorm Wald, St ....	81	7 428	75	3 243
376148	Niedermurach .....	30	2 557	27	1 072
376149	Nittenau, St .....	41	3 110	36	1 240
376150	Wernberg-Köblitz, M .....	45	2 599	38	985
376151	Oberviechtach, St .....	51	3 781	46	1 657
376153	Pfreimd, St .....	28	2 411	26	1 097
376159	Schmidgaden .....	24	1 764	23	789
376160	Schönsee, St .....	26	1 685	21	790
376161	Schwandorf, GKSt .....	54	4 880	39	1 395
376162	Schwarzach b.Nabburg .....	28	1 871	26	870

<sup>1)</sup> Einschließl. Büffel/Bisons.



26. Haltungen mit Rindern<sup>1)</sup> und Rinderbestände in den Gemeinden Bayerns am 3. Mai 2020

Reg. schl.	Regionale Einheit	Haltungen mit Rindern	Rinder	darunter	
				Haltungen mit Kühen	Kühe
471120	Burgebrach, M .....	22	2 111	18	937
471122	Burgwindheim, M .....	14	1 568	12	668
471123	Buttenheim, M .....	13	572	10	218
471128	Ebrach, M .....	10	831	8	381
471131	Frensdorf .....	14	1 860	9	746
471133	Gerach .....	2	.	2	.
471140	Hallstadt, St .....	2	.	2	.
471142	Heiligenstadt i.OFr., M .....	27	1 768	17	582
471145	Hirschaid, M .....	9	452	7	180
471150	Kemmern .....	2	.	-	-
471151	Königsfeld .....	14	1 034	13	504
471152	Lauter .....	1	.	1	.
471154	Lisberg .....	2	.	2	.
471155	Litzendorf .....	6	560	6	297
471159	Memmelsdorf .....	4	59	1	.
471165	Oberhaid .....	4	376	3	190
471169	Pettstadt .....	1	.	1	.
471172	Pommersfelden .....	13	1 144	12	461
471173	Priesendorf .....	4	123	2	.
471174	Rattelsdorf, M .....	9	756	8	360
471175	Reckendorf .....	1	.	-	-
471185	Scheßlitz, St .....	42	2 507	30	1 023
471186	Schönbrunn i.Steigerwald .....	7	227	5	89
471189	Stadelhofen .....	12	1 106	11	511
471191	Stegaurach .....	5	251	4	118
471195	Strullendorf .....	9	477	7	195
471207	Viereth-Trunstadt .....	4	483	3	269
471208	Walsdorf .....	10	668	9	297
471209	Wattendorf .....	5	128	4	64
471214	Zapfendorf, M .....	10	271	5	52
471220	Schlüsselfeld, St .....	20	1 521	17	659
<b>472</b>	<b>Bayreuth .....</b>	<b>614</b>	<b>47 445</b>	<b>484</b>	<b>20 987</b>
472111	Ahorntal .....	24	1 314	17	491
472115	Aufseß .....	18	1 221	16	574
472116	Bad Berneck i.Fichtelgebirge, St .....	26	2 759	19	1 176
472118	Betzenstein, St .....	16	1 286	14	598
472119	Bindlach .....	22	2 617	18	1 319
472121	Bischofsgrün .....	6	107	4	22
472127	Creußen, St .....	40	3 203	29	1 336
472131	Eckersdorf .....	15	1 107	14	570
472133	Emtmannsberg .....	14	1 940	11	966
472138	Fichtelberg .....	8	52	7	27
472139	Gefrees, St .....	32	2 776	25	1 191
472140	Gesees .....	4	181	2	.
472143	Goldkronach, St .....	15	1 569	13	759
472146	Haag .....	3	61	2	.
472150	Heinersreuth .....	6	434	4	195
472154	Hollfeld, St .....	30	1 867	25	851
472155	Hummeltal .....	10	1 188	6	291
472156	Kirchenpingarten .....	22	2 276	17	937
472164	Mehlmeisel .....	8	157	6	85
472166	Mistelbach .....	9	1 391	7	708
472167	Mistelgau .....	30	1 872	23	836
472175	Pegnitz, St .....	51	4 299	42	1 908

<sup>1)</sup> Einschließl. Büffel/Bisons.

26. Haltungen mit Rindern<sup>1)</sup> und Rinderbestände in den Gemeinden Bayerns am 3. Mai 2020

Reg. schl.	Regionale Einheit	Haltungen mit Rindern	Rinder	darunter	
				Haltungen mit Kühen	Kühe
472176	Plankenfels .....	12	685	10	308
472177	Plech, M .....	10	746	7	352
472179	Pottenstein, St .....	30	1 101	27	468
472180	Prebitz .....	15	1 128	9	492
472184	Schnabelwaid, M .....	6	622	5	291
472188	Seybothenreuth .....	14	1 932	14	877
472190	Speichersdorf .....	45	3 001	34	1 321
472197	Waischenfeld, St .....	31	1 959	25	864
472198	Warmensteinach .....	5	59	4	16
472199	Weidenberg, M .....	37	2 535	28	1 077
<b>473</b>	<b>Coburg .....</b>	<b>223</b>	<b>18 651</b>	<b>166</b>	<b>7 928</b>
473112	Ahorn .....	9	515	5	202
473120	Dörfles-Esbach .....	1	.	1	.
473121	Ebersdorf b.Coburg .....	11	838	8	311
473132	Großheirath .....	9	1 251	9	753
473134	Grub a.Forst .....	3	179	2	.
473138	Iltzgrund .....	22	2 187	17	946
473141	Lautertal .....	8	503	6	233
473144	Meeder .....	33	2 086	20	867
473151	Neustadt b.Coburg, GKSt .....	32	2 658	20	956
473153	Niederfüllbach .....	2	.	2	.
473158	Bad Rodach, St .....	30	1 843	22	675
473159	Rödental, St .....	12	1 008	11	460
473165	Seßlach, St .....	24	2 268	20	1 004
473166	Sonnefeld .....	13	1 495	10	735
473170	Untersiemau .....	3	169	3	103
473174	Weidhausen b.Coburg .....	4	993	3	.
473175	Weitramsdorf .....	7	399	7	212
<b>474</b>	<b>Forchheim .....</b>	<b>229</b>	<b>12 678</b>	<b>188</b>	<b>5 296</b>
474119	Dormitz .....	3	18	3	.
474121	Ebermannstadt, St .....	6	484	4	185
474122	Effeltrich .....	6	433	5	223
474123	Eggolsheim, M .....	9	311	8	105
474124	Egloffstein, M .....	8	300	6	123
474126	Forchheim, GKSt .....	6	195	6	102
474129	Gößweinstein, M .....	23	959	20	444
474132	Gräfenberg, St .....	21	890	18	373
474133	Hallerndorf .....	5	585	4	193
474134	Hausen .....	2	.	2	.
474135	Heroldsbach .....	4	144	4	81
474137	Hetzles .....	6	295	4	116
474138	Hiltpoltstein, M .....	14	699	12	332
474140	Igensdorf, M .....	17	1 228	13	580
474143	Kirchehrenbach .....	5	96	5	34
474144	Kleinsendelbach .....	4	301	3	156
474145	Kunreuth .....	8	295	6	128
474146	Langensendelbach .....	4	104	4	43
474147	Leutenbach .....	8	909	5	120
474154	Neunkirchen a.Brand, M .....	15	946	12	424
474156	Obertrubach .....	3	38	2	.
474158	Pinzberg .....	6	388	5	197
474160	Poxdorf .....	4	441	3	195
474161	Pretzfeld, M .....	9	190	7	91
474168	Unterleinleiter .....	1	.	1	.

<sup>1)</sup> Einschließl. Büffel/Bisons.

26. Haltungen mit Rindern<sup>1)</sup> und Rinderbestände in den Gemeinden Bayerns am 3. Mai 2020

Reg. schl.	Regionale Einheit	Haltungen mit Rindern	Rinder	darunter	
				Haltungen mit Kühen	Kühe
474171	Weilersbach .....	5	232	5	117
474173	Weißenohe .....	2	.	2	.
474175	Wiesenthau .....	4	268	4	141
474176	Wiesental, M .....	21	1 680	15	637
<b>475</b>	<b>Hof .....</b>	<b>506</b>	<b>43 097</b>	<b>412</b>	<b>18 046</b>
475112	Bad Steben, M .....	13	421	8	189
475113	Berg .....	17	1 227	16	505
475120	Döhlau .....	5	460	4	194
475123	Feilitzsch .....	16	1 670	13	716
475127	Gattendorf .....	13	746	10	303
475128	Geroldsdgrün .....	9	.	4	.
475136	Helmbrechts, St .....	28	2 582	25	1 187
475137	Issigau .....	5	304	2	.
475141	Köditz .....	17	3 104	14	874
475142	Konradsreuth .....	46	3 974	40	1 596
475145	Leupoldsdgrün .....	4	579	3	195
475154	Münchberg, St .....	54	4 255	49	1 855
475156	Naila, St .....	18	1 249	14	550
475158	Oberkotzau, M .....	7	519	6	273
475161	Regnitzlosau .....	26	2 452	22	1 072
475162	Rehau, St .....	27	2 087	24	911
475165	Schauenstein, St .....	25	2 325	21	1 050
475168	Schwarzenbach a.d.Saale, St .....	42	4 198	30	1 655
475169	Schwarzenbach a.Wald, St .....	14	786	13	383
475171	Selbitz, St .....	26	2 698	22	1 207
475174	Sparneck, M .....	7	483	5	193
475175	Stammbach, M .....	23	1 782	16	648
475181	Töpen .....	12	1 042	8	460
475182	Trogen .....	3	.	3	.
475184	Weißdorf .....	24	1 429	19	562
475189	Zell im Fichtelgebirge, M .....	25	2 106	21	1 092
<b>476</b>	<b>Kronach .....</b>	<b>208</b>	<b>9 953</b>	<b>156</b>	<b>4 079</b>
476145	Kronach, St .....	28	1 734	26	755
476146	Küps, M .....	14	1 065	12	394
476152	Ludwigsstadt, St .....	9	825	7	380
476154	Mitwitz, M .....	12	624	9	171
476159	Nordhalben, M .....	4	.	3	.
476164	Pressig, M .....	27	949	20	310
476166	Reichenbach .....	3	343	2	.
476171	Schneckenlohe .....	4	66	1	.
476175	Steinbach a.Wald .....	20	626	18	291
476177	Steinwiesen, M .....	16	380	11	129
476178	Stockheim .....	13	690	10	320
476179	Tettau, M .....	1	.	1	.
476180	Teuschnitz, St .....	11	483	6	217
476182	Tschirn .....	8	159	2	.
476183	Marktrodach, M .....	3	265	3	127
476184	Wallenfels, St .....	5	83	4	29
476185	Weißbrunn .....	9	399	7	215
476189	Wilhelmsthal .....	21	1 061	14	438
<b>477</b>	<b>Kulmbach .....</b>	<b>291</b>	<b>20 300</b>	<b>232</b>	<b>8 434</b>
477117	Grafengehaig, M .....	7	754	7	354
477118	Guttenberg .....	4	117	3	29
477119	Harsdorf .....	5	171	4	73

<sup>1)</sup> Einschließl. Büffel/Bisons.



26. Haltungen mit Rindern<sup>1)</sup> und Rinderbestände in den Gemeinden Bayerns am 3. Mai 2020

Reg. schl.	Regionale Einheit	Haltungen mit Rindern	Rinder	darunter	
				Haltungen mit Kühen	Kühe
477121	Himmelkron .....	18	2 117	15	903
477124	Kasendorf, M .....	15	1 189	12	445
477127	Ködnitz .....	12	459	7	201
477128	Kulmbach, GKSt .....	37	2 417	33	1 124
477129	Kupferberg, St .....	6	244	3	.
477135	Ludwigschorgast, M .....	2	.	1	.
477136	Mainleus, M .....	26	1 739	22	799
477138	Marktleugast, M .....	17	1 487	13	586
477139	Marktschorgast, M .....	8	798	7	272
477142	Neudrossenfeld .....	24	2 457	20	1 065
477143	Neuenmarkt .....	8	496	7	155
477148	Presseck, M .....	15	618	12	272
477151	Rugendorf .....	8	657	7	282
477156	Stadtsteinach, St .....	9	470	9	200
477157	Thurnau, M .....	29	1 265	20	531
477158	Trebgast .....	8	307	4	52
477159	Untersteinach .....	4	.	2	.
477163	Wirsberg, M .....	11	787	9	247
477164	Wonsees, M .....	18	1 485	15	664
<b>478</b>	<b>Lichtenfels .....</b>	<b>202</b>	<b>12 887</b>	<b>129</b>	<b>4 751</b>
478111	Altenkunstadt .....	11	454	6	98
478116	Burgkunstadt, St .....	19	2 207	16	1 099
478120	Ebensfeld, M .....	37	1 976	15	287
478127	Hochstadt a.Main .....	8	450	5	183
478139	Lichtenfels, St .....	41	2 666	25	833
478143	Marktgraitz, M .....	2	.	2	.
478144	Marktzeuln, M .....	1	.	1	.
478145	Michelau i.OFr. ....	2	.	1	.
478155	Redwitz a.d.Rodach .....	9	581	3	190
478165	Bad Staffelstein, St .....	39	1 990	26	808
478176	Weismain, St .....	33	2 356	29	1 179
<b>479</b>	<b>Wunsiedel i.Fichtelgebirge .....</b>	<b>233</b>	<b>18 476</b>	<b>194</b>	<b>7 257</b>
479111	Bad Alexandersbad .....	7	563	7	218
479112	Arzberg, St .....	19	1 154	13	445
479126	Höchstädt i.Fichtelgebirge .....	9	357	9	152
479127	Hohenberg a.d.Eger, St .....	6	180	5	44
479129	Kirchenlamitz, St .....	25	2 035	24	891
479135	Marktleuthen, St .....	13	1 158	13	551
479136	Marktrechwitz, GKSt .....	23	2 258	18	872
479138	Nagel .....	5	108	4	34
479145	Röslau .....	11	838	10	353
479147	Schirnding, M .....	8	372	5	161
479150	Schönwald, St .....	6	359	6	115
479152	Selb, GKSt .....	26	2 153	22	886
479158	Thiersheim, M .....	14	942	10	310
479159	Thierstein, M .....	4	471	3	201
479161	Tröstau .....	9	1 156	7	331
479166	Weißensstadt, St .....	24	2 422	21	980
479169	Wunsiedel, St .....	24	1 950	17	713
	<b>Oberfranken</b>	<b>2 878</b>	<b>211 715</b>	<b>2 257</b>	<b>89 023</b>

<sup>1)</sup> Einschließl. Büffel/Bisons.

**26. Haltungen mit Rindern<sup>1)</sup> und Rinderbestände in den Gemeinden Bayerns am 3. Mai 2020**

Reg. schl.	Regionale Einheit	Haltungen mit Rindern	Rinder	darunter	
				Haltungen mit Kühen	Kühe
<b>Regierungsbezirk Mittelfranken</b>					
<b>Kreisfreie Städte</b>					
561	<b>Ansbach, Stadt</b> .....	<b>41</b>	<b>3 294</b>	<b>29</b>	<b>1 025</b>
562	<b>Erlangen, Stadt</b> .....	<b>22</b>	<b>2 048</b>	<b>19</b>	<b>822</b>
563	<b>Fürth, Stadt</b> .....	<b>14</b>	<b>1 266</b>	<b>12</b>	<b>.</b>
564	<b>Nürnberg, Stadt</b> .....	<b>11</b>	<b>670</b>	<b>9</b>	<b>246</b>
565	<b>Schwabach, Stadt</b> .....	<b>14</b>	<b>926</b>	<b>12</b>	<b>.</b>
<b>Landkreise und Gemeinden</b>					
571	<b>Ansbach</b> .....	<b>1 188</b>	<b>108 465</b>	<b>912</b>	<b>38 964</b>
571111	Adelshofen .....	15	1 251	13	413
571113	Arberg, M .....	18	1 166	15	449
571114	Aurach .....	20	1 646	19	669
571115	Bechhofen, M .....	31	2 189	26	797
571122	Bruckberg .....	5	763	5	325
571125	Buch a.Wald .....	21	1 964	17	791
571127	Burgoberbach .....	8	913	6	290
571128	Burk .....	4	62	2	.
571130	Colmberg, M .....	29	3 231	24	1 306
571132	Dentlein a.Forst, M .....	5	624	5	257
571134	Diebach .....	11	879	8	288
571135	Dietenhofen, M .....	36	2 975	29	1 059
571136	Dinkelsbühl, GKSt .....	49	6 548	36	1 830
571137	Dombühl, M .....	7	1 100	5	378
571139	Dürrwangen, M .....	6	604	4	195
571141	Ehingen .....	20	2 087	17	707
571145	Feuchtwangen, St .....	106	9 080	75	3 146
571146	Flachslanden, M .....	22	1 945	16	718
571152	Gepsattel .....	14	1 110	12	399
571154	Gerolfingen .....	11	1 227	8	468
571155	Geslau .....	28	3 802	25	1 694
571165	Heilsbronn, St .....	22	1 976	21	857
571166	Herrieden, St .....	51	2 520	37	653
571169	Insingen .....	12	1 165	9	399
571170	Langfurth .....	7	937	6	383
571171	Lehrberg, M .....	13	1 349	9	517
571174	Leutershausen, St .....	49	4 713	38	1 782
571175	Lichtenau, M .....	27	2 610	18	618
571177	Merkendorf, St .....	22	1 627	14	570
571178	Mitteleschenbach .....	19	932	13	307
571179	Mönchsroth .....	7	547	5	.
571180	Neuendettelsau .....	21	1 713	16	714
571181	Neusitz .....	7	845	6	350
571183	Oberdachstetten .....	17	2 848	15	1 283
571188	Ohrenbach .....	12	905	8	371
571189	Ornbau, St .....	17	1 354	13	421
571190	Petersaurach .....	22	2 433	17	946
571192	Röckingen .....	12	1 247	10	380
571193	Rothenburg ob der Tauber, GKSt ...	16	1 268	13	566
571194	Rügland .....	16	1 395	10	506

<sup>1)</sup> Einschließl. Büffel/Bisons.

26. Haltungen mit Rindern<sup>1)</sup> und Rinderbestände in den Gemeinden Bayerns am 3. Mai 2020

Reg. schl.	Regionale Einheit	Haltungen mit Rindern	Rinder	darunter	
				Haltungen mit Kühen	Kühe
571196	Sachsen b. Ansbach .....	8	561	3	133
571198	Schillingsfürst, St .....	13	777	10	301
571199	Schnellndorf .....	24	2 415	20	888
571200	Schopfloch, M .....	14	889	10	341
571205	Steinsfeld .....	10	546	6	192
571208	Unterschwaningen .....	14	1 787	13	792
571214	Wassertrüdingen, St .....	35	3 014	27	1 073
571216	Weidenbach, M .....	13	1 158	12	477
571217	Weihenzell .....	31	3 327	23	1 115
571218	Weiltingen, M .....	27	2 139	21	716
571222	Wettringen .....	10	805	5	160
571223	Wieseth .....	10	994	10	354
571224	Wilburgstetten .....	15	1 680	12	708
571225	Windelsbach .....	14	986	9	396
571226	Windsbach, St .....	47	3 767	36	1 182
571227	Wittelshofen .....	20	1 809	15	615
571228	Wörnitz .....	19	1 605	13	407
571229	Wolframs-Eschenbach, St .....	29	2 656	22	1 060
<b>572</b>	<b>Erlangen-Höchstadt .....</b>	<b>139</b>	<b>9 451</b>	<b>108</b>	<b>3 933</b>
572111	Adelsdorf .....	5	410	4	187
572114	Aurachtal .....	8	709	8	331
572115	Baiersdorf, St .....	7	212	5	90
572121	Eckental, M .....	9	892	8	450
572126	Gremsdorf .....	2	.	-	-
572130	Hemhofen .....	2	.	2	.
572131	Heroldsberg, M .....	3	.	1	.
572132	Herzogenaurach, St .....	21	1 991	18	819
572133	Heßdorf .....	7	262	6	115
572135	Höchstadt a.d. Aisch, St .....	12	763	7	187
572137	Kalchreuth .....	4	149	3	.
572139	Lonnerstadt, M .....	10	891	8	392
572141	Marloffstein .....	4	278	3	91
572142	Möhrendorf .....	7	614	6	278
572143	Mühlhausen, M .....	3	242	3	99
572147	Oberreichenbach .....	5	353	5	164
572154	Spardorf .....	2	.	2	.
572158	Uttenreuth .....	2	.	2	.
572159	Vestenbergsreuth, M .....	6	404	6	212
572160	Wachenroth, M .....	11	484	6	150
572164	Weisendorf, M .....	9	278	5	80
<b>573</b>	<b>Fürth .....</b>	<b>154</b>	<b>13 421</b>	<b>119</b>	<b>5 512</b>
573111	Ammerndorf, M .....	1	.	1	.
573114	Cadolzburg, M .....	23	1 488	17	588
573115	Großhabersdorf .....	28	2 316	23	995
573120	Langenzenn, St .....	19	1 697	17	710
573122	Oberasbach, St .....	3	370	2	.
573123	Obermichelbach .....	6	762	5	274
573124	Puschendorf .....	2	.	2	.
573125	Roßtal, M .....	20	1 722	13	584
573126	Seukendorf .....	6	571	6	261
573127	Stein, St .....	13	1 265	10	545
573129	Tuchenbach .....	2	.	1	.
573130	Veitsbronn .....	8	647	7	289

<sup>1)</sup> Einschließl. Büffel/Bisons.

26. Haltungen mit Rindern<sup>1)</sup> und Rinderbestände in den Gemeinden Bayerns am 3. Mai 2020

Reg. schl.	Regionale Einheit	Haltungen mit Rindern	Rinder	darunter	
				Haltungen mit Kühen	Kühe
573133	Wilhermsdorf, M .....	18	1 800	13	915
573134	Zirndorf, St .....	5	312	2	.
<b>574</b>	<b>Nürnberger Land .....</b>	<b>296</b>	<b>15 991</b>	<b>238</b>	<b>6 834</b>
574111	Alfeld .....	5	321	4	128
574112	Altdorf b.Nürnberg, St .....	21	1 743	18	771
574117	Burgthann .....	17	864	12	376
574120	Engelthal .....	8	578	6	268
574128	Happurg .....	20	890	14	318
574129	Hartenstein .....	8	457	7	206
574131	Henfenfeld .....	3	143	3	.
574132	Hersbruck, St .....	13	1 128	12	532
574135	Kirchensittenbach .....	29	1 018	23	437
574138	Lauf a.d.Pegnitz, St .....	18	875	15	341
574139	Leinburg .....	17	1 298	14	625
574140	Neuhaus a.d.Pegnitz, M .....	11	485	11	242
574141	Neunkirchen a.Sand .....	6	269	5	120
574145	Offenhausen .....	17	802	10	247
574146	Ottensoos .....	4	286	4	138
574147	Pommelsbrunn .....	17	626	13	265
574150	Reichenschwand .....	5	321	5	126
574152	Röthenbach a.d.Pegnitz, St .....	2	.	2	.
574154	Rückersdorf .....	1	.	1	.
574155	Schnaittach, M .....	21	1 339	18	531
574157	Schwarzenbruck .....	5	269	3	111
574158	Simmelsdorf .....	16	806	12	327
574160	Velden, St .....	14	816	11	375
574161	Vorra .....	14	411	12	166
574164	Winkelhaid .....	4	133	3	53
<b>575</b>	<b>Neustadt a.d.Aisch-Bad Windsheim ....</b>	<b>552</b>	<b>49 142</b>	<b>435</b>	<b>18 673</b>
575112	Bad Windsheim, St .....	33	2 953	23	990
575113	Baudenbach, M .....	12	1 701	11	797
575115	Burgbernheim, St .....	16	1 809	12	584
575116	Burghaslach, M .....	18	790	16	320
575117	Dachsbach, M .....	12	822	10	370
575118	Diespeck .....	8	1 150	7	519
575119	Dietersheim .....	23	1 976	20	850
575121	Emskirchen, M .....	40	3 212	31	1 289
575122	Ergersheim .....	6	734	4	202
575124	Gallmersgarten .....	10	1 551	8	606
575125	Gerhardshofen .....	6	295	6	131
575127	Gollhofen .....	7	888	5	327
575128	Gutenstetten .....	9	776	9	301
575129	Hagenbüchach .....	9	906	9	441
575130	Hemmersheim .....	13	895	11	334
575133	Illesheim .....	13	1 025	8	349
575134	Ippesheim, M .....	7	.	5	.
575135	Ipsheim, M .....	15	1 217	11	517
575138	Langenfeld .....	3	.	2	.
575143	Marktbergel, M .....	10	982	7	415
575144	Markt Bibart, M .....	14	668	12	294
575145	Markt Erlbach, M .....	35	4 852	26	1 866
575146	Markt Nordheim, M .....	17	1 294	10	268
575147	Markt Taschendorf, M .....	13	933	9	350

<sup>1)</sup> Einschließl. Büffel/Bisons.

26. Haltungen mit Rindern<sup>1)</sup> und Rinderbestände in den Gemeinden Bayerns am 3. Mai 2020

Reg. schl.	Regionale Einheit	Haltungen mit Rindern	Rinder	darunter	
				Haltungen mit Kühen	Kühe
575150	Münchsteinach .....	11	958	9	403
575152	Neuhof a.d.Zenn, M .....	11	1 123	10	553
575153	Neustadt a.d.Aisch, St .....	28	2 634	22	882
575155	Oberickelsheim .....	8	433	6	149
575156	Obernzenn, M .....	18	1 138	12	278
575157	Oberscheinfeld, M .....	14	1 249	13	542
575161	Scheinfeld, St .....	15	647	11	202
575163	Simmershofen .....	17	1 235	11	342
575165	Sugenheim, M .....	23	2 585	20	951
575166	Trautskirchen .....	13	1 454	12	628
575167	Uehlfeld, M .....	13	802	10	304
575168	Uffenheim, St .....	17	2 084	14	779
575179	Weigenheim .....	8	321	7	106
575181	Wilhelmsdorf .....	7	584	6	288
<b>576</b>	<b>Roth .....</b>	<b>417</b>	<b>31 240</b>	<b>321</b>	<b>12 603</b>
576111	Abenberg, St .....	18	920	13	327
576113	Allersberg, M .....	32	1 472	23	566
576117	Büchenbach .....	16	1 306	13	578
576121	Georgensgmünd .....	15	1 035	14	454
576122	Greding, St .....	32	2 895	27	1 059
576126	Heideck, St .....	38	2 784	28	1 079
576127	Hilpoltstein, St .....	58	4 281	45	1 683
576128	Kammerstein .....	22	2 040	16	871
576132	Schwanstetten, M .....	11	1 049	10	492
576137	Rednitzhembach .....	2	.	2	.
576141	Röttenbach .....	7	.	5	.
576142	Rohr .....	28	2 150	22	1 160
576143	Roth, St .....	34	2 369	23	875
576147	Spalt, St .....	30	1 933	23	850
576148	Thalmässing, M .....	62	5 433	47	1 938
576151	Wendelstein, M .....	12	766	10	371
<b>577</b>	<b>Weißenburg-Gunzenhausen .....</b>	<b>493</b>	<b>43 297</b>	<b>368</b>	<b>15 631</b>
577111	Absberg, M .....	10	683	8	266
577113	Alesheim .....	19	2 055	15	806
577114	Muhr a.See .....	3	.	2	.
577115	Bergen .....	8	662	6	293
577120	Burgsalach .....	17	1 341	12	515
577122	Dittenheim .....	18	1 121	15	409
577125	Ellingen, St .....	21	1 751	18	688
577127	Ettenstatt .....	10	831	6	216
577133	Gnotzheim, M .....	7	612	6	145
577136	Gunzenhausen, St .....	53	4 592	34	1 449
577138	Haundorf .....	21	1 943	16	746
577140	Heidenheim, M .....	35	3 274	25	1 131
577141	Höttingen .....	16	1 143	12	540
577148	Langenthalheim .....	10	868	7	264
577149	Markt Berolzheim, M .....	6	412	5	.
577150	Meinheim .....	12	644	9	143
577151	Nennslingen, M .....	12	619	7	239
577158	Pappenheim, St .....	20	2 115	17	912
577159	Pfölfeld .....	9	1 426	8	632
577161	Pleinfeld, M .....	23	1 714	17	694
577162	Polsingen .....	20	2 762	18	1 079
577163	Raitenbuch .....	7	612	6	107

<sup>1)</sup>Einschließl. Büffel/Bisons.



26. Haltungen mit Rindern<sup>1)</sup> und Rinderbestände in den Gemeinden Bayerns am 3. Mai 2020

Reg. schl.	Regionale Einheit	Haltungen mit Rindern	Rinder	darunter	
				Haltungen mit Kühen	Kühe
672135	Münnerstadt, St .....	8	312	7	142
672136	Nüdlingen .....	8	569	6	101
672138	Oberleichtersbach .....	27	2 636	22	1 161
672139	Oberthulba, M .....	6	402	5	169
672140	Oerlenbach .....	6	417	6	182
672142	Ramsthal .....	2	.	1	.
672143	Rannungen .....	3	60	1	.
672145	Riedenberg .....	3	37	2	.
672149	Schondra, M .....	23	1 731	20	650
672157	Thundorf i.UFr. ....	2	.	2	.
672161	Wartmannsroth .....	27	2 036	20	776
672163	Wildflecken, M .....	10	101	8	32
672166	Zeitlofs, M .....	18	1 125	14	441
<b>673</b>	<b>Rhön-Grabfeld .....</b>	<b>201</b>	<b>10 191</b>	<b>141</b>	<b>3 716</b>
673114	Bad Neustadt a.d.Saale, St .....	12	1 162	8	413
673116	Bastheim .....	5	209	4	64
673117	Bischofsheim a.d.Rhön, St .....	27	855	18	365
673123	Fladungen, St .....	11	769	8	249
673126	Großbardorf .....	1	.	-	-
673127	Großseibstadt .....	4	452	4	211
673129	Hausen .....	9	427	8	167
673130	Hendungen .....	2	.	2	.
673131	Herbstadt .....	4	108	3	49
673133	Heustreu .....	1	.	1	.
673134	Höchheim .....	4	115	2	.
673135	Hohenroth .....	2	.	2	.
673136	Hollstadt .....	1	.	-	-
673141	Bad Königshofen i.Grabfeld, St .....	15	911	9	339
673142	Mellrichstadt, St .....	10	843	6	209
673146	Niederlauer .....	2	.	2	.
673147	Nordheim v.d.Rhön .....	2	.	1	.
673149	Oberelsbach, M .....	22	799	16	252
673151	Oberstreu .....	3	194	3	117
673153	Ostheim v.d.Rhön, St .....	9	817	5	334
673160	Saal a.d.Saale, M .....	1	.	1	.
673162	Sandberg .....	11	129	10	68
673163	Schönau a.d.Brend .....	3	.	1	.
673167	Sondheim v.d.Rhön .....	4	85	3	.
673170	Stockheim .....	3	122	3	45
673171	Strahlungen .....	1	.	1	.
673172	Sulzdorf a.d.Lederhecke .....	9	597	6	255
673173	Sulzfeld .....	6	123	2	.
673174	Trappstadt, M .....	3	.	3	68
673175	Unsleben .....	1	.	-	-
673182	Willmars .....	5	171	2	.
673183	Wollbach .....	2	.	2	.
673184	Wülfershausen a.d.Saale .....	5	236	5	128
673186	Burglauer .....	1	.	-	-
<b>674</b>	<b>Haßberge .....</b>	<b>244</b>	<b>15 959</b>	<b>179</b>	<b>6 600</b>
674111	Aidhausen .....	14	946	12	444
674118	Breitbrunn .....	5	198	4	128
674120	Bundorf .....	12	1 883	11	979

<sup>1)</sup> Einschließl. Büffel/Bisons.

26. Haltungen mit Rindern<sup>1)</sup> und Rinderbestände in den Gemeinden Bayerns am 3. Mai 2020

Reg. schl.	Regionale Einheit	Haltungen mit Rindern	Rinder	darunter	
				Haltungen mit Kühen	Kühe
674121	Burgpreppach, M .....	9	759	8	356
674129	Ebelsbach .....	9	275	4	114
674130	Ebern, St .....	24	1 259	20	577
674133	Eltmann, St .....	9	286	8	133
674139	Gädheim .....	2	.	2	.
674147	Haßfurt, St .....	7	124	5	21
674149	Hofheim i.UFr., St .....	15	1 060	11	315
674153	Riedbach .....	7	174	3	43
674159	Oberaurach .....	7	49	6	25
674160	Kirchlauter .....	4	130	4	29
674163	Knetzgau .....	18	1 218	8	388
674164	Königsberg i.Bay., St .....	15	495	10	188
674171	Maroldsweisach, M .....	18	1 757	14	668
674180	Theres .....	7	619	5	291
674184	Pfarrweisach .....	9	497	7	155
674187	Rauhenebrach .....	15	1 095	12	497
674190	Rentweinsdorf, M .....	10	598	5	281
674195	Sand a.Main .....	1	.	-	-
674201	Stettfeld .....	3	921	2	.
674210	Untermertzbach .....	13	706	10	406
674219	Wonfurt .....	2	.	1	.
674221	Zeil a.Main, St .....	8	444	6	82
674223	Ermershausen .....	1	.	1	.
<b>675</b>	<b>Kitzingen .....</b>	<b>195</b>	<b>14 791</b>	<b>139</b>	<b>5 218</b>
675111	Abtswind, M .....	1	.	1	.
675112	Albertshofen .....	1	.	1	.
675113	Biebelried .....	22	2 413	18	792
675114	Buchbrunn .....	3	102	3	53
675116	Castell .....	6	178	4	40
675117	Dettelbach, St .....	12	894	8	386
675127	Geiselwind, M .....	23	1 908	17	816
675131	Großlangheim, M .....	1	.	1	.
675139	Iphofen, St .....	27	3 275	20	1 051
675141	Kitzingen, GKSt .....	4	65	3	38
675142	Kleinlangheim, M .....	9	686	6	286
675144	Mainbernheim, St .....	3	75	3	35
675147	Marktbreit, St .....	4	126	3	38
675149	Marktsteft, St .....	6	340	4	161
675150	Martinsheim .....	6	179	2	.
675156	Obernbreit, M .....	4	280	3	80
675158	Prichsenstadt, St .....	15	979	8	181
675162	Rüdenhausen, M .....	3	140	3	71
675165	Schwarzach a.Main, M .....	3	.	1	.
675166	Segnitz .....	2	.	2	.
675167	Seinsheim, M .....	11	892	10	406
675174	Volkach, St .....	6	129	3	12
675177	Wiesenbronn .....	6	486	6	249
675178	Wiesentheid, M .....	5	567	1	.
675179	Willanzheim, M .....	12	826	8	297
<b>676</b>	<b>Miltenberg .....</b>	<b>158</b>	<b>8 944</b>	<b>134</b>	<b>3 387</b>
676111	Altenbuch .....	2	.	1	.
676112	Amorbach, St .....	10	816	6	330
676116	Bürgstadt, M .....	3	.	3	.
676117	Collenberg .....	2	.	2	.

<sup>1)</sup> Einschließl. Büffel/Bisons.



26. Haltungen mit Rindern<sup>1)</sup> und Rinderbestände in den Gemeinden Bayerns am 3. Mai 2020

Reg. schl.	Regionale Einheit	Haltungen mit Rindern	Rinder	darunter	
				Haltungen mit Kühen	Kühe
676118	Dorfprozelten .....	1	.	1	.
676119	Eichenbühl .....	5	149	4	58
676121	Elsenfeld, M .....	6	214	6	93
676122	Erlenbach a.Main, St .....	2	.	1	.
676123	Eschau, M .....	21	380	19	186
676124	Faulbach .....	4	57	4	21
676125	Großheubach, M .....	4	486	3	168
676126	Großwallstadt .....	3	.	3	.
676128	Hausen .....	3	49	3	24
676131	Kirchzell, M .....	14	1 624	11	681
676133	Kleinwallstadt, M .....	5	157	3	73
676134	Klingenberg a.Main, St .....	5	99	5	47
676135	Laudenbach .....	2	.	2	.
676136	Leidersbach .....	5	155	5	64
676139	Miltenberg, St .....	13	1 000	12	354
676140	Mömlingen .....	4	236	3	.
676141	Mönchberg, M .....	2	.	1	.
676143	Neunkirchen .....	2	.	1	.
676144	Niedernberg .....	3	.	2	.
676145	Obernburg a.Main, St .....	9	371	9	180
676151	Röllbach .....	1	.	-	-
676156	Schneeberg, M .....	4	409	3	162
676158	Stadtprozelten, St .....	3	97	3	36
676160	Sulzbach a.Main, M .....	6	172	5	60
676165	Weilbach, M .....	12	677	11	333
676169	Wörth a.Main, St .....	2	.	2	.
<b>677</b>	<b>Main-Spessart .....</b>	<b>182</b>	<b>8 698</b>	<b>132</b>	<b>2 225</b>
677114	Arnstein, St .....	14	572	12	208
677116	Aura i.Sinngrund .....	6	120	4	38
677119	Birkenfeld .....	5	228	2	.
677120	Bischbrunn .....	3	114	3	45
677122	Burgsinn, M .....	8	205	6	82
677126	Esselbach .....	2	.	2	.
677127	Eußenheim .....	4	512	2	.
677128	Fellen .....	3	157	3	66
677129	Frammersbach, M .....	3	60	2	.
677131	Gemünden a.Main, St .....	7	331	5	90
677133	Gräfendorf .....	10	332	6	73
677135	Hafenlohr .....	2	.	1	.
677137	Hasloch .....	2	.	2	.
677142	Himmelstadt .....	1	.	-	-
677146	Karbach, M .....	4	.	3	33
677148	Karlstadt, St .....	17	949	13	356
677149	Karsbach .....	4	77	2	.
677151	Kreuzwertheim, M .....	4	67	4	26
677154	Triefenstein, M .....	6	322	5	150
677155	Lohr a.Main, St .....	15	330	11	127
677157	Marktheidenfeld, St .....	9	279	6	70
677159	Mittelsinn .....	6	413	6	187
677165	Neuhütten .....	1	.	1	.
677166	Neustadt a.Main .....	1	.	1	.
677169	Obersinn, M .....	6	172	5	69
677170	Partenstein .....	6	108	6	51
677175	Retzstadt .....	3	.	1	.

<sup>1)</sup>Einschließl. Büffel/Bisons.

26. Haltungen mit Rindern<sup>1)</sup> und Rinderbestände in den Gemeinden Bayerns am 3. Mai 2020

Reg. schl.	Regionale Einheit	Haltungen mit Rindern	Rinder	darunter	
				Haltungen mit Kühen	Kühe
677177	Rieneck, St .....	3	16	2	.
677178	Roden .....	4	319	2	.
677181	Rothenfels, St .....	2	.	2	.
677182	Schollbrunn .....	2	.	2	.
677186	Steinfeld .....	10	949	3	18
677189	Thüngen, M .....	2	.	2	.
677193	Urspringen .....	1	.	1	.
677200	Wiesthal .....	1	.	1	.
677203	Zellingen, M .....	5	186	3	64
<b>678</b>	<b>Schweinfurt .....</b>	<b>181</b>	<b>14 076</b>	<b>94</b>	<b>3 390</b>
678115	Bergtheinfeld .....	4	182	3	21
678122	Dingolshausen .....	2	.	2	.
678123	Dittelbrunn .....	9	180	6	41
678124	Donnersdorf .....	4	382	4	150
678128	Euerbach .....	2	.	-	-
678130	Frankenwinheim .....	6	986	4	354
678132	Geldersheim .....	9	382	1	.
678134	Gerolzhofen, St .....	9	945	4	253
678138	Grettstadt .....	9	402	2	.
678150	Kolitzheim .....	13	1 295	8	465
678153	Lülsfeld .....	5	238	1	.
678157	Michelau i. Steigerwald .....	7	683	6	335
678160	Niederwerrn .....	9	959	3	.
678164	Oberschwarzach, M .....	12	586	5	196
678168	Poppenhausen .....	8	531	4	106
678170	Röthlein .....	1	.	1	.
678174	Schonungen .....	9	130	5	29
678175	Schwanfeld .....	3	.	2	.
678176	Schwebheim .....	1	.	1	.
678181	Stadtlauringen, M .....	19	1 511	12	493
678183	Sulzheim .....	3	27	1	.
678186	Üchtelhausen .....	5	365	4	143
678190	Waigolshausen .....	4	.	2	.
678192	Wasserlosen .....	5	185	2	.
678193	Werneck, M .....	22	2 676	11	307
678196	Wipfeld .....	1	.	-	-
<b>679</b>	<b>Würzburg .....</b>	<b>189</b>	<b>14 138</b>	<b>114</b>	<b>2 876</b>
679114	Aub, St .....	10	461	3	46
679117	Bergtheim .....	4	1 017	2	.
679118	Bieberehren .....	11	728	8	229
679122	Bütthard, M .....	6	618	3	17
679126	Eisingen .....	1	.	1	.
679128	Erlabrunn .....	1	.	1	.
679130	Estenfeld .....	1	.	1	.
679134	Gaukönigshofen .....	14	1 880	8	175
679135	Gelchsheim, M .....	3	312	2	.
679137	Geroldshausen .....	1	.	1	.
679138	Giebelstadt, M .....	12	1 034	7	167
679141	Greußenheim .....	2	.	2	.
679142	Güntersleben .....	1	.	-	-
679143	Hausen b. Würzburg .....	3	118	3	23
679144	Helmstadt, M .....	1	.	1	.
679146	Hettstadt .....	2	.	2	.
679149	Holzkirchen .....	1	.	1	.
679153	Kirchheim .....	2	.	1	.

<sup>1)</sup> Einschließl. Büffel/Bisons.

26. Haltungen mit Rindern<sup>1)</sup> und Rinderbestände in den Gemeinden Bayerns am 3. Mai 2020

Reg. schl.	Regionale Einheit	Haltungen mit Rindern	Rinder	darunter	
				Haltungen mit Kühen	Kühe
679155	Kleinrinderfeld .....	1	.	1	.
679156	Kürnach .....	3	92	2	.
679164	Neubrunn, M .....	4	76	4	24
679165	Altertheim .....	6	135	6	42
679167	Eisenheim, M .....	1	.	1	.
679169	Oberpleichfeld .....	4	65	2	.
679170	Ochsenfurt, St .....	18	1 691	10	261
679174	Prosselsheim .....	3	491	2	.
679175	Randersacker, M .....	1	.	1	.
679176	Reichenberg, M .....	12	870	9	272
679177	Remlingen, M .....	3	.	2	.
679179	Riedenheim .....	10	706	5	153
679180	Rimpar, M .....	2	.	1	.
679182	Röttingen, St .....	12	902	7	246
679185	Rottendorf .....	2	.	1	.
679187	Sommerhausen, M .....	2	.	2	.
679188	Sonderhofen .....	8	621	3	119
679192	Tauberrettersheim .....	4	201	2	.
679193	Theilheim .....	1	.	1	.
679196	Uettingen .....	2	.	1	.
679200	Leinach .....	2	.	2	.
679201	Unterpleichfeld .....	7	340	-	-
679204	Waldbrunn .....	1	.	-	-
679205	Waldbüttelbrunn .....	1	.	1	.
679206	Winterhausen, M .....	3	78	1	.
	<b>Unterfranken</b>	<b>1 822</b>	<b>109 778</b>	<b>1 327</b>	<b>36 362</b>
<b>Regierungsbezirk Schwaben</b>					
	<b>Kreisfreie Städte</b>				
761	<b>Augsburg, Stadt .....</b>	<b>22</b>	<b>1 617</b>	<b>9</b>	<b>341</b>
762	<b>Kaufbeuren, Stadt .....</b>	<b>29</b>	<b>1 952</b>	<b>27</b>	<b>983</b>
763	<b>Kempton (Allgäu), Stadt .....</b>	<b>73</b>	<b>4 883</b>	<b>60</b>	<b>2 702</b>
764	<b>Memmingen, Stadt .....</b>	<b>52</b>	<b>4 072</b>	<b>43</b>	<b>1 894</b>
	<b>Landkreise und Gemeinden</b>				
771	<b>Aichach-Friedberg .....</b>	<b>475</b>	<b>44 176</b>	<b>303</b>	<b>12 618</b>
771111	Adelshausen .....	18	888	11	303
771112	Affing .....	35	2 736	21	828
771113	Aichach, St .....	43	4 249	33	1 572
771114	Aindling, M .....	36	3 322	23	1 128
771122	Dasing .....	36	4 092	18	861
771129	Eurasburg .....	9	776	7	229
771130	Friedberg, St .....	40	3 382	22	644
771140	Hollenbach .....	19	2 431	13	590
771141	Inchenhofen, M .....	21	2 396	18	1 008
771142	Kissing .....	11	1 015	5	210
771144	Kühbach, M .....	14	1 181	8	374
771145	Merching .....	5	191	3	27
771146	Mering, M .....	9	1 197	3	138
771149	Obergriesbach .....	3	640	2	.
771155	Petersdorf .....	16	1 170	10	347
771156	Pöttmes, M .....	46	3 191	33	1 170
771158	Rehling .....	15	1 148	7	249
771160	Ried .....	25	3 180	16	475
771162	Schiltberg .....	19	1 521	12	599

<sup>1)</sup> Einschließl. Büffel/Bisons.

26. Haltungen mit Rindern<sup>1)</sup> und Rinderbestände in den Gemeinden Bayerns am 3. Mai 2020

Reg. schl.	Regionale Einheit	Haltungen mit Rindern	Rinder	darunter	
				Haltungen mit Kühen	Kühe
771163	Schmiechen .....	3	313	2	.
771165	Sielenbach .....	16	1 333	10	293
771168	Steindorf .....	5	708	3	83
771169	Todtenweis .....	9	879	5	319
771176	Baar (Schwaben) .....	22	2 237	18	853
<b>772</b>	<b>Augsburg .....</b>	<b>626</b>	<b>49 281</b>	<b>508</b>	<b>20 111</b>
772111	Adelsried .....	6	91	4	18
772114	Allmannshofen .....	5	307	3	70
772115	Altenmünster .....	20	1 474	15	507
772121	Biberbach, M .....	17	1 253	12	251
772125	Bobingen, St .....	18	1 824	14	724
772126	Bonstetten .....	2	.	2	.
772130	Diedorf, M .....	15	1 852	12	843
772131	Dinkelscherben, M .....	72	6 896	63	3 120
772134	Ehingen .....	8	287	7	69
772136	Ellgau .....	8	342	7	161
772141	Fischach, M .....	26	1 762	22	891
772145	Gablingen .....	5	258	3	39
772147	Gersthofen, St .....	10	951	8	303
772148	Gessertshausen .....	26	3 335	20	1 399
772149	Graben .....	3	136	3	46
772151	Großaitingen .....	5	253	3	68
772156	Heretsried .....	7	449	5	165
772157	Hiltenfingen .....	17	1 149	12	315
772159	Horgau .....	18	1 536	16	618
772160	Kleinaitingen .....	4	357	4	134
772163	Königsbrunn, St .....	16	655	9	218
772166	Kühlenthal .....	2	.	1	.
772167	Kutzenhausen .....	22	2 698	21	1 234
772168	Langenneufnach .....	21	1 181	19	588
772170	Langerringen .....	50	4 133	44	2 067
772171	Langweid a. Lech .....	14	1 654	9	400
772177	Meitingen, M .....	19	1 265	12	338
772178	Mickhausen .....	20	1 610	20	811
772179	Mittelneufnach .....	14	820	11	378
772184	Neusäß, St .....	13	911	9	164
772185	Nordendorf .....	8	843	7	275
772186	Oberottmarshausen .....	6	467	6	238
772197	Scherstetten .....	20	1 532	18	652
772200	Schwabmünchen, St .....	37	1 887	28	842
772202	Stadtbergen, St .....	4	.	1	.
772209	Untermeitingen .....	6	322	5	141
772211	Ustersbach .....	9	841	8	462
772214	Walkertshofen .....	14	880	13	446
772215	Wehringen .....	7	402	5	154
772216	Welden, M .....	5	258	4	88
772217	Westendorf .....	4	247	3	.
772223	Zusmarshausen, M .....	23	1 609	20	724
<b>773</b>	<b>Dillingen a.d. Donau .....</b>	<b>436</b>	<b>44 346</b>	<b>294</b>	<b>12 581</b>
773111	Aislingen, M .....	15	944	11	264
773112	Bachhagel .....	11	989	6	136
773113	Bächingen a.d. Brenz .....	3	133	1	.
773116	Binswangen .....	13	1 379	4	72

<sup>1)</sup> Einschließl. Büffel/Bisons.

26. Haltungen mit Rindern<sup>1)</sup> und Rinderbestände in den Gemeinden Bayerns am 3. Mai 2020

Reg. schl.	Regionale Einheit	Haltungen mit Rindern	Rinder	darunter	
				Haltungen mit Kühen	Kühe
773117	Bissingen, M .....	40	5 034	29	1 709
773119	Blindheim .....	16	1 187	7	375
773122	Buttenwiesen .....	32	2 803	24	806
773125	Dillingen a.d.Donau, GKSt .....	36	3 382	22	1 031
773133	Glött .....	14	1 240	11	442
773136	Gundelfingen a.d.Donau, St .....	18	1 304	10	282
773137	Hausenheim .....	4	780	1	.
773139	Höchstädt a.d.Donau, St .....	19	2 784	12	919
773140	Holzheim .....	27	2 134	17	784
773143	Laugna .....	20	2 405	14	602
773144	Lauingen (Donau), St .....	21	1 668	12	423
773146	Lutzingen .....	12	1 002	12	386
773147	Mödingen .....	10	795	9	322
773150	Finningen .....	13	2 258	9	550
773153	Medlingen .....	10	1 799	6	254
773164	Schwenningen .....	15	1 676	12	544
773170	Syrgenstein .....	2	.	2	.
773179	Villenbach .....	14	1 975	9	485
773182	Wertingen, St .....	37	2 532	27	822
773183	Wittislingen, M .....	4	.	2	.
773186	Ziertheim .....	9	1 492	7	490
773187	Zöschingen .....	10	1 053	9	330
773188	Zusamaltheim .....	11	1 083	9	410
<b>774</b>	<b>Günzburg .....</b>	<b>564</b>	<b>45 023</b>	<b>431</b>	<b>17 062</b>
774111	Aletshausen .....	21	1 381	18	602
774115	Balzhausen .....	17	1 779	15	736
774116	Ursberg .....	12	1 307	10	564
774117	Breitenthal .....	15	1 302	12	613
774118	Bubesheim .....	1	.	1	.
774119	Bibertal .....	33	2 653	27	1 168
774121	Burgau, St .....	18	1 536	11	440
774122	Burtenbach, M .....	22	1 336	18	537
774124	Deisenhausen .....	14	1 051	10	322
774127	Dürrlauingen .....	7	743	5	327
774129	Ebershausen .....	13	500	11	246
774133	Ellzee .....	18	1 005	11	379
774135	Günzburg, GKSt .....	30	2 792	17	554
774136	Gundremmingen .....	9	490	7	169
774140	Haldenwang .....	18	1 399	13	538
774143	Ichenhausen, St .....	29	2 129	15	501
774144	Jettingen-Scheppach, M .....	28	1 913	20	846
774145	Kammeltal .....	28	3 089	25	1 406
774148	Kötz .....	8	928	6	133
774150	Krumbach (Schwaben), St .....	21	1 208	18	509
774151	Landensberg .....	9	540	8	205
774155	Leipheim, St .....	16	884	12	267
774160	Münsterhausen, M .....	20	1 469	12	476
774162	Neuburg a.d.Kammel, M .....	17	1 560	14	719
774166	Aichen .....	22	2 381	17	1 164
774171	Offingen, M .....	6	349	4	71
774174	Rettenbach .....	4	464	2	.
774178	Röfingen .....	5	.	3	.
774185	Thannhausen, St .....	15	1 515	14	502
774189	Wiesenbach .....	10	1 042	10	514

<sup>1)</sup> Einschließl. Büffel/Bisons.

26. Haltungen mit Rindern<sup>1)</sup> und Rinderbestände in den Gemeinden Bayerns am 3. Mai 2020

Reg. schl.	Regionale Einheit	Haltungen mit Rindern	Rinder	darunter	
				Haltungen mit Kühen	Kühe
774191	Waldstetten, M .....	14	602	11	232
774192	Waltenhausen .....	12	693	10	332
774196	Winterbach .....	11	889	9	230
774198	Ziemetshausen, M .....	41	3 779	35	1 565
<b>775</b>	<b>Neu-Ulm .....</b>	<b>246</b>	<b>22 544</b>	<b>188</b>	<b>8 603</b>
775111	Altenstadt, M .....	18	2 517	14	1 247
775115	Bellenberg .....	1	.	1	.
775118	Buch, M .....	34	2 824	24	980
775126	Holzheim .....	6	746	4	121
775129	Illertissen, St .....	23	2 138	17	1 018
775132	Kellmünz a.d.Iller, M .....	3	88	3	21
775134	Nersingen .....	2	.	2	.
775135	Neu-Ulm, GKSt .....	37	3 307	30	1 392
775139	Elchingen .....	4	763	2	.
775141	Oberroth .....	7	1 149	6	555
775142	Osterberg .....	7	1 496	6	669
775143	Pfaffenhofen a.d.Roth, M .....	32	2 146	22	861
775149	Roggenburg .....	23	1 943	19	574
775152	Senden, St .....	6	486	4	212
775161	Unterroth .....	10	640	10	318
775162	Vöhringen, St .....	3	.	3	.
775164	Weißenhorn, St .....	30	2 083	21	546
<b>776</b>	<b>Lindau (Bodensee) .....</b>	<b>557</b>	<b>27 076</b>	<b>467</b>	<b>14 221</b>
776111	Bodolz .....	2	.	2	.
776112	Gestratz .....	36	1 650	33	962
776113	Grünenbach .....	50	1 634	34	819
776114	Heimenkirch, M .....	49	2 903	45	1 702
776115	Hergensweiler .....	20	1 006	17	482
776116	Lindau (Bodensee), GKSt .....	27	1 749	25	956
776117	Lindenberg i.Allgäu, St .....	10	534	7	243
776118	Maierhöfen .....	33	1 793	26	845
776121	Oberreute .....	30	1 470	26	769
776122	Opfenbach .....	32	1 759	25	853
776124	Röthenbach (Allgäu) .....	35	1 054	28	582
776125	Scheidegg, M .....	49	1 823	42	966
776126	Sigmarszell .....	23	1 170	18	524
776127	Stiefenhofen .....	63	3 093	56	1 508
776128	Wasserburg (Bodensee) .....	5	.	4	.
776129	Weiler-Simmerberg, M .....	57	2 379	48	1 341
776130	Weißensberg .....	4	352	4	178
776131	Hergatz .....	32	2 607	27	1 432
<b>777</b>	<b>Ostallgäu .....</b>	<b>1 886</b>	<b>130 584</b>	<b>1 631</b>	<b>66 913</b>
777111	Aitrang .....	53	3 871	45	2 106
777112	Biessenhofen .....	26	2 617	22	1 335
777114	Baisweil .....	41	4 830	33	1 764
777118	Bidingen .....	50	2 804	38	1 315
777121	Buchloe, St .....	26	3 433	25	1 730
777124	Eggenthal .....	42	3 000	38	1 427
777125	Eisenberg .....	30	1 771	26	911
777128	Friesenried .....	38	2 532	31	1 338
777129	Füssen, St .....	37	2 146	34	1 081
777130	Germaringen .....	37	3 219	34	1 724
777131	Görisried .....	37	2 144	29	1 138
777135	Hopferau .....	43	2 496	38	1 446

<sup>1)</sup> Einschließl. Büffel/Bisons.

26. Haltungen mit Rindern<sup>1)</sup> und Rinderbestände in den Gemeinden Bayerns am 3. Mai 2020

Reg. schl.	Regionale Einheit	Haltungen mit Rindern	Rinder	darunter	
				Haltungen mit Kühen	Kühe
777138	Günzach .....	44	4 328	40	2 441
777139	Irsee, M .....	23	2 052	21	1 059
777140	Jengen .....	36	3 809	32	1 797
777141	Kaltental, M .....	33	2 388	28	1 085
777144	Kraftsried .....	23	1 650	19	906
777145	Lamerdingen .....	31	3 038	29	1 334
777147	Lechbruck am See .....	22	1 146	19	434
777149	Lengenwang .....	59	3 343	50	1 763
777151	Marktoberdorf, St .....	151	9 160	128	4 931
777152	Mauerstetten .....	23	1 808	21	942
777153	Nesselwang, M .....	34	1 318	26	665
777154	Obergünzburg, M .....	88	7 124	79	3 894
777155	Oberostendorf .....	27	3 265	26	1 625
777157	Osterzell .....	20	1 181	19	601
777158	Pforzen .....	18	2 044	16	1 078
777159	Pfronten .....	40	1 572	33	719
777163	Rieden am Forggensee .....	24	1 020	21	511
777164	Rieden .....	14	1 091	10	570
777165	Ronsberg, M .....	27	2 044	25	1 149
777166	Roßhaupten .....	53	4 245	49	2 113
777167	Ruderatshofen .....	42	3 098	38	1 578
777168	Rückholz .....	46	2 522	44	1 424
777169	Schwangau .....	25	1 150	23	469
777170	Seeg .....	110	5 895	95	3 334
777171	Stötten a.Auerberg .....	80	3 950	67	2 117
777172	Stöttwang .....	27	2 753	23	1 611
777173	Halblech .....	84	3 986	69	1 921
777175	Unterthingau, M .....	63	4 566	50	2 098
777176	Untrasried .....	46	3 501	41	1 863
777177	Waal, M .....	33	2 409	30	1 293
777179	Wald .....	41	1 910	34	1 052
777182	Westendorf .....	11	1 237	10	606
777183	Rettenbach a.Auerberg .....	28	1 118	23	615
<b>778</b>	<b>Unterallding</b> .....	<b>1 480</b>	<b>130 055</b>	<b>1 290</b>	<b>65 092</b>
778111	Amberg .....	6	197	3	.
778113	Apfeltrach .....	21	1 983	17	818
778115	Babenhhausen, M .....	27	2 864	22	1 242
778116	Bad Wörishofen, St .....	55	5 037	50	2 473
778118	Benningen .....	11	1 164	9	575
778119	Böhen .....	43	3 818	40	2 087
778120	Boos .....	17	1 419	14	716
778121	Breitenbrunn .....	49	3 145	40	1 441
778123	Buxheim .....	5	257	3	.
778127	Dirlwang, M .....	33	2 744	31	1 478
778130	Egg a.d.Günz .....	21	3 166	21	1 593
778134	Eppishausen .....	41	2 777	34	1 133
778136	Erkheim, M .....	32	3 125	27	1 548
778137	Ettringen .....	38	3 527	37	1 859
778139	Fellheim .....	5	367	5	196
778144	Bad Grönenbach, M .....	51	8 612	46	4 976
778149	Hawangen .....	14	1 308	10	663
778150	Heimertingen .....	7	1 208	5	569
778151	Holzgünz .....	12	1 015	10	430
778157	Kirchhaslach .....	28	1 725	23	813

<sup>1)</sup> Einschließl. Büffel/Bisons.

26. Haltungen mit Rindern<sup>1)</sup> und Rinderbestände in den Gemeinden Bayerns am 3. Mai 2020

Reg. schl.	Regionale Einheit	Haltungen mit Rindern	Rinder	darunter	
				Haltungen mit Kühen	Kühe
778158	Kirchheim i.Schw., M .....	45	3 653	40	1 478
778161	Kronburg .....	34	2 475	30	1 332
778162	Lachen .....	27	2 060	25	1 156
778163	Lauben .....	18	1 987	17	1 018
778164	Lautrach .....	7	987	6	495
778165	Legau, M .....	85	6 372	78	3 749
778168	Markt Rettenbach, M .....	85	6 034	71	3 103
778169	Markt Wald, M .....	36	2 510	28	1 267
778171	Memmingerberg .....	6	632	5	318
778173	Mindelheim, St .....	62	4 936	50	2 175
778177	Niederrieden .....	9	1 769	8	669
778180	Kamlach .....	30	2 129	27	1 066
778183	Oberrieden .....	23	2 425	21	1 123
778184	Oberschöneegg .....	21	2 073	20	839
778186	Ottobeuren, M .....	95	8 794	87	4 698
778187	Pfaffenhausen, M .....	29	2 536	26	1 304
778188	Pleiß .....	17	2 629	16	1 236
778190	Salgen .....	33	3 893	28	2 322
778196	Sontheim .....	45	3 472	41	1 689
778199	Stetten .....	13	1 245	12	563
778203	Türkheim, M .....	26	1 609	22	738
778204	Tussenhausen, M .....	31	1 993	28	987
778205	Ungerhausen .....	5	595	5	329
778207	Unteregg .....	40	2 800	35	1 458
778209	Rammingen .....	25	2 018	21	1 003
778214	Westerheim .....	22	2 159	19	991
778216	Wiedergeltingen .....	8	445	6	170
778217	Winterrieden .....	21	1 862	18	865
778218	Wolfertschwenden .....	18	1 563	13	752
778219	Woringen .....	19	1 305	13	603
778221	Kettershausen .....	29	1 637	27	819
<b>779</b>	<b>Donau-Ries .....</b>	<b>603</b>	<b>53 436</b>	<b>411</b>	<b>16 185</b>
779111	Alerheim .....	11	1 811	6	235
779112	Amerdingen .....	2	.	1	.
779115	Asbach-Bäumenheim .....	4	223	3	87
779117	Auhausen .....	18	2 698	12	759
779126	Buchdorf .....	8	350	6	120
779129	Daiting .....	15	975	10	240
779130	Deiningen .....	2	.	1	.
779131	Donauwörth, GKSt .....	25	1 891	16	475
779136	Ederheim .....	5	233	4	71
779138	Ehingen a.Ries .....	9	569	9	254
779146	Forheim .....	11	854	8	323
779147	Fremdingen .....	19	1 411	12	536
779148	Fünfstetten .....	8	883	1	.
779149	Genderkingen .....	3	99	3	41
779154	Hainsfarth .....	13	1 096	10	395
779155	Harburg (Schwaben), St .....	40	2 976	23	735
779162	Hohenaltheim .....	11	637	7	233
779163	Holzheim .....	7	513	6	215
779167	Huisheim .....	15	1 333	14	520
779169	Kaisheim, M .....	20	1 214	16	450
779176	Maihingen .....	3	310	2	.

<sup>1)</sup> Einschließl. Büffel/Bisons.



26. Haltungen mit Rindern<sup>1)</sup> und Rinderbestände in den Gemeinden Bayerns am 3. Mai 2020

Reg. schl.	Regionale Einheit	Haltungen mit Rindern	Rinder	darunter	
				Haltungen mit Kühen	Kühe
779177	Marktoffingen .....	14	901	7	176
779178	Marxheim .....	25	1 695	21	685
779180	Megesheim .....	7	1 134	6	555
779181	Mertingen .....	13	1 229	9	365
779184	Mönchsdeggingen .....	17	1 109	11	269
779185	Möttingen .....	26	2 238	14	562
779186	Monheim, St .....	46	3 549	32	973
779187	Münster .....	1	.	1	.
779188	Munningen .....	10	954	8	328
779192	Niederschönenfeld .....	8	708	6	299
779194	Nördlingen, GKSt .....	34	3 794	16	732
779196	Oberndorf a. Lech .....	5	312	3	.
779197	Oettingen i. Bay., St .....	33	3 365	27	1 298
779198	Otting .....	11	1 377	9	557
779201	Rain, St .....	22	2 223	16	875
779203	Reimlingen .....	1	.	1	.
779206	Rögling .....	3	.	2	.
779217	Tagmersheim .....	7	1 212	4	352
779218	Tapfheim .....	15	1 651	11	523
779224	Wallerstein, M .....	12	1 349	6	248
779226	Wechingen .....	7	374	2	.
779228	Wemding, St .....	17	1 152	15	438
779231	Wolfersstadt .....	20	2 012	14	541
<b>780</b>	<b>Oberallgäu .....</b>	<b>1 727</b>	<b>85 316</b>	<b>1 424</b>	<b>42 062</b>
780112	Altusried, M .....	176	11 491	152	6 155
780113	Balderschwang .....	4	87	3	28
780114	Betzigau .....	67	4 355	58	2 406
780115	Blaichach .....	38	863	28	343
780116	Bolsterlang .....	30	719	25	252
780117	Buchenberg, M .....	53	2 611	45	1 289
780118	Burgberg i. Allgäu .....	19	1 060	17	499
780119	Dietmannsried, M .....	92	7 040	79	3 928
780120	Durach .....	33	1 762	28	841
780121	Fischen i. Allgäu .....	38	1 373	29	485
780122	Haldenwang .....	34	2 128	30	1 080
780123	Bad Hindelang, M .....	62	1 411	48	529
780124	Immenstadt i. Allgäu, St .....	91	5 307	77	2 577
780125	Lauben .....	12	1 002	12	494
780127	Missen-Wilhams .....	51	1 753	46	872
780128	Oy-Mittelberg .....	100	4 580	72	2 142
780131	Obermaiselstein .....	17	468	9	120
780132	Oberstaufen, M .....	94	3 181	72	1 398
780133	Oberstdorf, M .....	90	2 224	67	805
780134	Ofterschwang .....	44	1 721	37	794
780137	Rettenberg .....	98	4 633	79	2 141
780139	Sonthofen, St .....	61	2 160	48	869
780140	Sulzberg, M .....	82	4 252	72	2 167
780143	Waltenhofen .....	113	6 567	95	3 451
780144	Weitnau, M .....	80	4 195	65	2 008
780145	Wertach, M .....	40	1 853	35	794
780146	Wiggensbach, M .....	60	3 670	53	1 955
780147	Wildpoldsried .....	48	2 850	43	1 640
	<b>Schwaben</b>	<b>8 776</b>	<b>644 361</b>	<b>7 086</b>	<b>281 368</b>

<sup>1)</sup> Einschließl. Büffel/Bisons.


Aktuelle  
Veröffentlichungen  
unter  
[q.bayern.de/produkte](http://q.bayern.de/produkte)



## Statistisches Jahrbuch für Bayern 2020

Das Statistische Jahrbuch für Bayern ist das Standardwerk der amtlichen Statistik in Bayern seit 1894. Umfassend und informativ bietet es jährlich die aktuellsten Statistikdaten über Land, Leben, Leute, Politik, Wissenschaft und Wirtschaft in Bayern an.

Auf über 600 Seiten enthält es die wichtigsten Ergebnisse aller amtlichen Statistiken – in Form von Tabellen, Graphiken oder Karten – zum Teil mit langjährigen Vergleichsdaten und Zeitreihen. Ebenso werden ausgewählte wichtige Strukturdaten für Regierungsbezirke, kreisfreie Städte und Landkreise sowie Regionen Bayerns, aber auch für alle Bundesländer und die EU-Mitgliedstaaten dargestellt. Daten aus Statistiken anderer Dienststellen und Organisationen vervollständigen das Angebot.



### Preise

Buch 39,00 € | DVD (PDF) 12,00 € | Buch+DVD 46,00 € | Datei (PDF) 12,00 €



## Bayern Daten 2020

Die Bayern Daten sind ein kleiner Auszug aus dem Statistischen Jahrbuch. Auf ca. 30 Seiten sind die wichtigsten bayerischen Strukturdaten aus Wirtschaft, Gesellschaft und Politik in Tabellen und Grafiken dargestellt.

### Preise

Heft 0,55 € | Datei kostenlos

**Bayerisches Landesamt für Statistik – Vertrieb**, Nürnberger Straße 95, 90762 Fürth  
Telefon 0911 98208-6311 | Telefax 0911 98208-6638 | [vertrieb@statistik.bayern.de](mailto:vertrieb@statistik.bayern.de)