

**Sterbefälle in den  
kreisfreien Städten und Landkreisen Bayerns**

**Januar 2016 bis Februar 2022**

**Stand: 04.04.2022**

Achtung: Die Daten für die Berichtsjahre 2021 und 2022 sind vorläufig.

**Bayerisches Landesamt für  
Statistik**

## Hinweise zu den Daten

Die Statistischen Ämter des Bundes und der Länder ermitteln die Statistiken der natürlichen Bevölkerungsbewegungen, darunter die Statistik der Sterbefälle, nach den gesetzlichen Vorgaben des §2 BevStatG. Demnach werden die für die Führung der Personenstandsregister zuständigen Stellen – in der Regel die Standesämter – verpflichtet, den statistischen Ämtern der Länder mindestens monatlich die Daten zu den Sterbefällen zu übermitteln. Grundsätzlich verarbeitet das Landesamt für Statistik also alle von den Personenstandsbehörden eingehenden Nachrichten entsprechend den gesetzlichen Grundlagen des Bevölkerungsstatistikgesetzes. Dabei ist die amtliche Statistik aber in hohem Maße von externen Faktoren und Akteuren (z.B. Fachverfahrenshersteller, Bearbeiter/Bearbeitung in den kommunalen Behörden, korrekte Anwendung der Verfahren, fristgerechte Übermittlung der Daten) abhängig.

Insbesondere auf folgende Einschränkung ist hinzuweisen:

Die für 2021 gemeldeten Sterbefälle enthalten nur einen gewissen Teil der tatsächlichen Sterbefälle. Dies liegt an den derzeit geltenden Regelungen der Datenübermittlung, wonach ein Sterbefall nicht umgehend, sondern erst innerhalb von drei Werktagen beim Standesamt angezeigt werden muss. Aufgrund der Lage von Feiertagen und Wochenenden kann es zu weiteren Verzögerungen kommen. Hinzu kommen Unterschiede im Meldeverhalten der Standesämter, die nach §2 Abs. 1 BevStatG nur verpflichtet sind "mindestens monatlich" die Daten zu den Sterbefällen an die statistischen Ämter zu übermitteln. Retrospektive Auswertungen für Bayern haben ergeben, dass nach einem Tag weniger als 20 % der tatsächlichen Sterbefälle an die Statistik gemeldet wurden, nach sieben Tagen etwa 75 % der Sterbefälle vorlagen, nach 12 bis 14 Tagen eine Abdeckung von über 90 % erreicht wurde und nach 28 Tagen ca. 98 % aller Sterbefälle eingegangen waren.

Das Bayerische Landesamt für Statistik stellt mit diesem Bericht folgende Daten zur Verfügung:

- Sterbefälle in den kreisfreien Städten und Landkreisen Bayerns nach Monaten für den Zeitraum Januar 2016 bis Februar 2022
- Sterbefälle in Bayern nach Kalenderwochen 2016 (KW 1) bis 2022 (KW 8).

Auf eine regionalisierte Tabellierung oder Darstellung von Sterbefällen nach Kalenderwochen wird aufgrund der teilweise geringen Fallzahlen und damit einhergehenden Schwankungen in den Daten verzichtet.

Bitte beachten Sie, dass die vorgelegten Sterbefallzahlen für das Jahr 2021 vorläufig sind und sich bis zum Abschluss des Berichtsjahres aufgrund von Nachmeldungen und Korrekturen noch ändern können.

## **Sterbefälle nach Kalenderwochen**

-

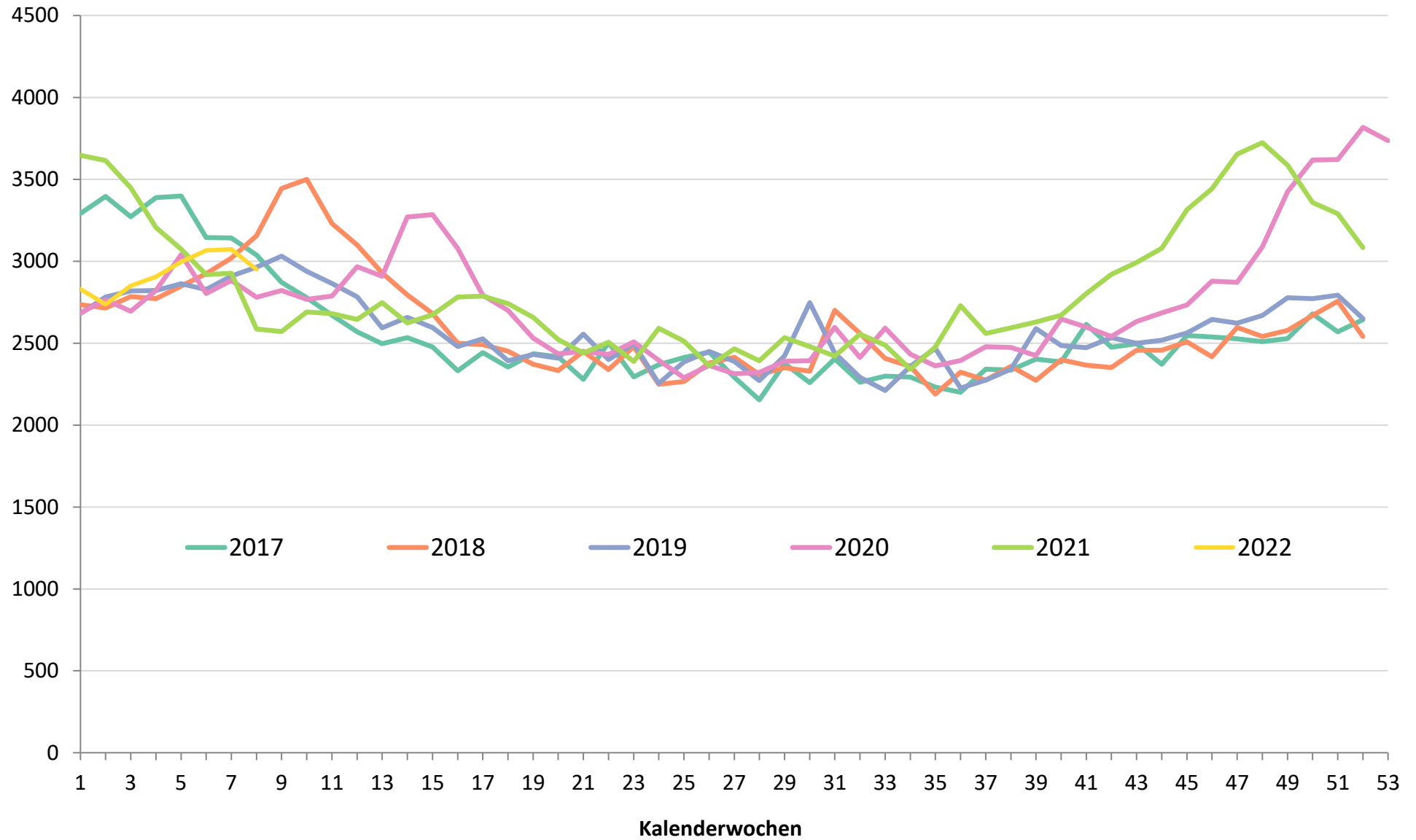
**Bayern**

-

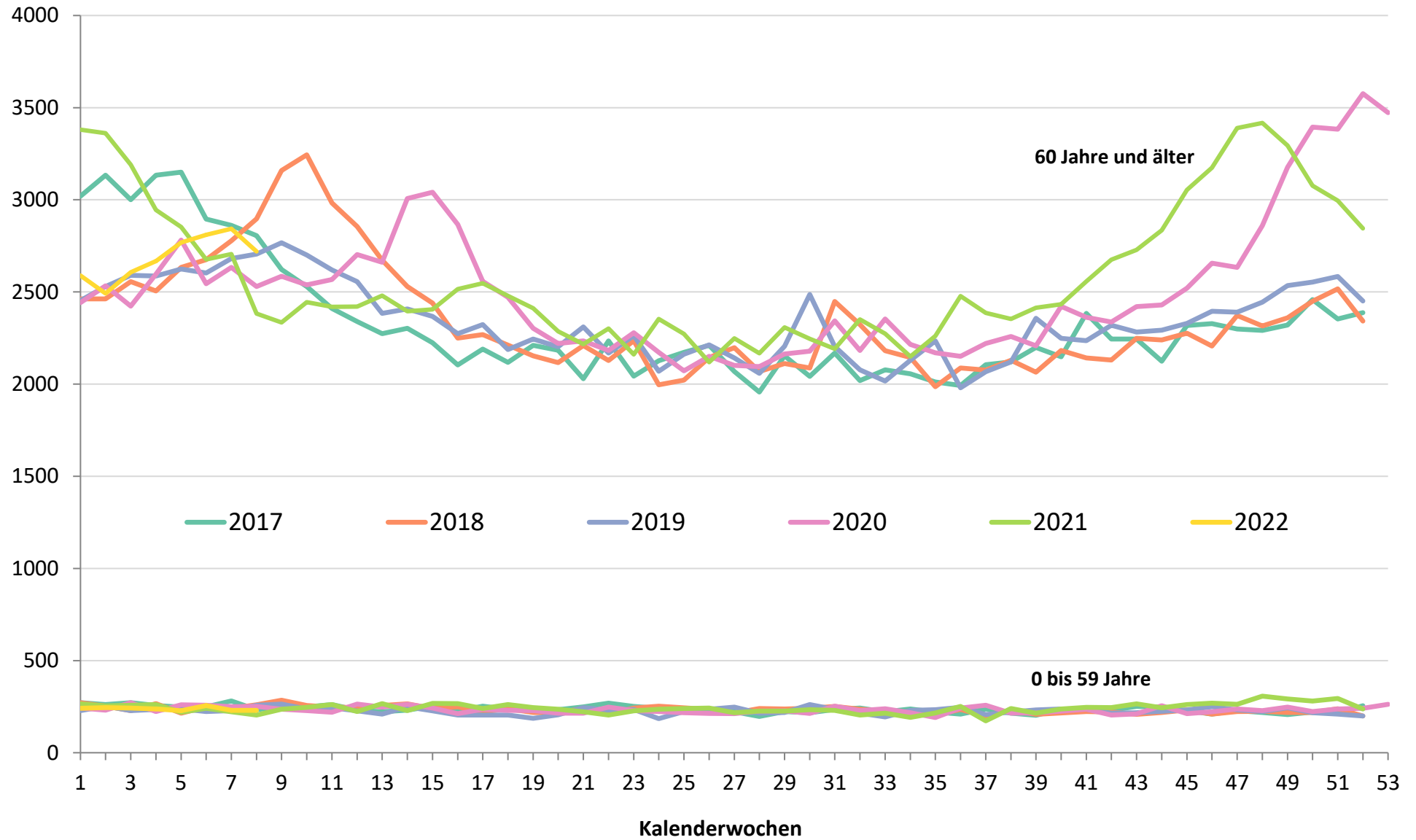
**Stand der Daten: 04.04.2022**

**letzte Berichtswoche: KW 8 (21.02.2022-27.02.2022)**

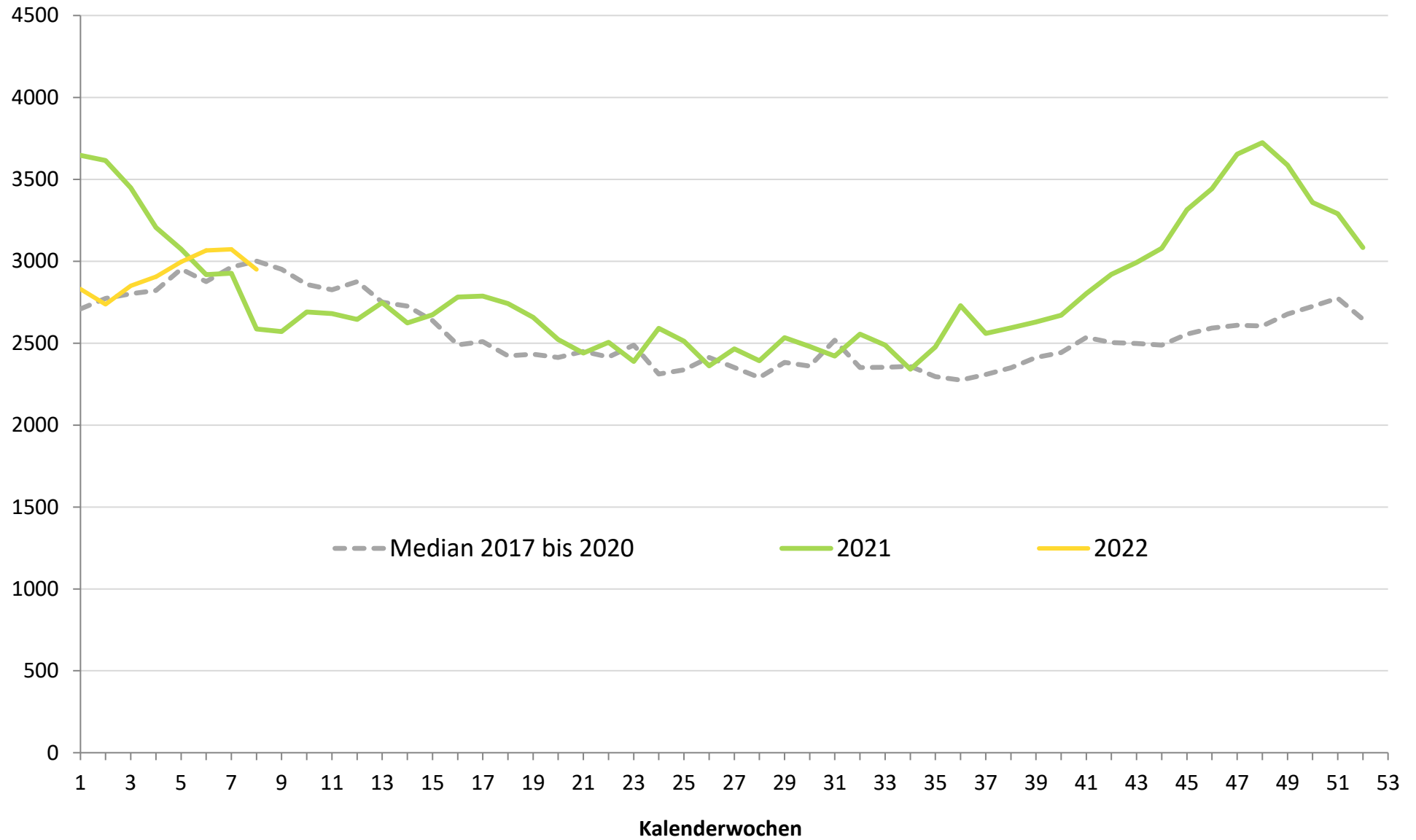
# Sterbefälle in Bayern nach Kalenderwochen



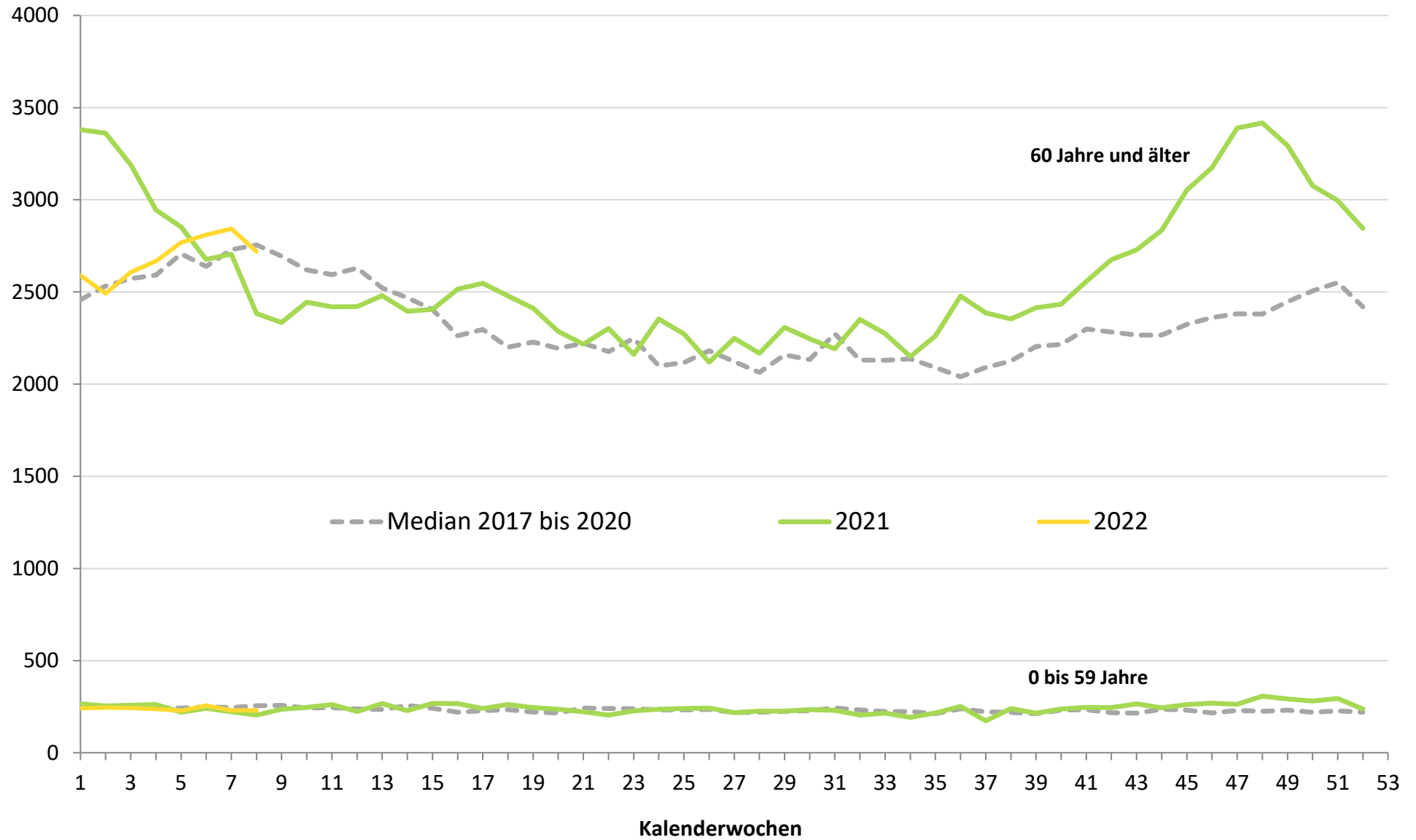
# Sterbefälle in Bayern nach Kalenderwochen und Altersgruppen



# Sterbefälle in Bayern nach Kalenderwochen



# Sterbefälle in Bayern nach Kalenderwochen und Altersgruppen







**Graphiken zu  
Sterbefällen nach Kalendermonaten**

-

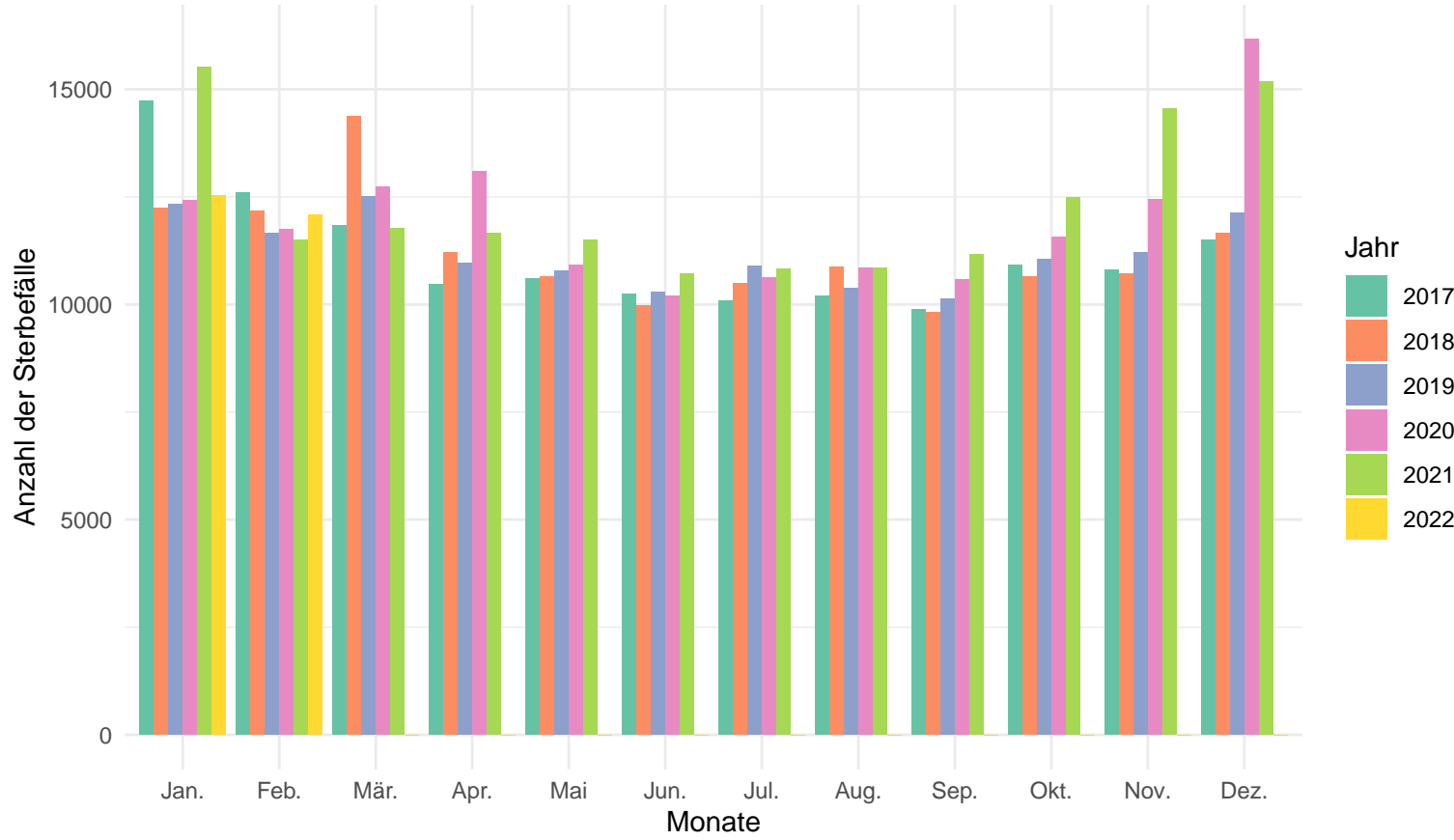
**Bayern  
Regierungsbezirke  
Kreisfreie Städte und Landkreise**

-

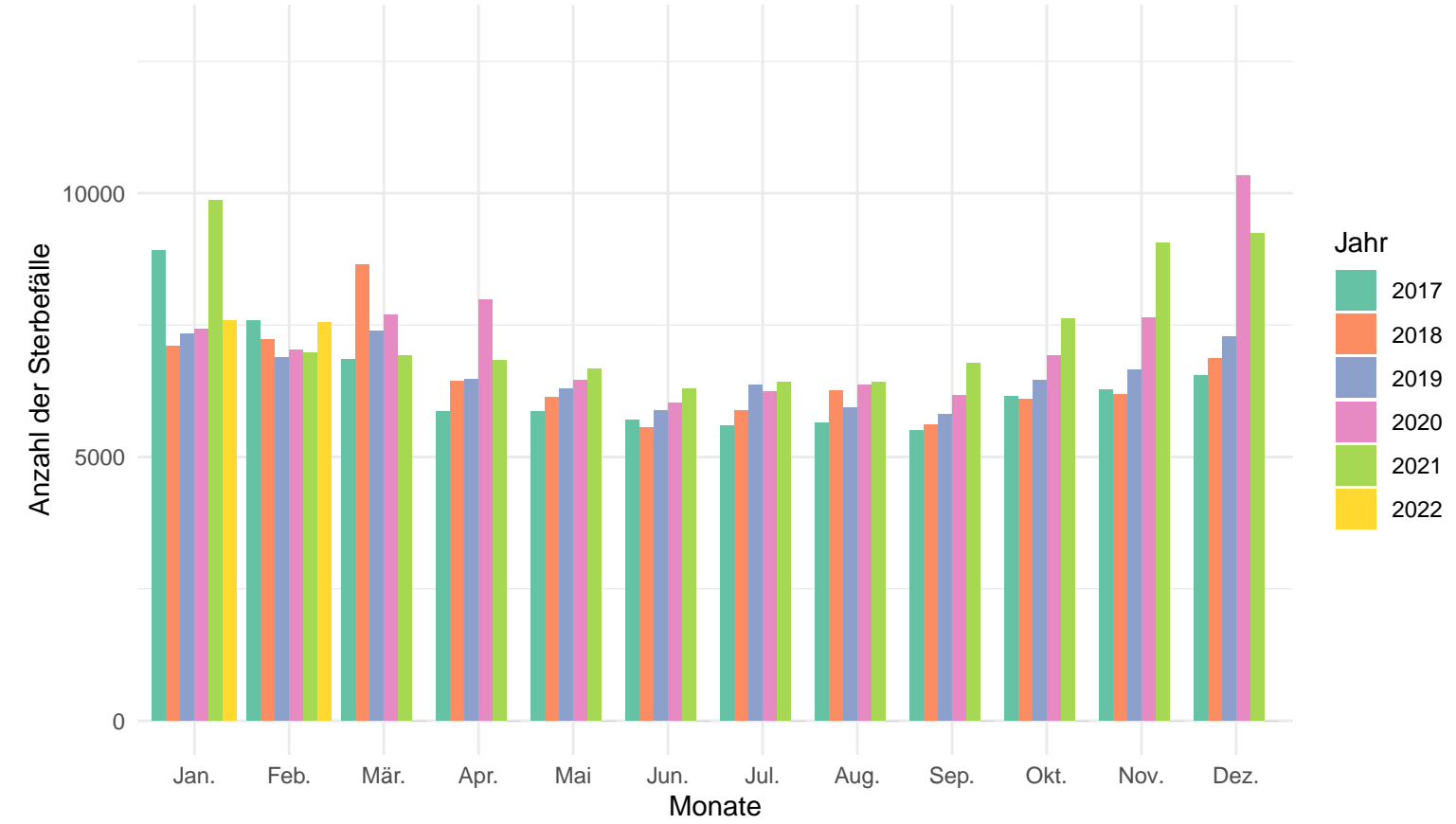
**Stand der Daten: 04.04.2022  
letzter Berichtsmonat: Februar 2022**

# Bayern

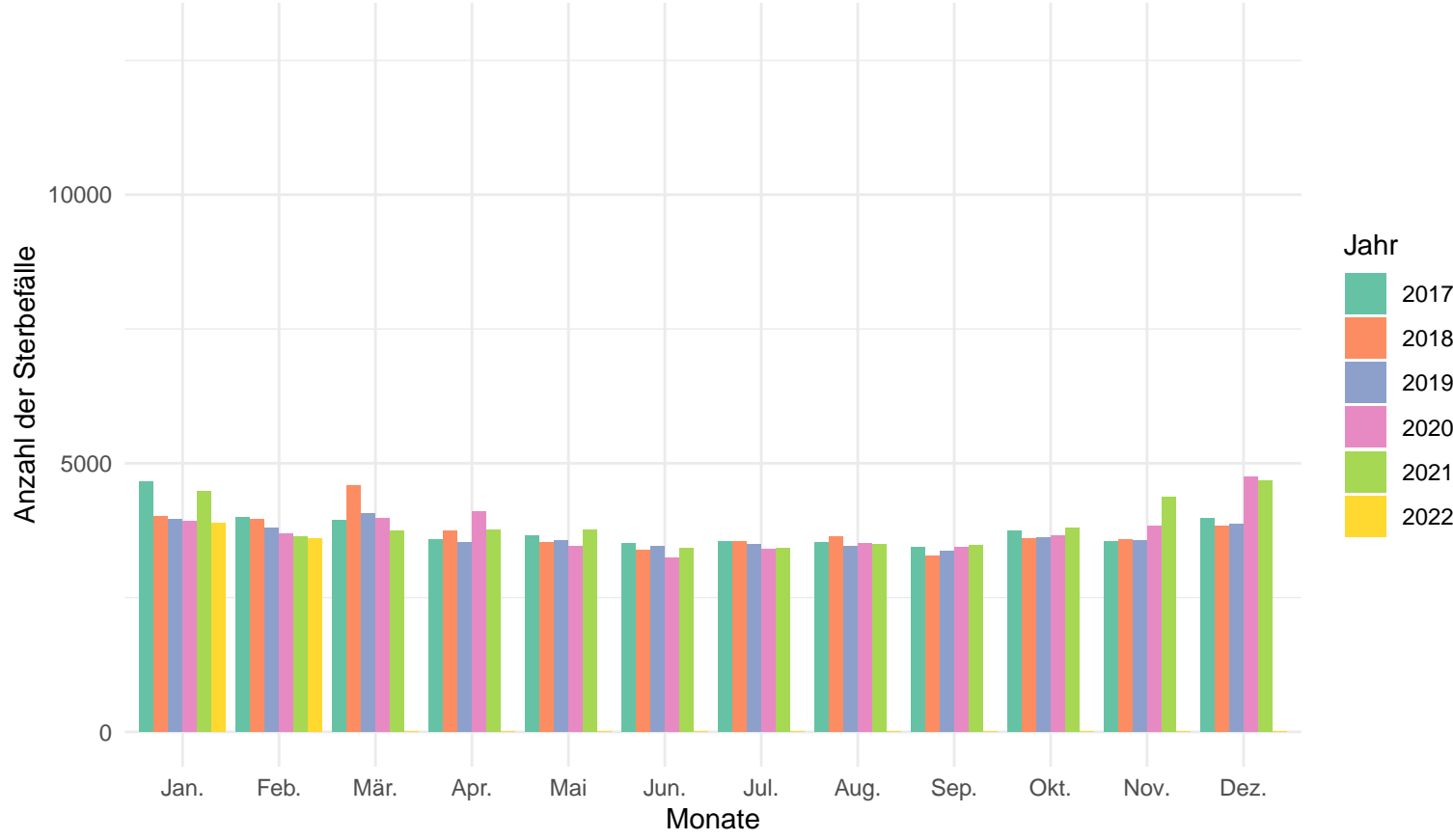
## Anzahl der Sterbefälle pro Jahr und Monat



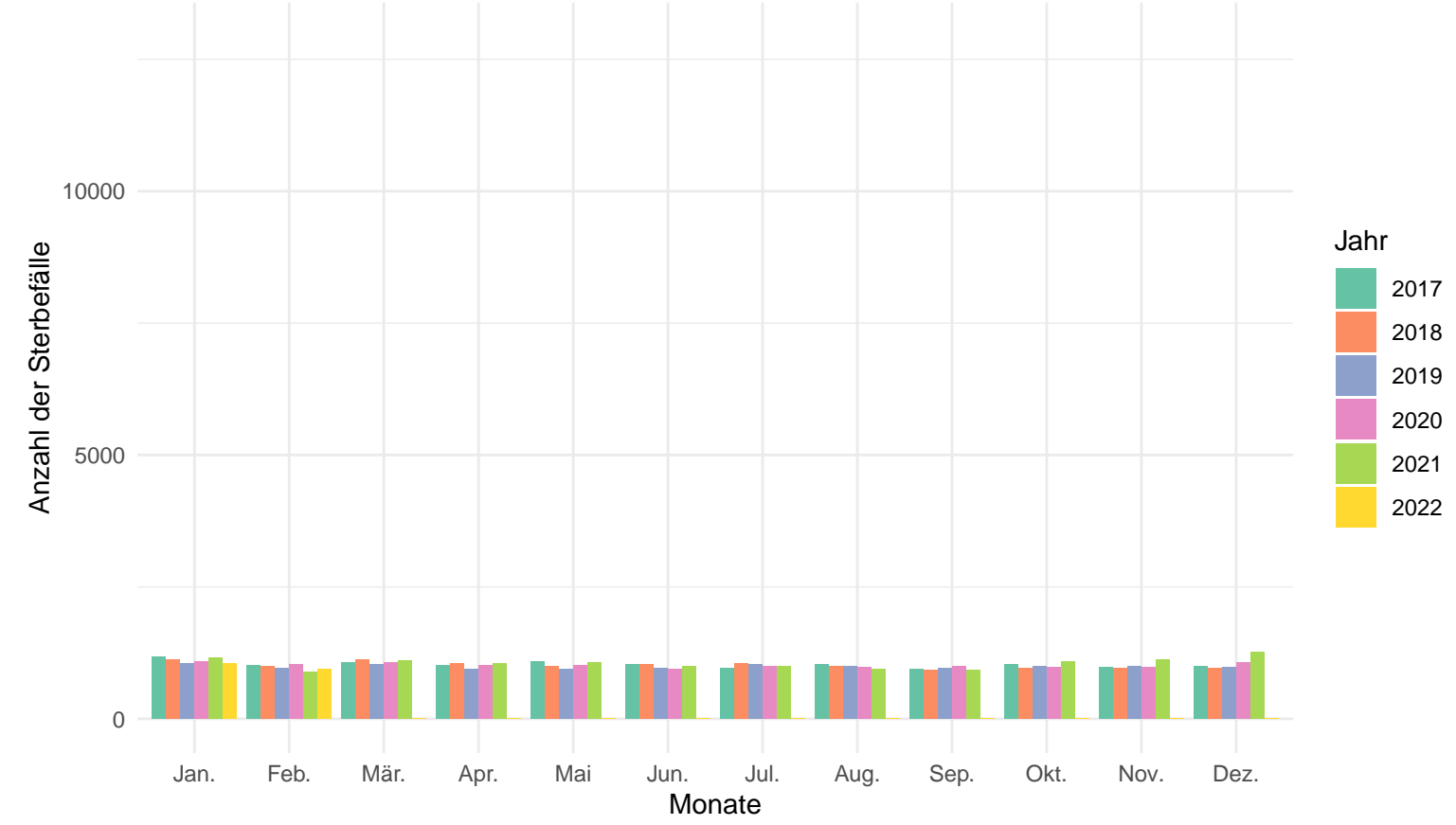
## Anzahl der Sterbefälle pro Jahr und Monat in der Altersgruppe 80+



## Anzahl der Sterbefälle pro Jahr und Monat in der Altersgruppe von 60 – 79

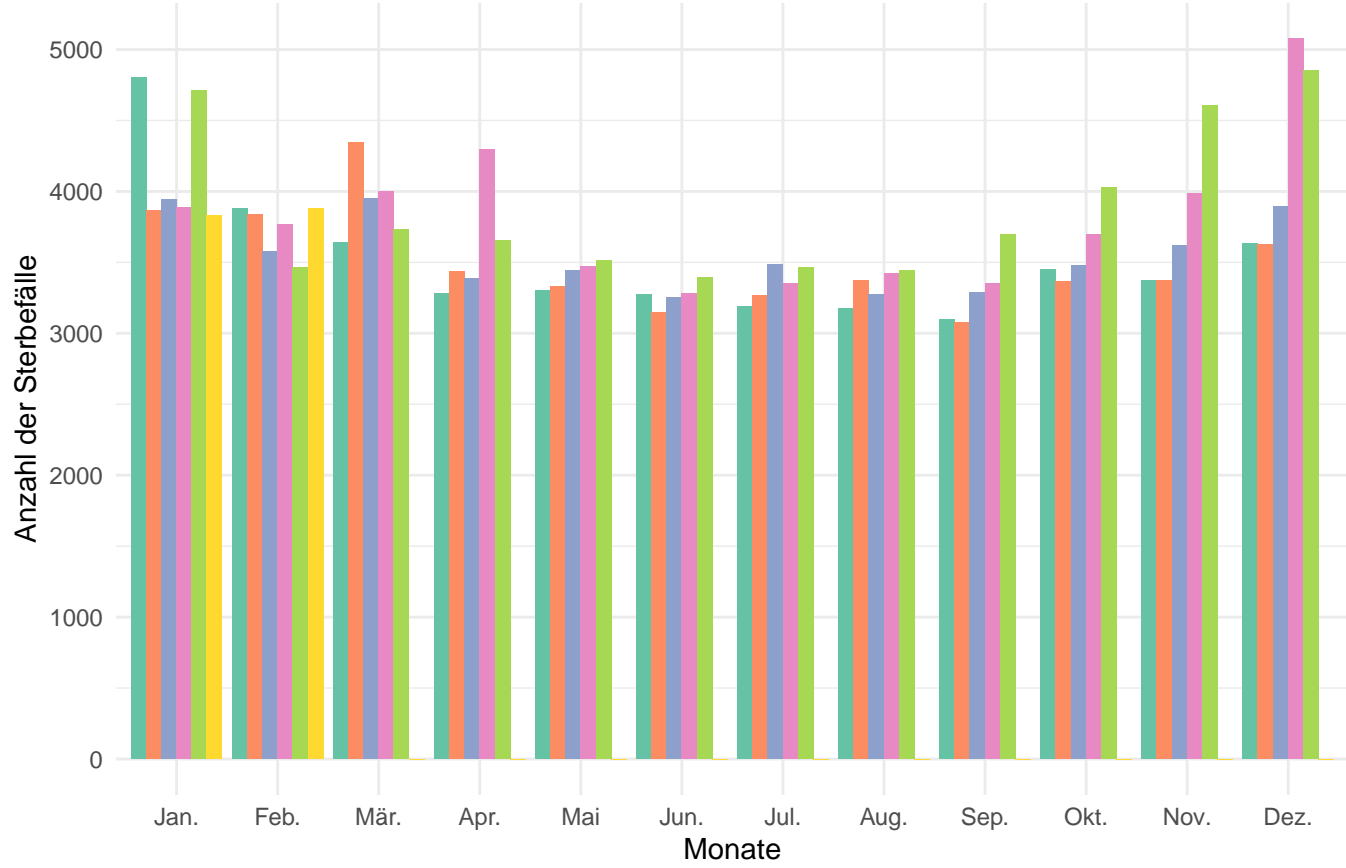


## Anzahl der Sterbefälle pro Jahr und Monat in der Altersgruppe von 0 – 59

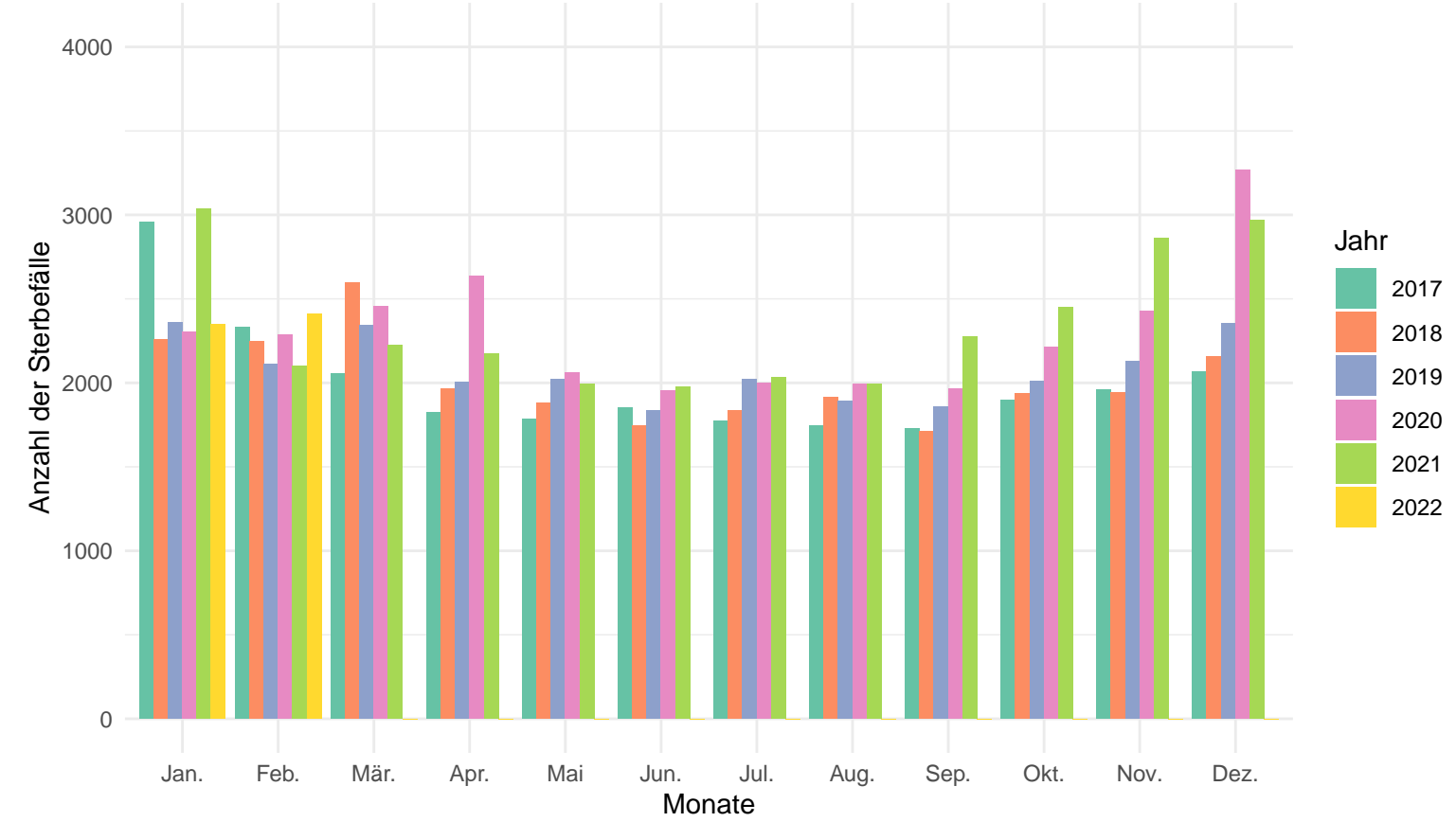


Oberbayern

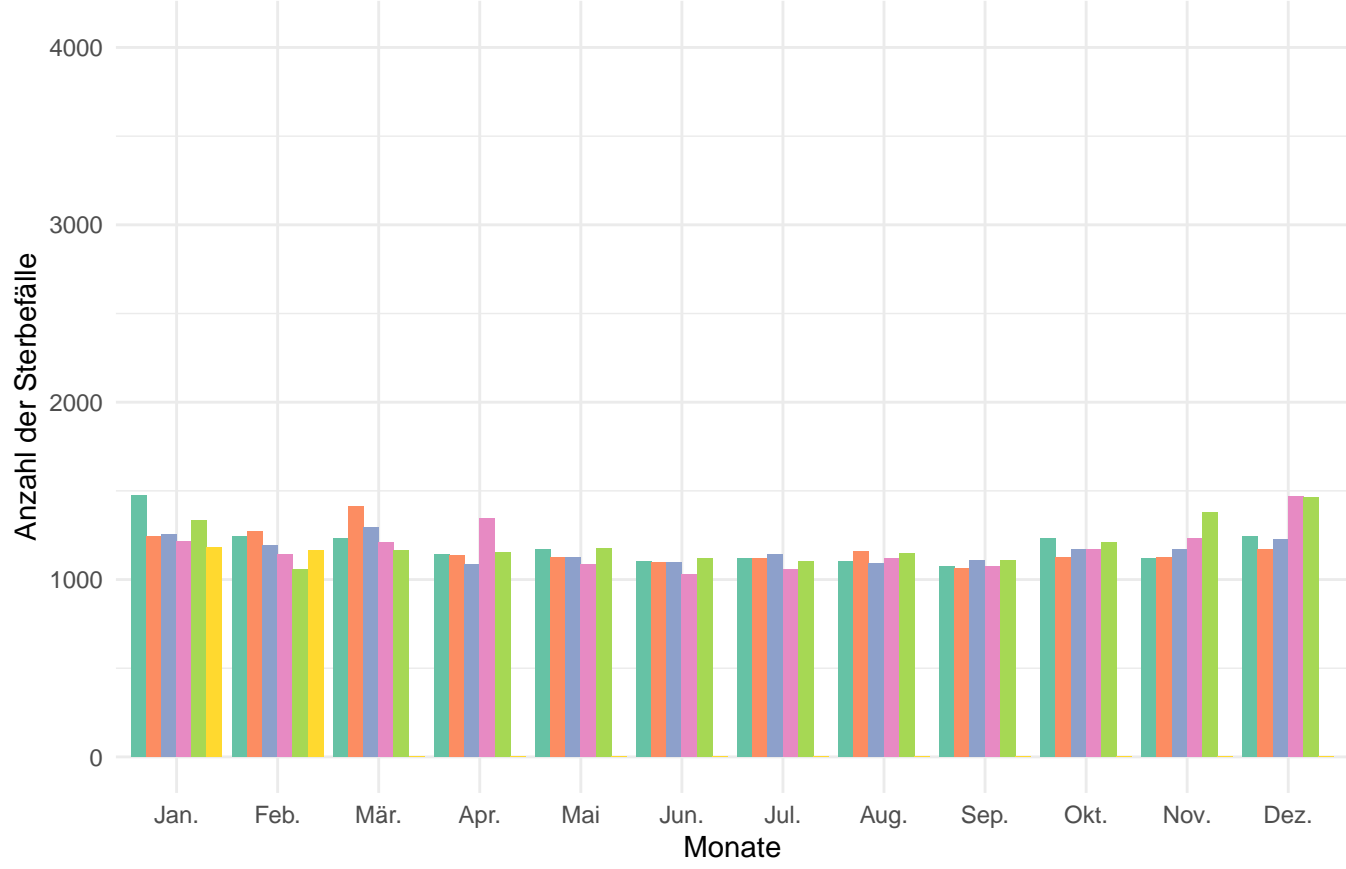
Anzahl der Sterbefälle pro Jahr und Monat



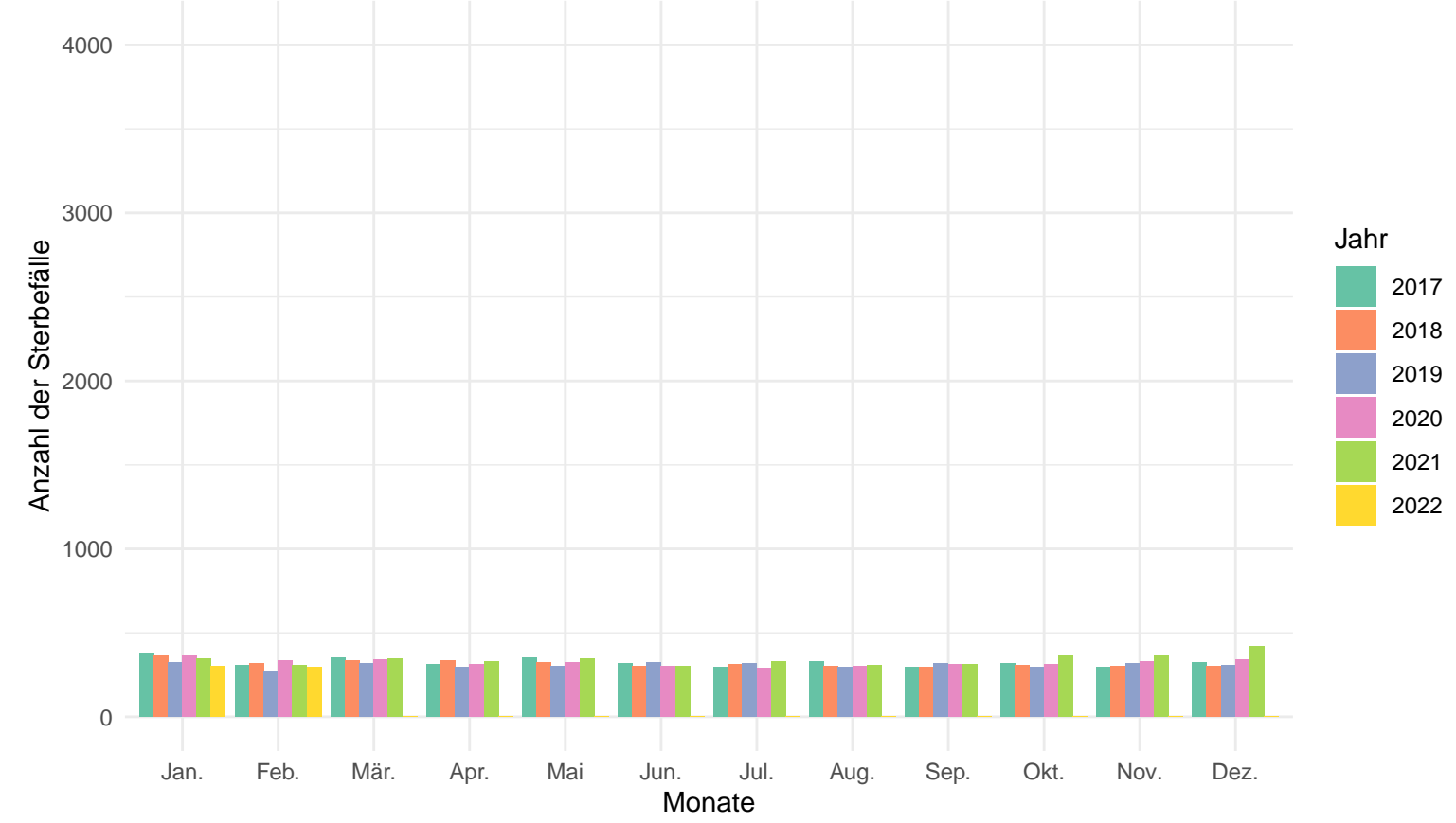
Anzahl der Sterbefälle pro Jahr und Monat in der Altersgruppe 80+



Anzahl der Sterbefälle pro Jahr und Monat in der Altersgruppe von 60 – 79

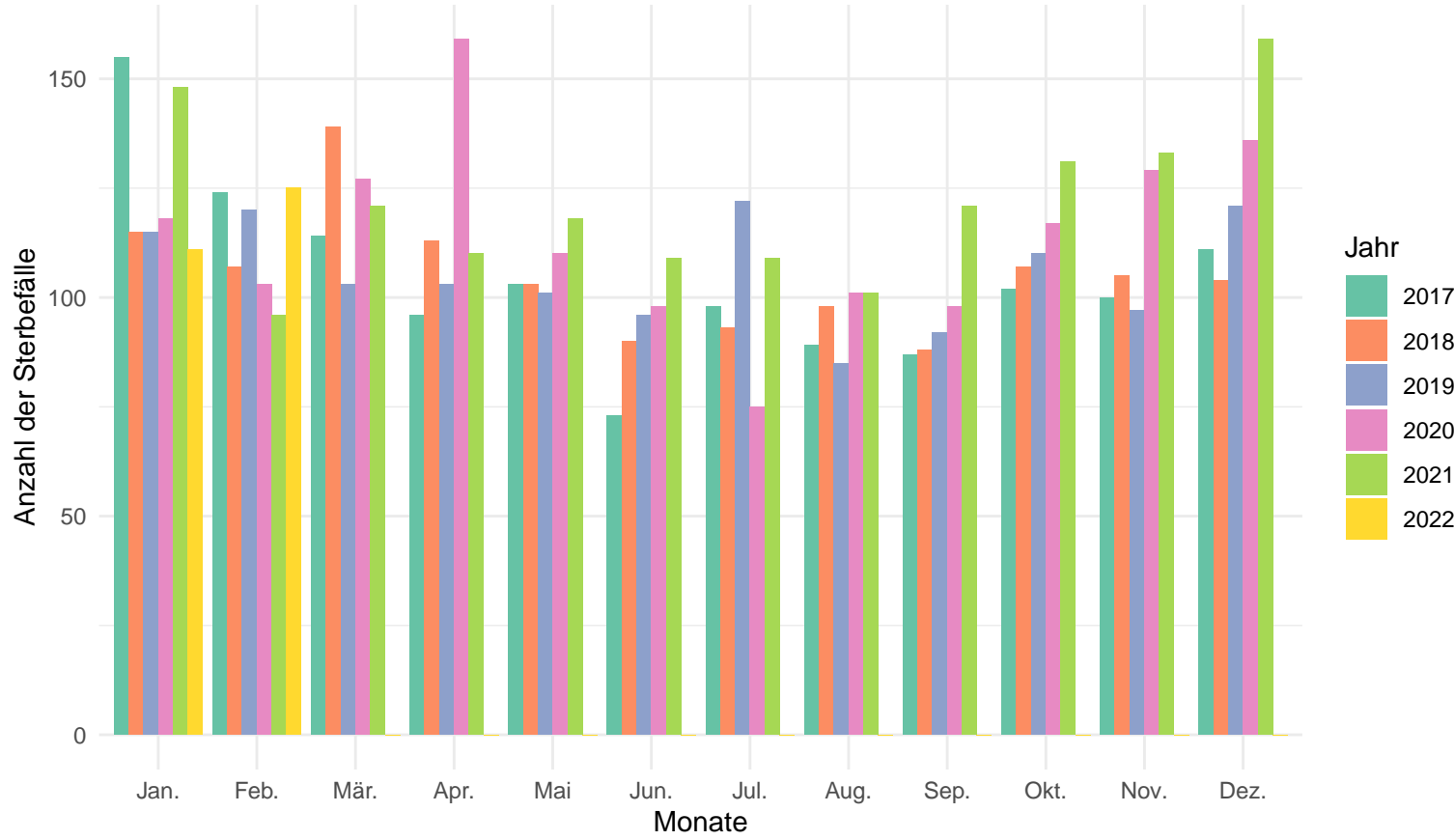


Anzahl der Sterbefälle pro Jahr und Monat in der Altersgruppe von 0 – 59

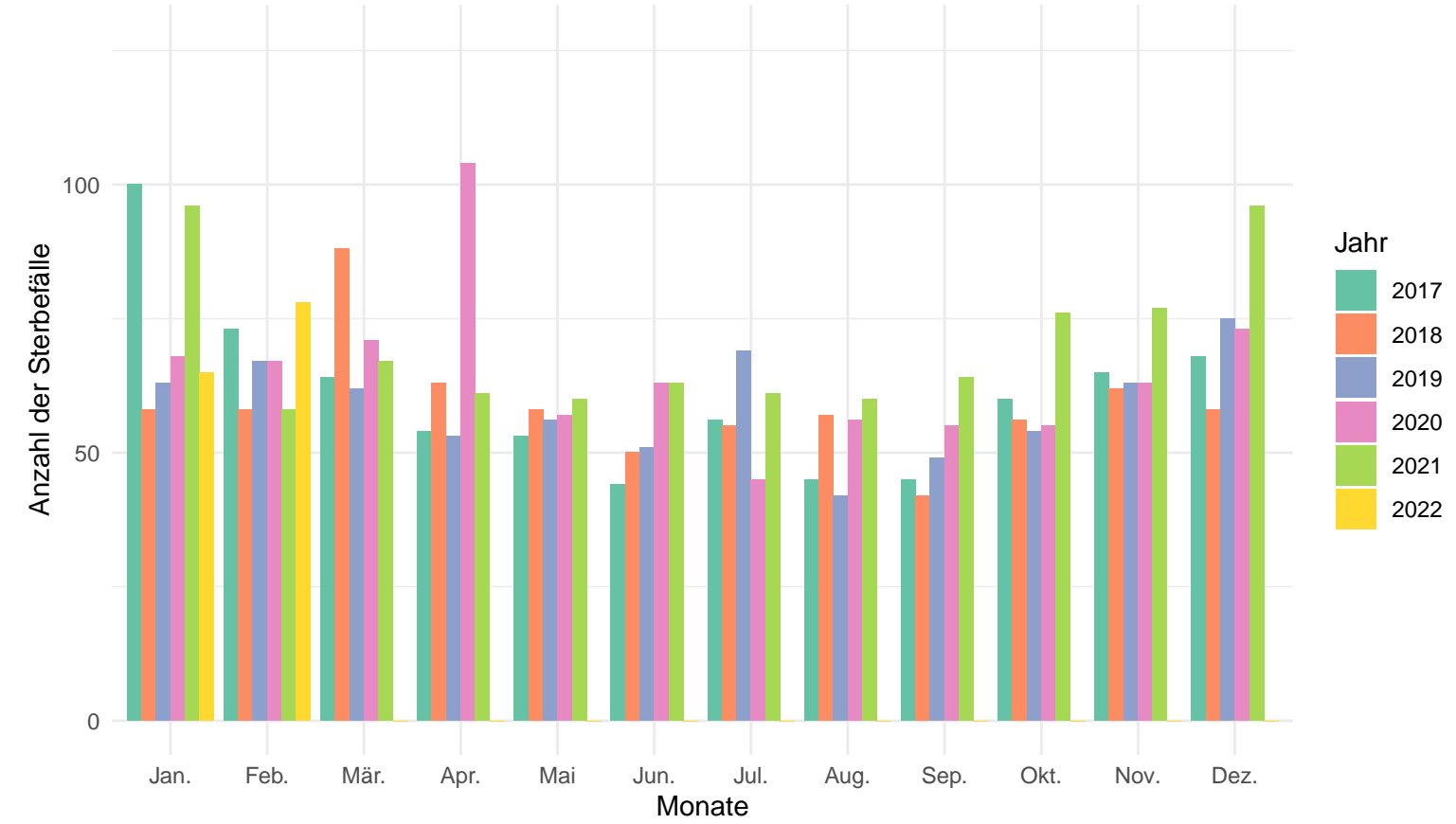


Ingolstadt (Kreisfreie Stadt)

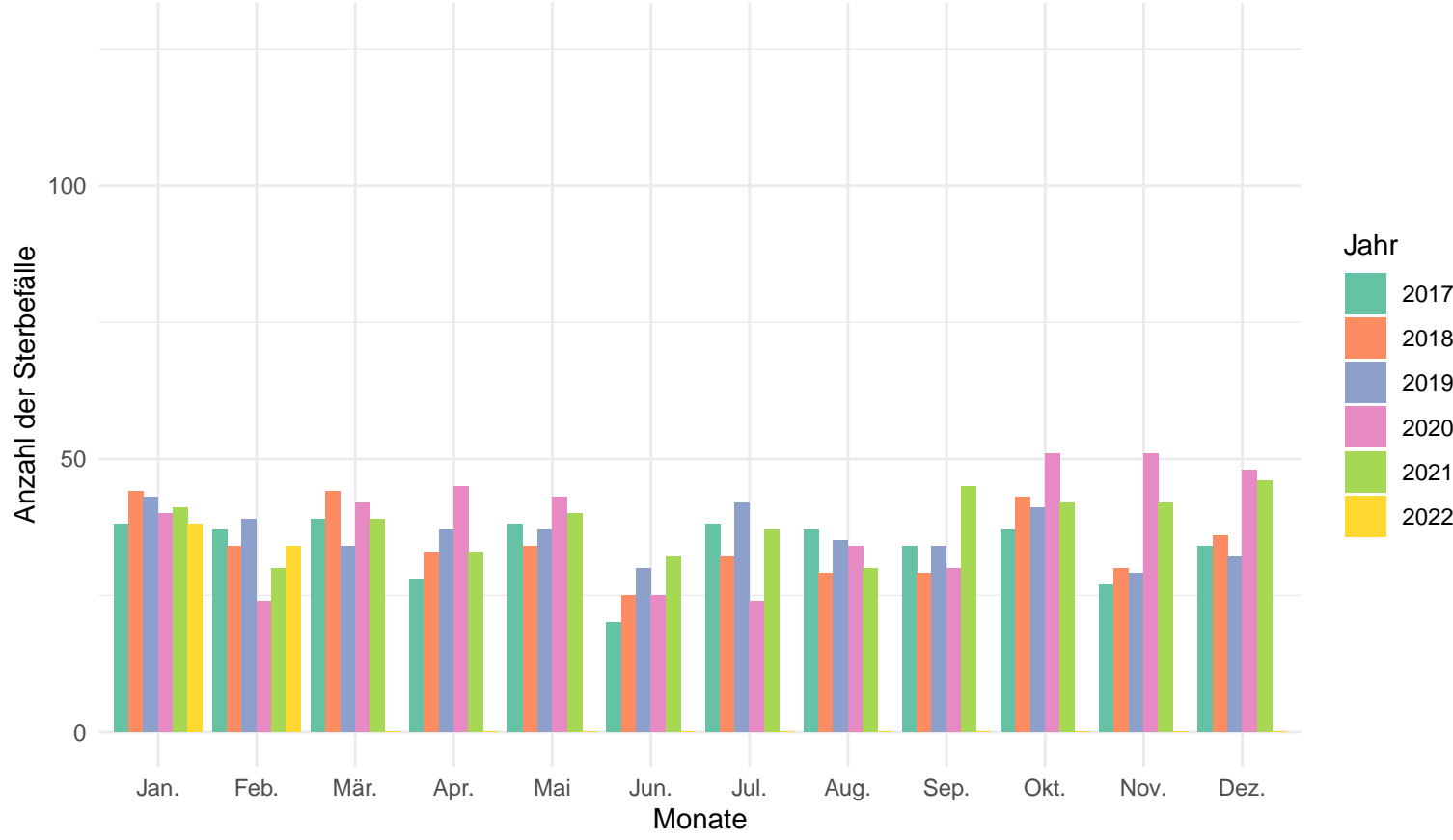
Anzahl der Sterbefälle pro Jahr und Monat



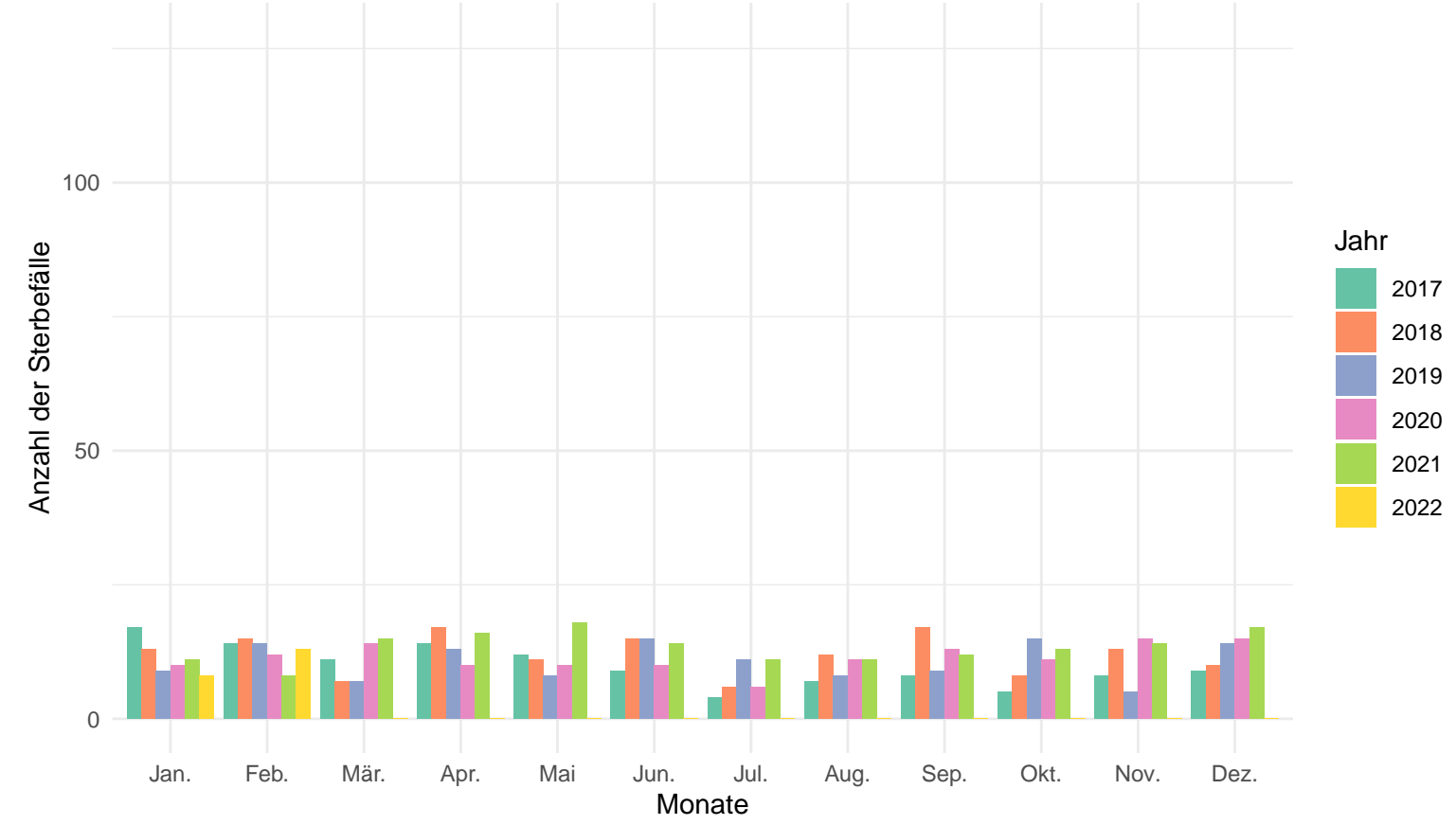
Anzahl der Sterbefälle pro Jahr und Monat in der Altersgruppe 80+



Anzahl der Sterbefälle pro Jahr und Monat in der Altersgruppe von 60 – 79

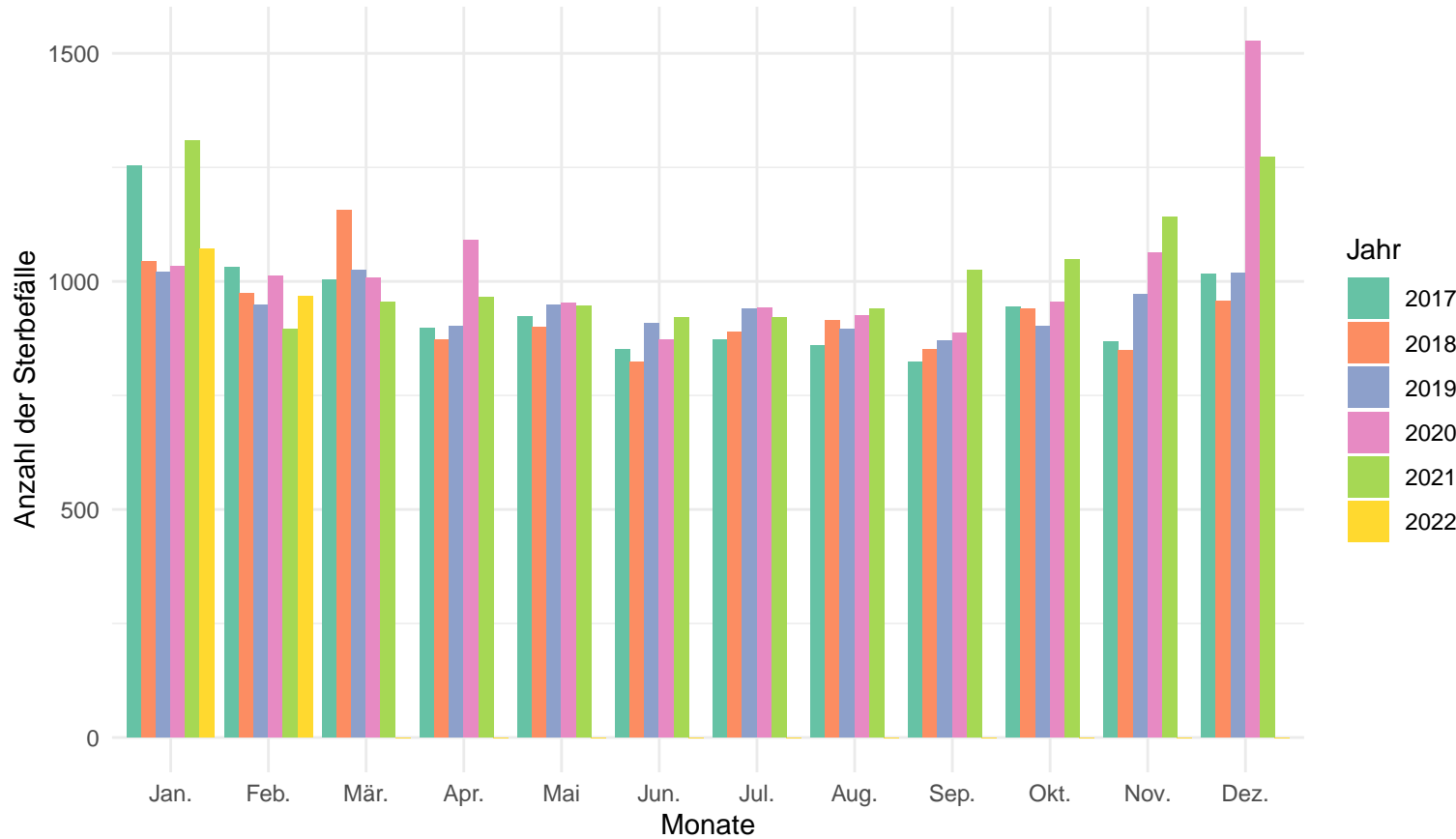


Anzahl der Sterbefälle pro Jahr und Monat in der Altersgruppe von 0 – 59

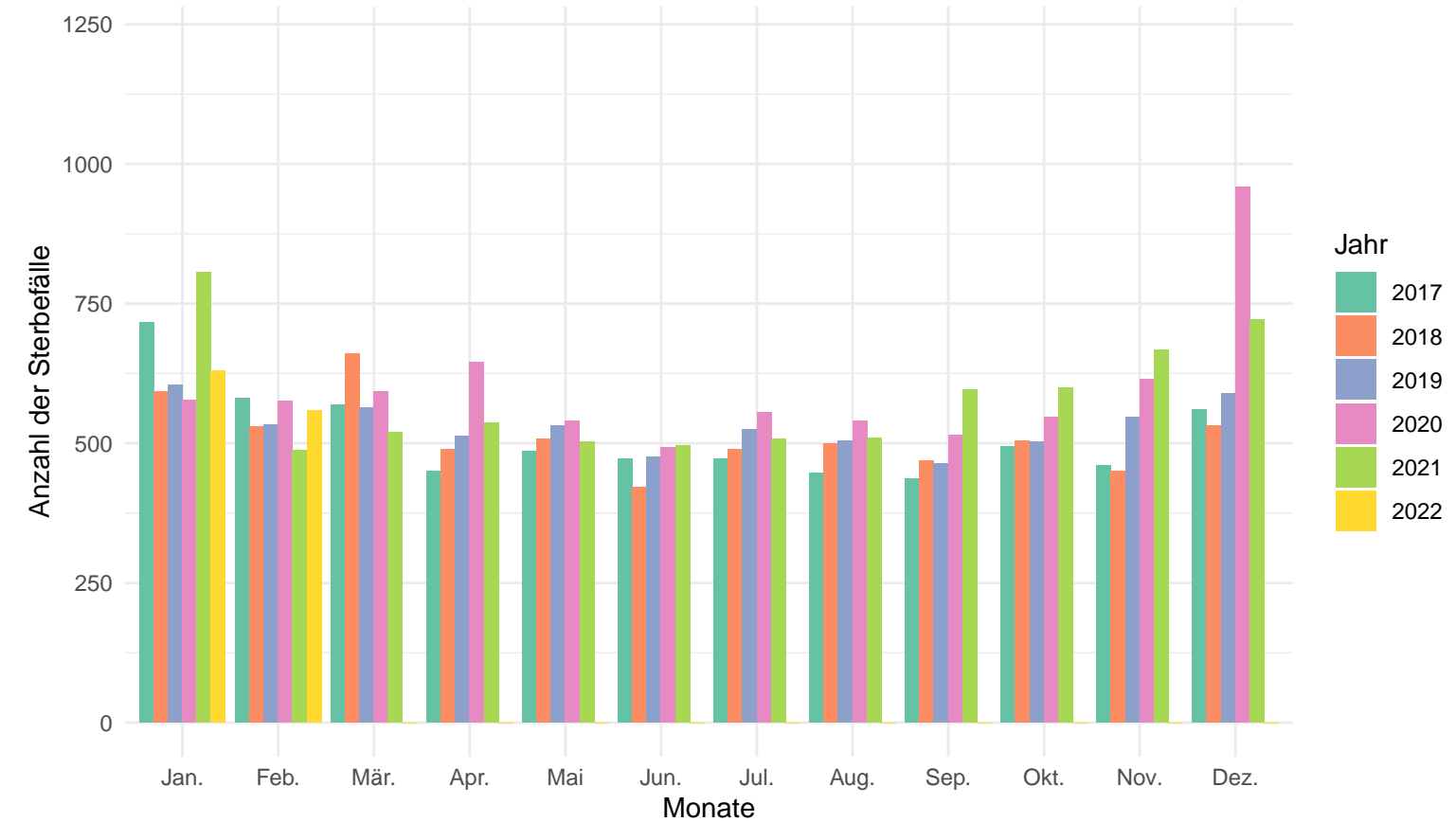


München, Landeshauptstadt (Kreisfreie Stadt)

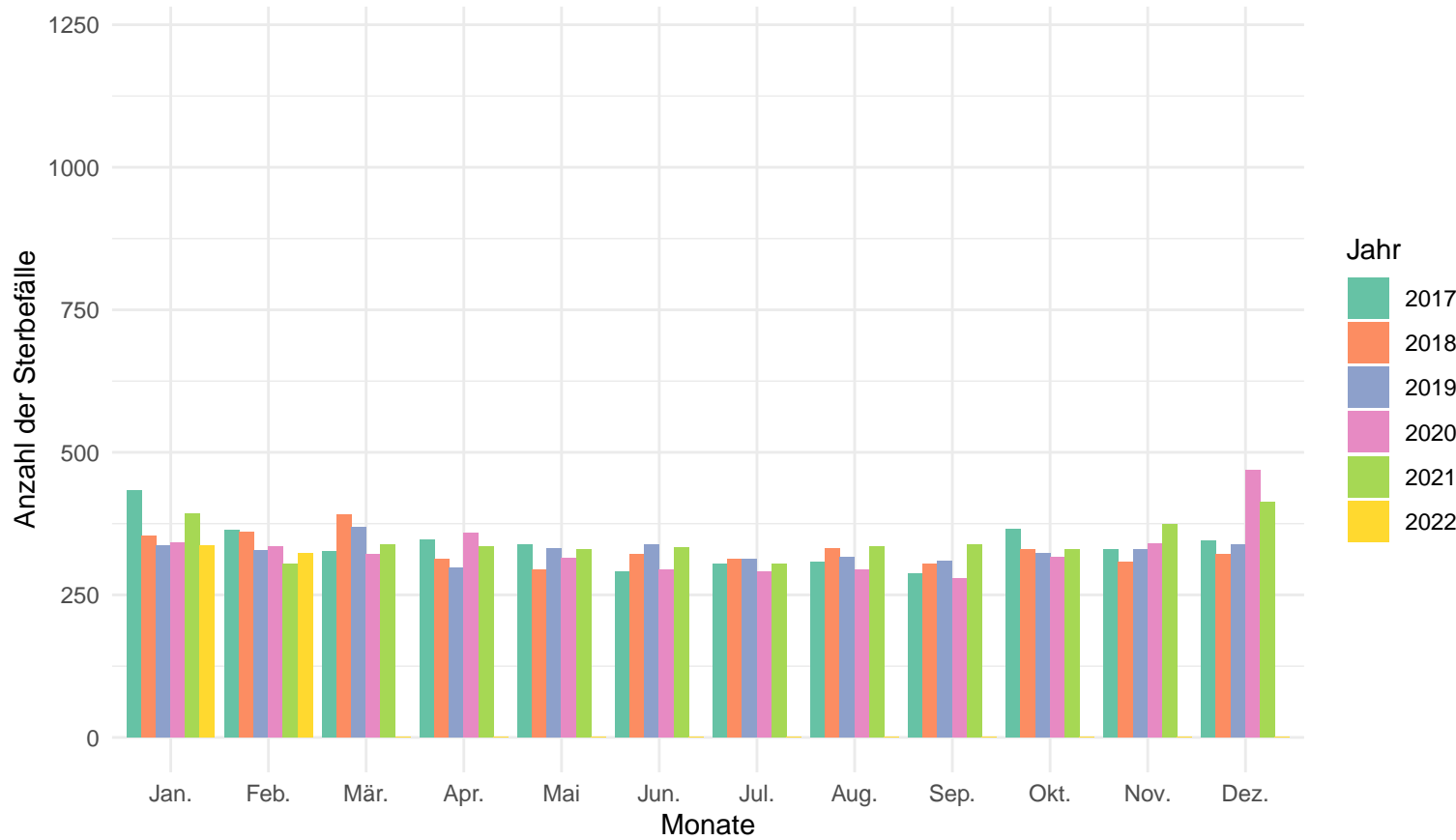
Anzahl der Sterbefälle pro Jahr und Monat



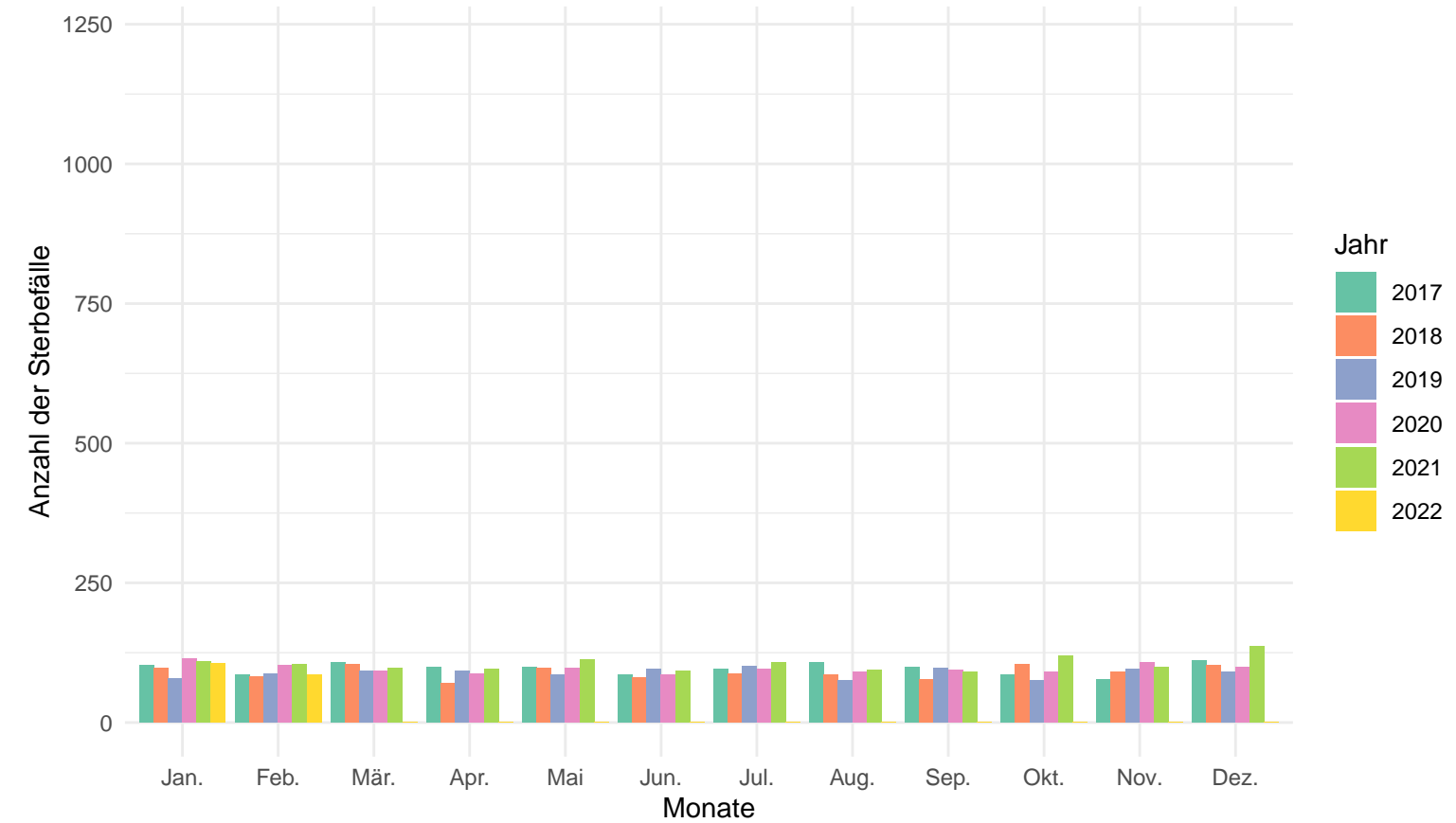
Anzahl der Sterbefälle pro Jahr und Monat in der Altersgruppe 80+



Anzahl der Sterbefälle pro Jahr und Monat in der Altersgruppe von 60 – 79

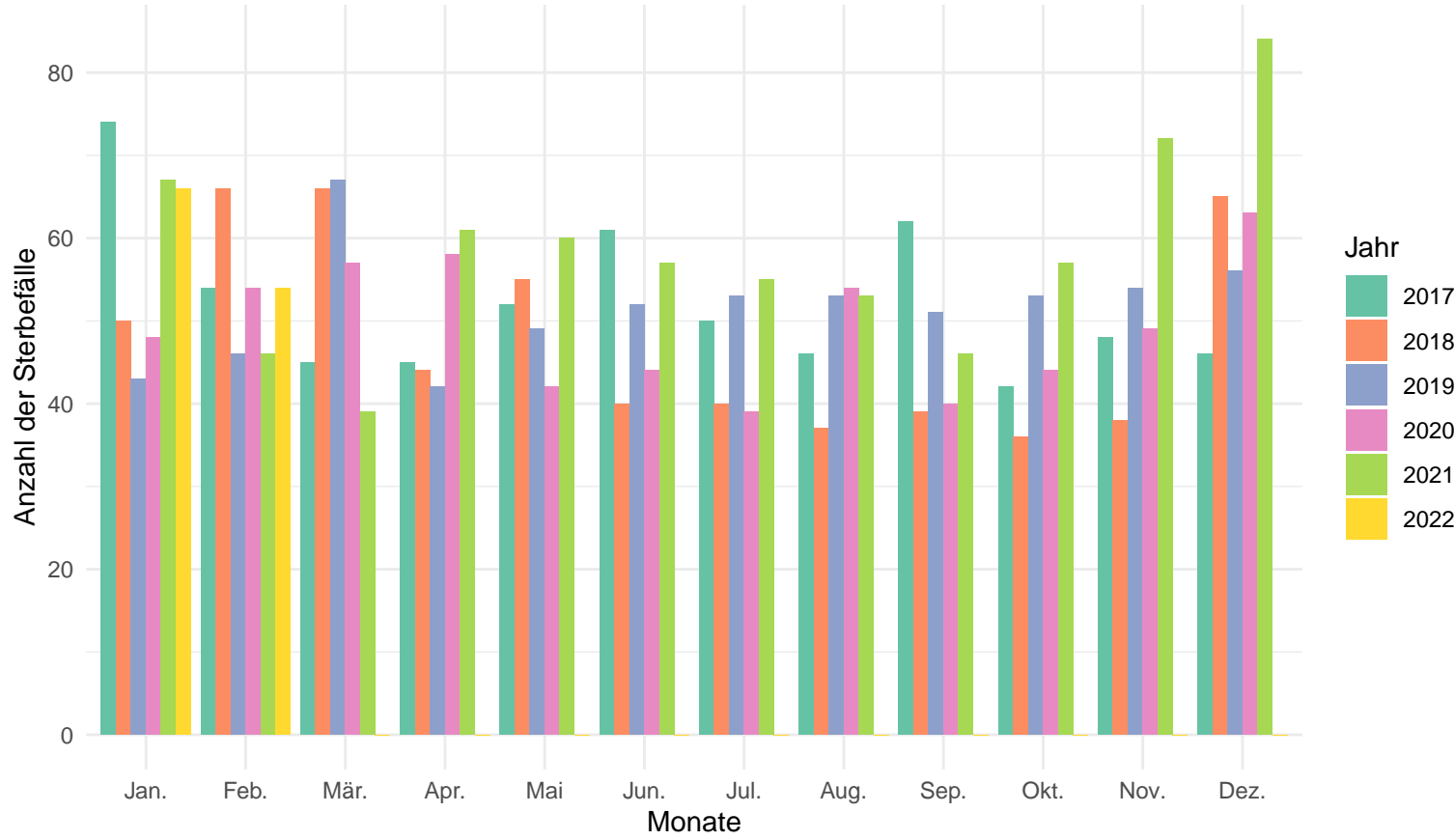


Anzahl der Sterbefälle pro Jahr und Monat in der Altersgruppe von 0 – 59

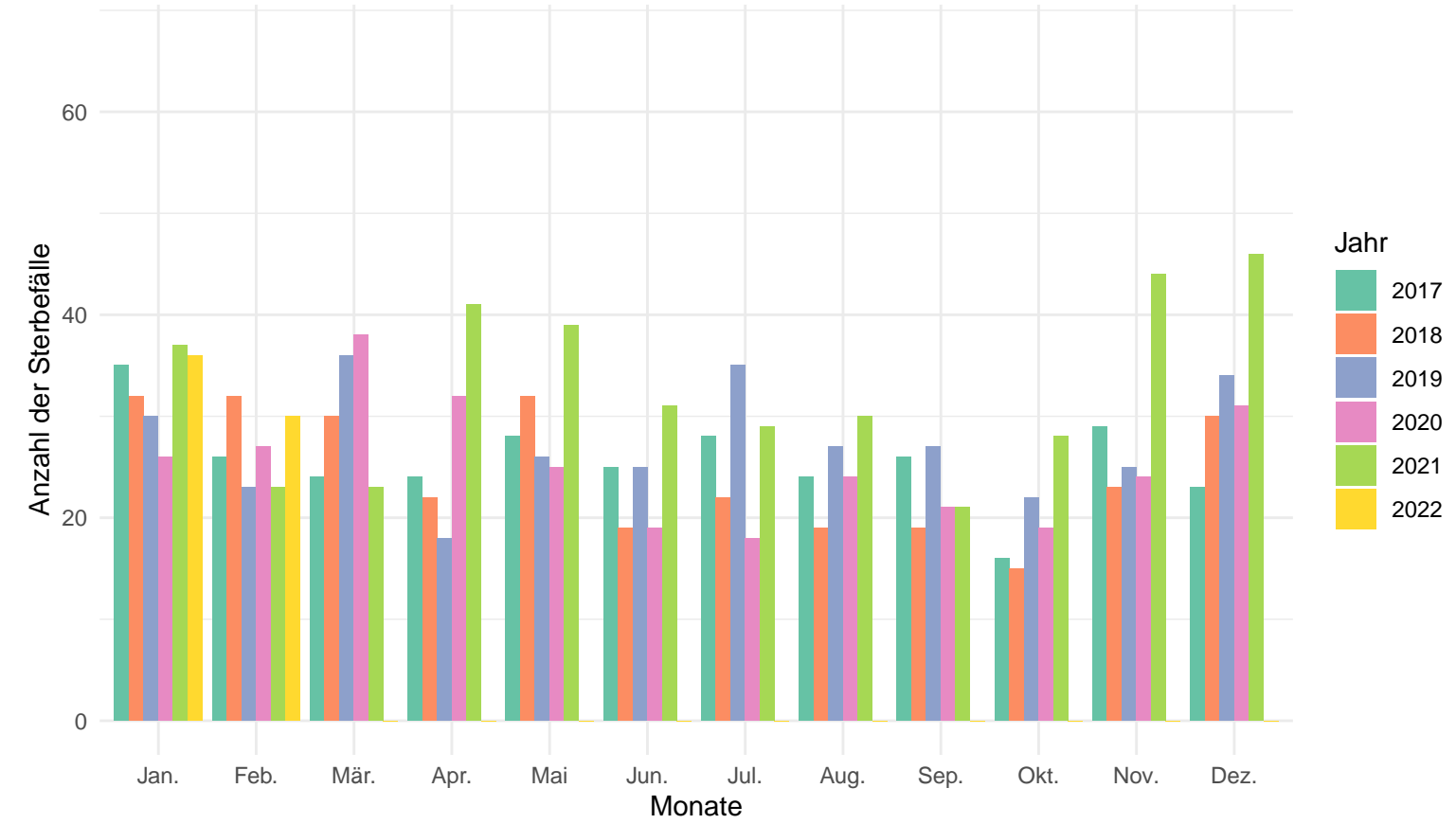


Rosenheim (Kreisfreie Stadt)

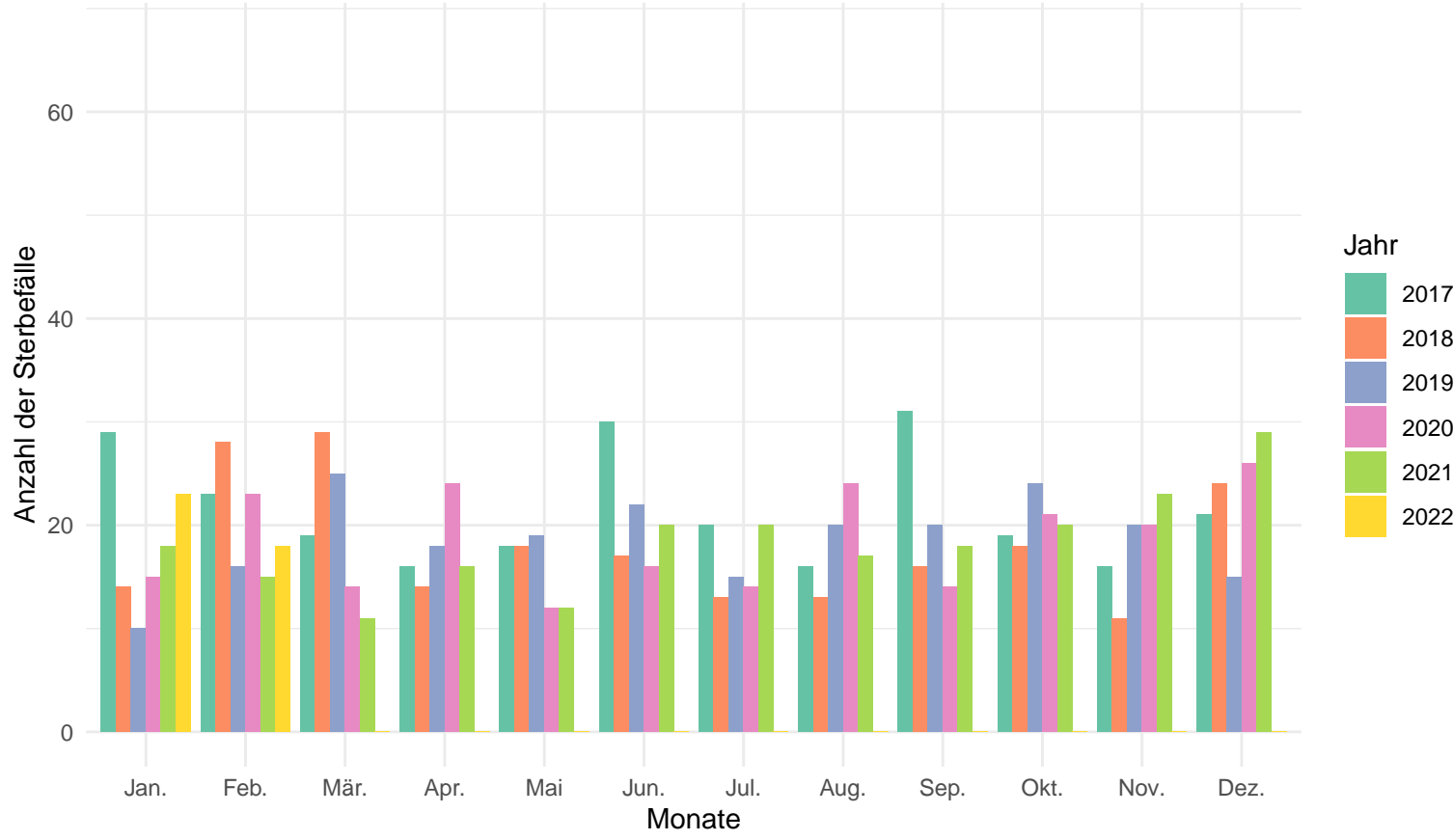
Anzahl der Sterbefälle pro Jahr und Monat



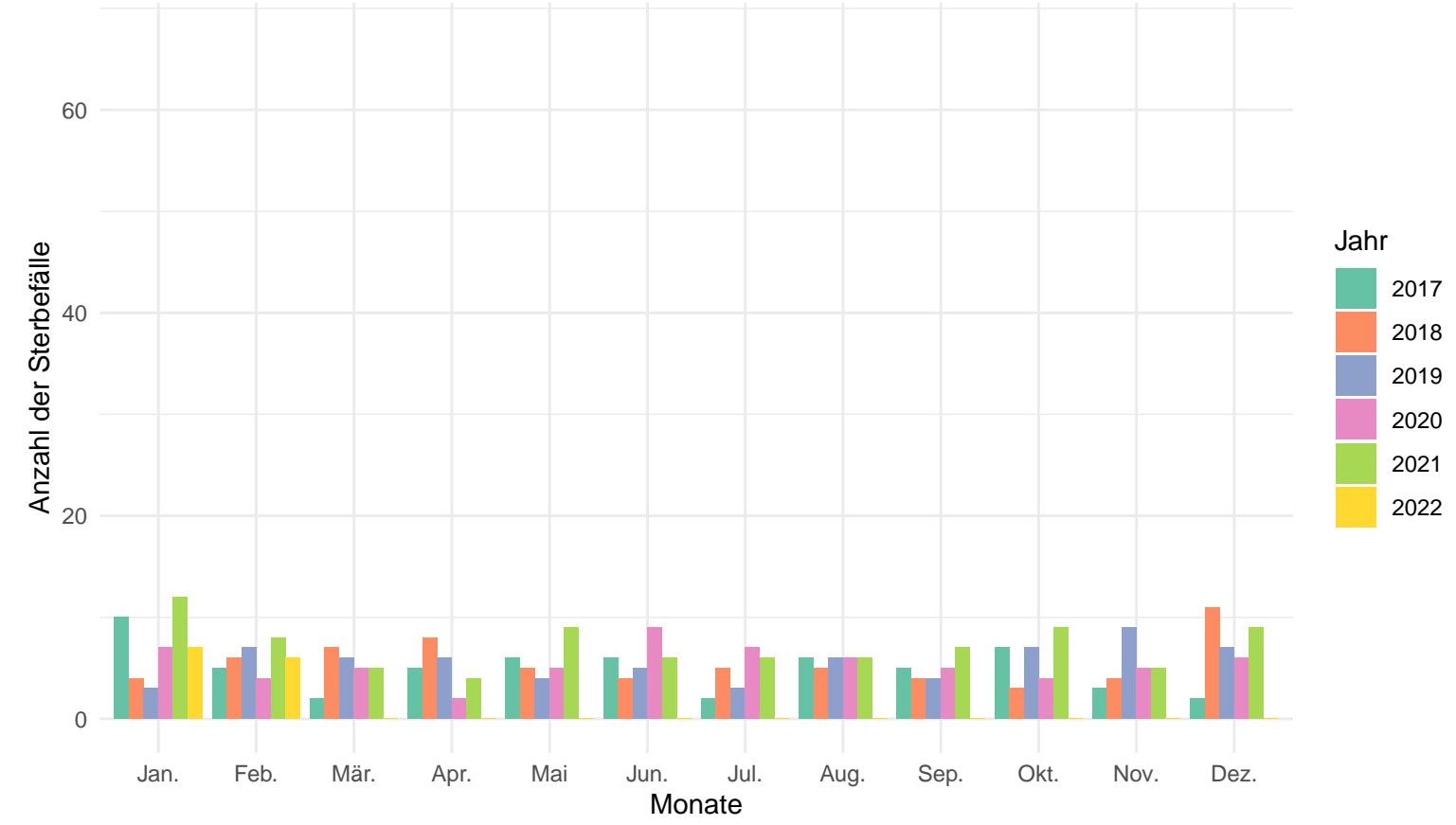
Anzahl der Sterbefälle pro Jahr und Monat in der Altersgruppe 80+



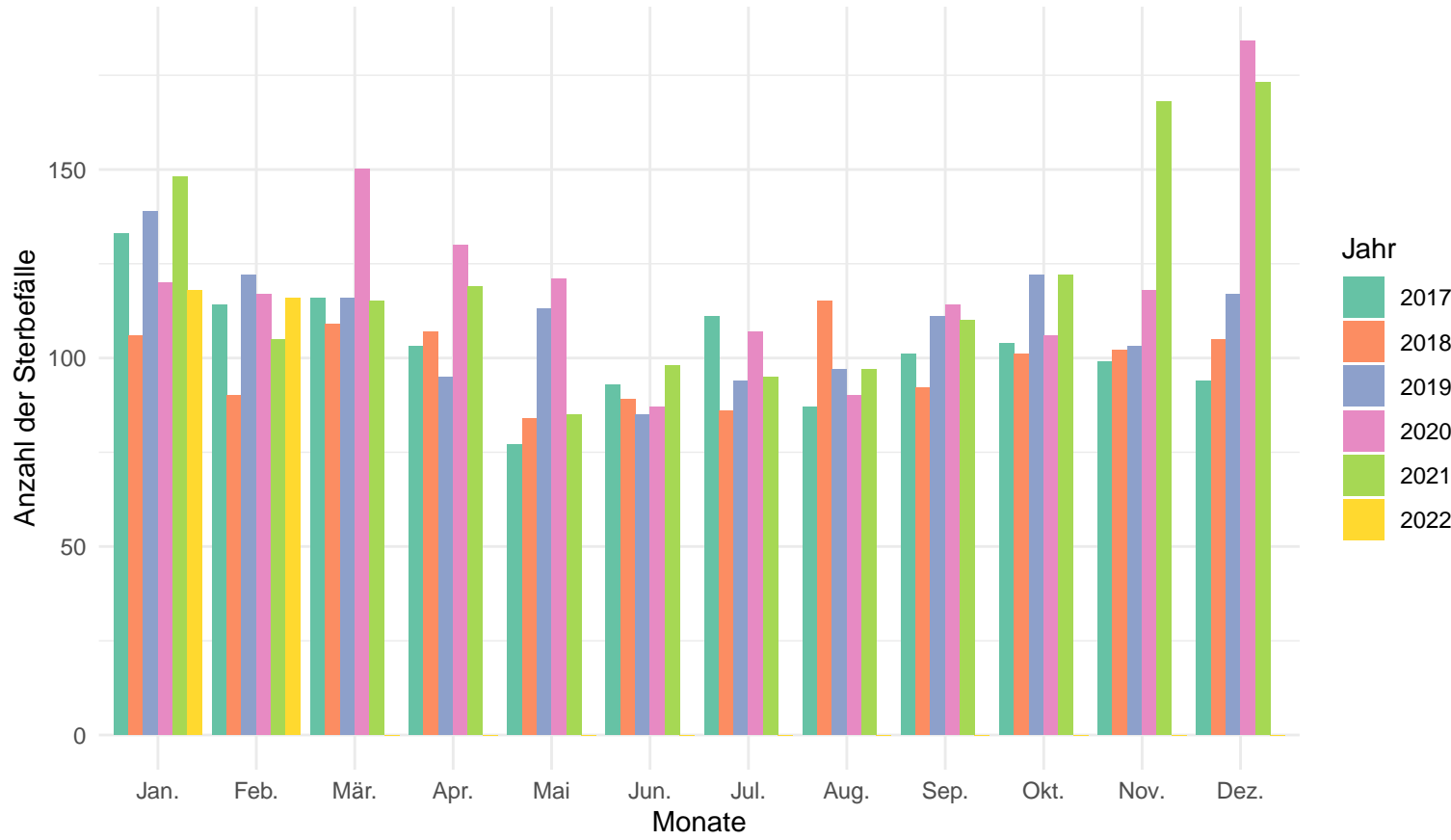
Anzahl der Sterbefälle pro Jahr und Monat in der Altersgruppe von 60 – 79



Anzahl der Sterbefälle pro Jahr und Monat in der Altersgruppe von 0 – 59

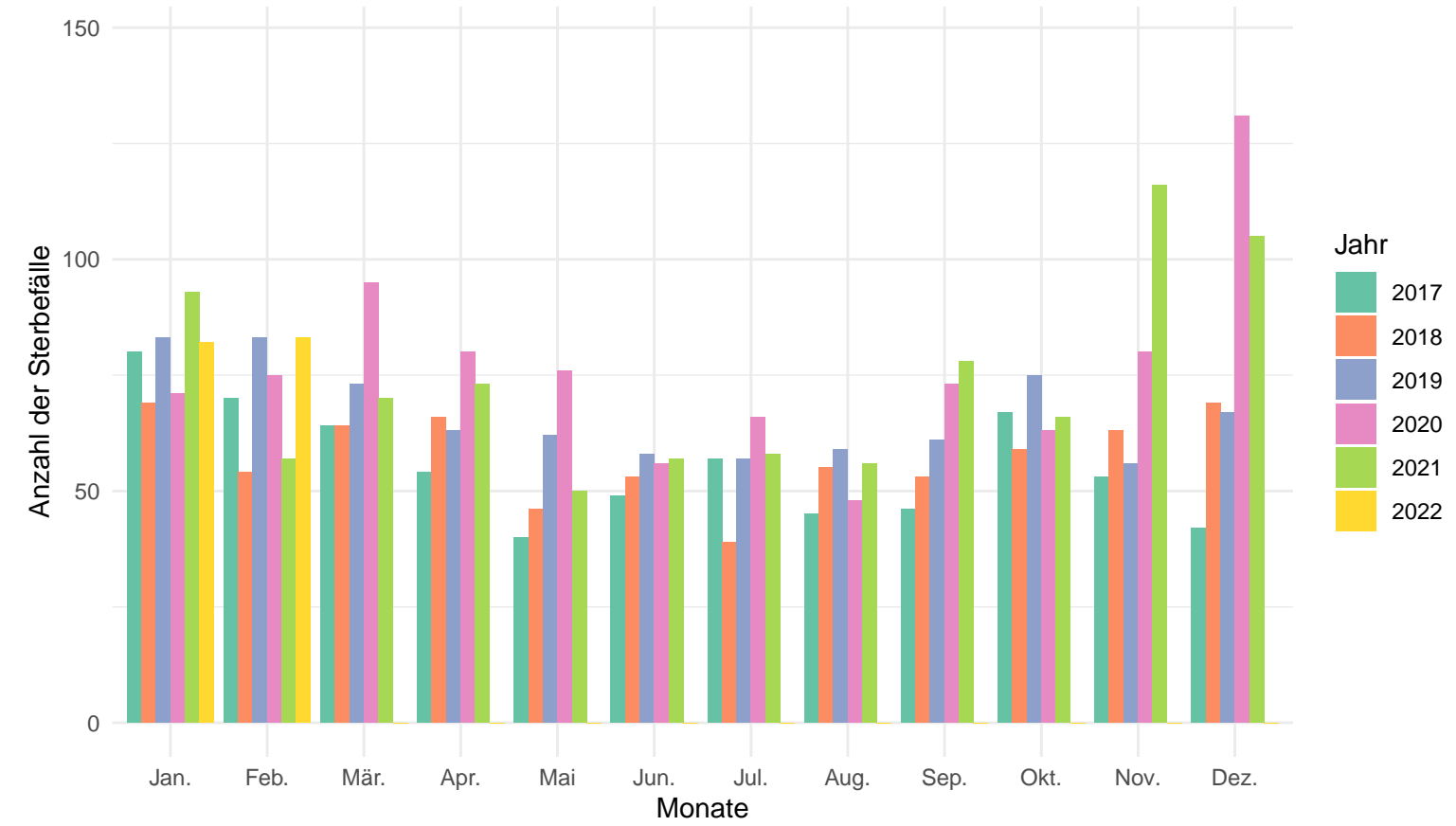


Anzahl der Sterbefälle pro Jahr und Monat

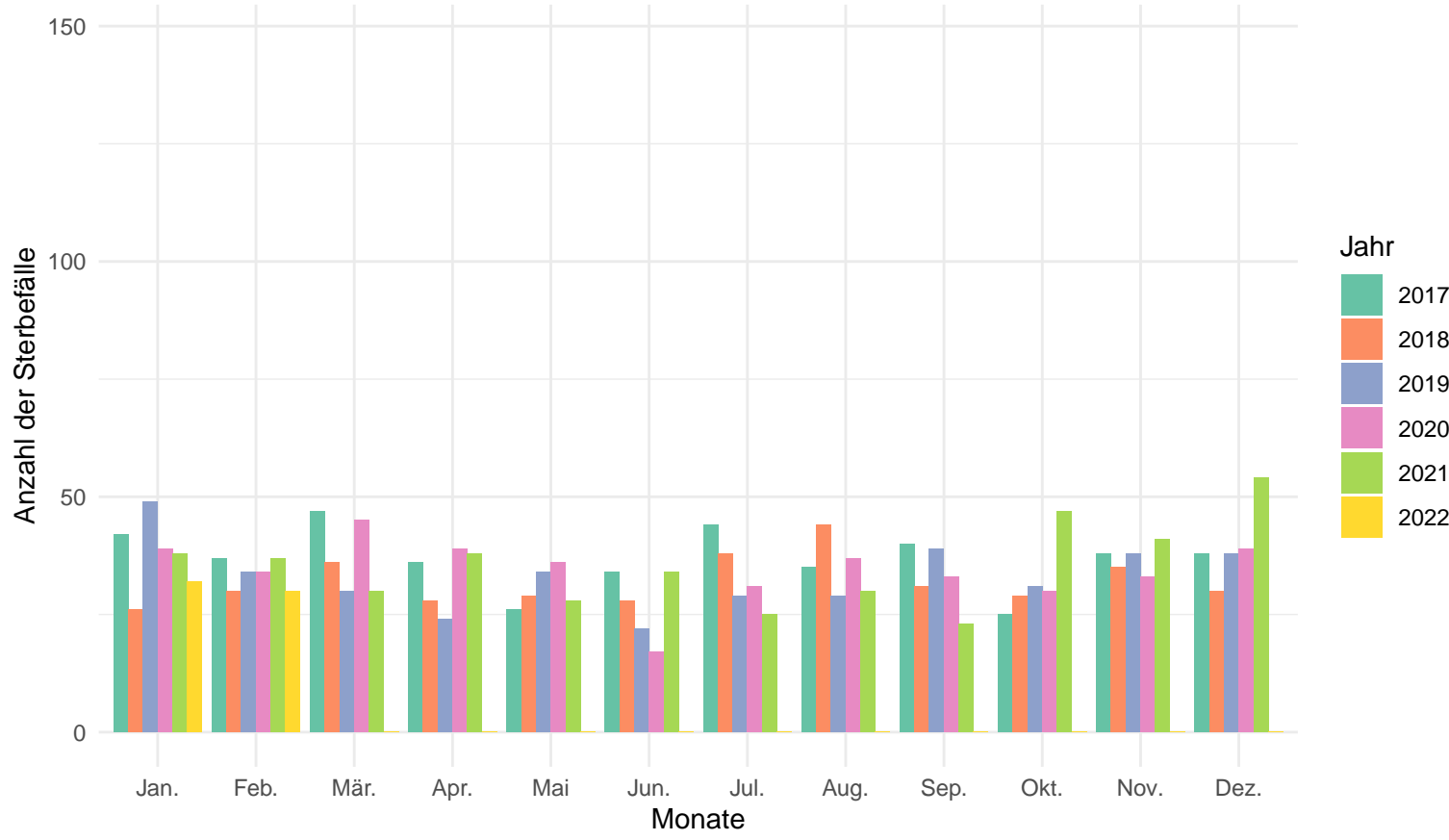


Altötting

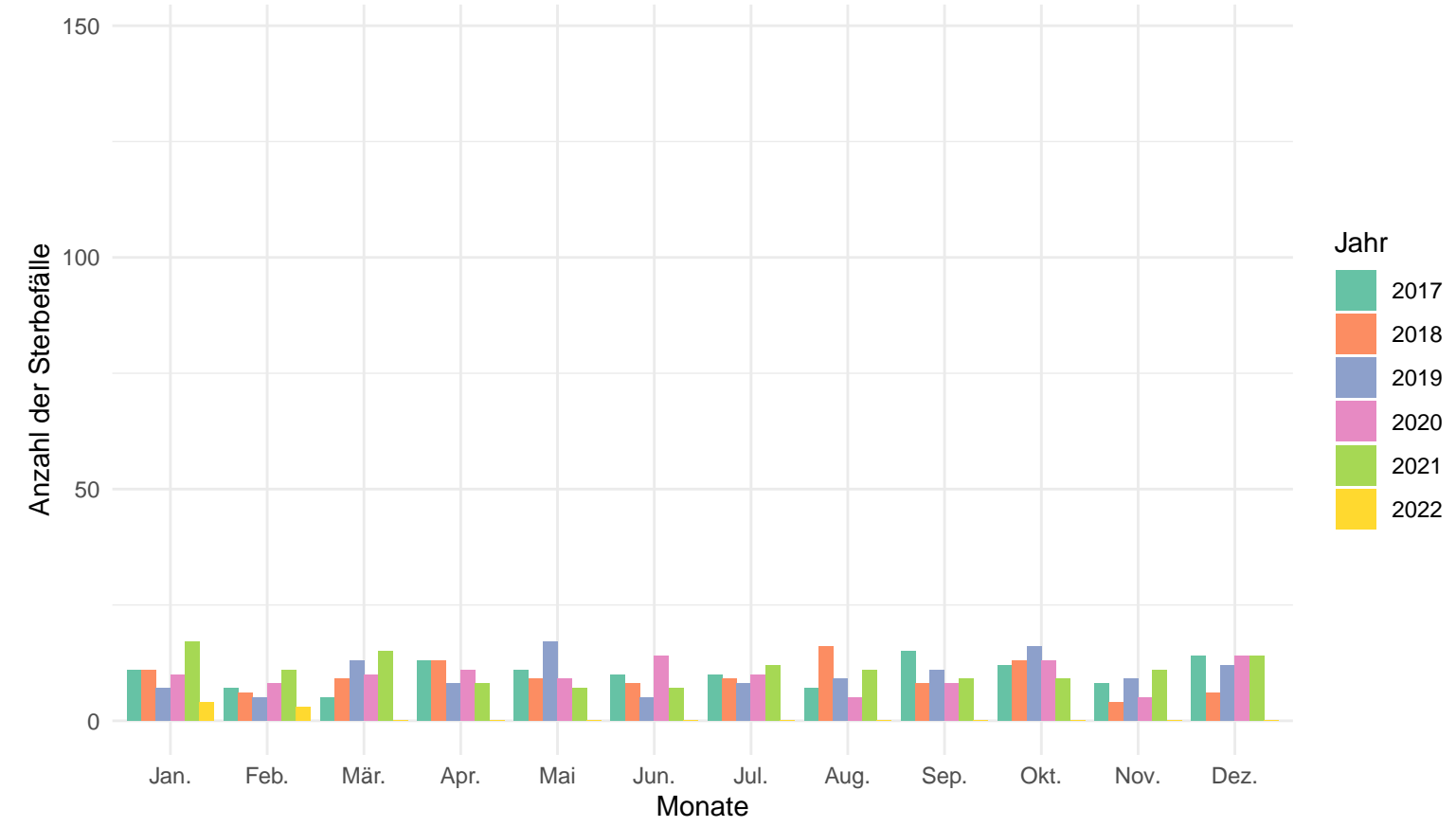
Anzahl der Sterbefälle pro Jahr und Monat in der Altersgruppe 80+



Anzahl der Sterbefälle pro Jahr und Monat in der Altersgruppe von 60 – 79

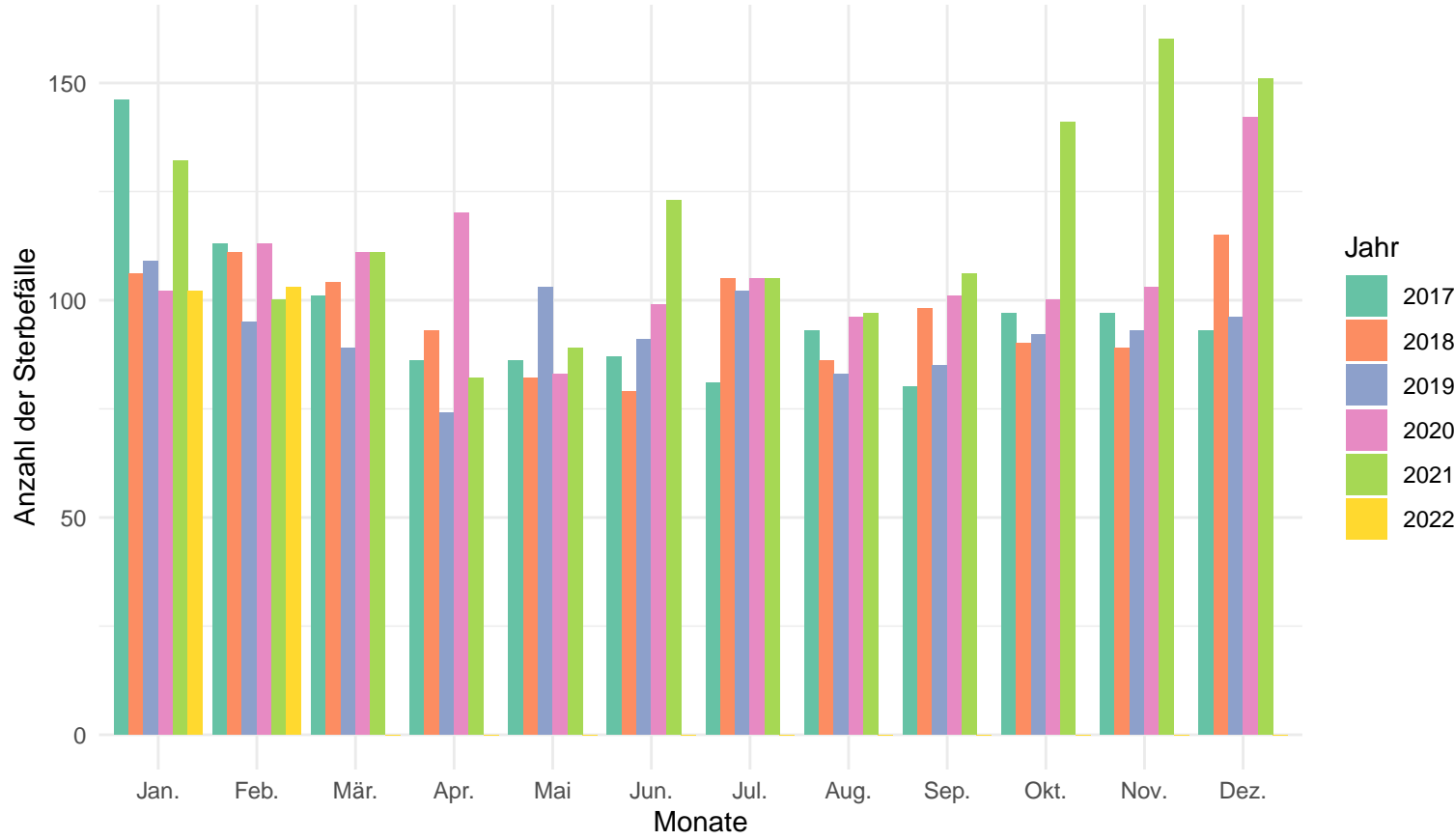


Anzahl der Sterbefälle pro Jahr und Monat in der Altersgruppe von 0 – 59

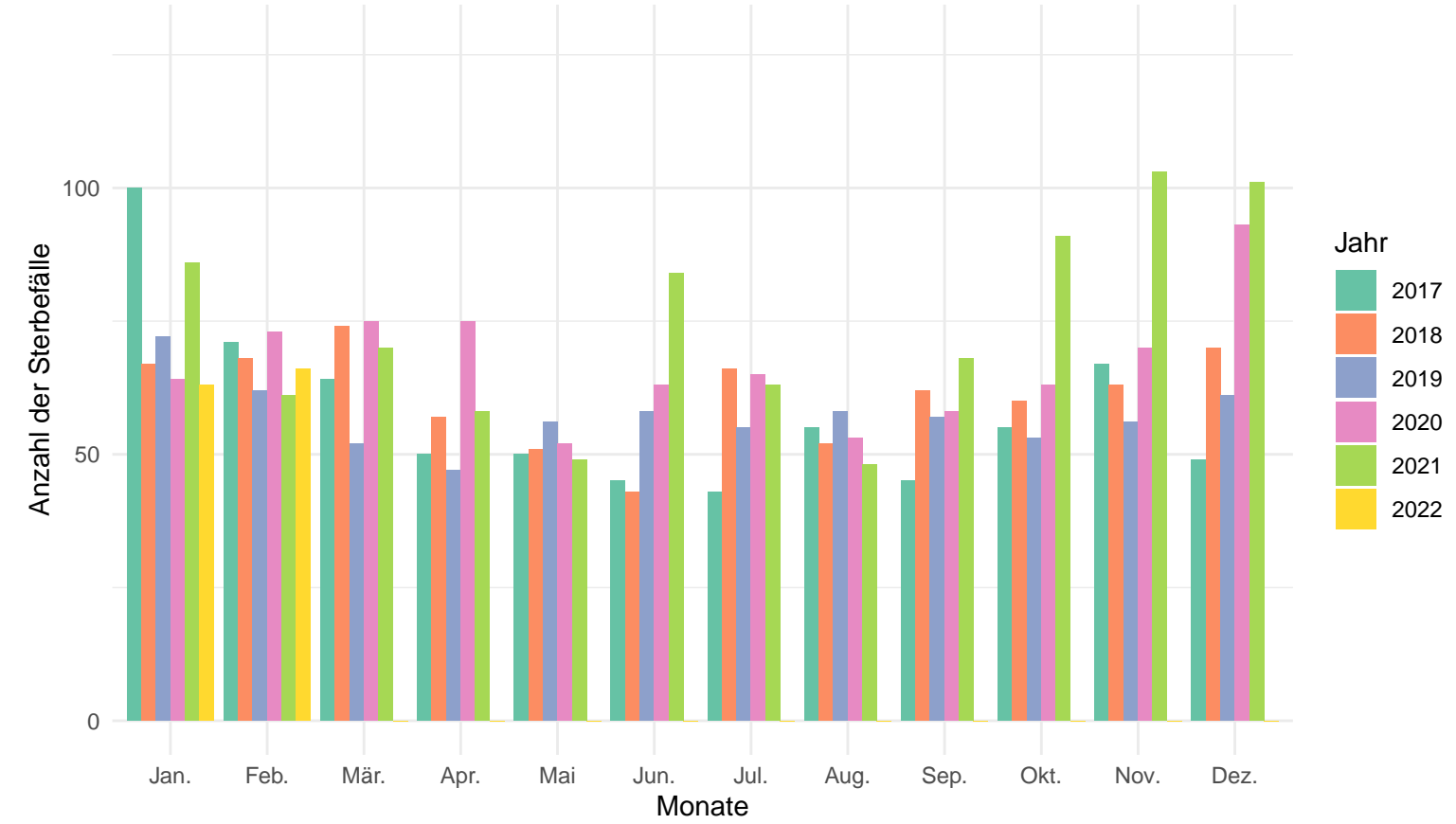


Berchtesgadener Land

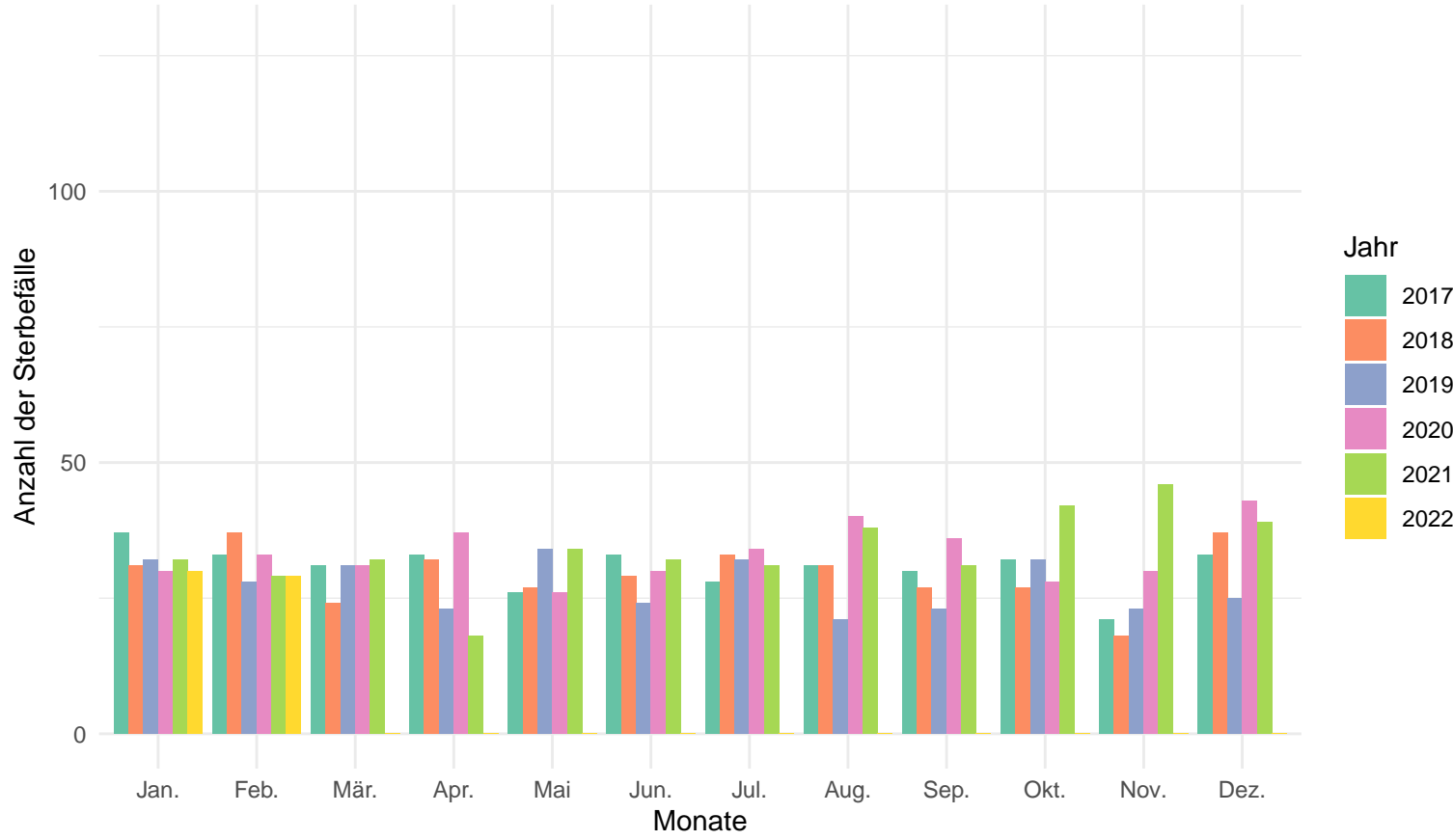
Anzahl der Sterbefälle pro Jahr und Monat



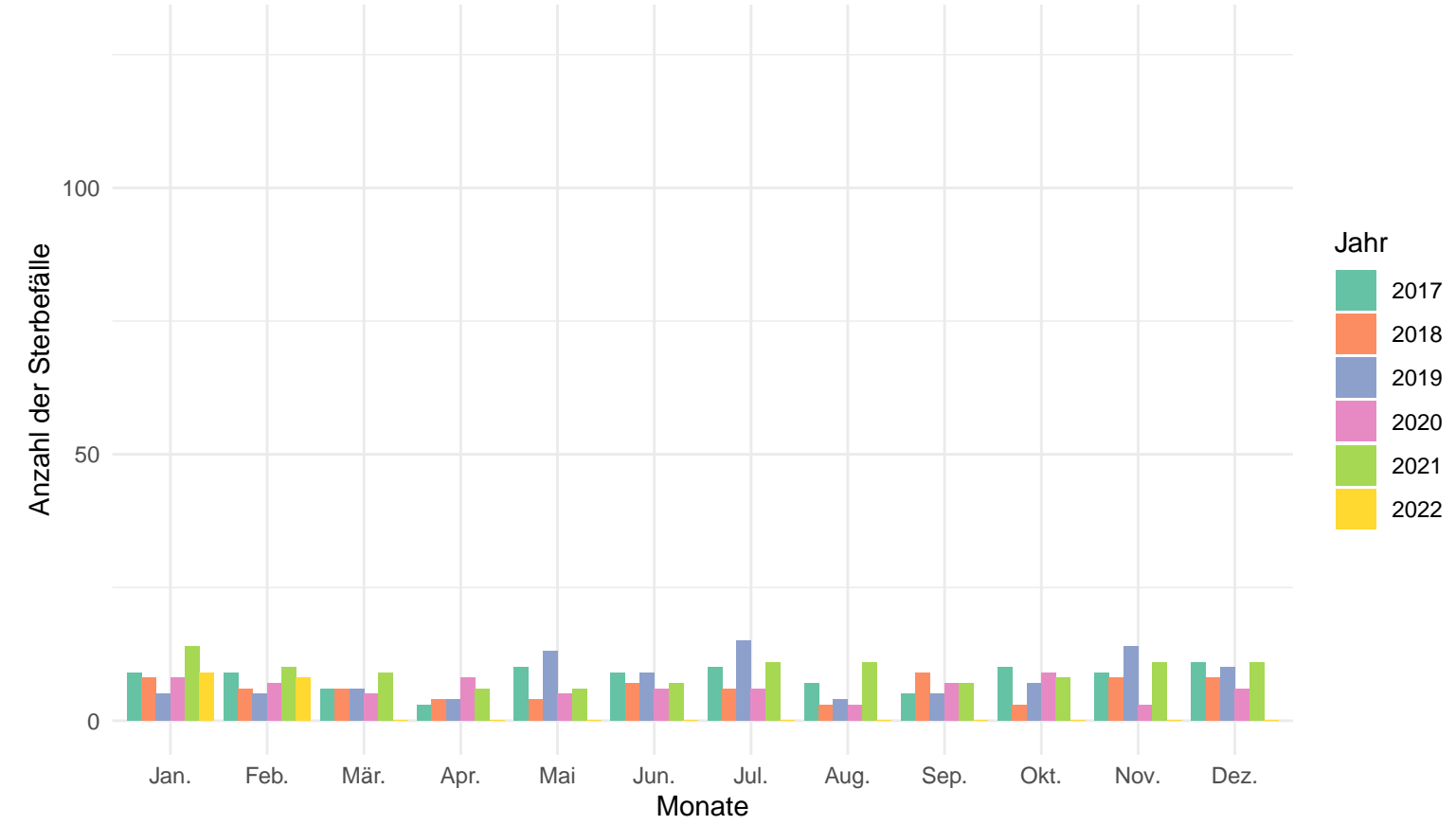
Anzahl der Sterbefälle pro Jahr und Monat in der Altersgruppe 80+



Anzahl der Sterbefälle pro Jahr und Monat in der Altersgruppe von 60 – 79



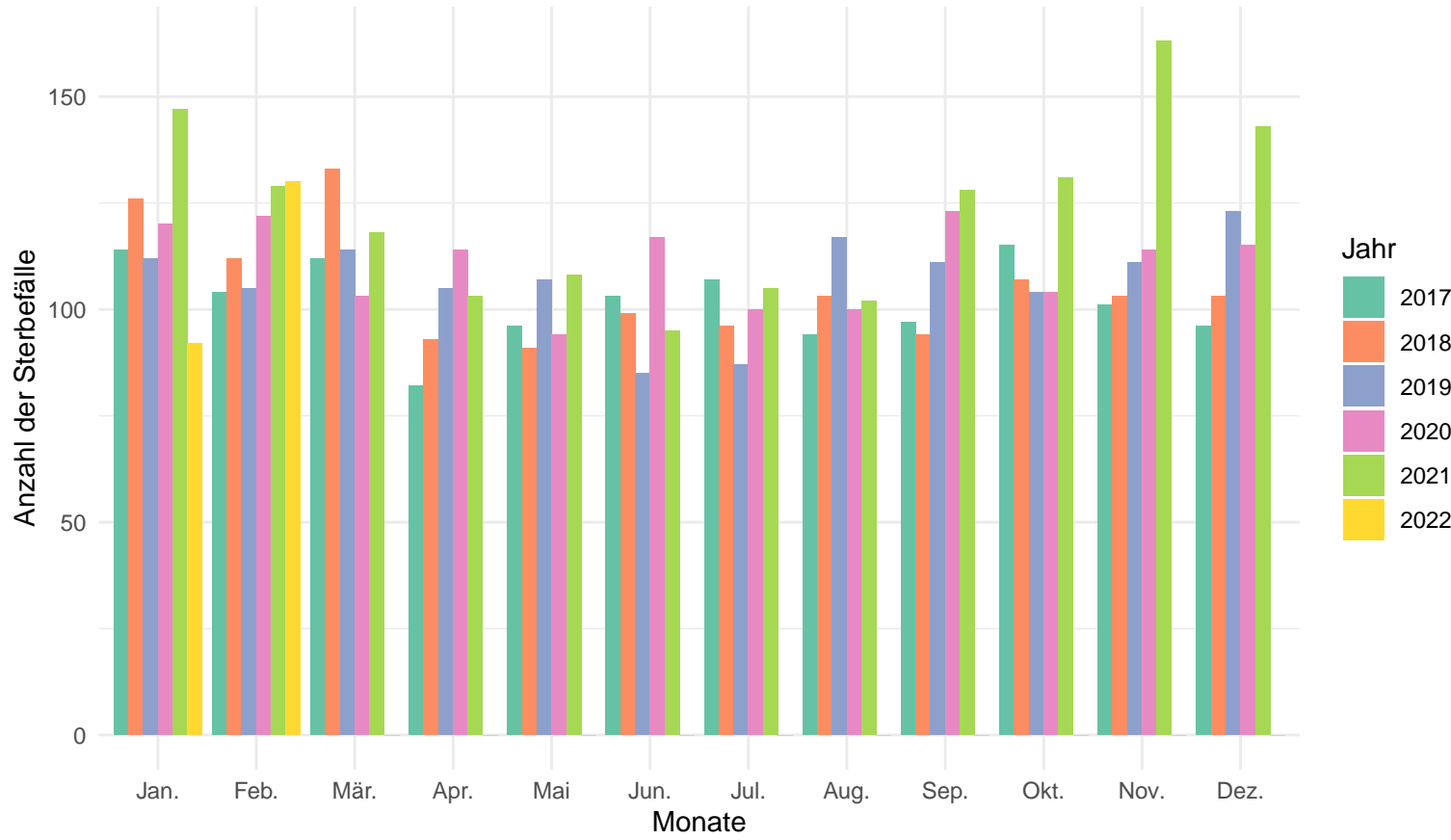
Anzahl der Sterbefälle pro Jahr und Monat in der Altersgruppe von 0 – 59



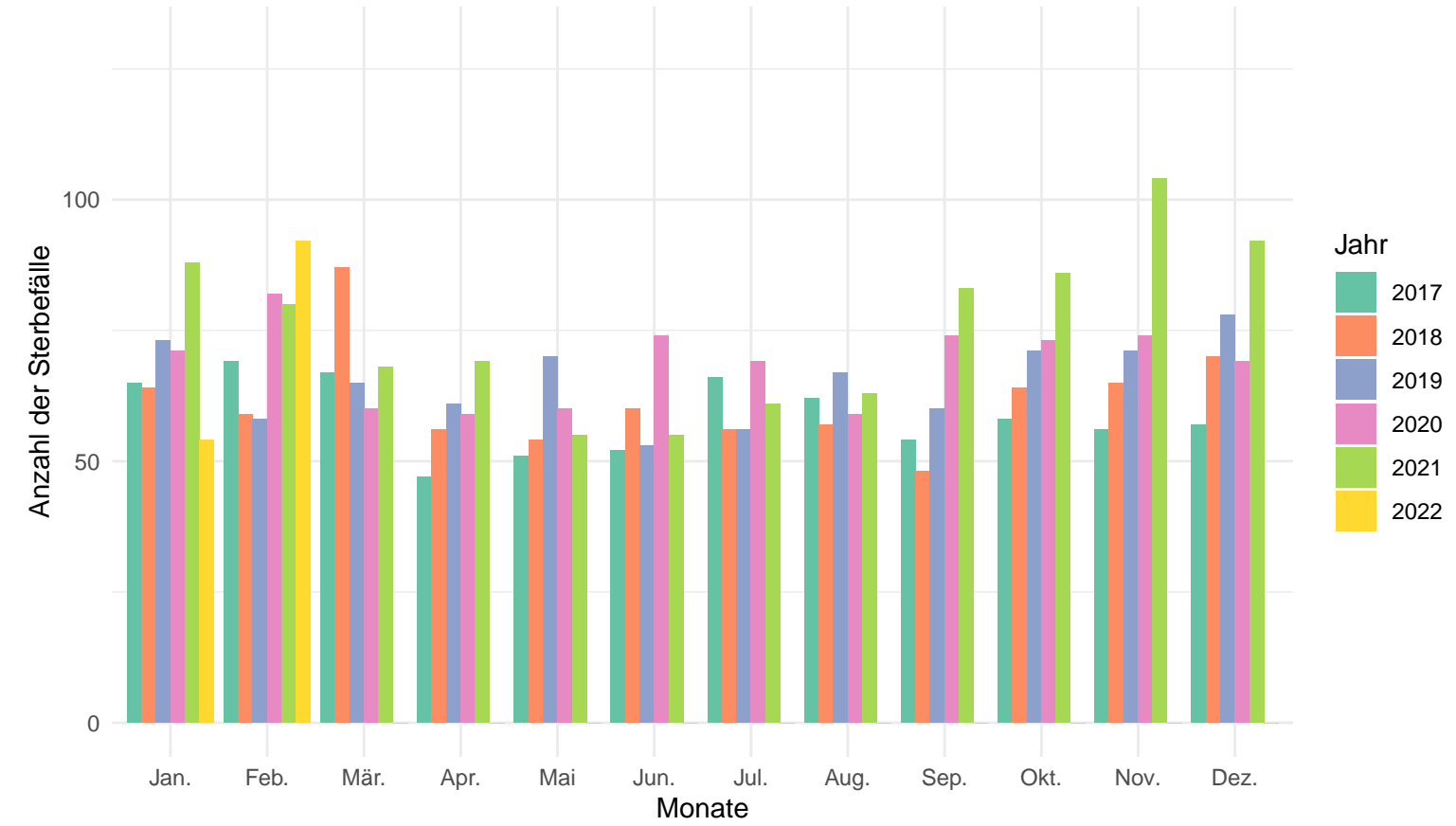


Bad Tölz–Wolfratshausen

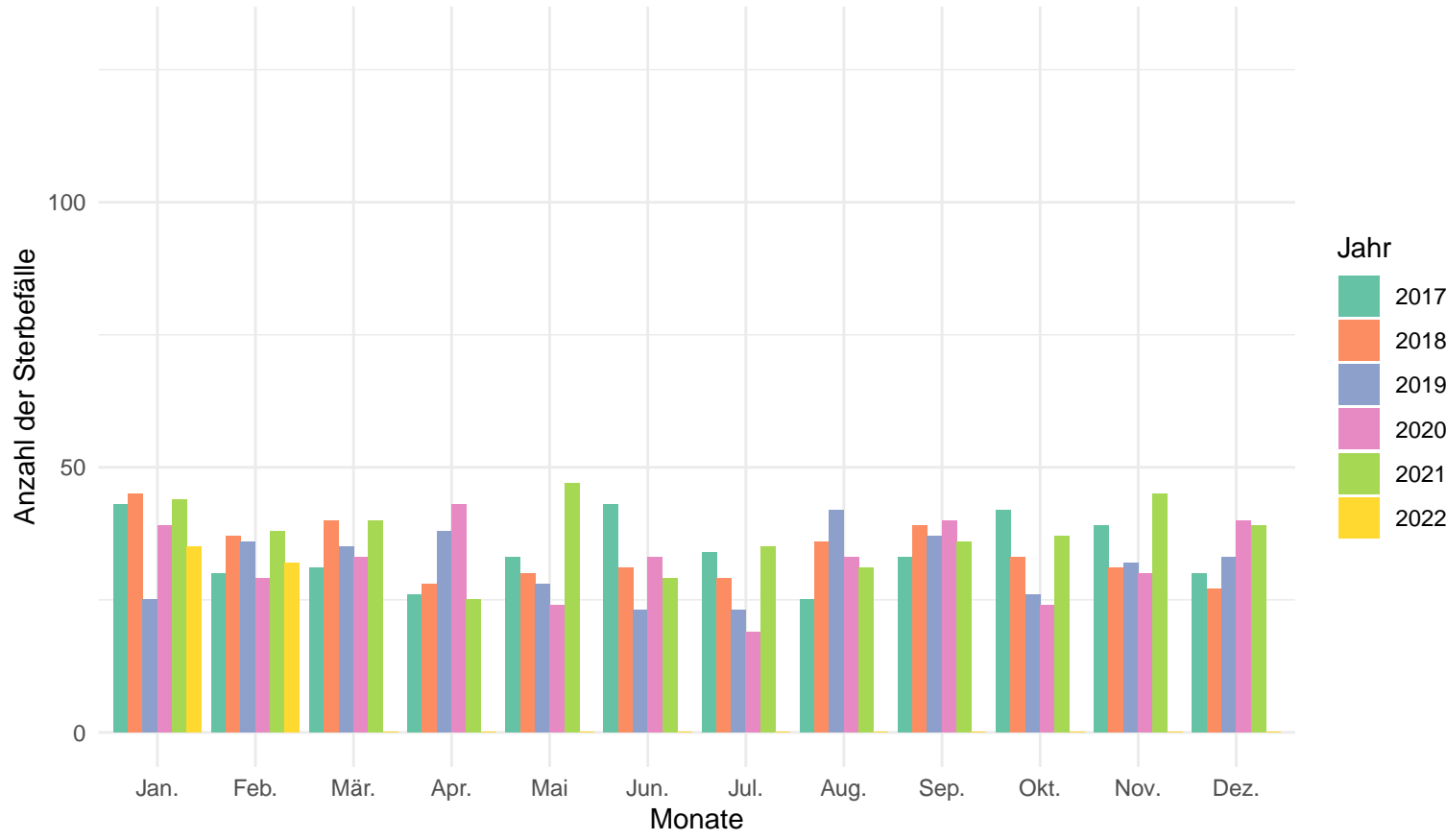
Anzahl der Sterbefälle pro Jahr und Monat



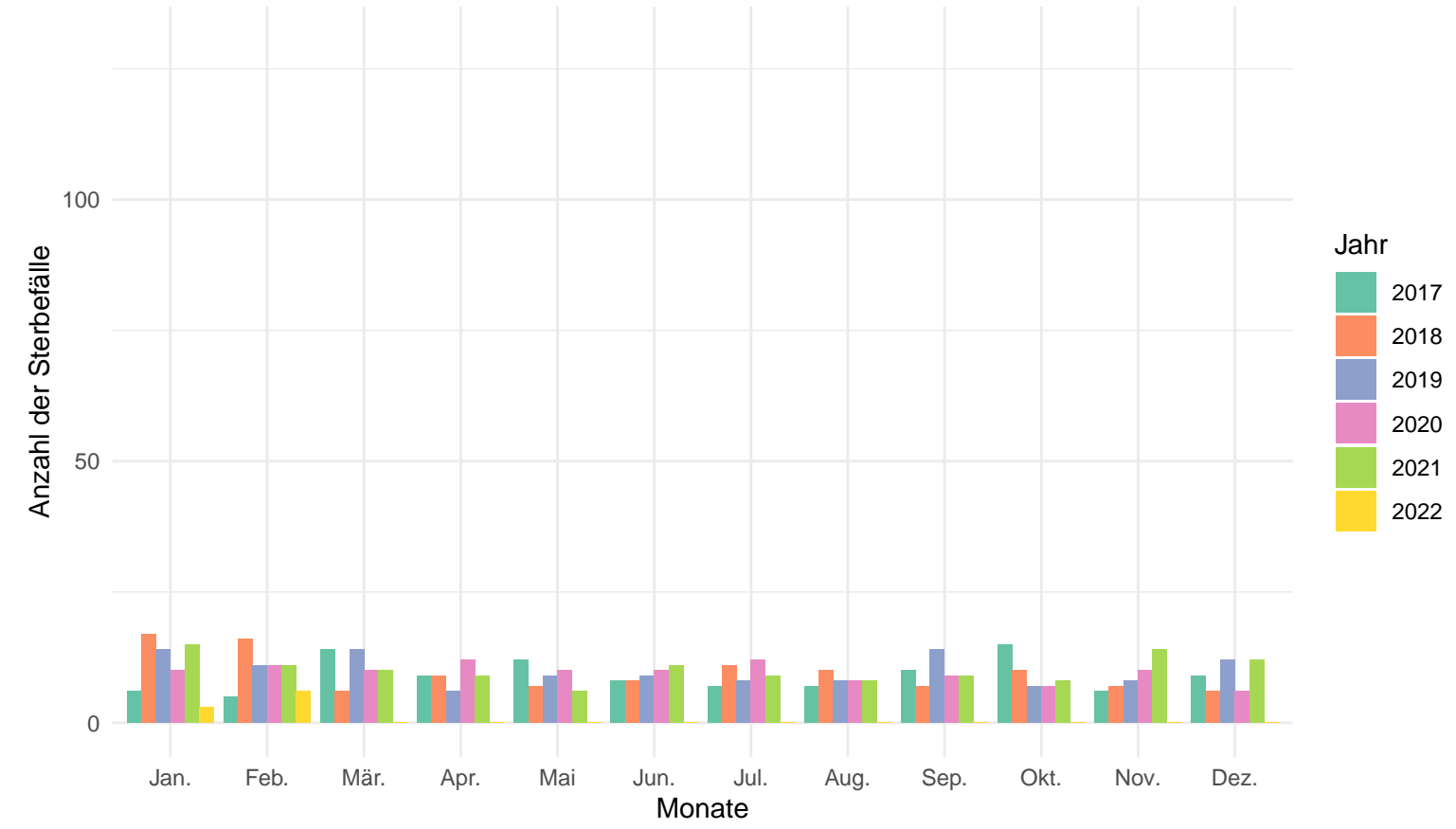
Anzahl der Sterbefälle pro Jahr und Monat in der Altersgruppe 80+



Anzahl der Sterbefälle pro Jahr und Monat in der Altersgruppe von 60 – 79

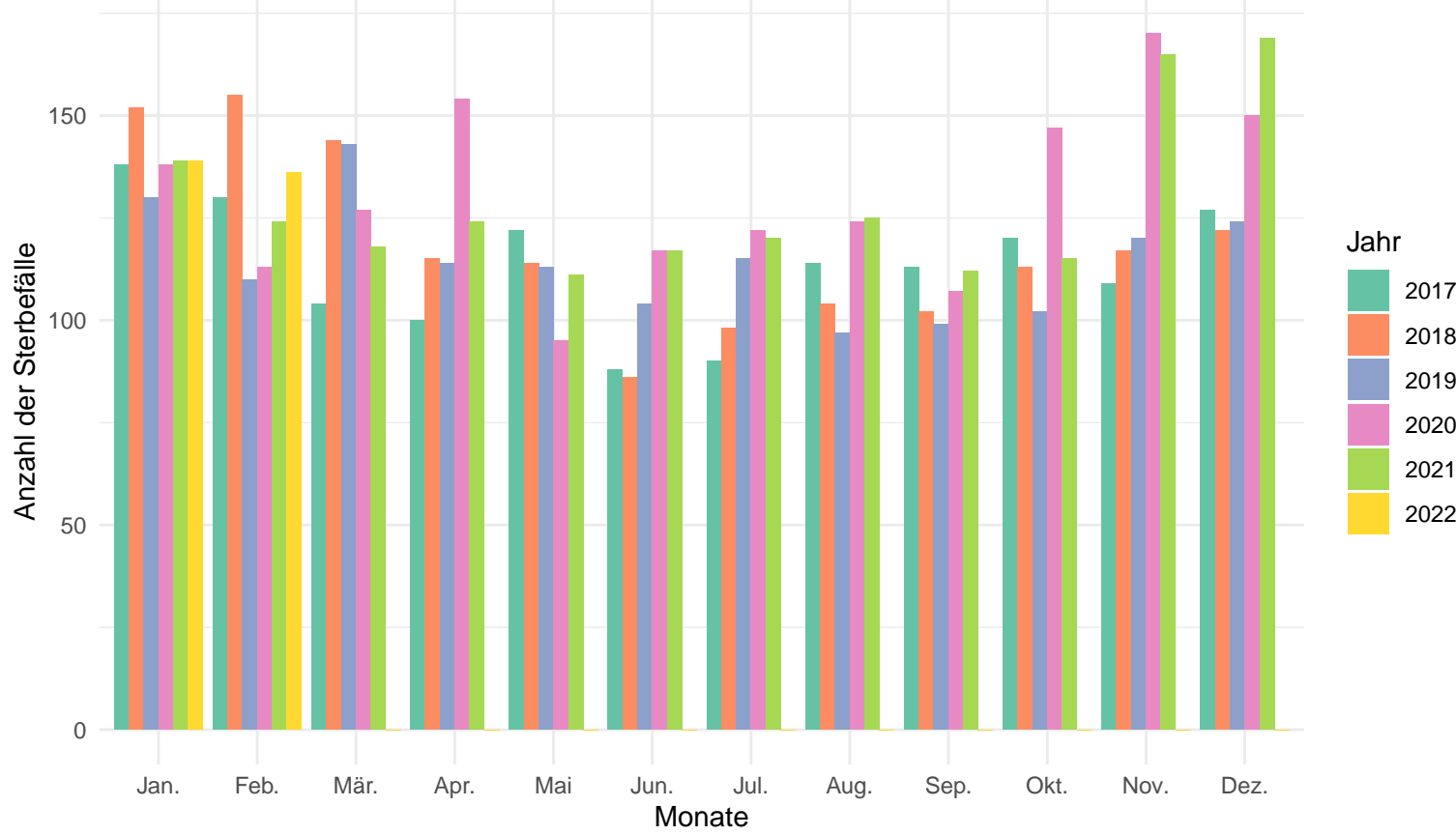


Anzahl der Sterbefälle pro Jahr und Monat in der Altersgruppe von 0 – 59

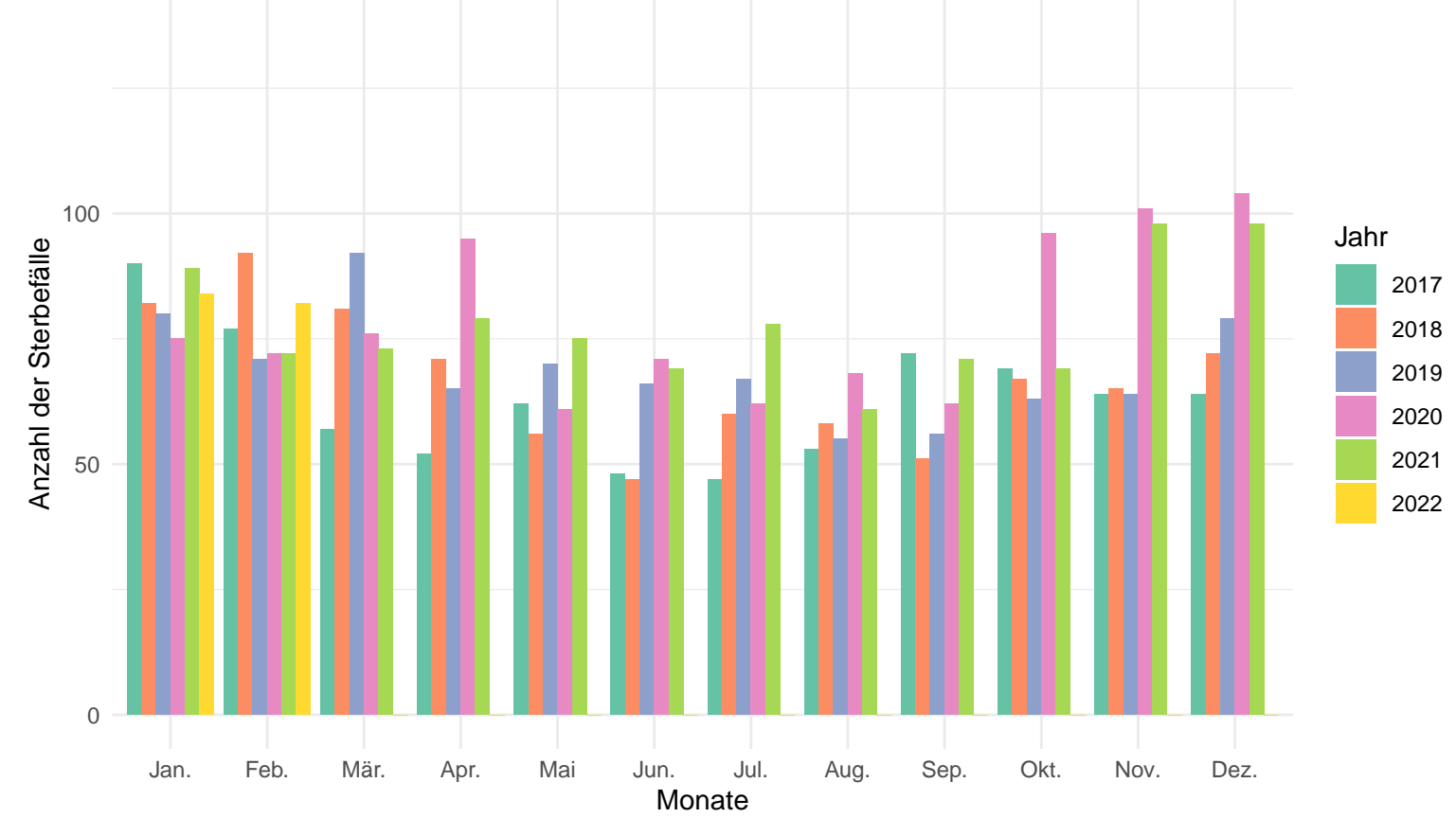


Dachau

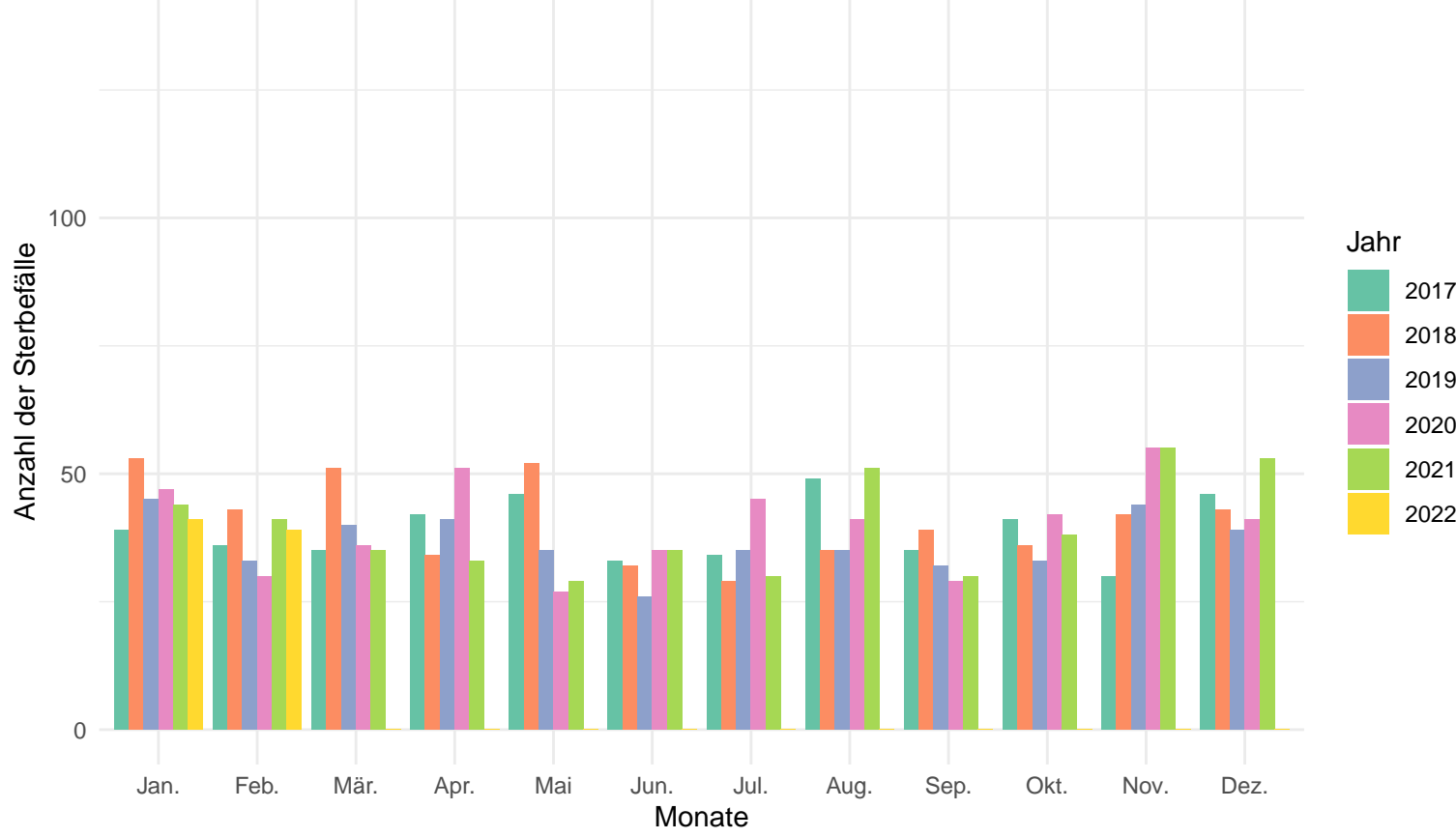
Anzahl der Sterbefälle pro Jahr und Monat



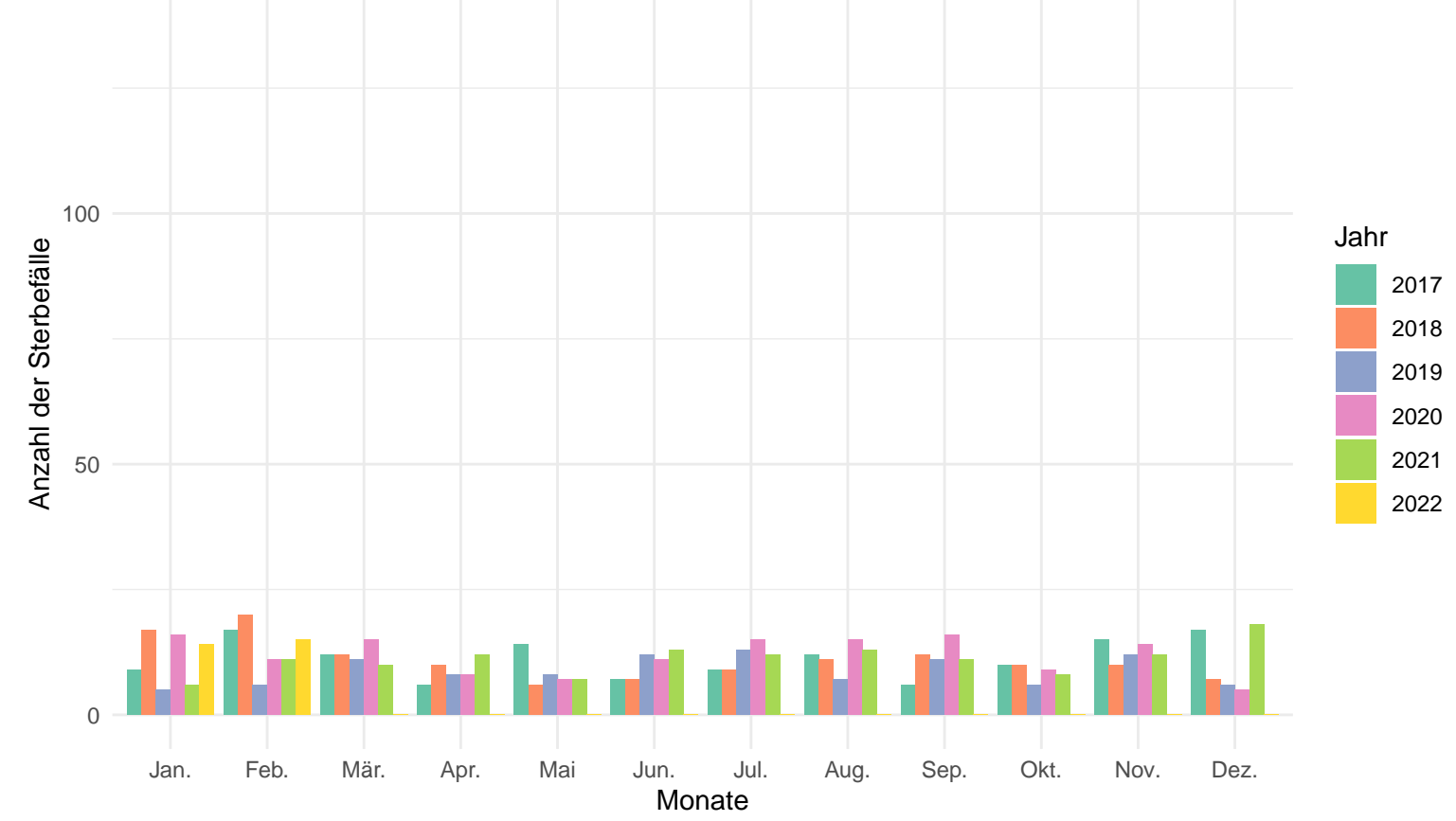
Anzahl der Sterbefälle pro Jahr und Monat in der Altersgruppe 80+



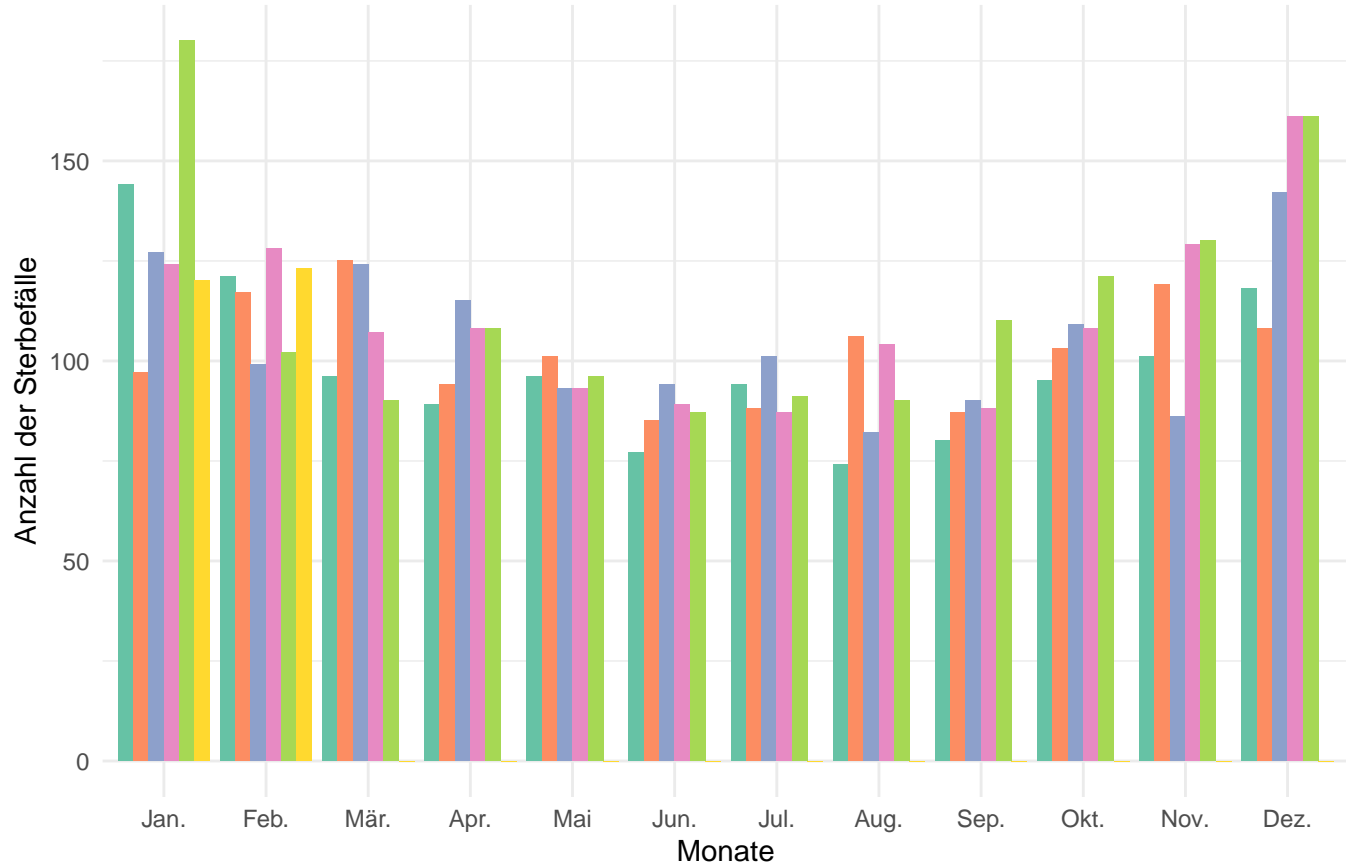
Anzahl der Sterbefälle pro Jahr und Monat in der Altersgruppe von 60 – 79



Anzahl der Sterbefälle pro Jahr und Monat in der Altersgruppe von 0 – 59

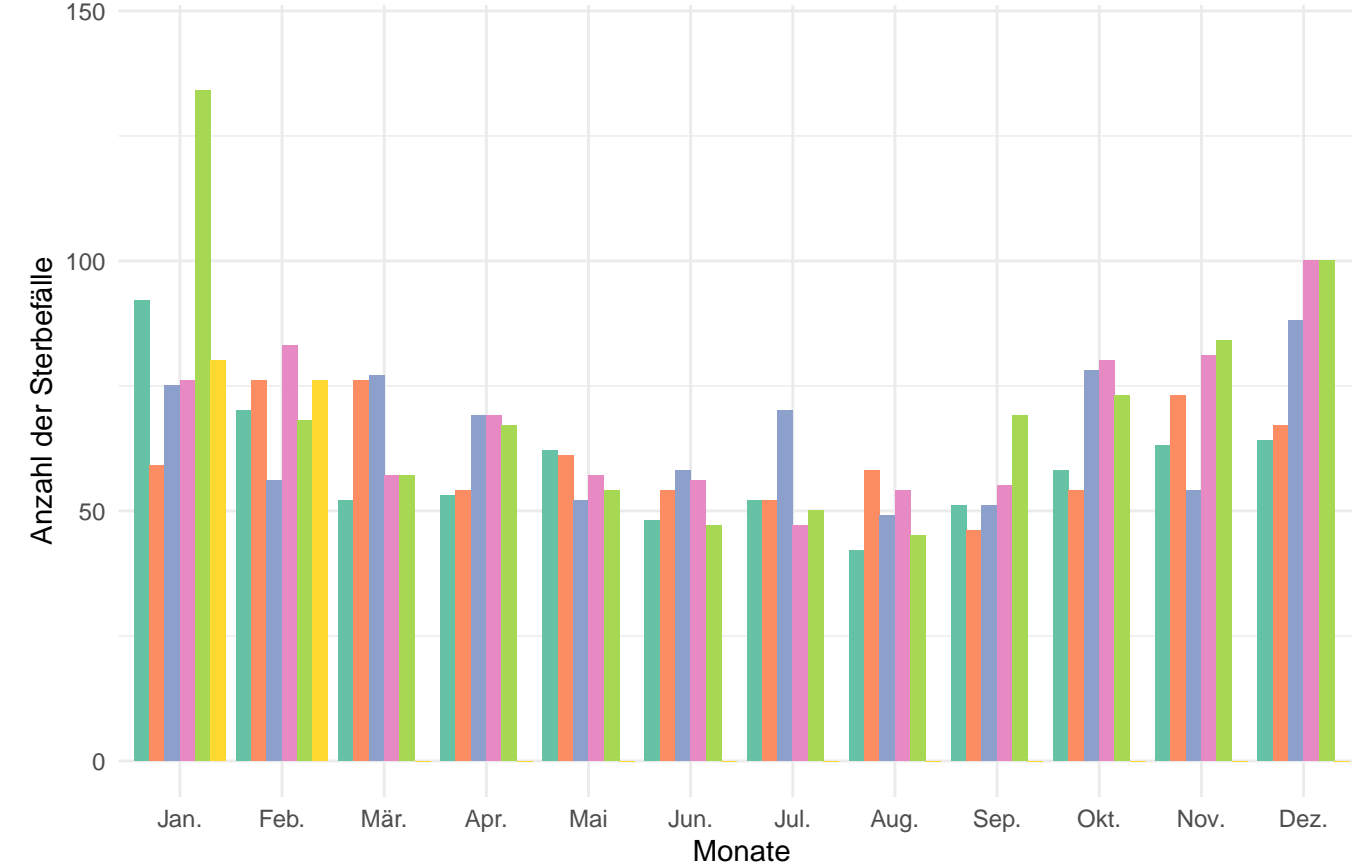


Anzahl der Sterbefälle pro Jahr und Monat

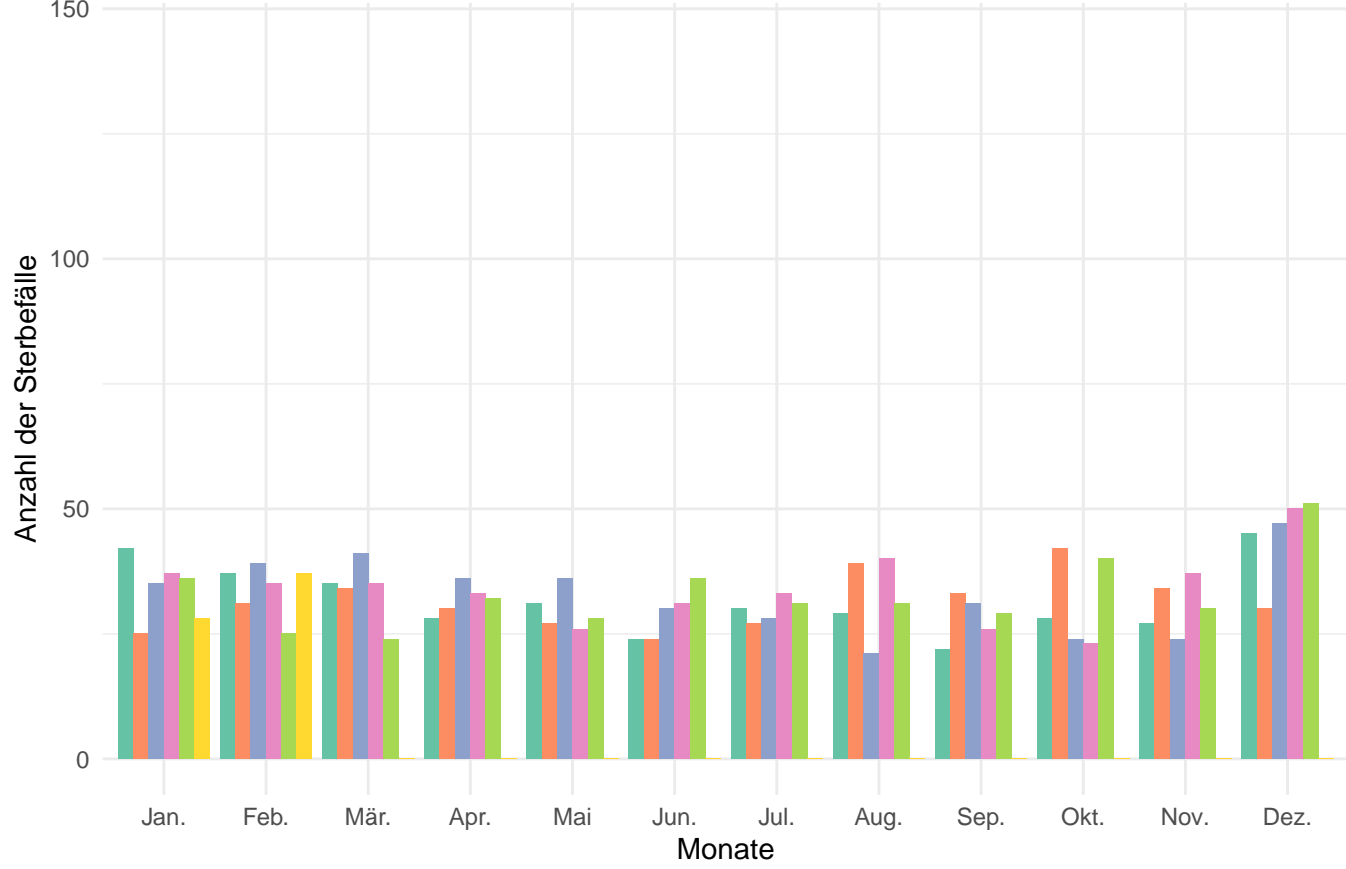


Ebersberg

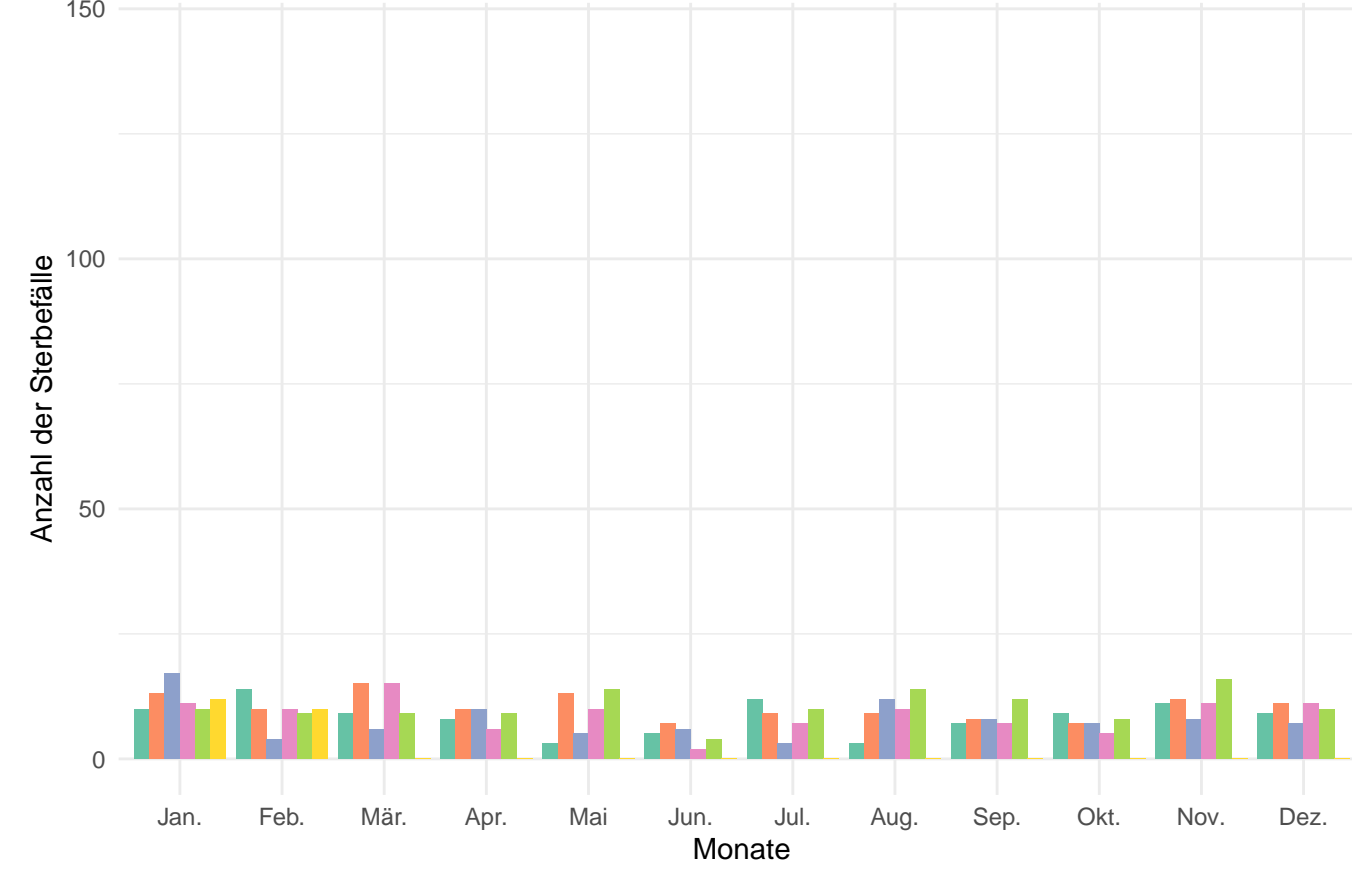
Anzahl der Sterbefälle pro Jahr und Monat in der Altersgruppe 80+



Anzahl der Sterbefälle pro Jahr und Monat in der Altersgruppe von 60 – 79

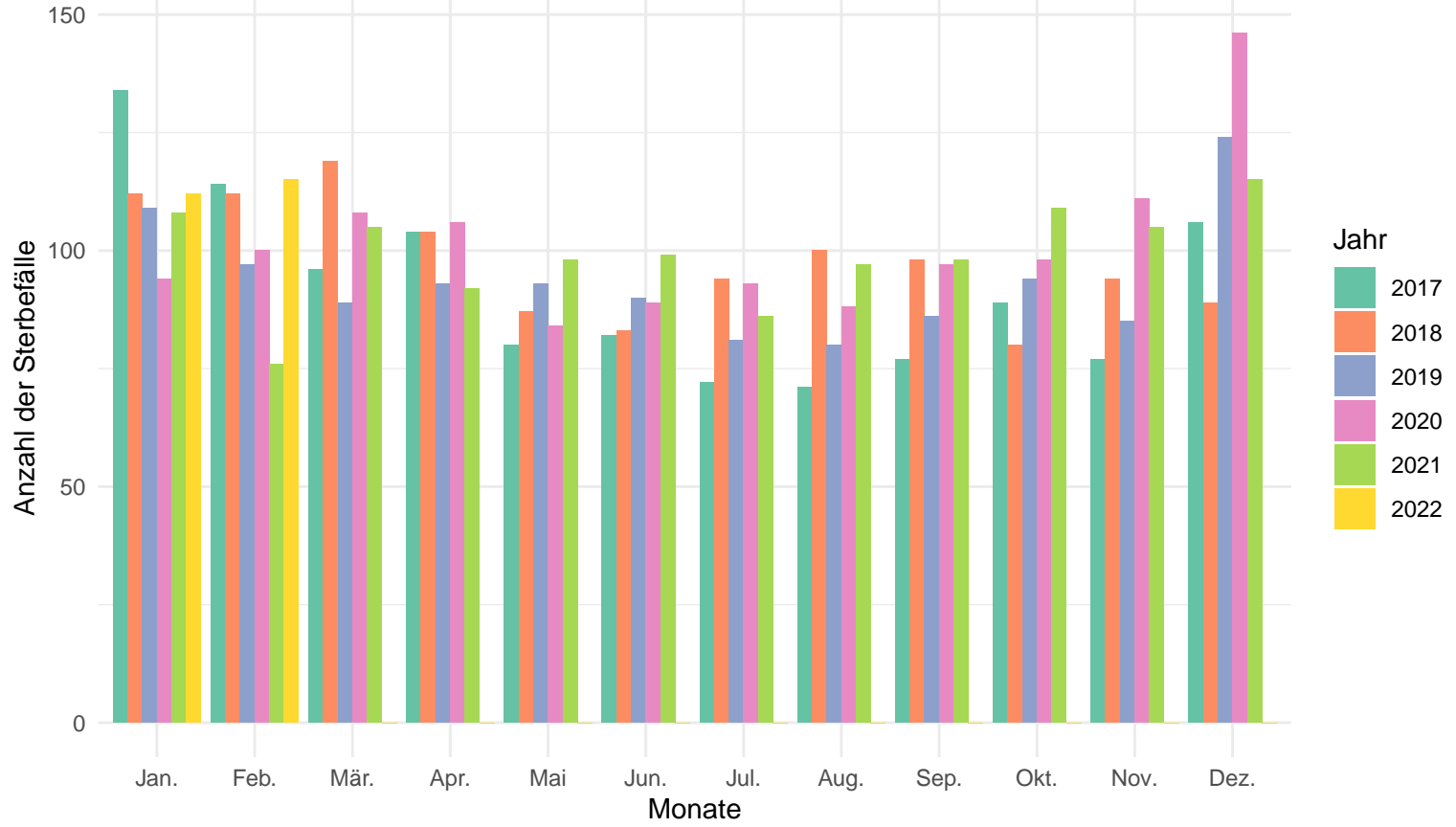


Anzahl der Sterbefälle pro Jahr und Monat in der Altersgruppe von 0 – 59

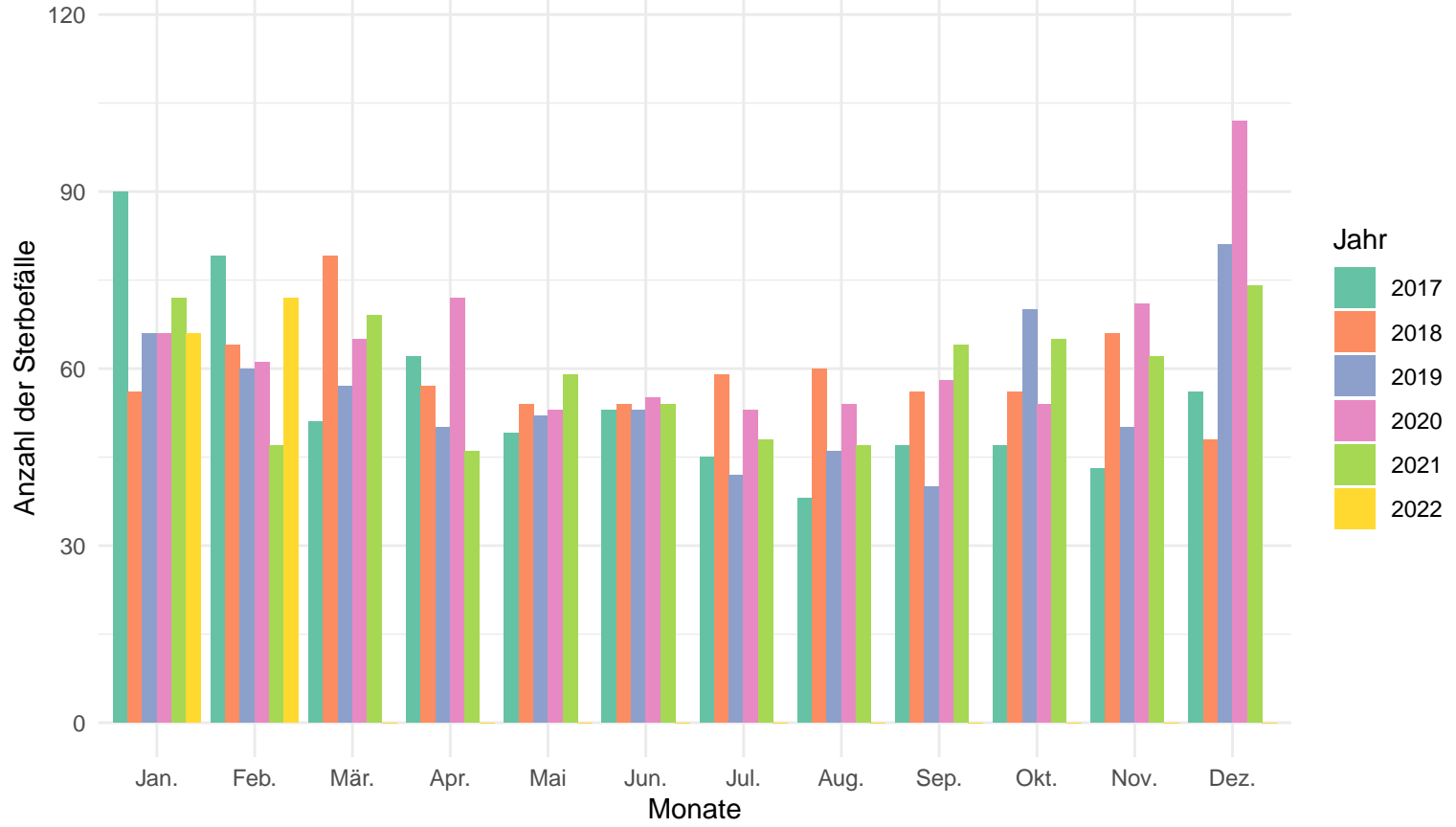


### Eichstätt

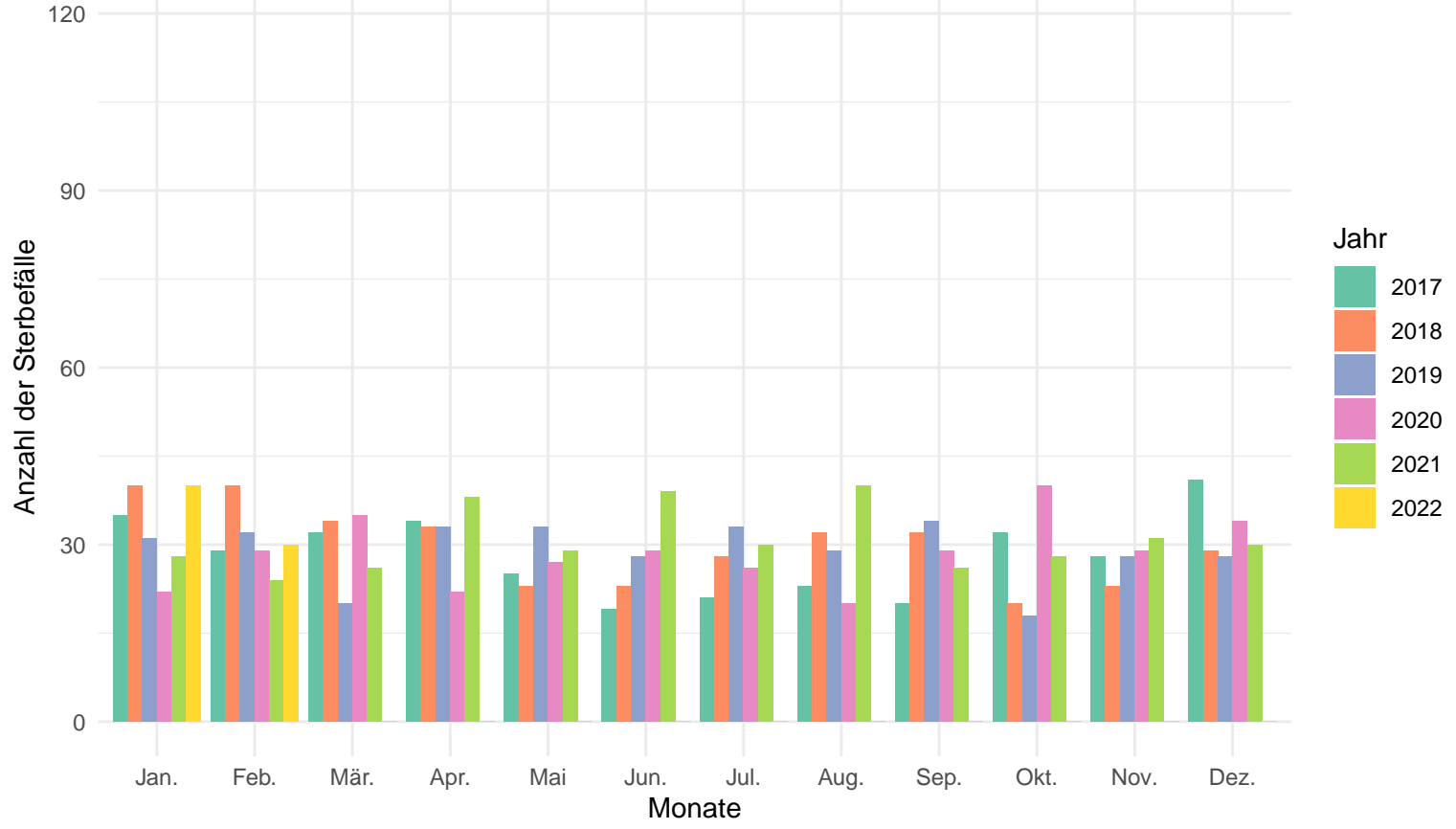
#### Anzahl der Sterbefälle pro Jahr und Monat



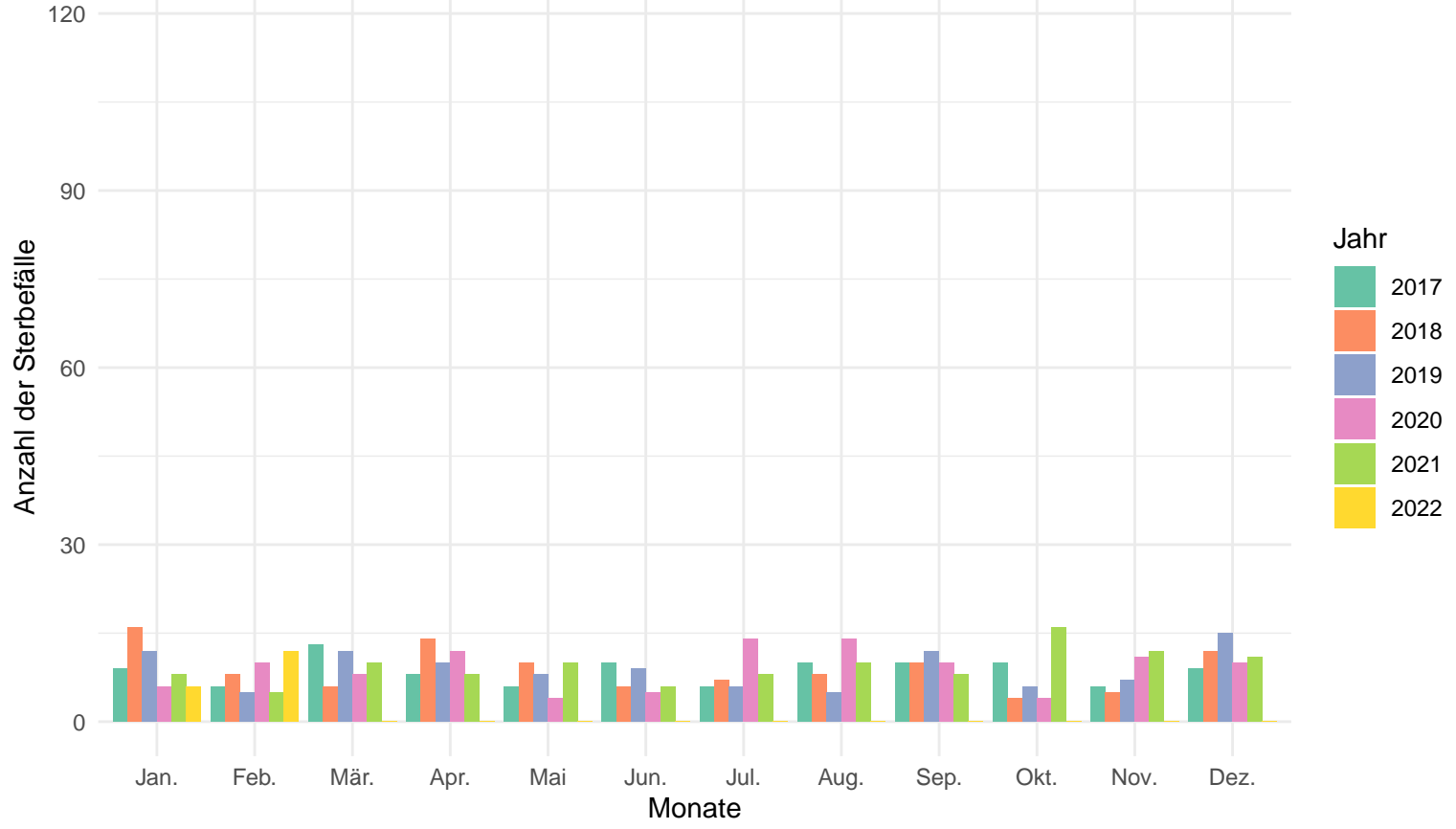
#### Anzahl der Sterbefälle pro Jahr und Monat in der Altersgruppe 80+



#### Anzahl der Sterbefälle pro Jahr und Monat in der Altersgruppe von 60 – 79

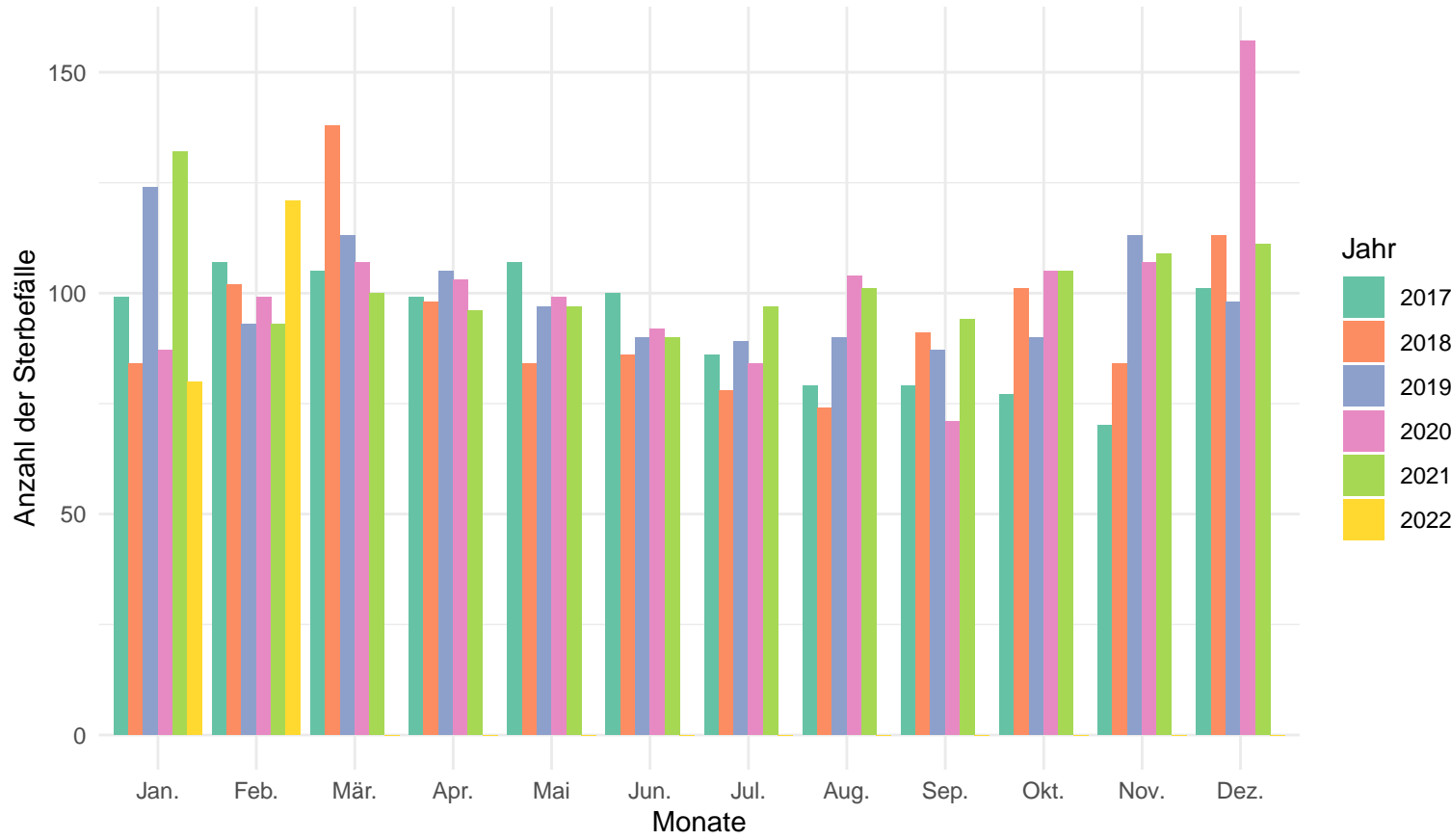


#### Anzahl der Sterbefälle pro Jahr und Monat in der Altersgruppe von 0 – 59

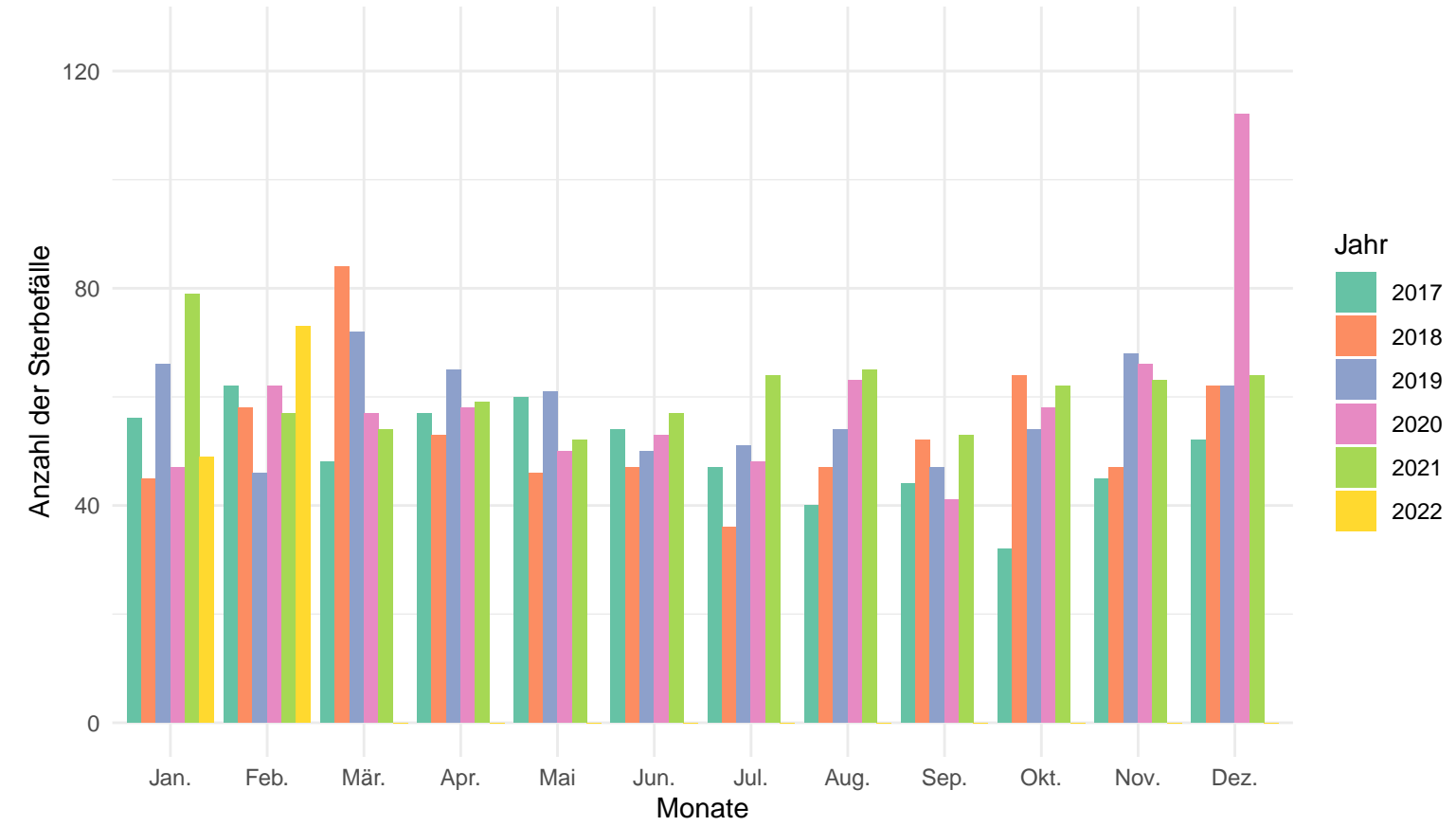


# Erding

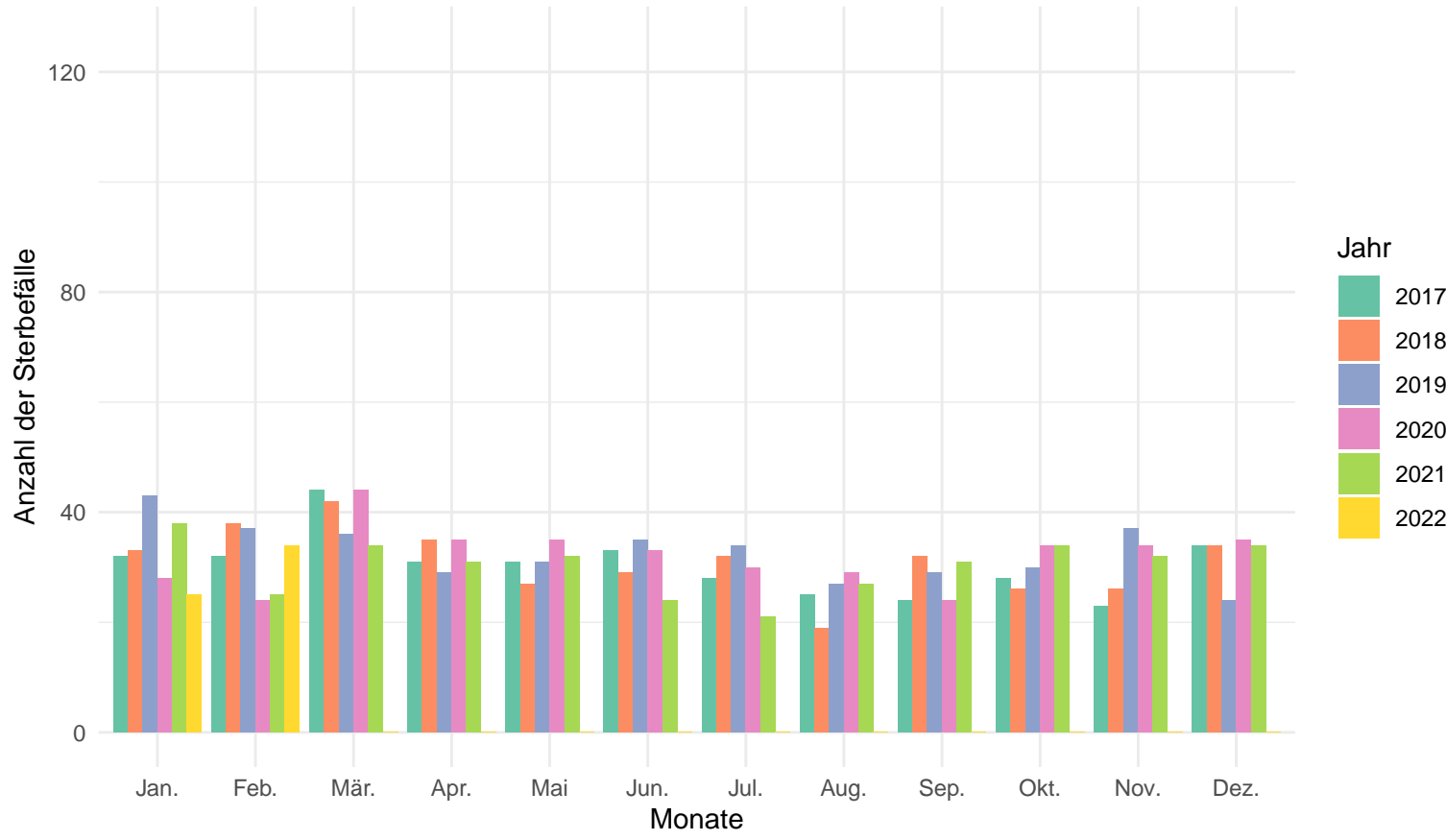
## Anzahl der Sterbefälle pro Jahr und Monat



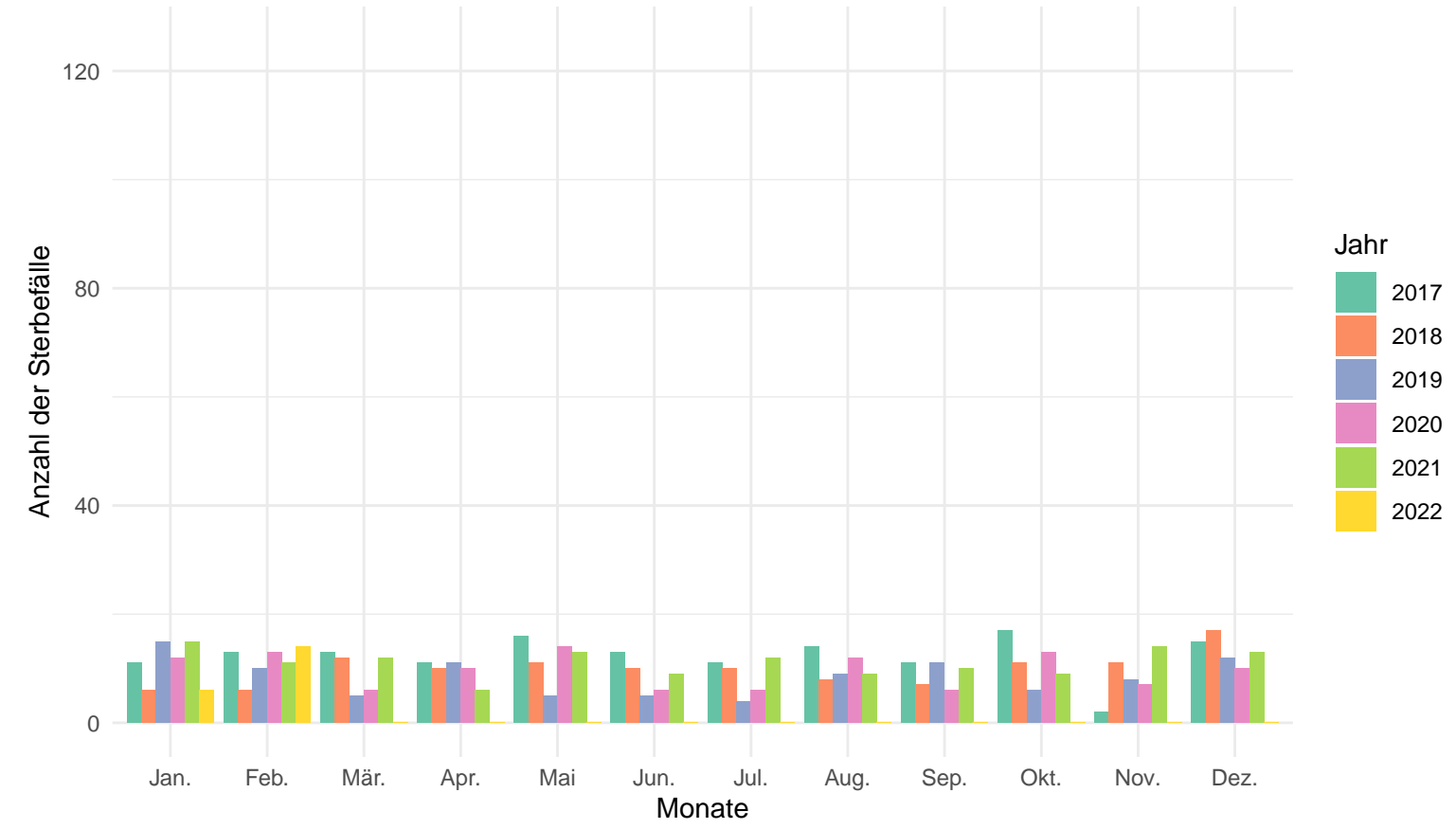
## Anzahl der Sterbefälle pro Jahr und Monat in der Altersgruppe 80+



## Anzahl der Sterbefälle pro Jahr und Monat in der Altersgruppe von 60 – 79

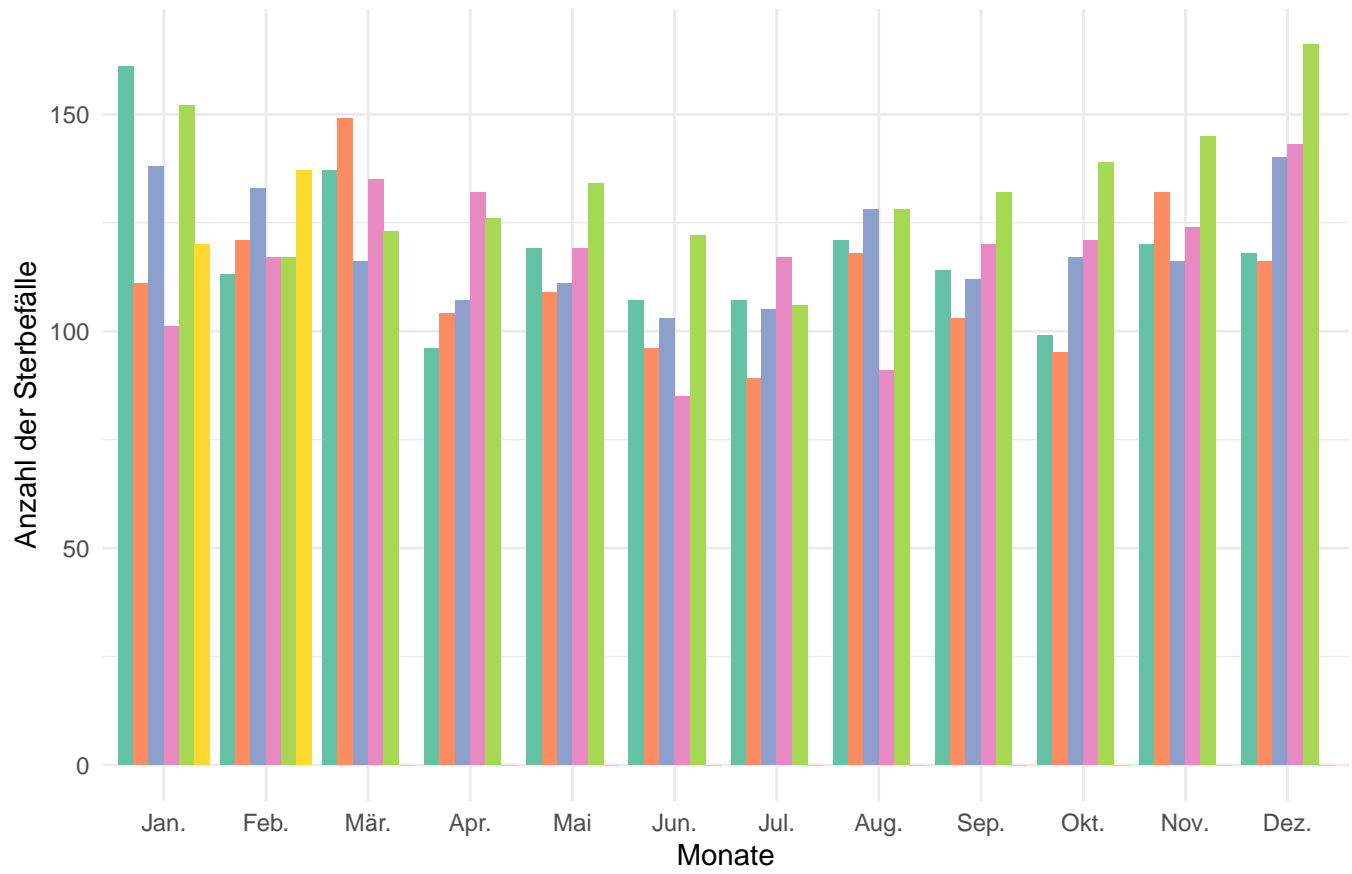


## Anzahl der Sterbefälle pro Jahr und Monat in der Altersgruppe von 0 – 59

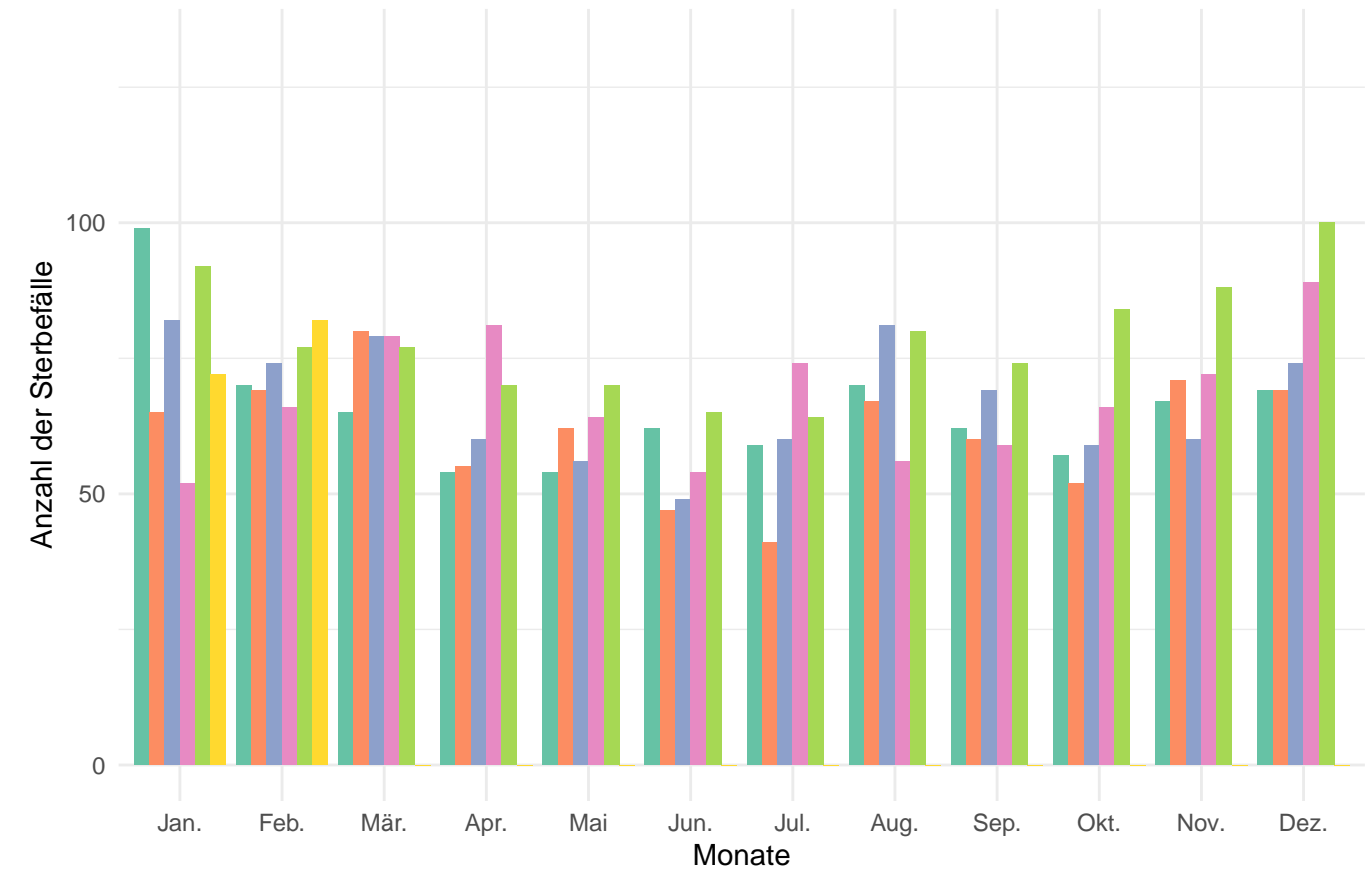


Freising

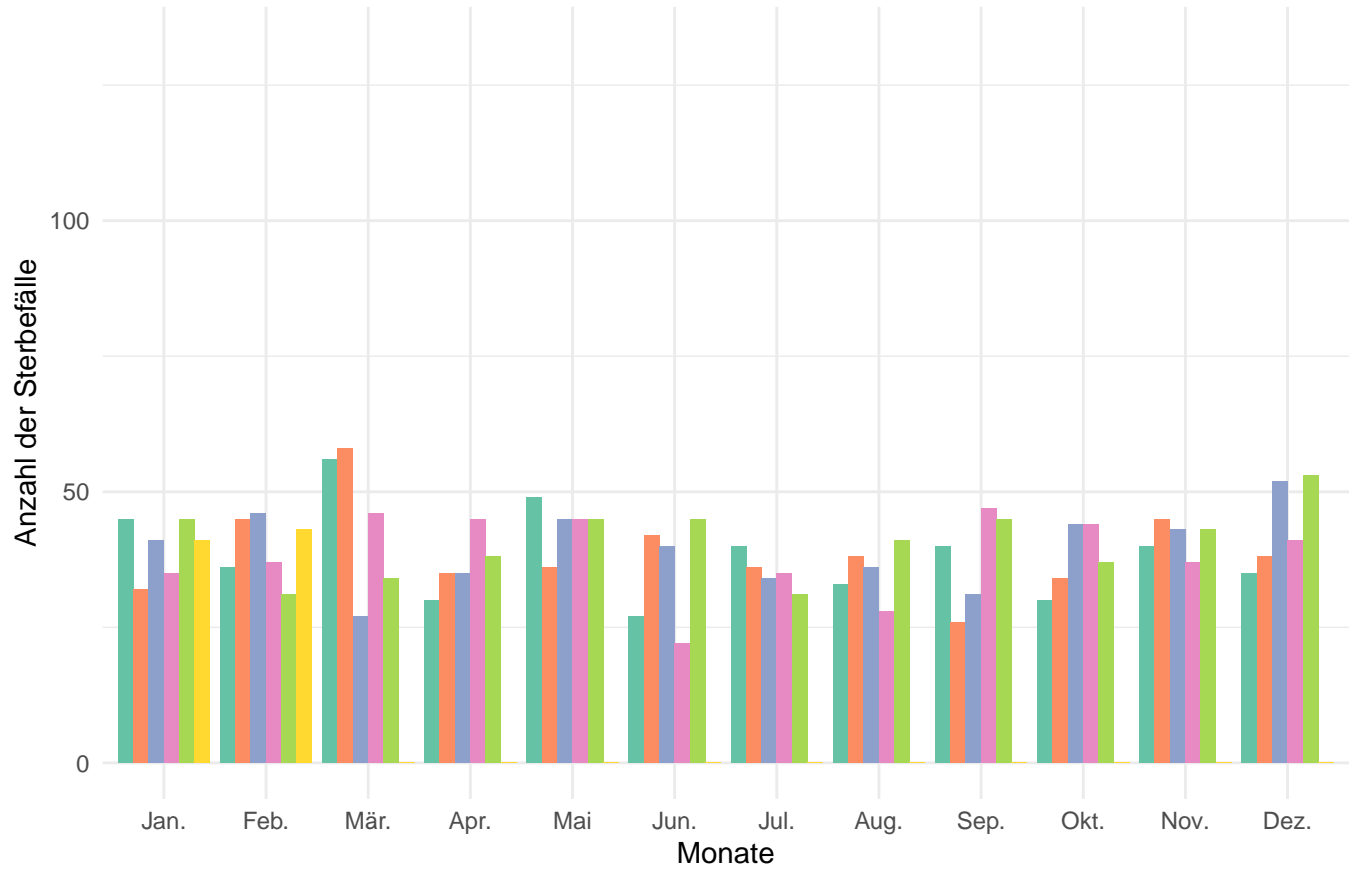
Anzahl der Sterbefälle pro Jahr und Monat



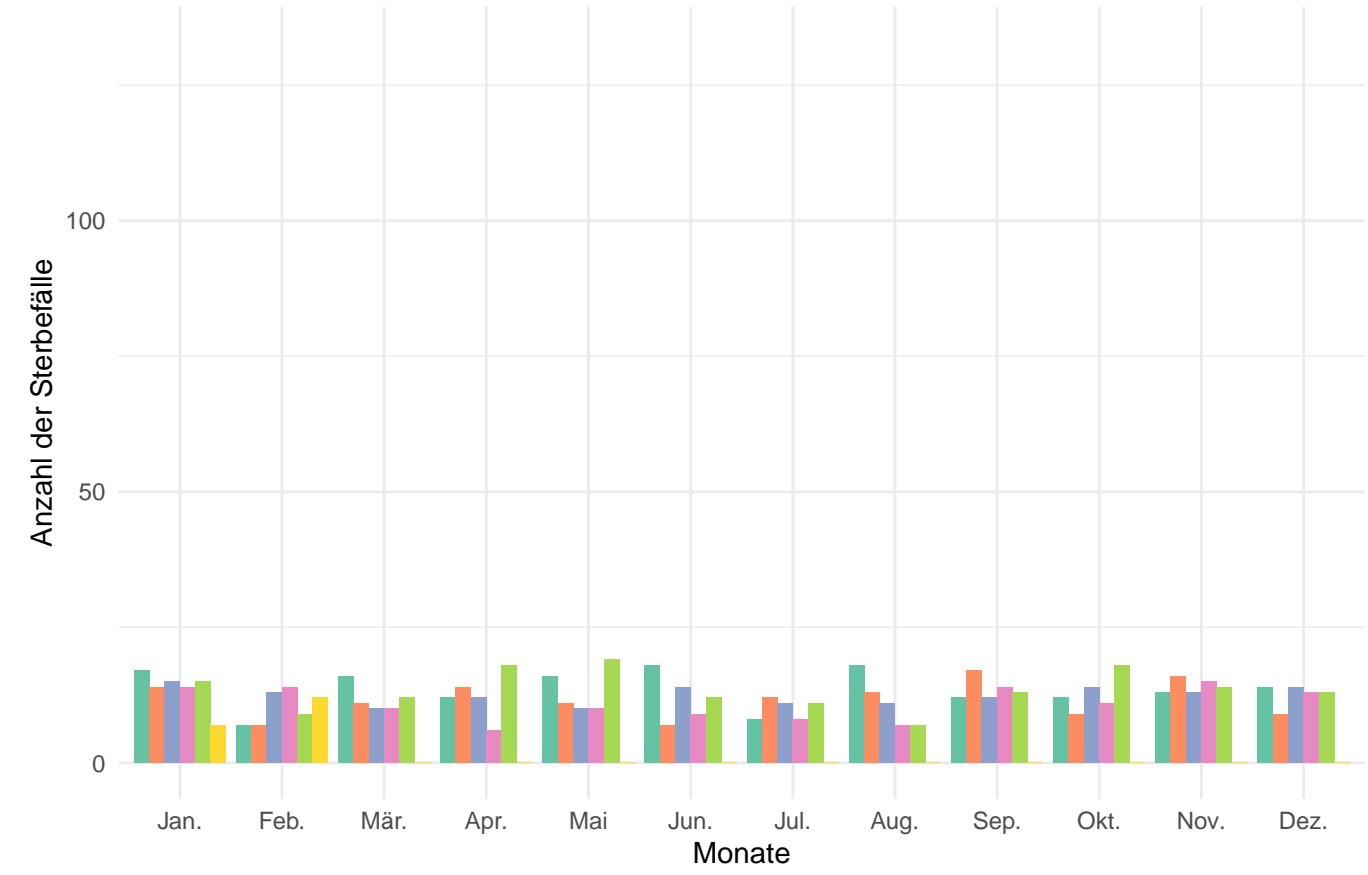
Anzahl der Sterbefälle pro Jahr und Monat in der Altersgruppe 80+



Anzahl der Sterbefälle pro Jahr und Monat in der Altersgruppe von 60 – 79

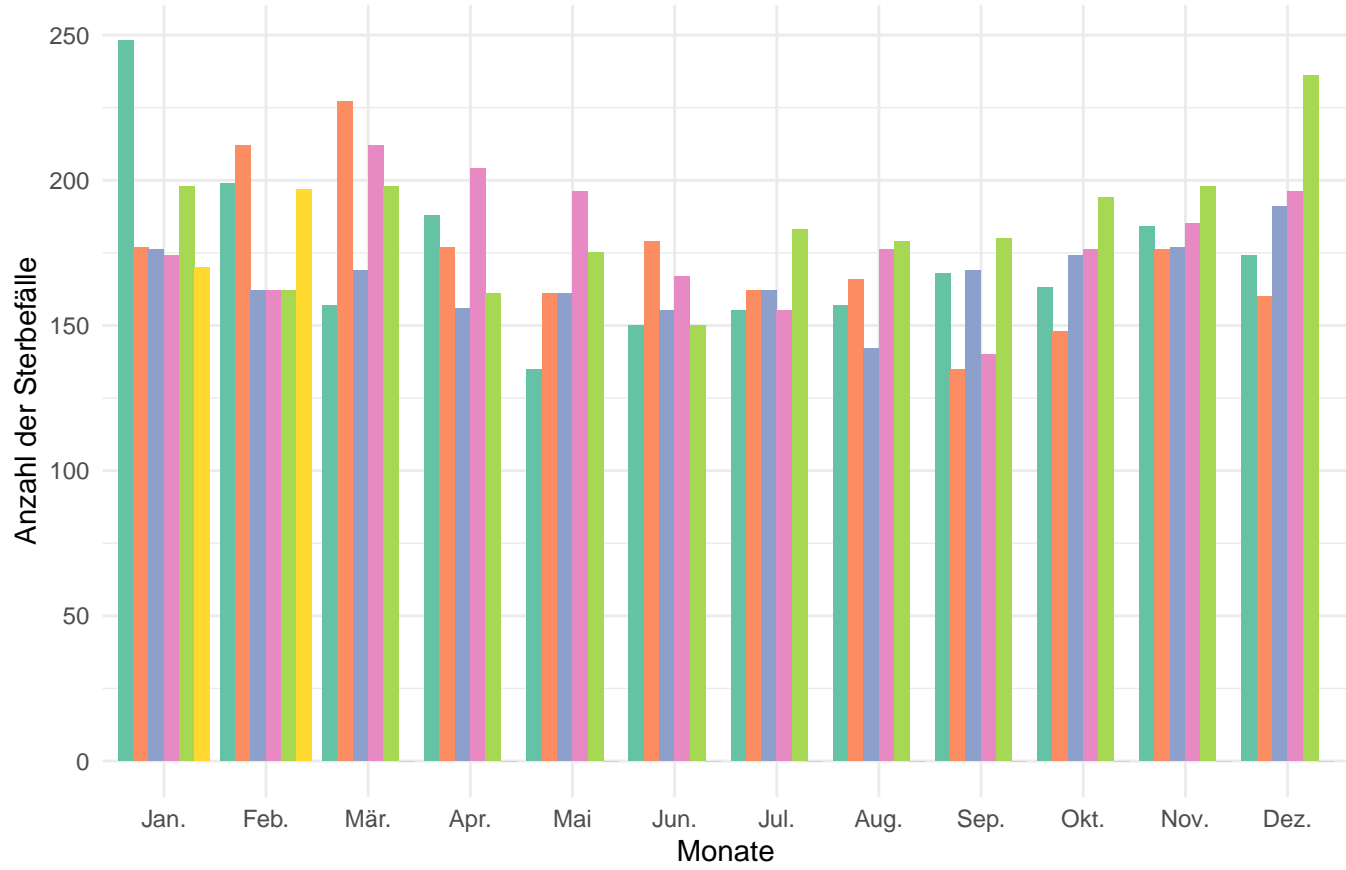


Anzahl der Sterbefälle pro Jahr und Monat in der Altersgruppe von 0 – 59

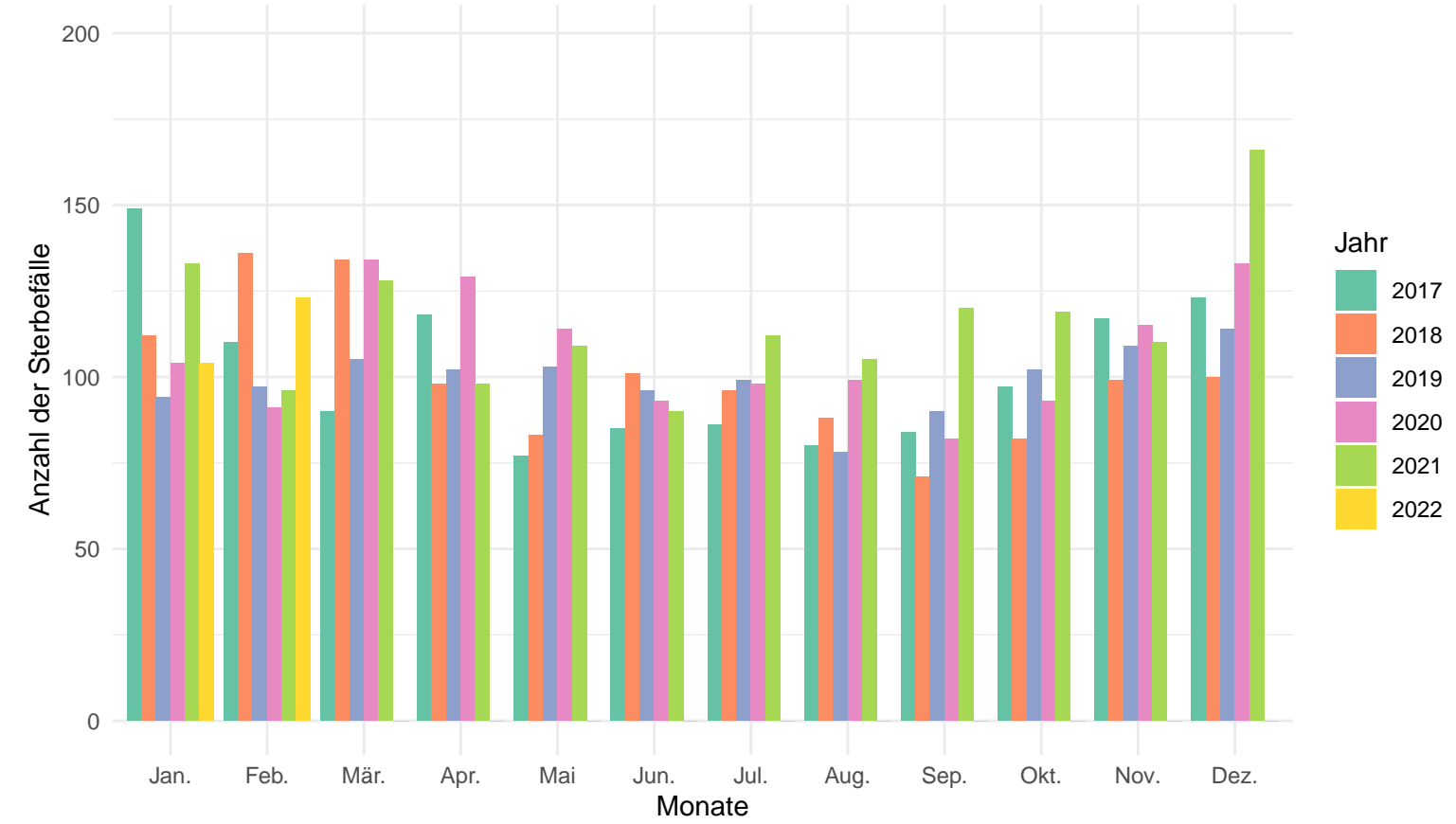


Fürstenfeldbruck

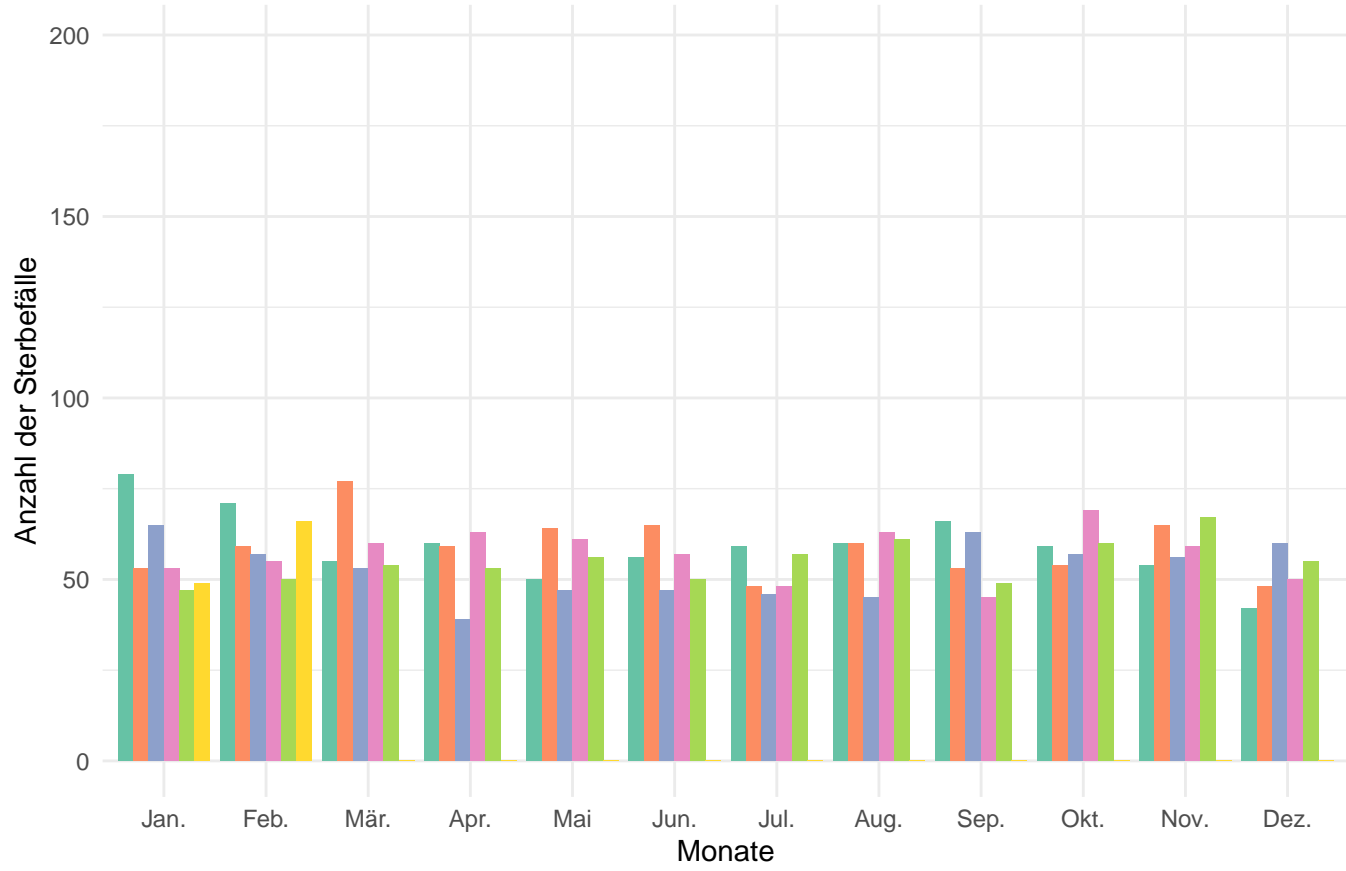
Anzahl der Sterbefälle pro Jahr und Monat



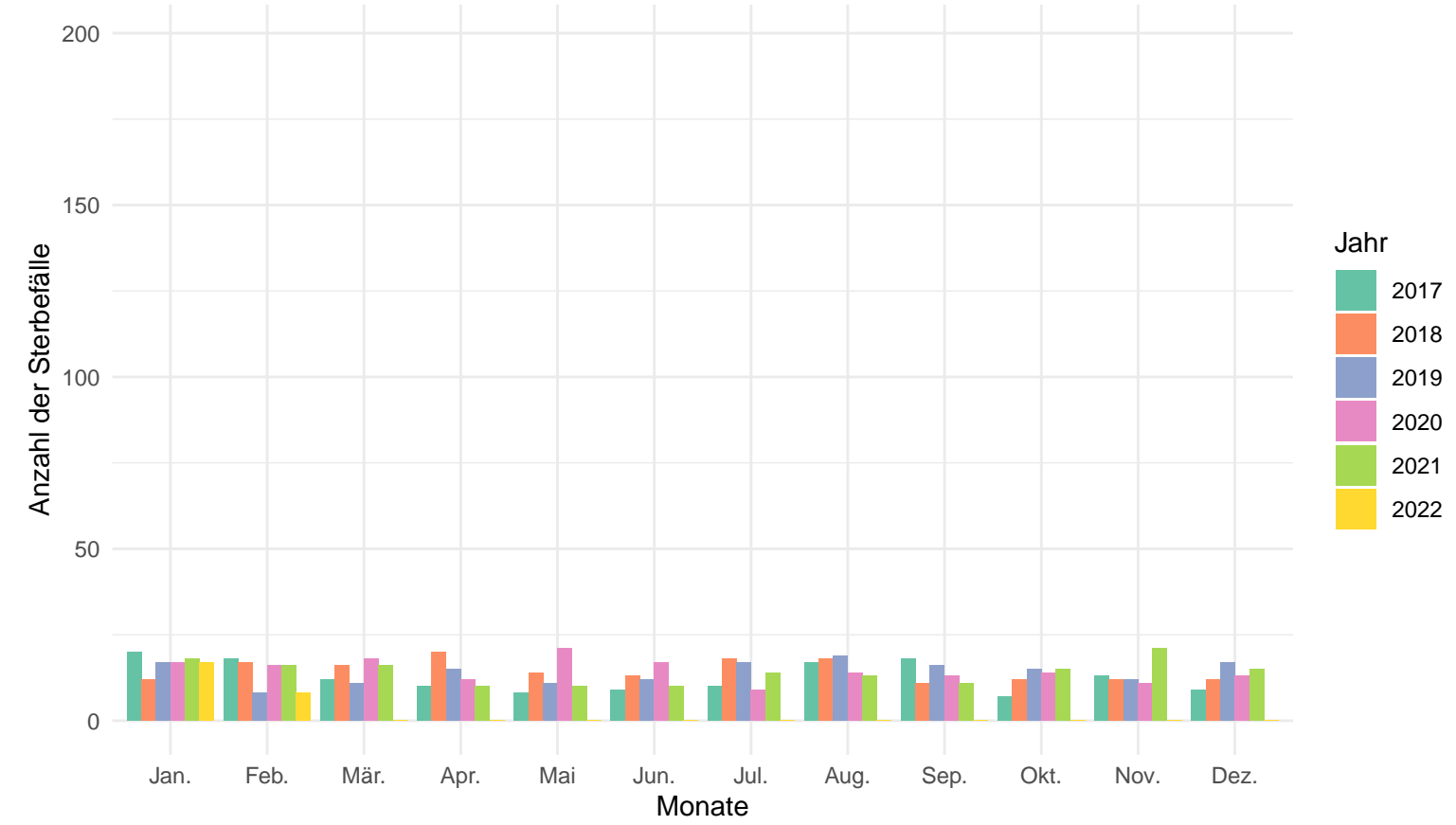
Anzahl der Sterbefälle pro Jahr und Monat in der Altersgruppe 80+



Anzahl der Sterbefälle pro Jahr und Monat in der Altersgruppe von 60 – 79

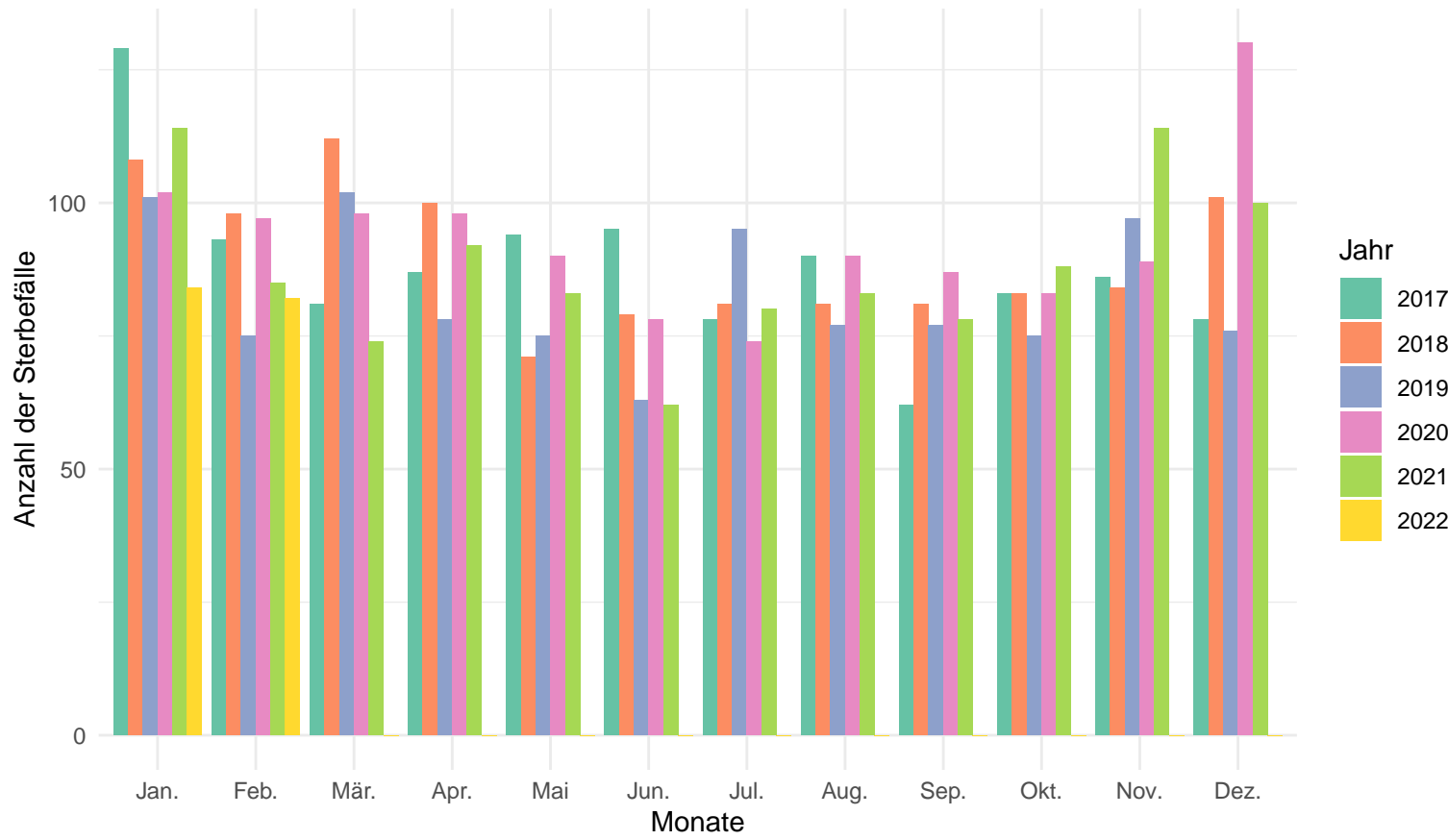


Anzahl der Sterbefälle pro Jahr und Monat in der Altersgruppe von 0 – 59

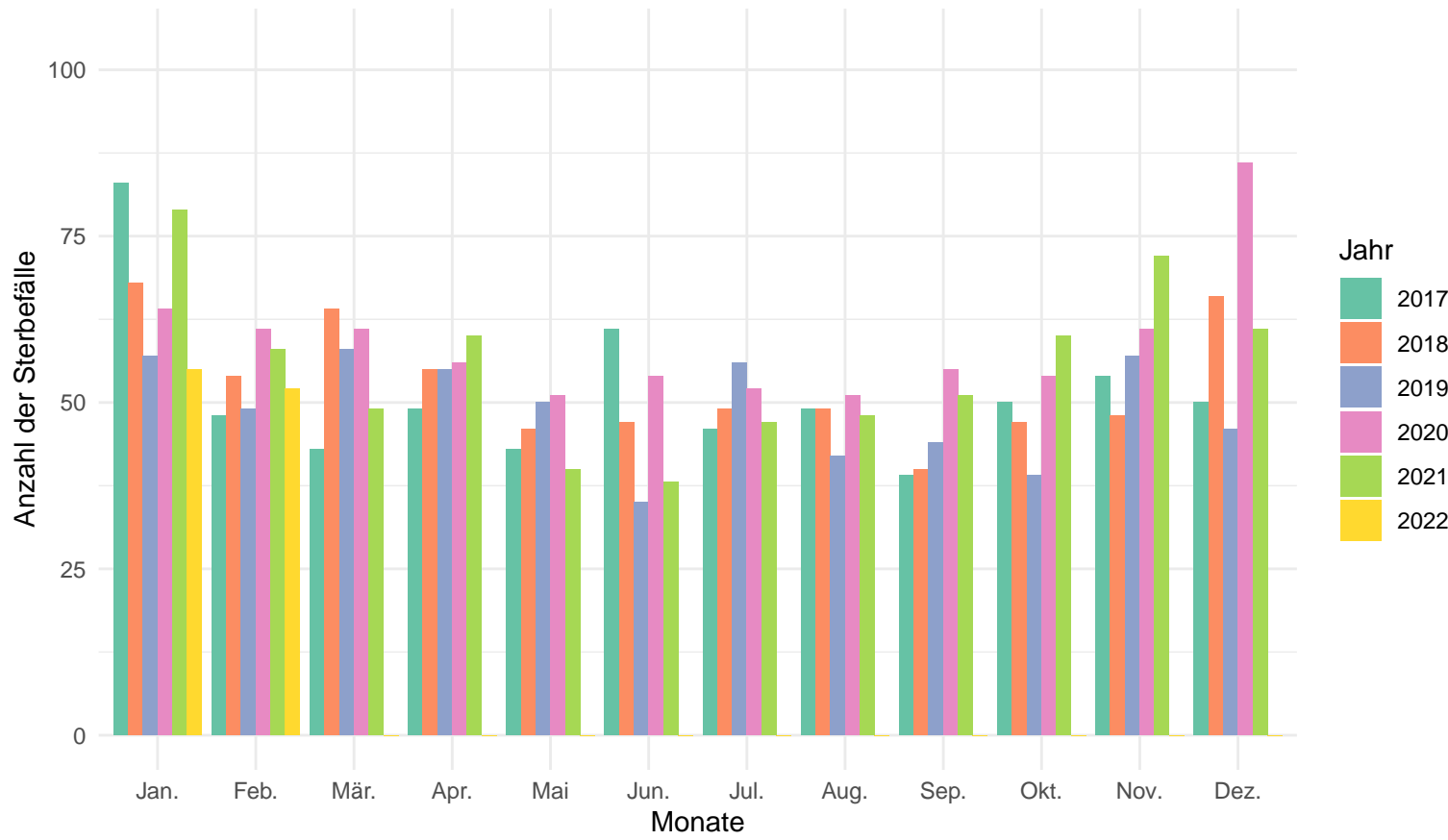


Garmisch-Partenkirchen

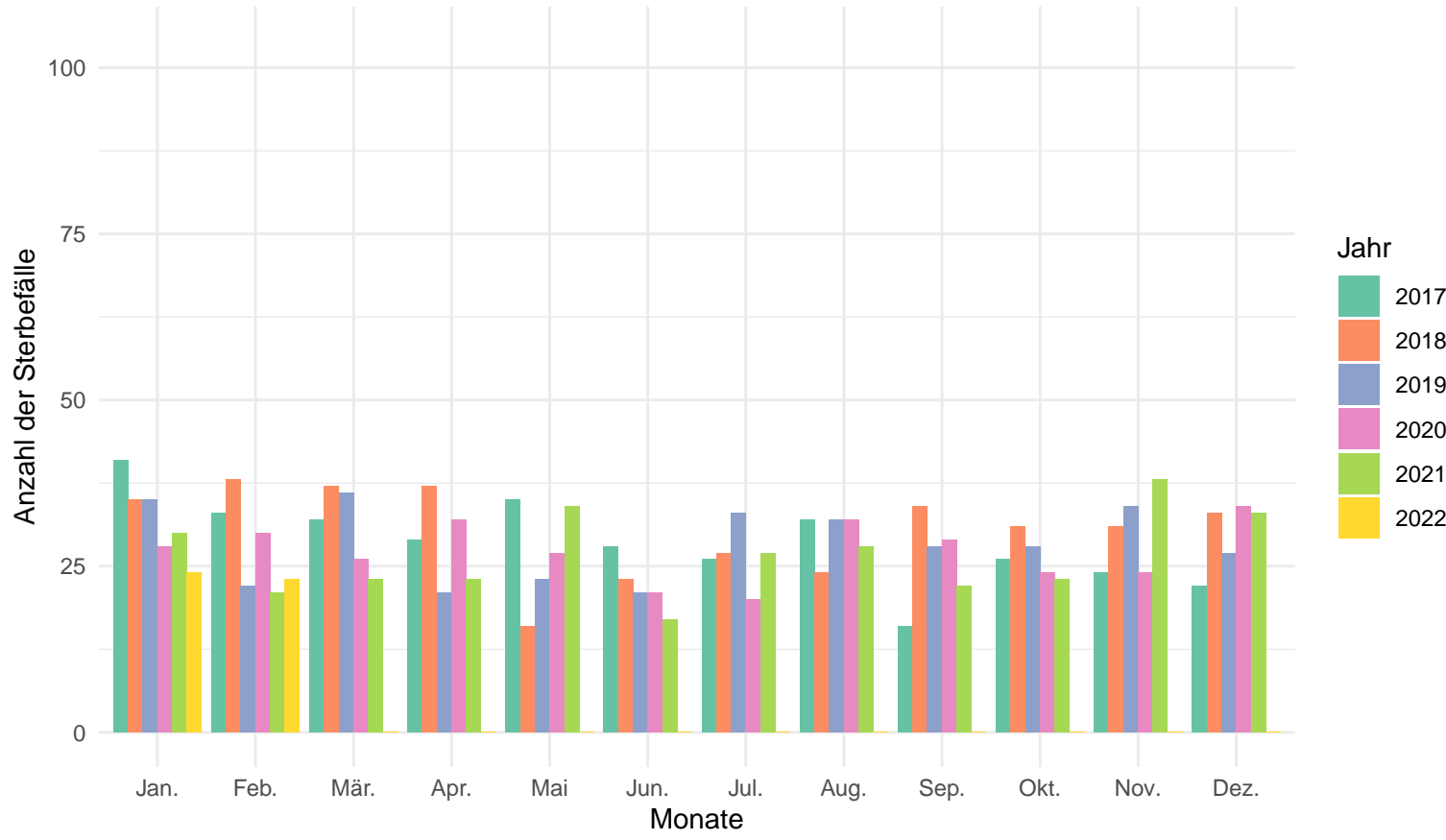
Anzahl der Sterbefälle pro Jahr und Monat



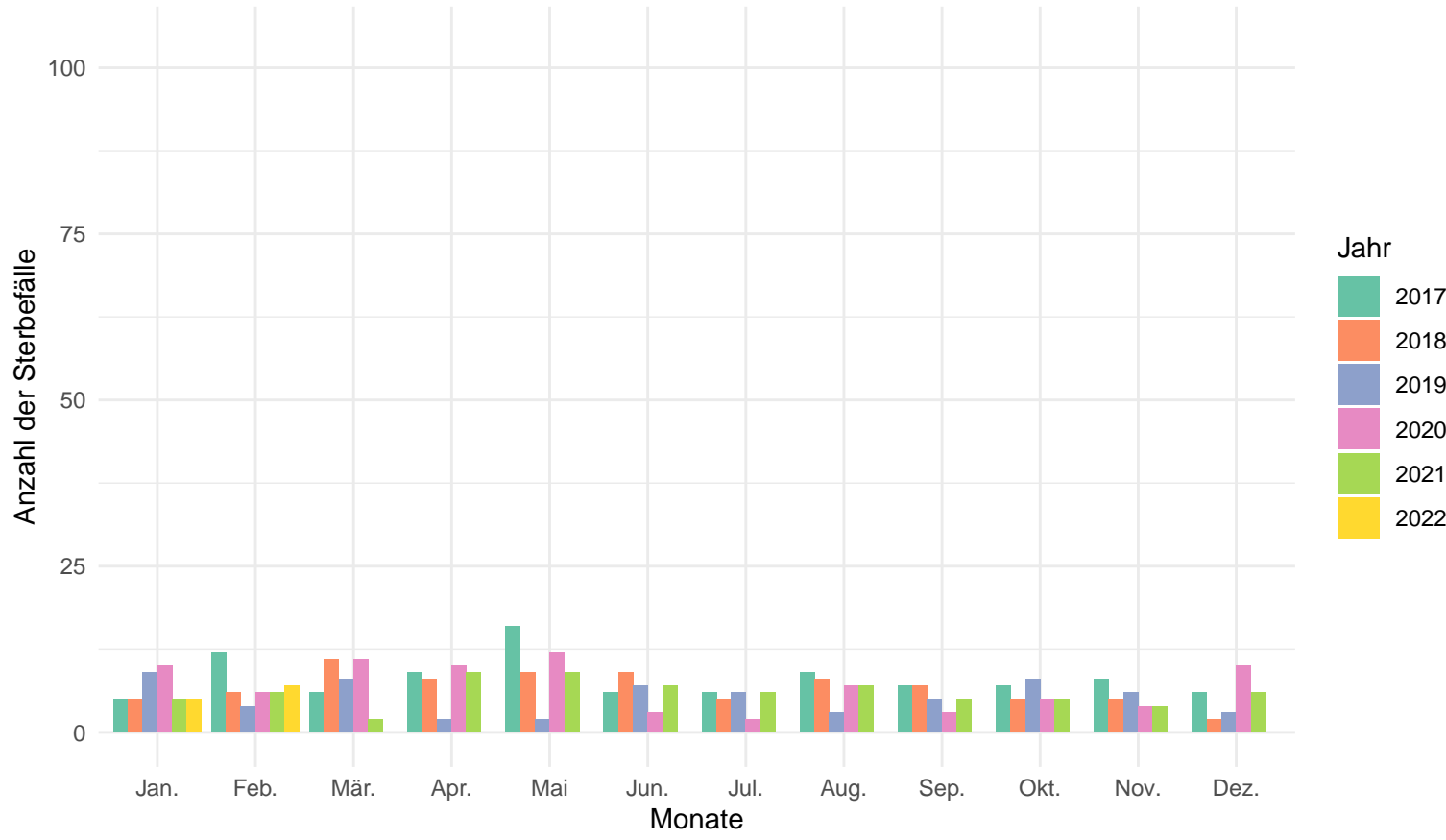
Anzahl der Sterbefälle pro Jahr und Monat in der Altersgruppe 80+



Anzahl der Sterbefälle pro Jahr und Monat in der Altersgruppe von 60 – 79



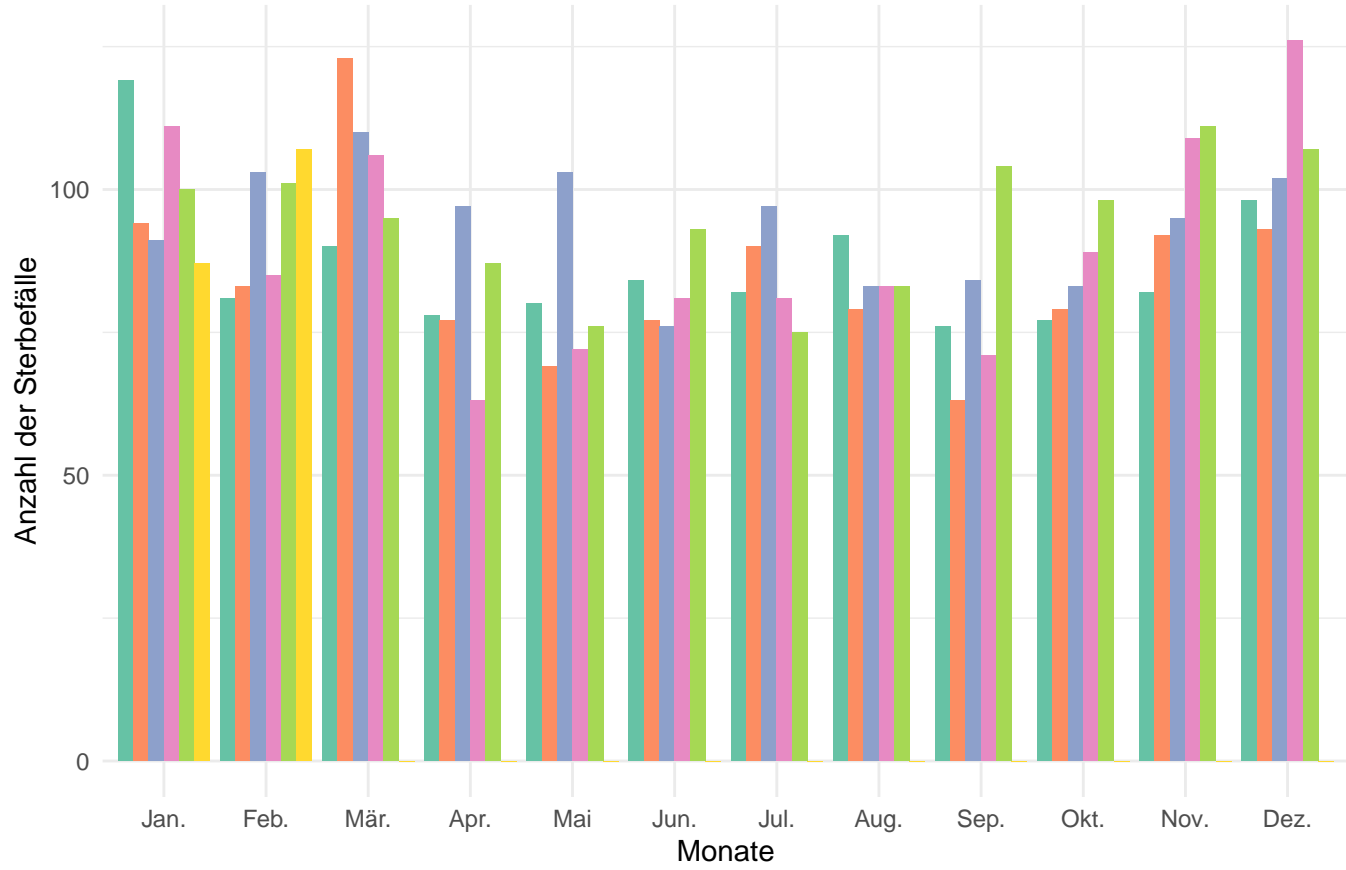
Anzahl der Sterbefälle pro Jahr und Monat in der Altersgruppe von 0 – 59



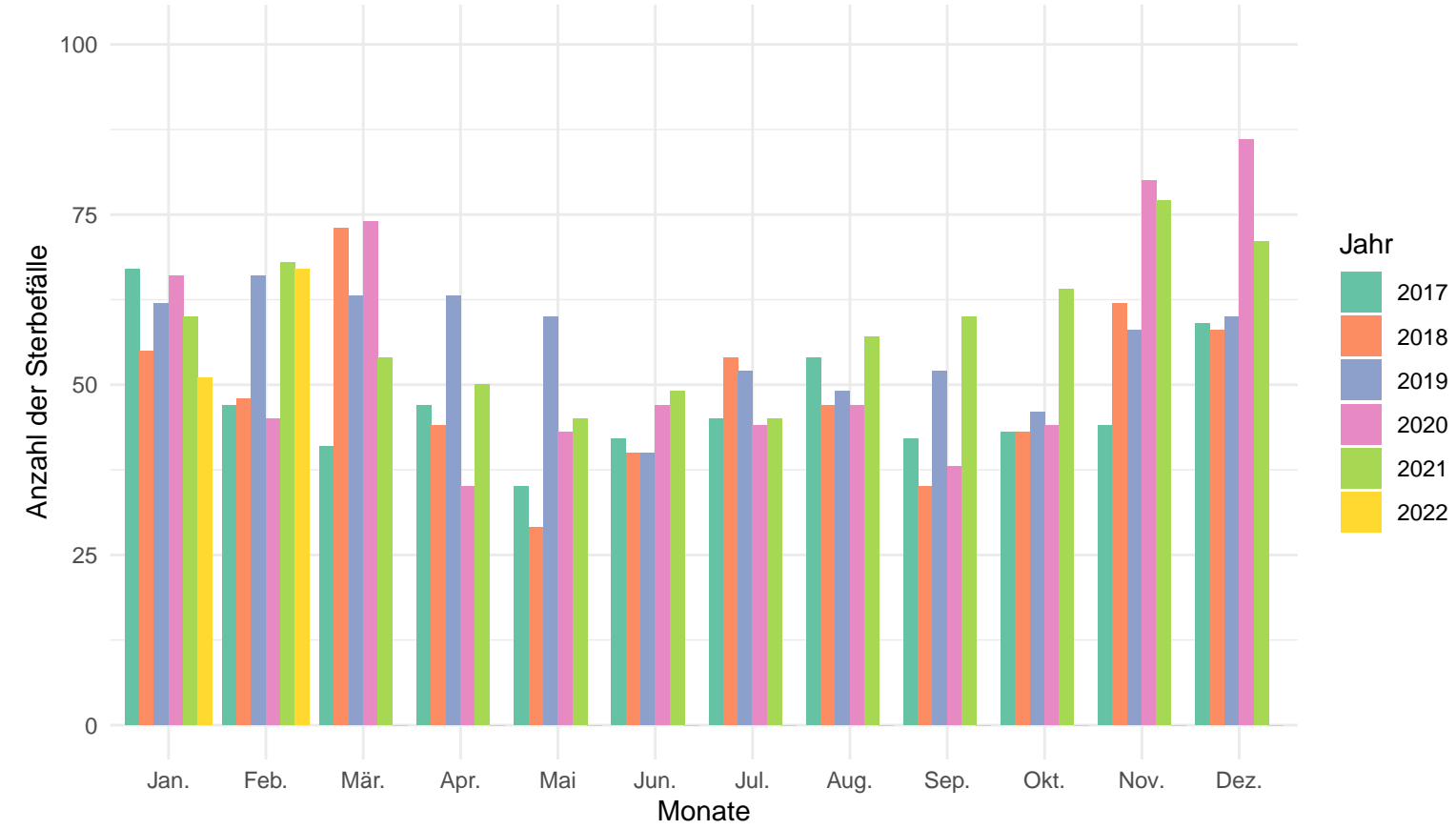


Landsberg am Lech

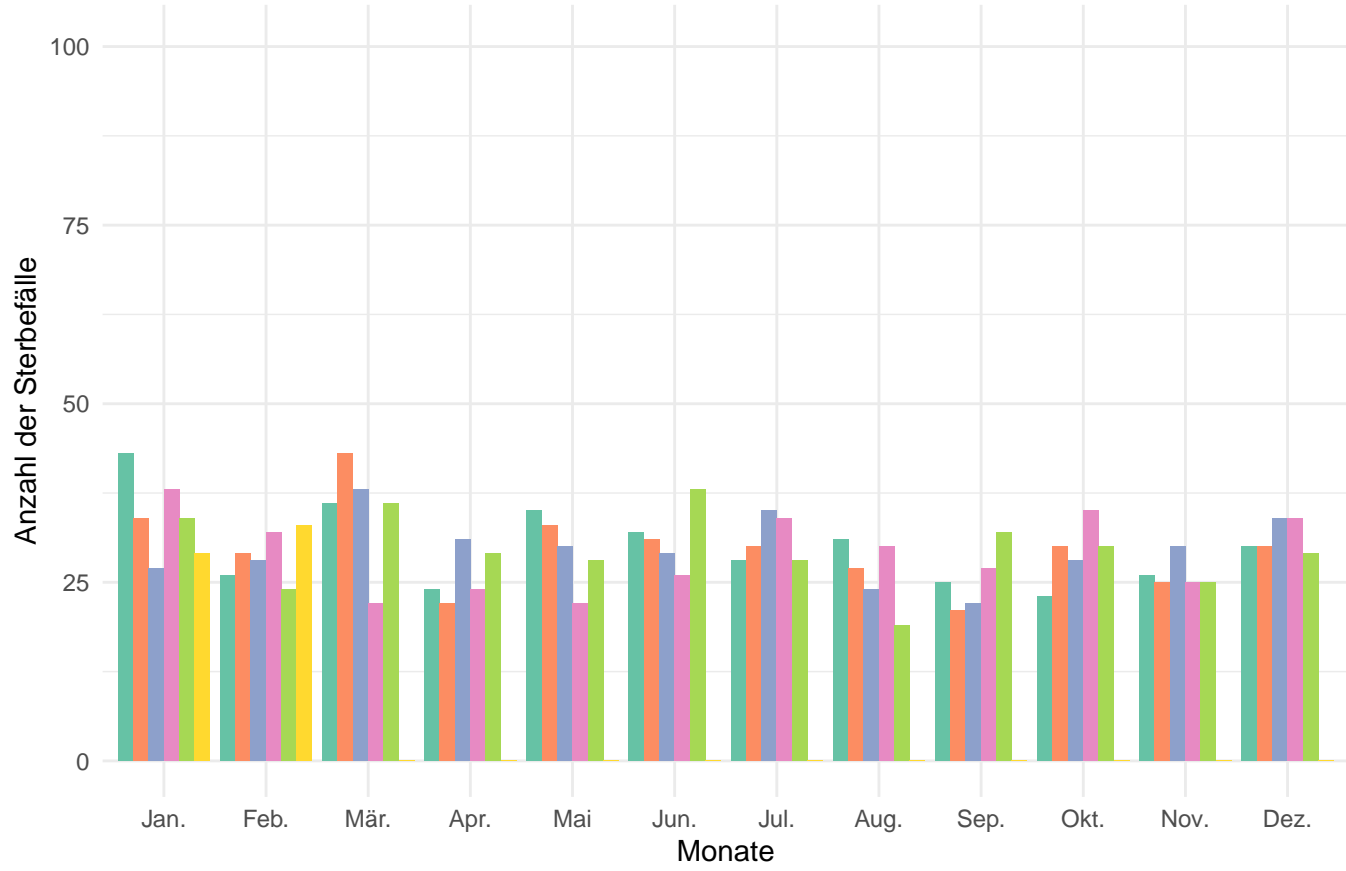
Anzahl der Sterbefälle pro Jahr und Monat



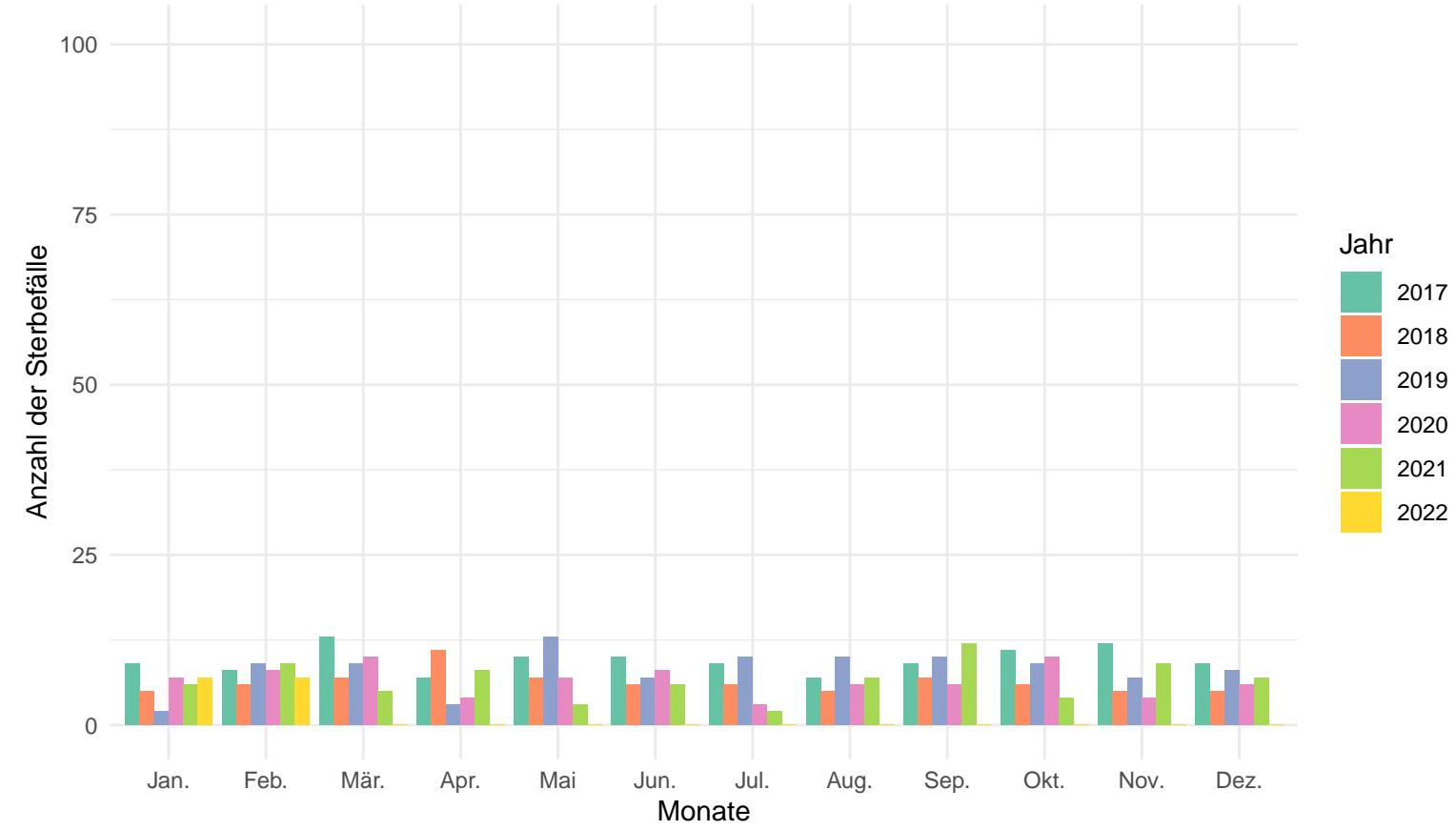
Anzahl der Sterbefälle pro Jahr und Monat in der Altersgruppe 80+



Anzahl der Sterbefälle pro Jahr und Monat in der Altersgruppe von 60 – 79

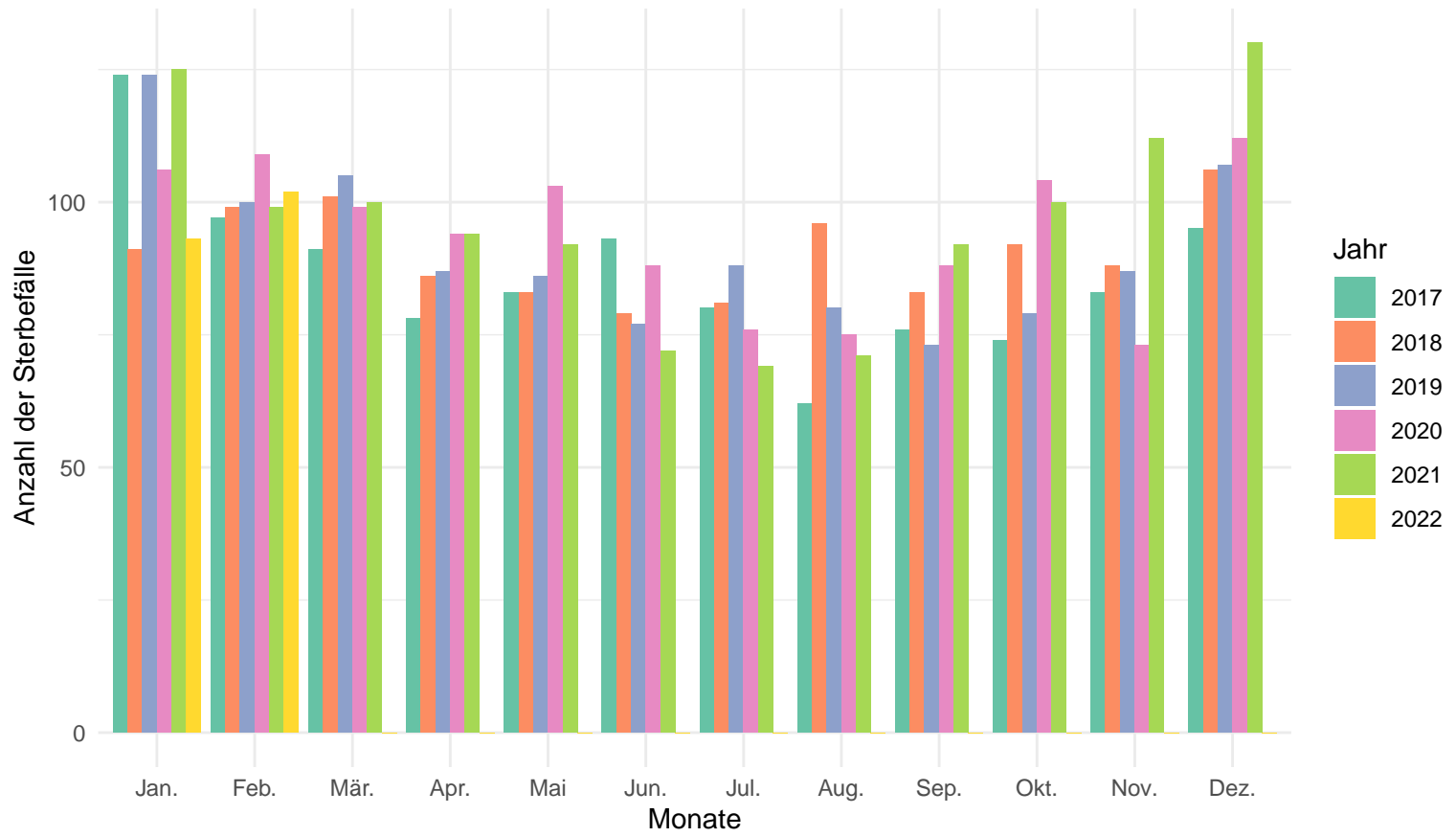


Anzahl der Sterbefälle pro Jahr und Monat in der Altersgruppe von 0 – 59

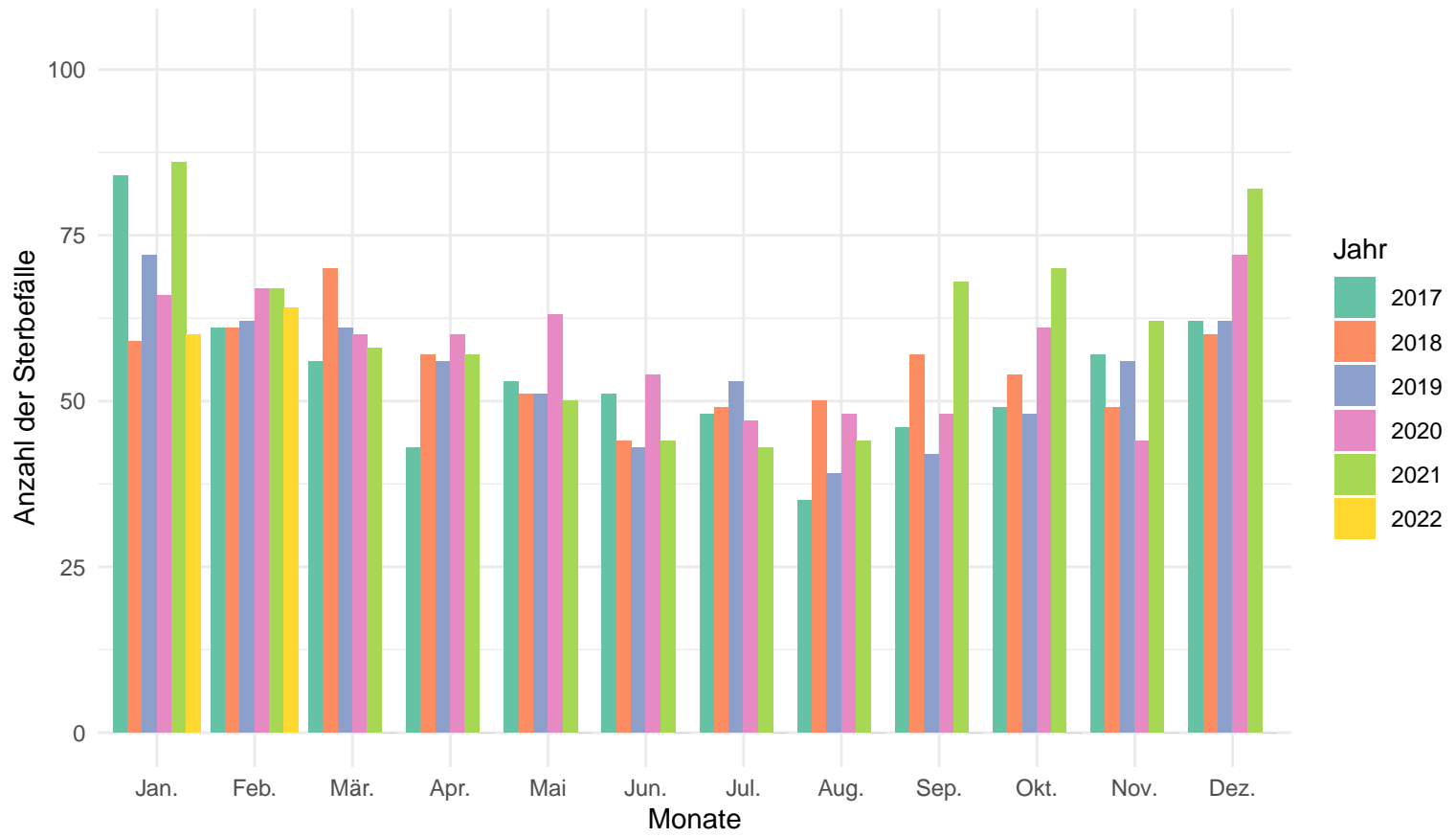


# Miesbach

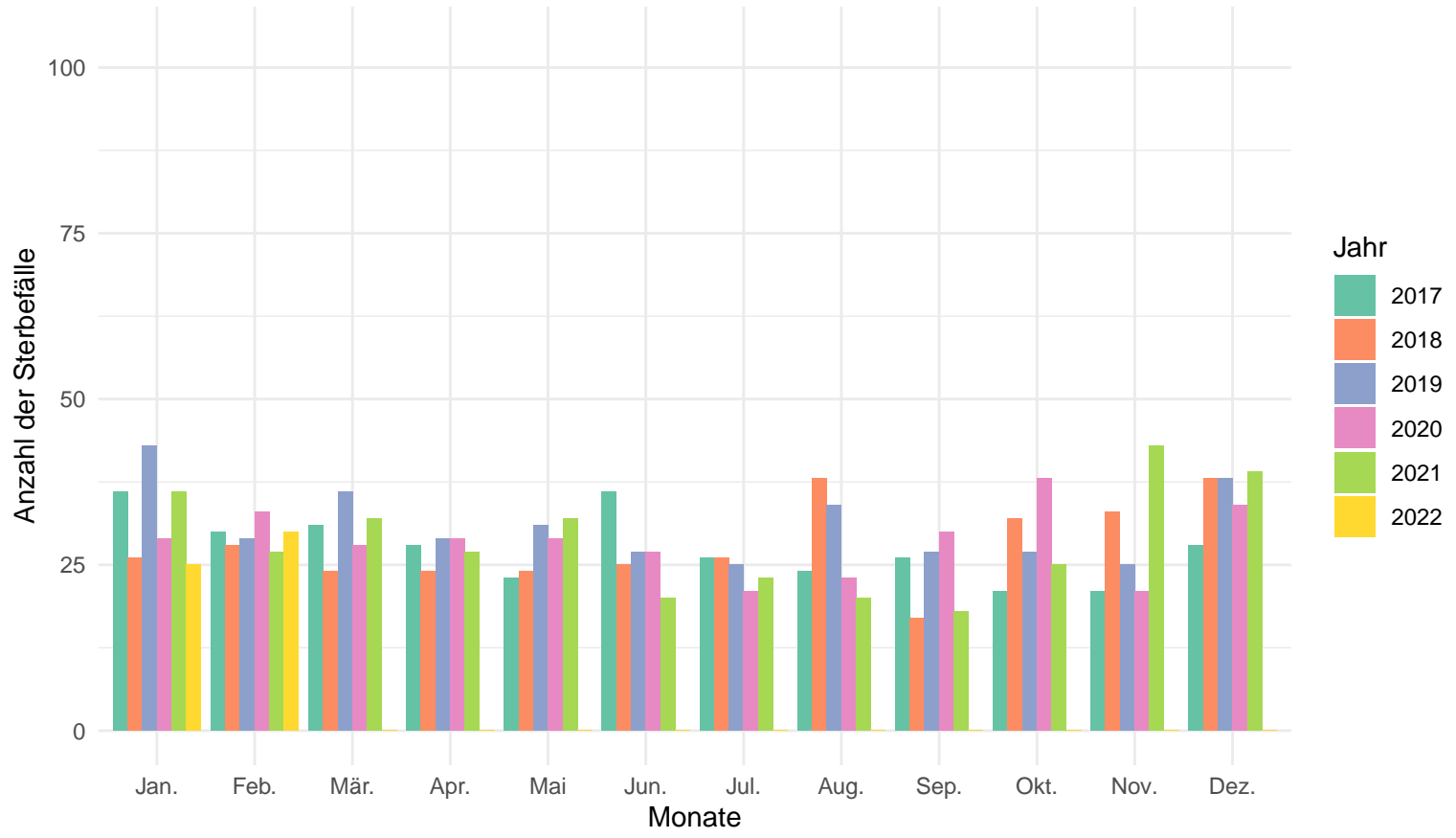
## Anzahl der Sterbefälle pro Jahr und Monat



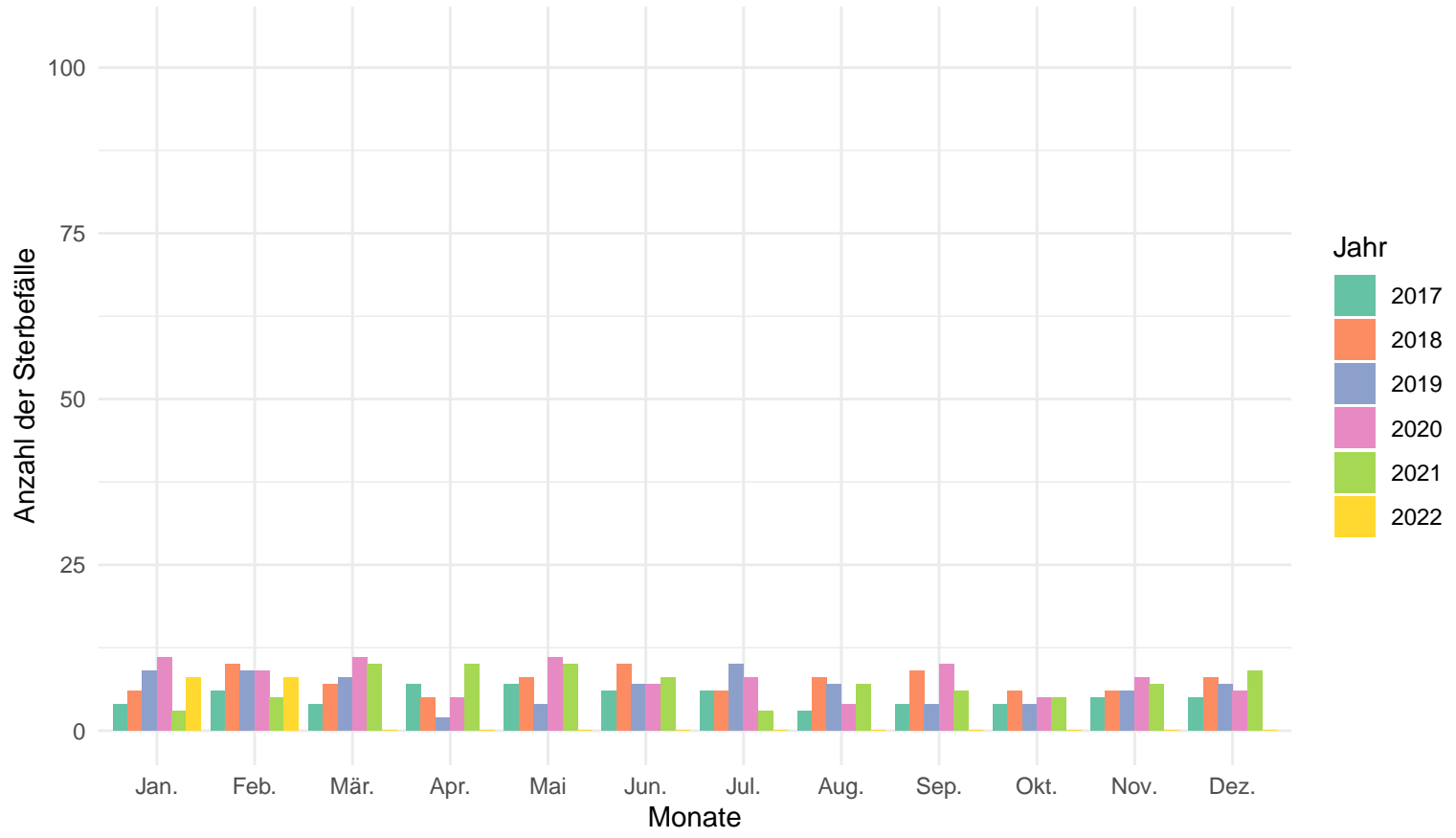
## Anzahl der Sterbefälle pro Jahr und Monat in der Altersgruppe 80+



## Anzahl der Sterbefälle pro Jahr und Monat in der Altersgruppe von 60 – 79

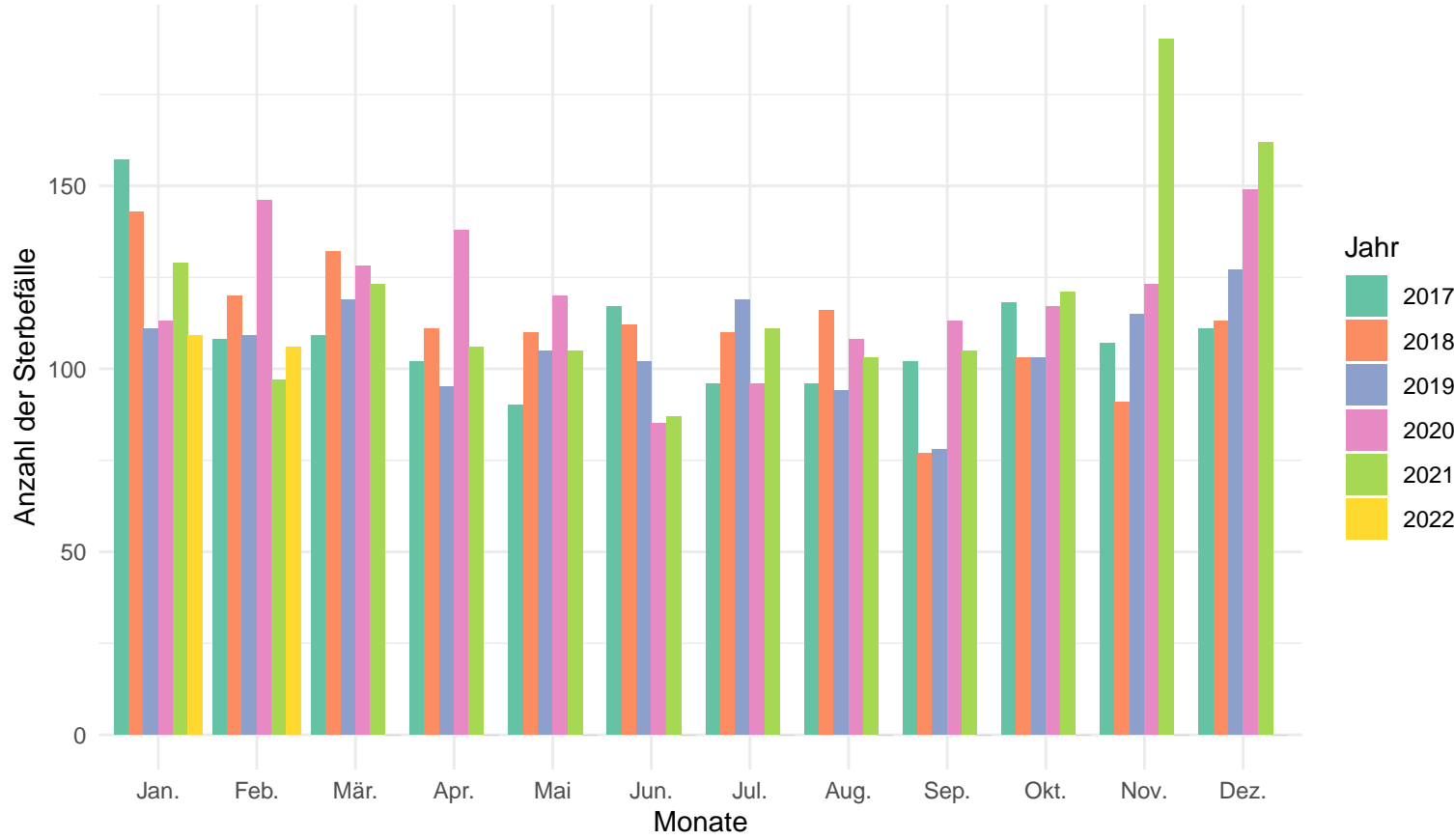


## Anzahl der Sterbefälle pro Jahr und Monat in der Altersgruppe von 0 – 59

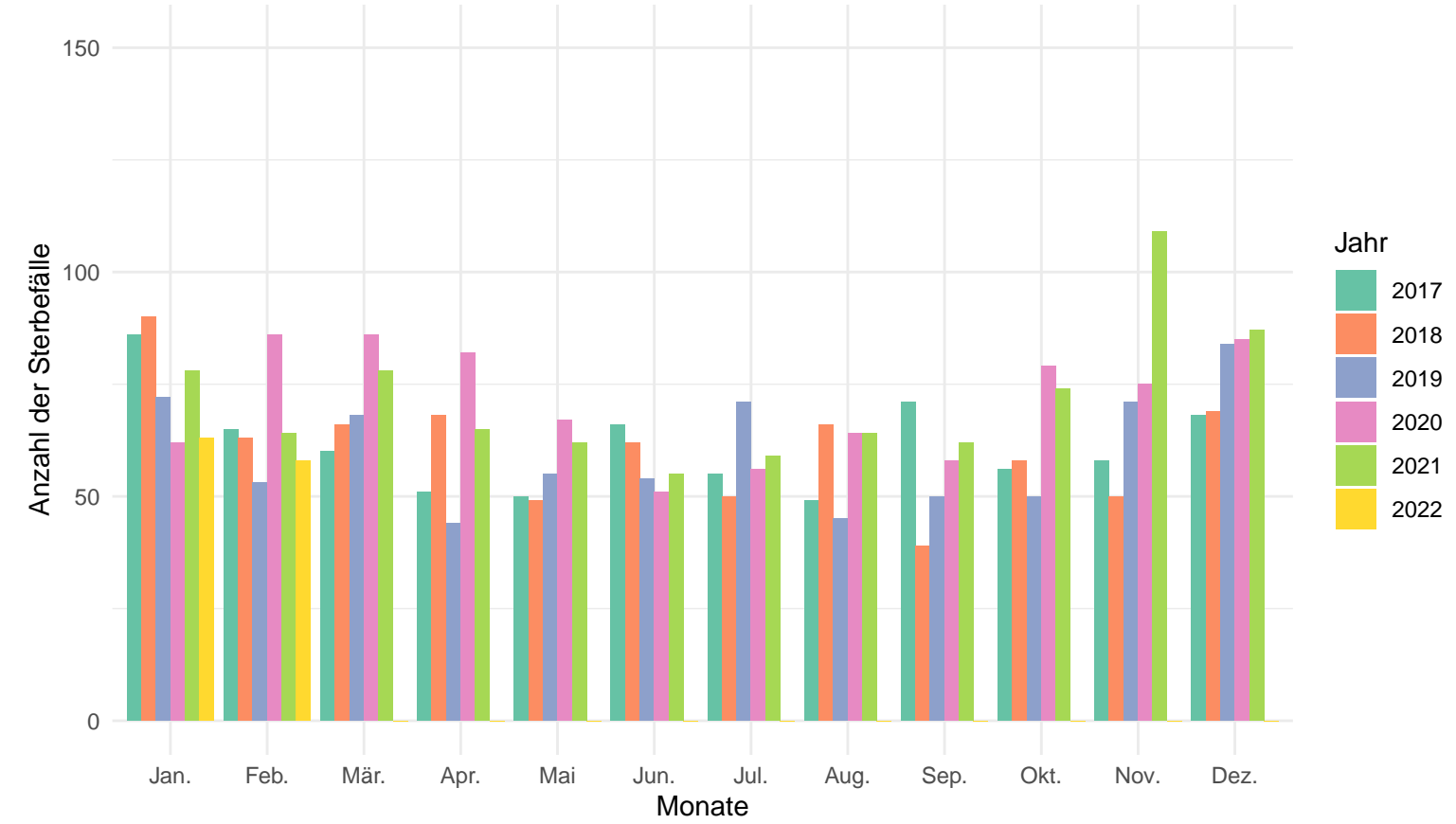


Mülldorf a.Inn

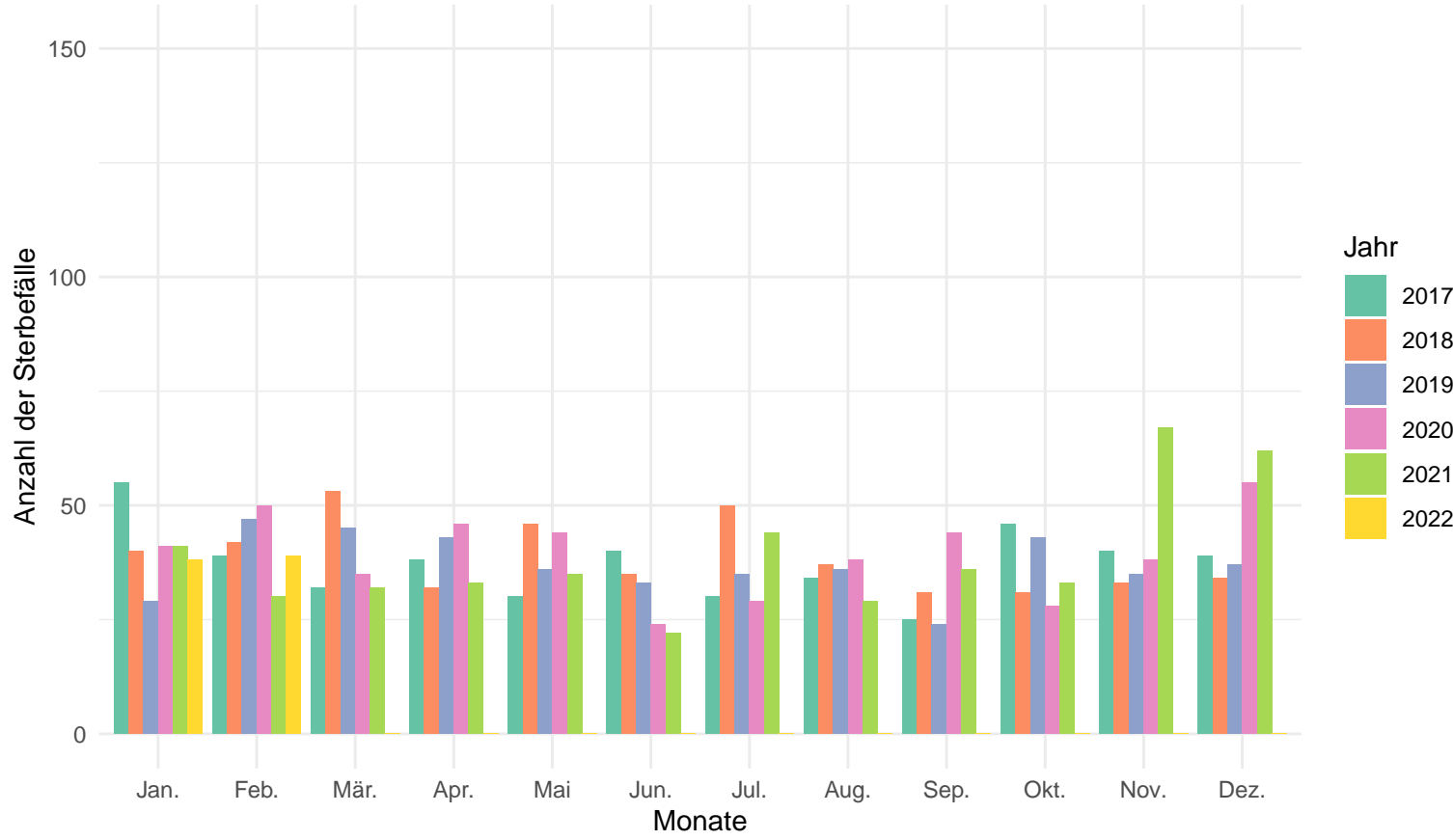
Anzahl der Sterbefälle pro Jahr und Monat



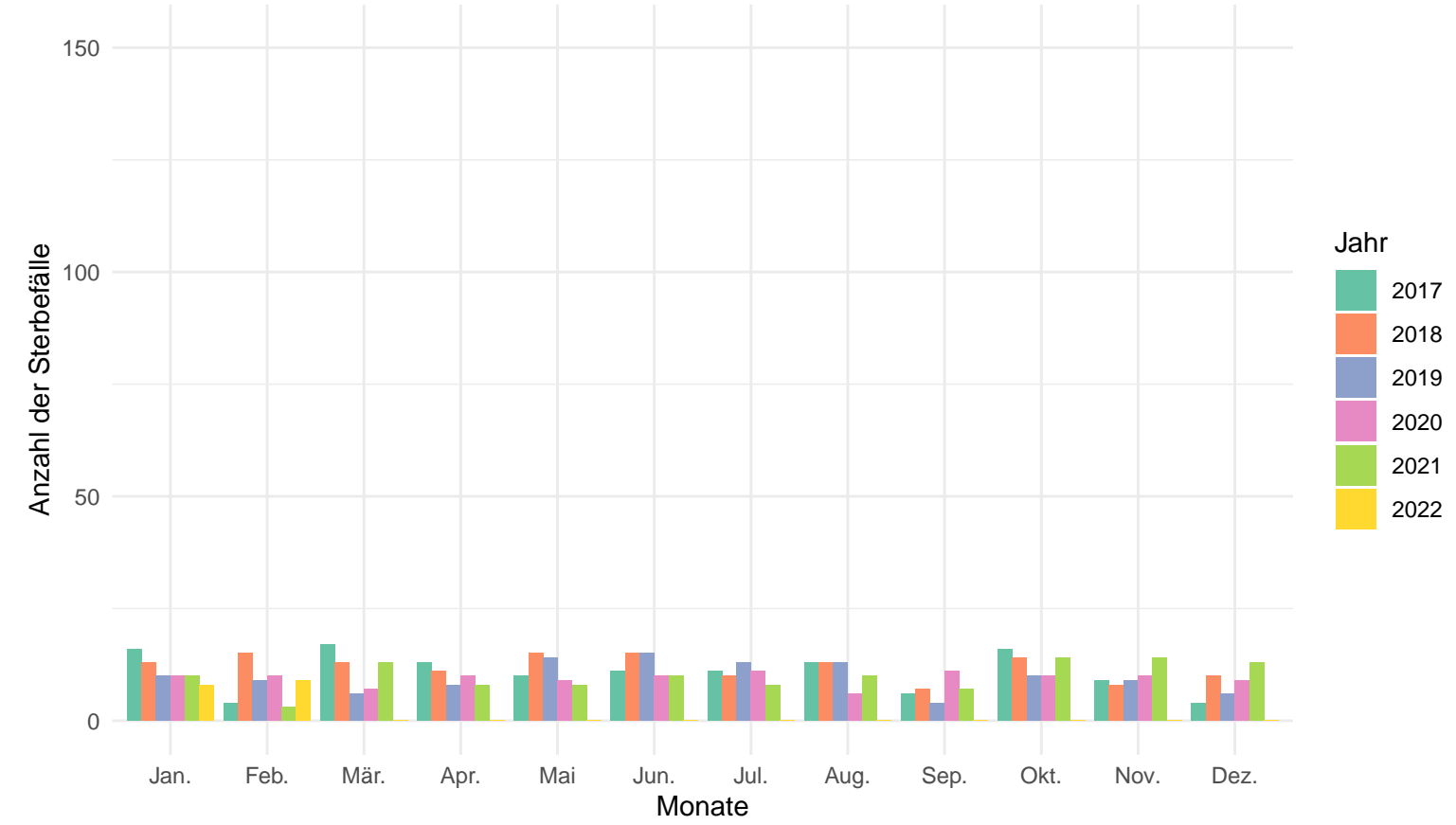
Anzahl der Sterbefälle pro Jahr und Monat in der Altersgruppe 80+



Anzahl der Sterbefälle pro Jahr und Monat in der Altersgruppe von 60 – 79

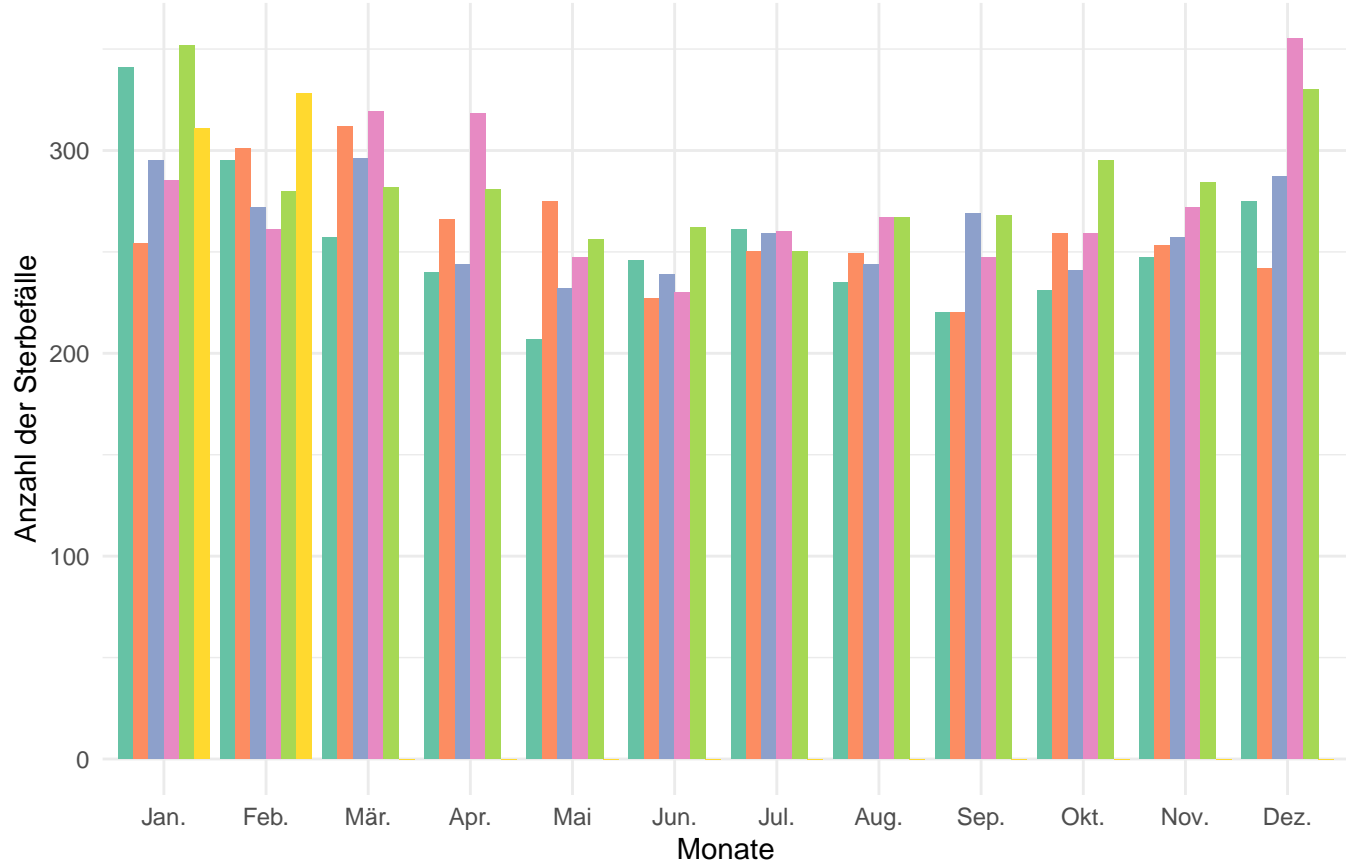


Anzahl der Sterbefälle pro Jahr und Monat in der Altersgruppe von 0 – 59

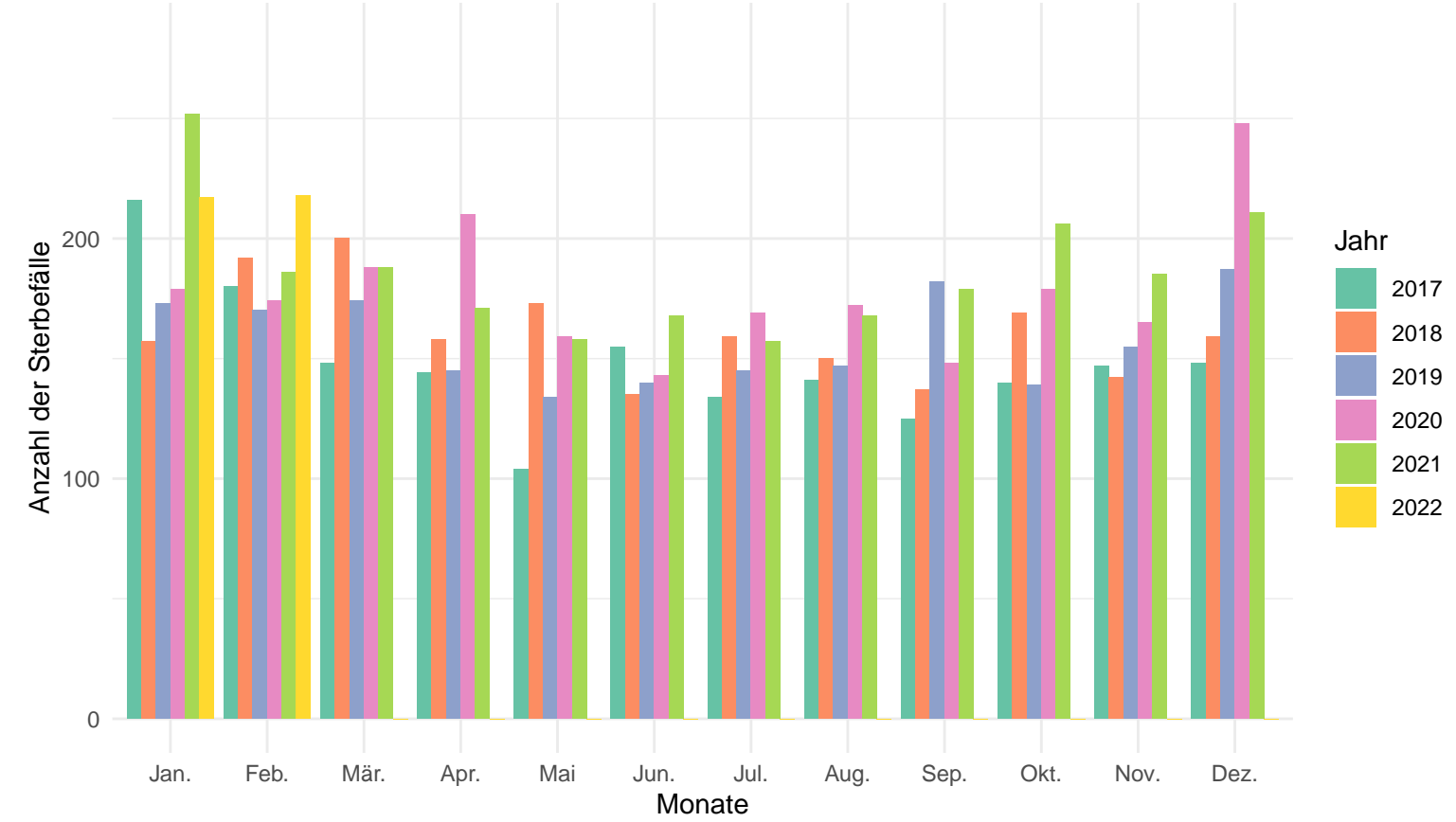


# München

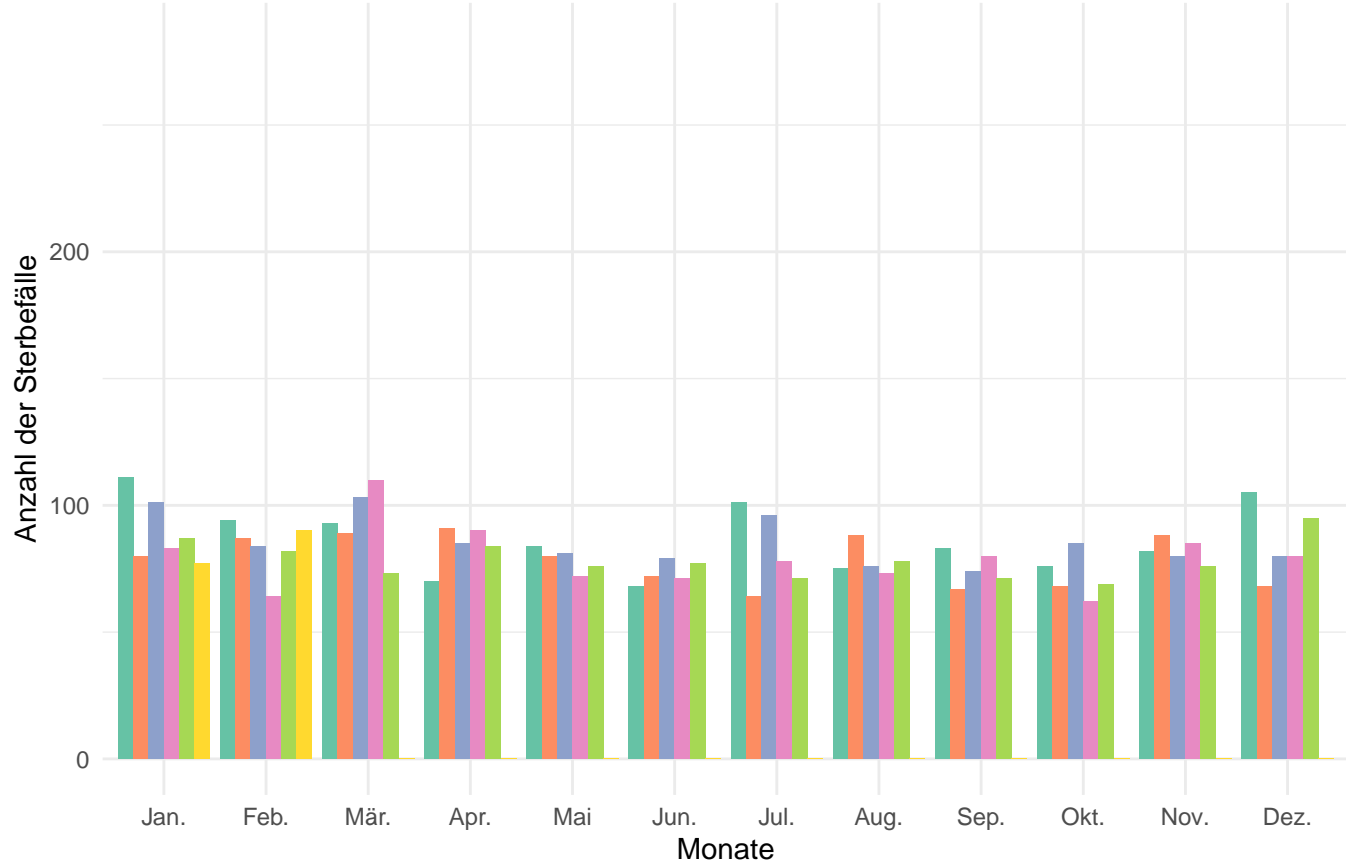
## Anzahl der Sterbefälle pro Jahr und Monat



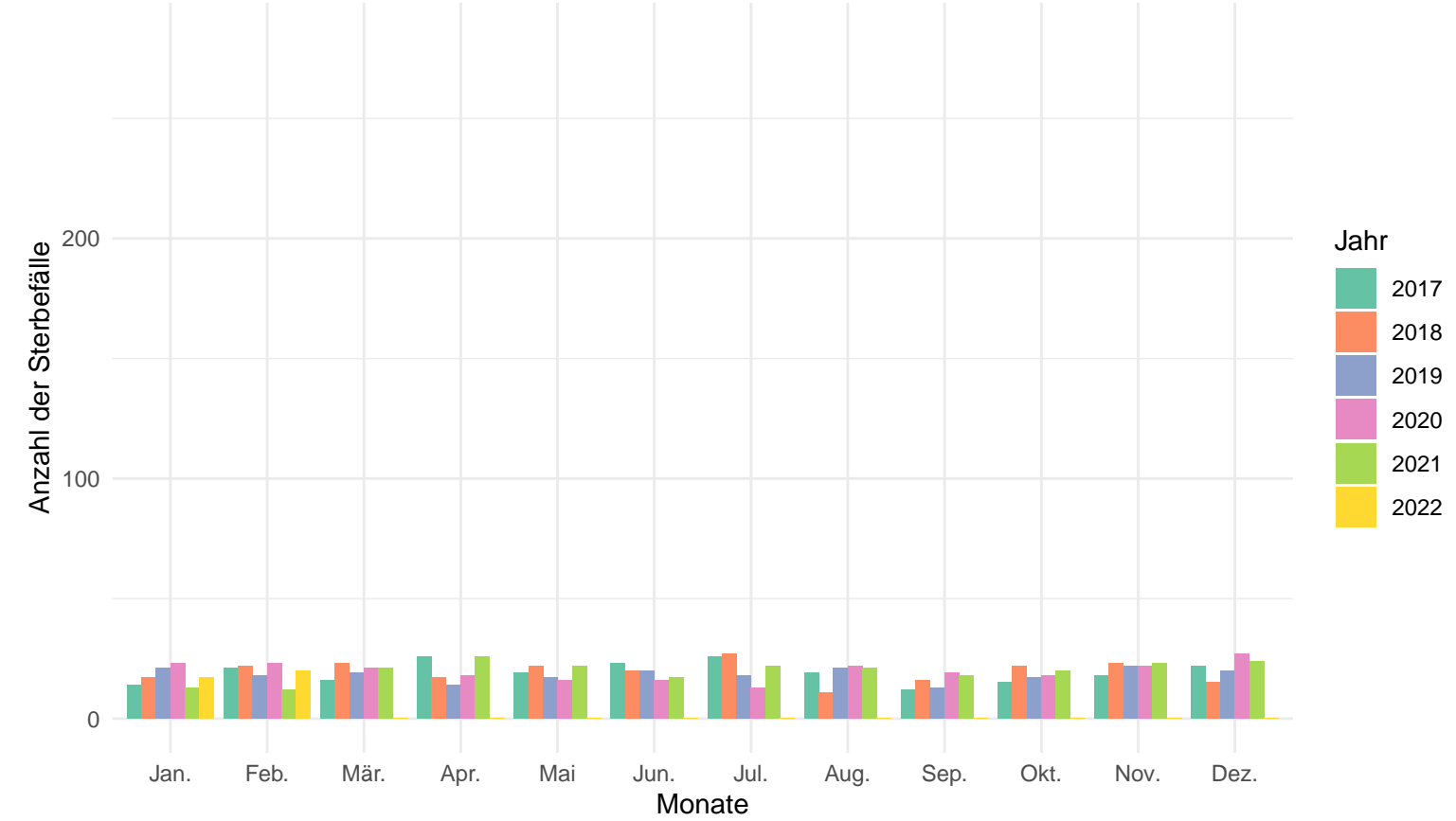
## Anzahl der Sterbefälle pro Jahr und Monat in der Altersgruppe 80+



## Anzahl der Sterbefälle pro Jahr und Monat in der Altersgruppe von 60 – 79

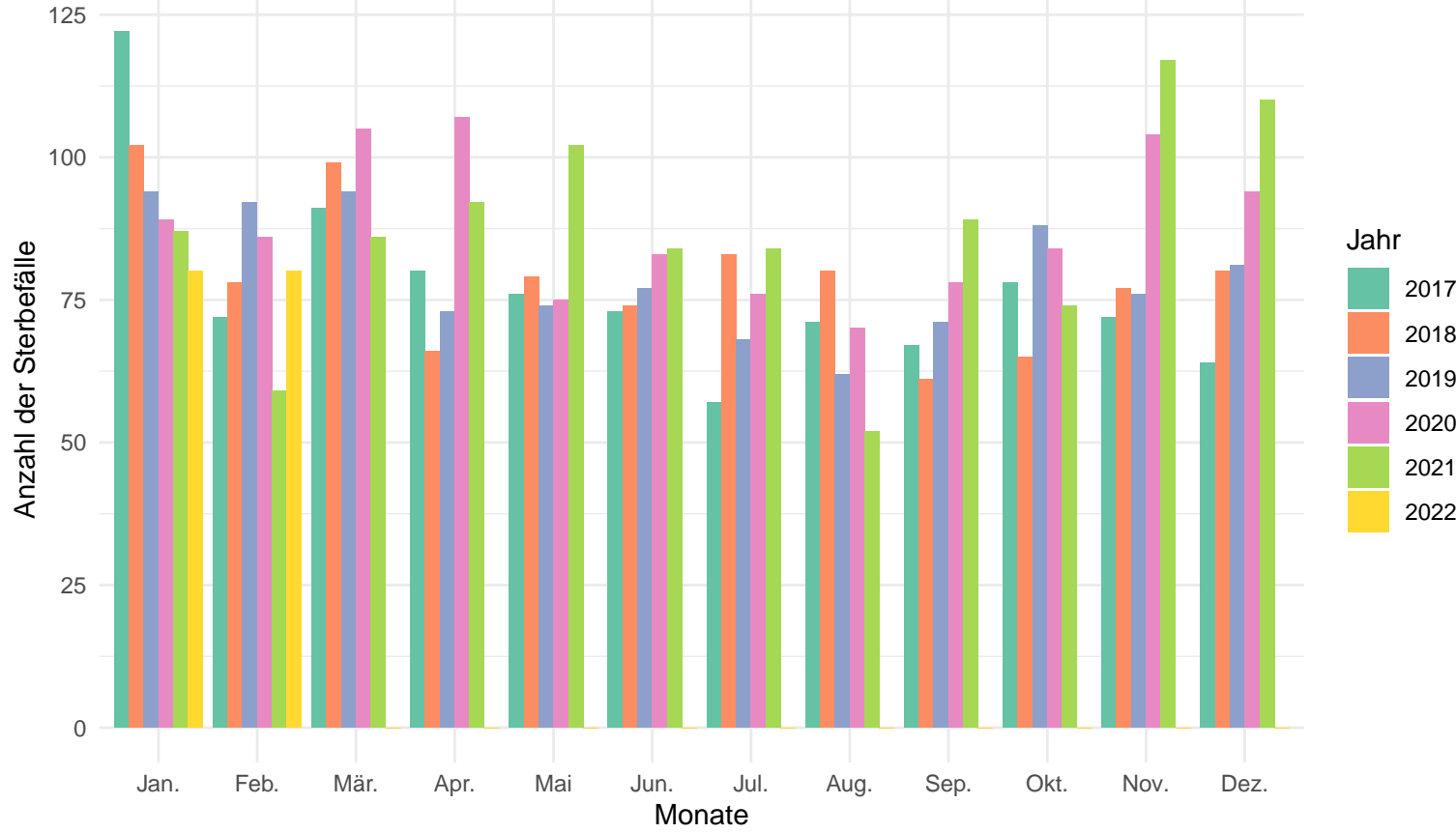


## Anzahl der Sterbefälle pro Jahr und Monat in der Altersgruppe von 0 – 59

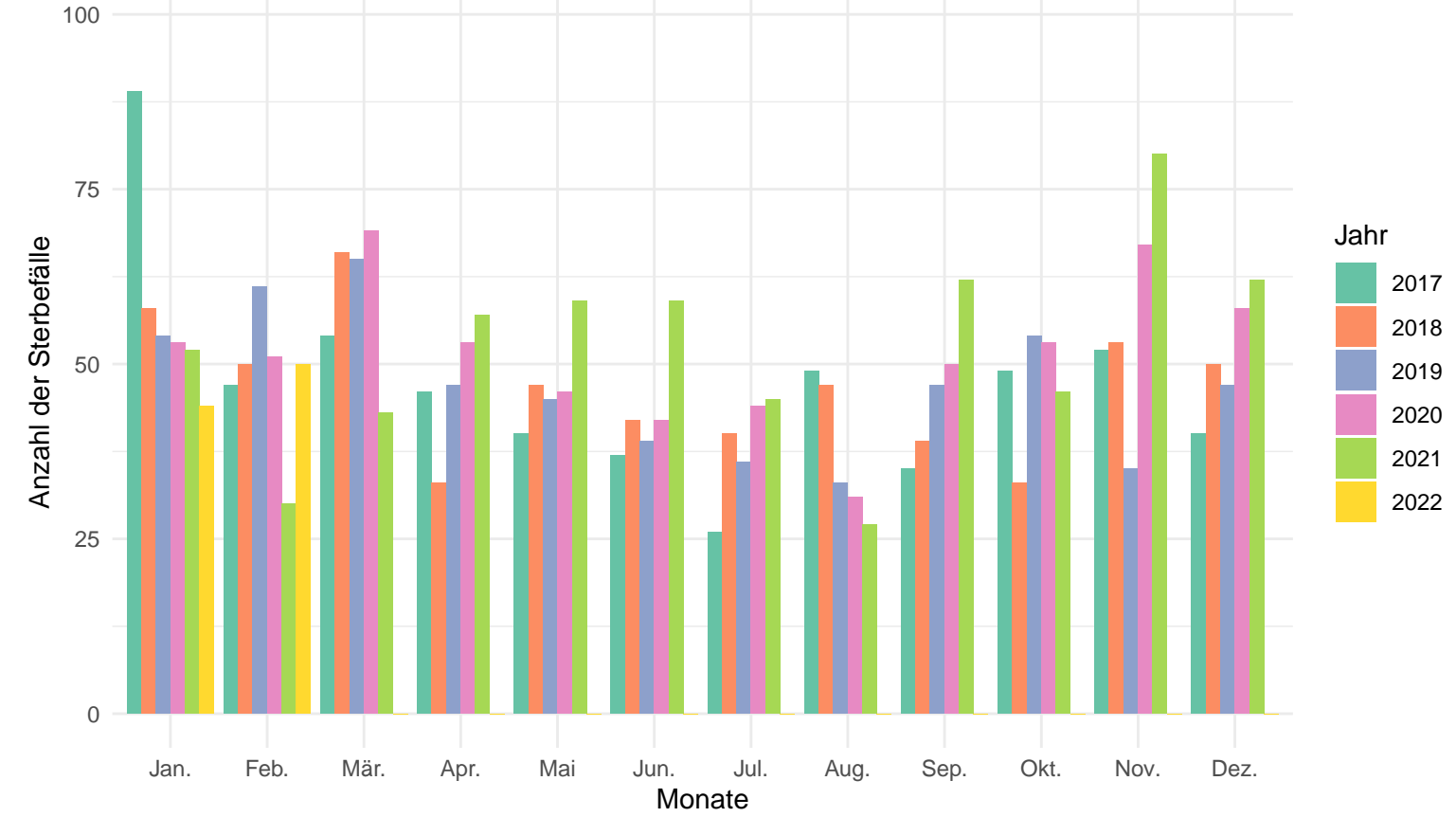


Neuburg-Schrobenhausen

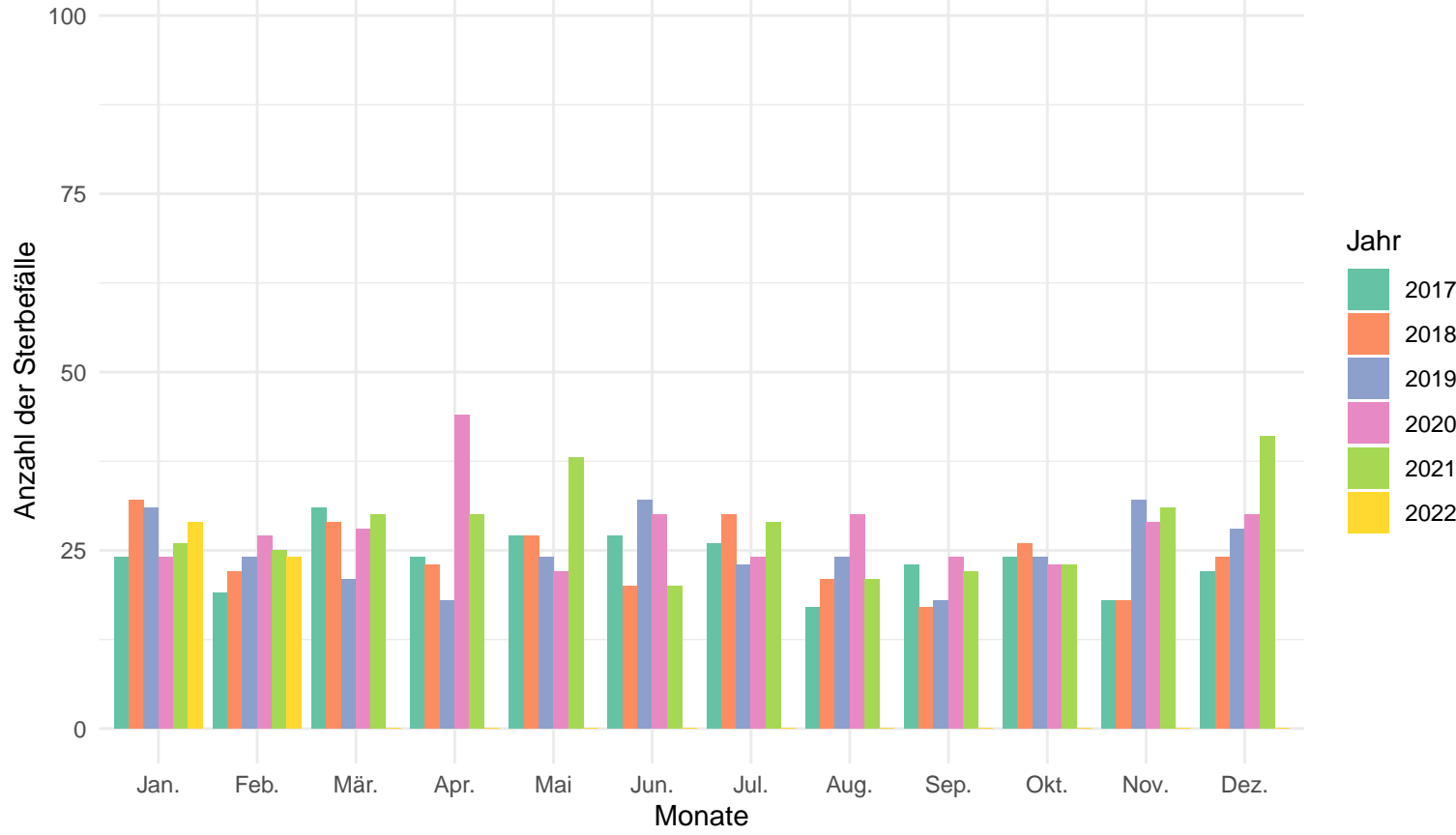
Anzahl der Sterbefälle pro Jahr und Monat



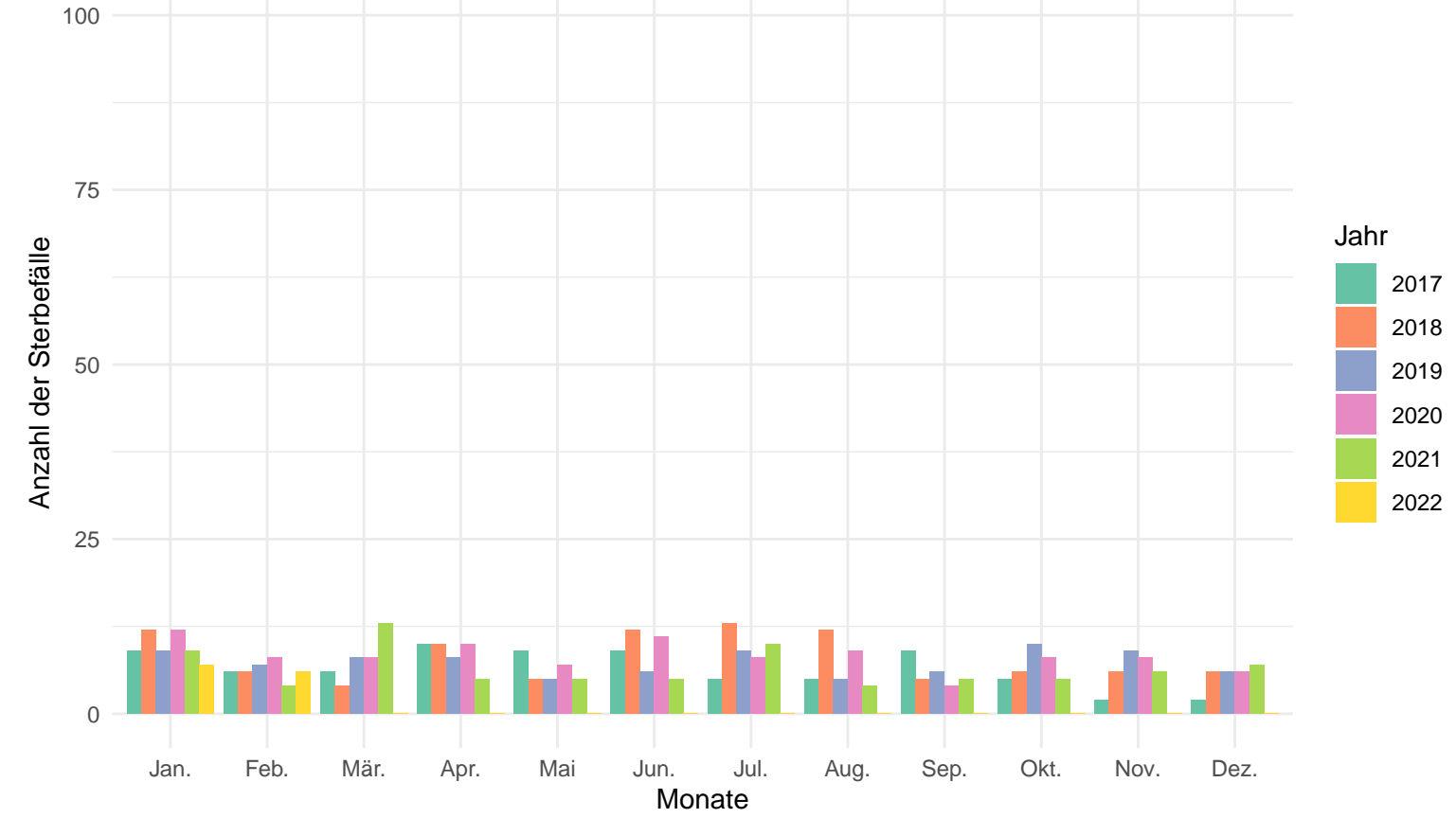
Anzahl der Sterbefälle pro Jahr und Monat in der Altersgruppe 80+



Anzahl der Sterbefälle pro Jahr und Monat in der Altersgruppe von 60 – 79

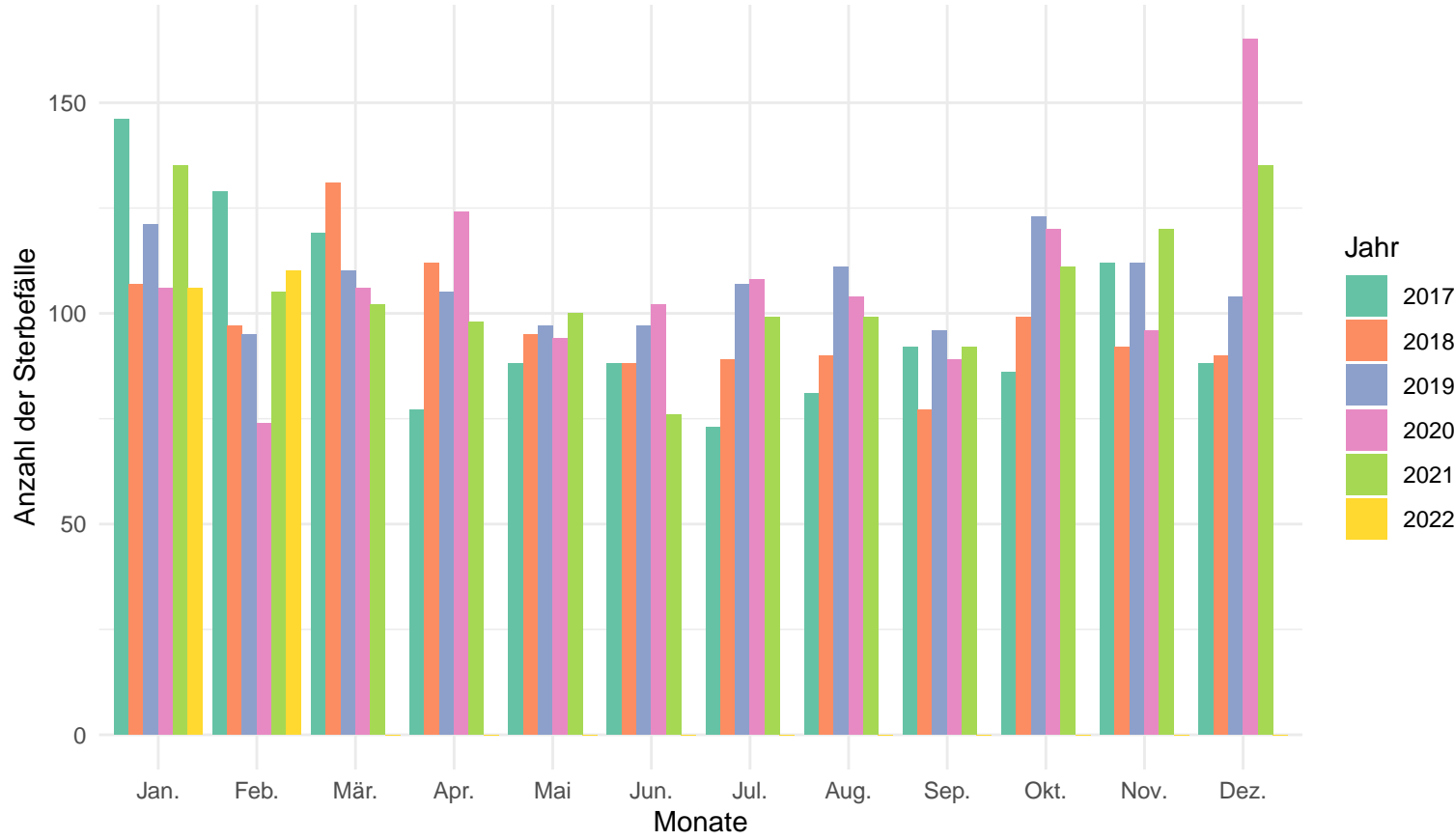


Anzahl der Sterbefälle pro Jahr und Monat in der Altersgruppe von 0 – 59

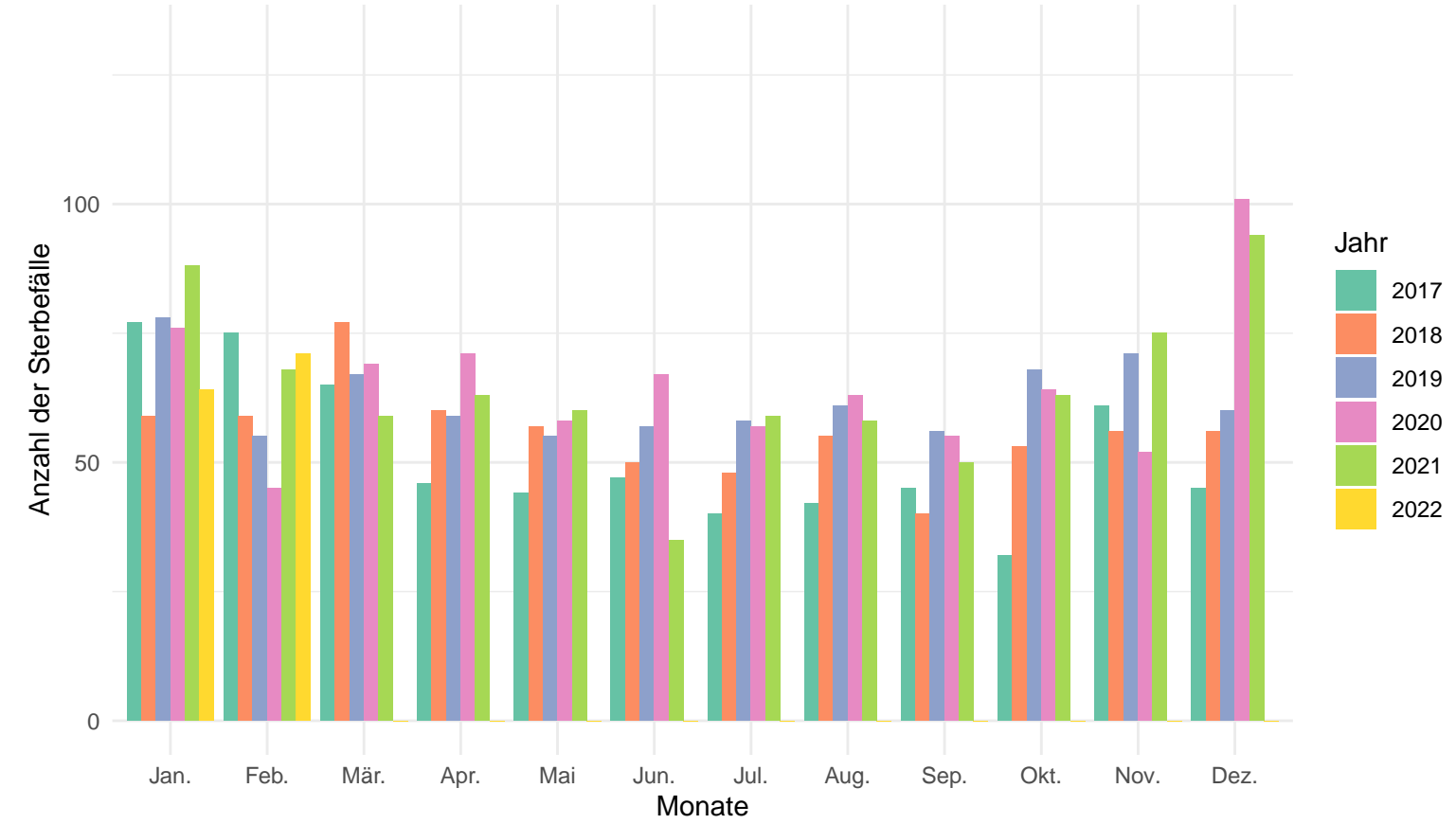


Pfaffenhofen a.d.Ilm

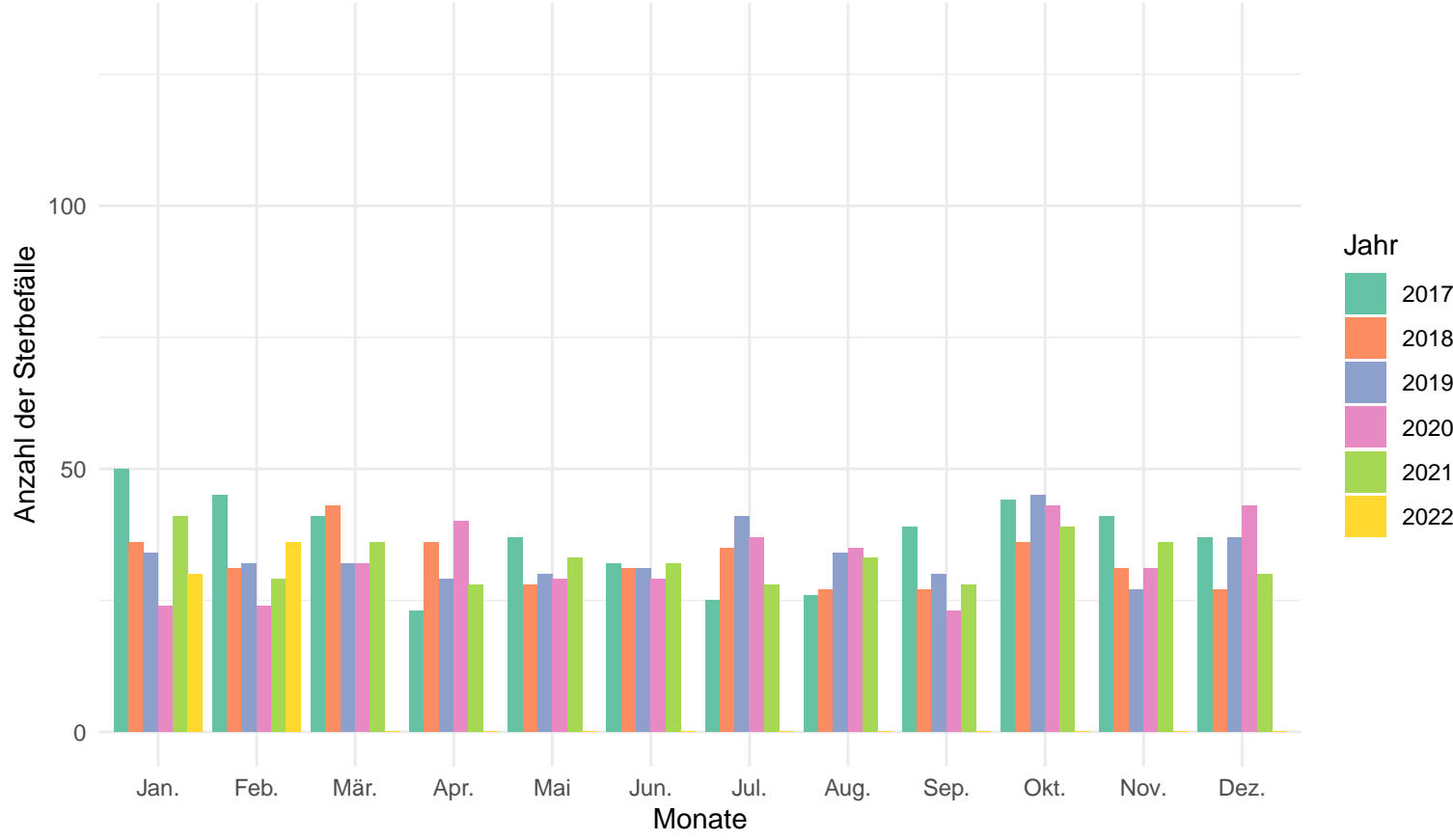
Anzahl der Sterbefälle pro Jahr und Monat



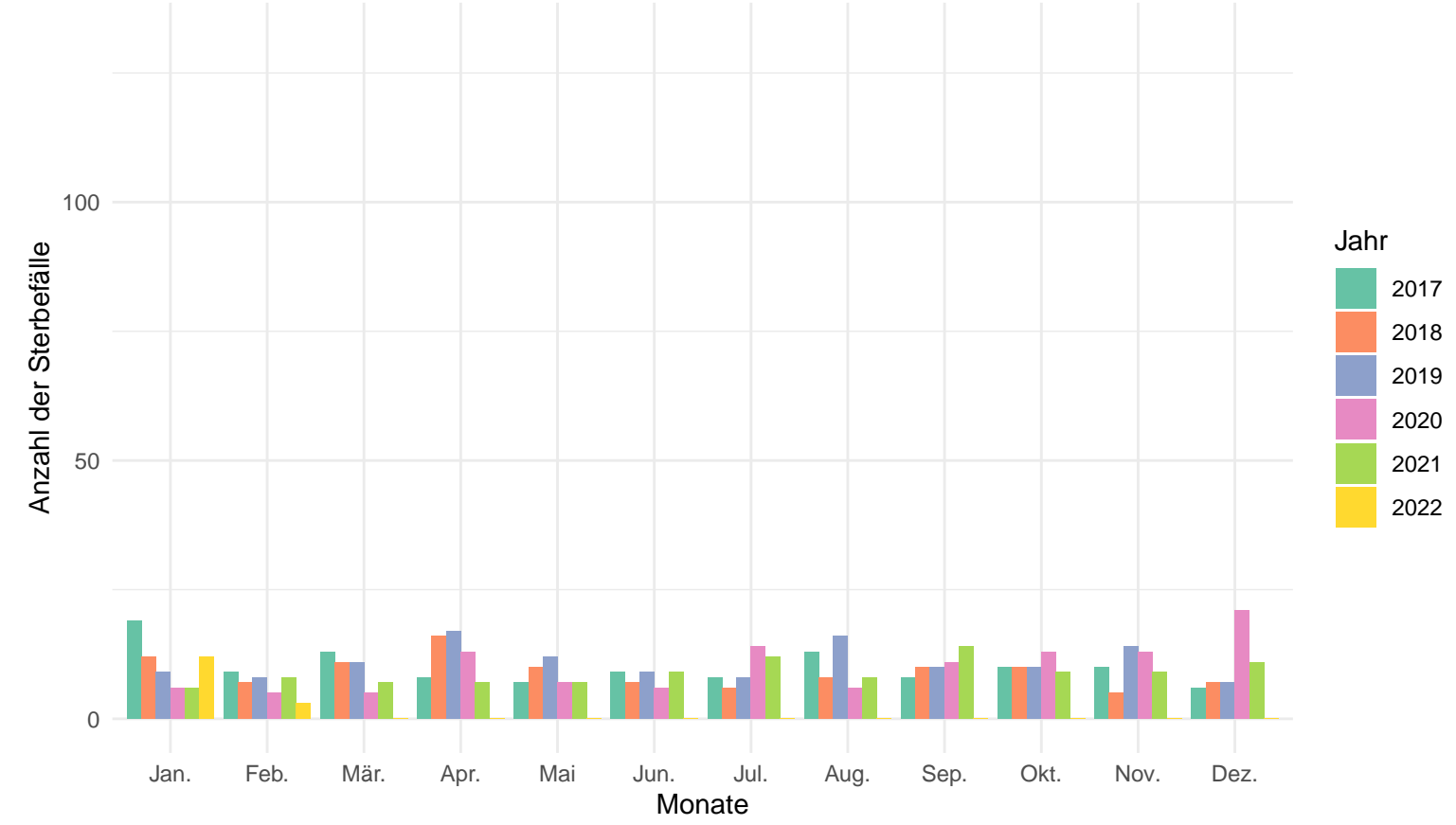
Anzahl der Sterbefälle pro Jahr und Monat in der Altersgruppe 80+



Anzahl der Sterbefälle pro Jahr und Monat in der Altersgruppe von 60 – 79

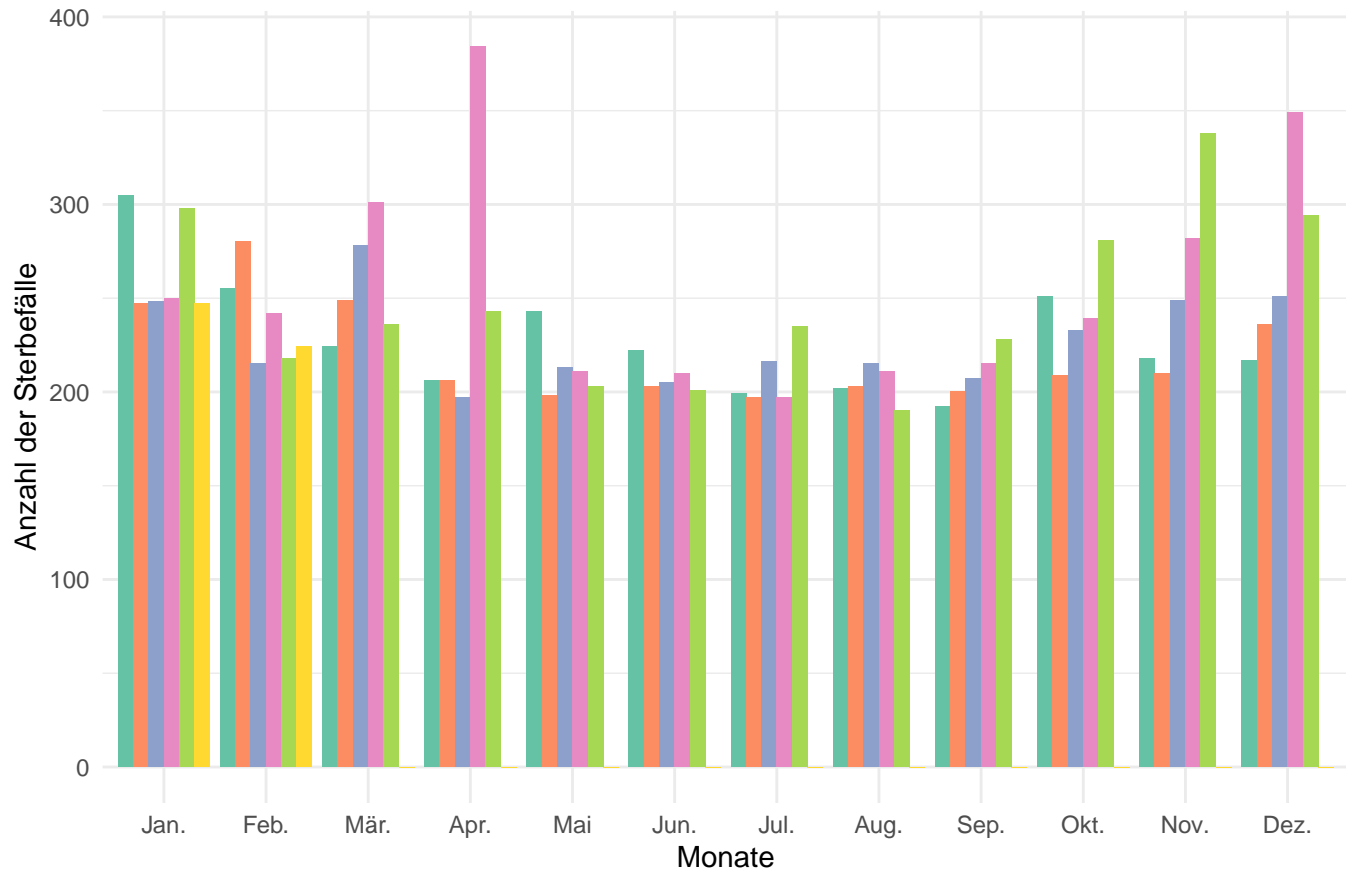


Anzahl der Sterbefälle pro Jahr und Monat in der Altersgruppe von 0 – 59

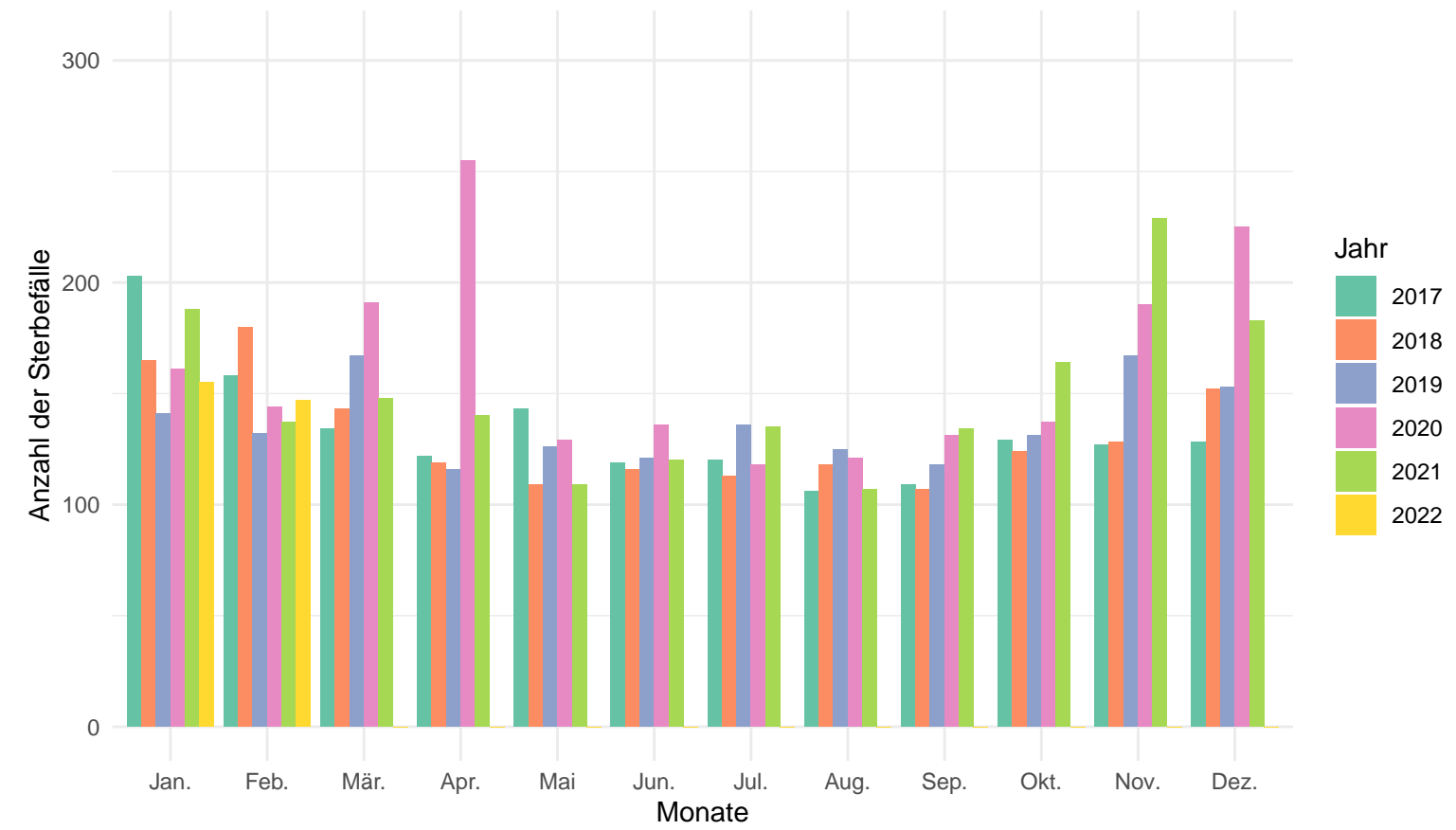


# Rosenheim

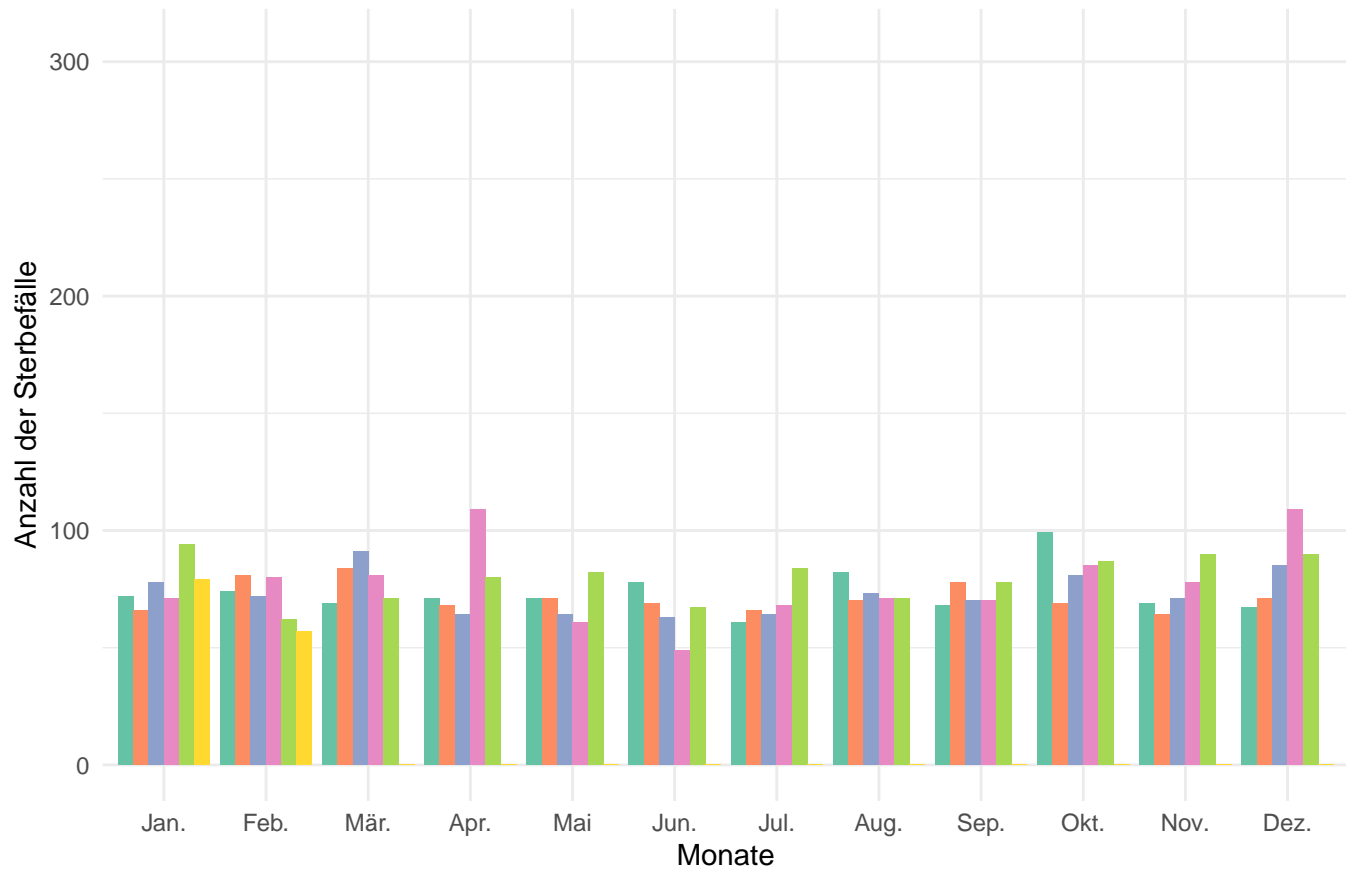
## Anzahl der Sterbefälle pro Jahr und Monat



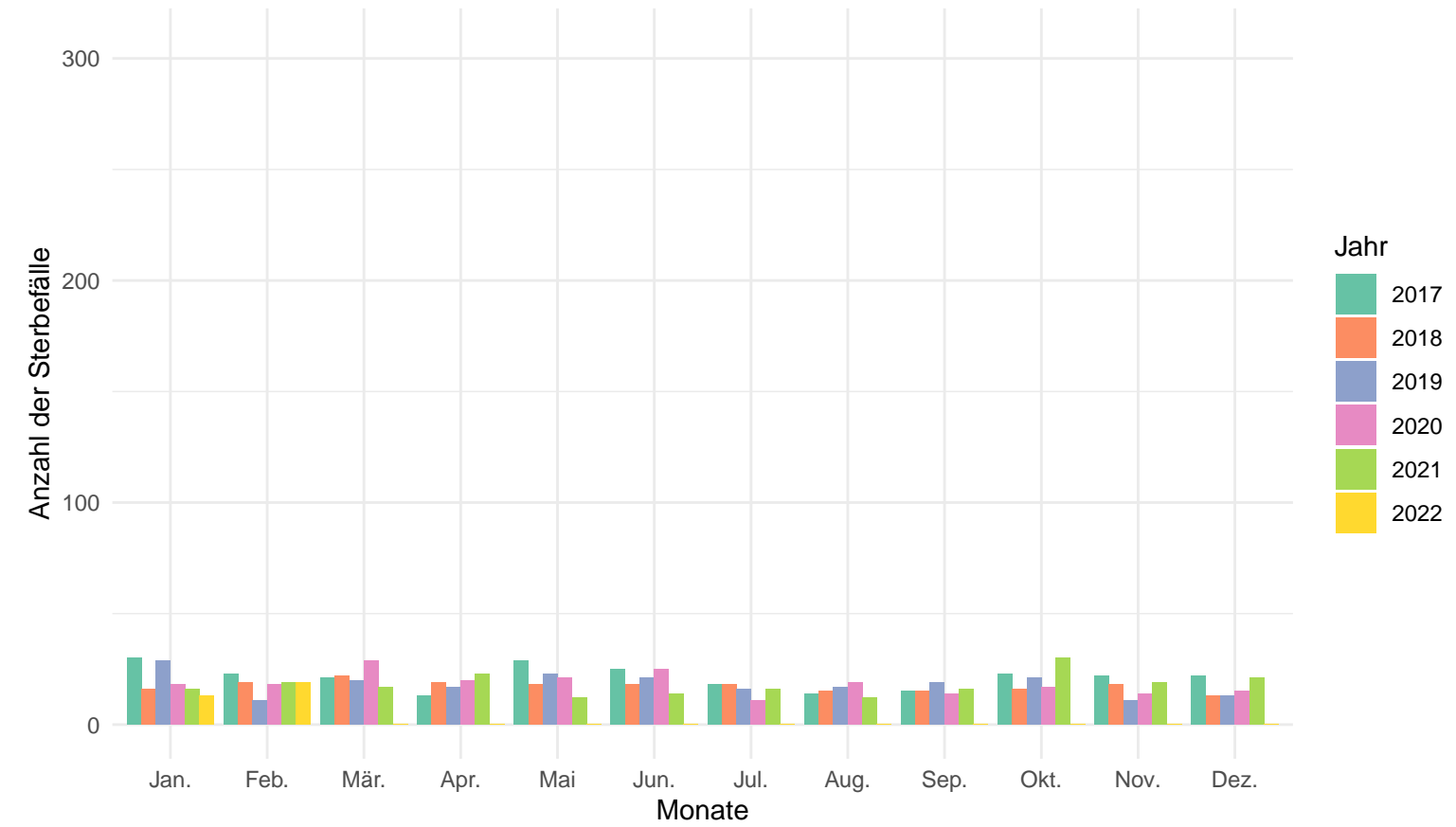
## Anzahl der Sterbefälle pro Jahr und Monat in der Altersgruppe 80+



## Anzahl der Sterbefälle pro Jahr und Monat in der Altersgruppe von 60 – 79

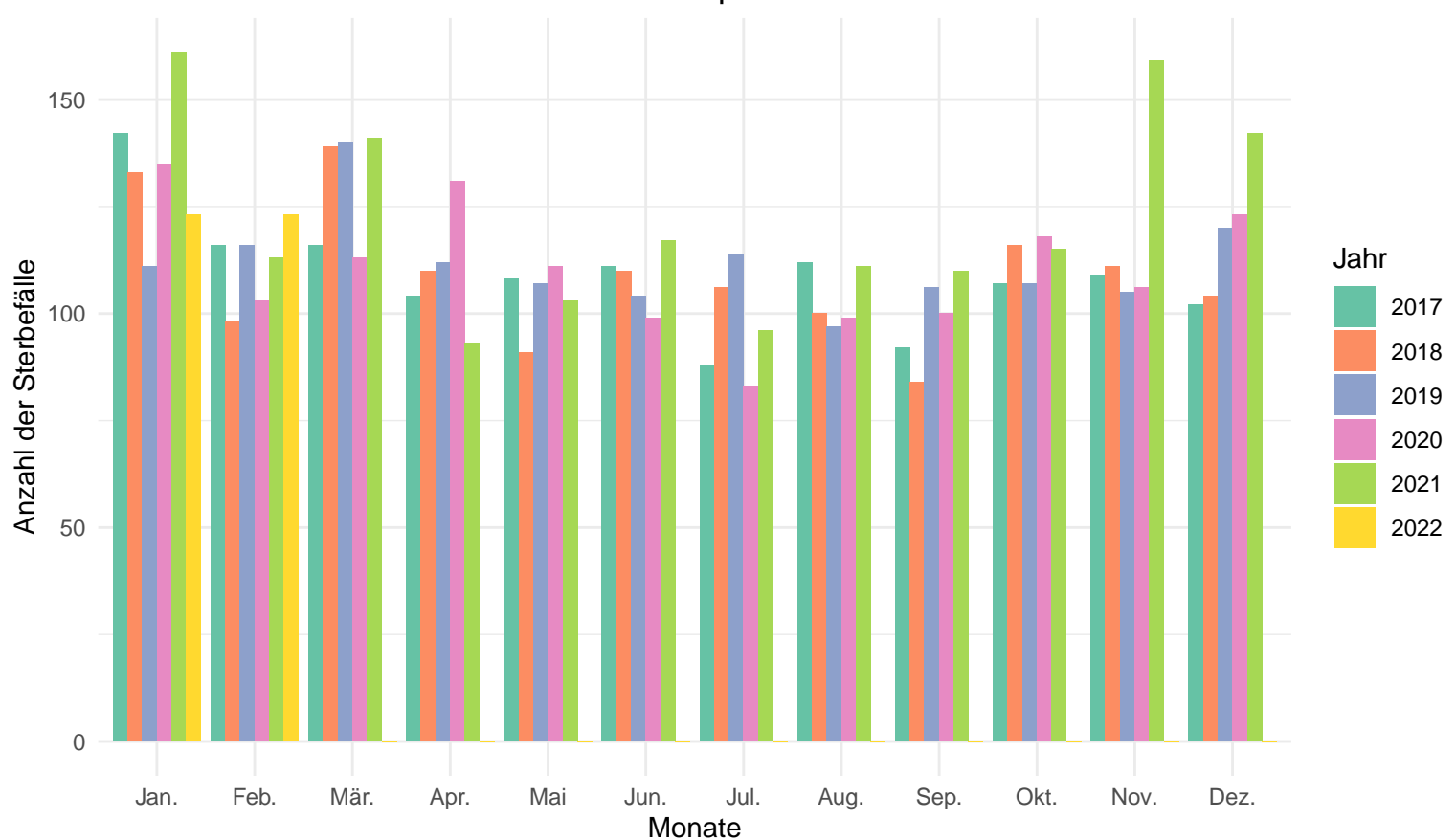


## Anzahl der Sterbefälle pro Jahr und Monat in der Altersgruppe von 0 – 59

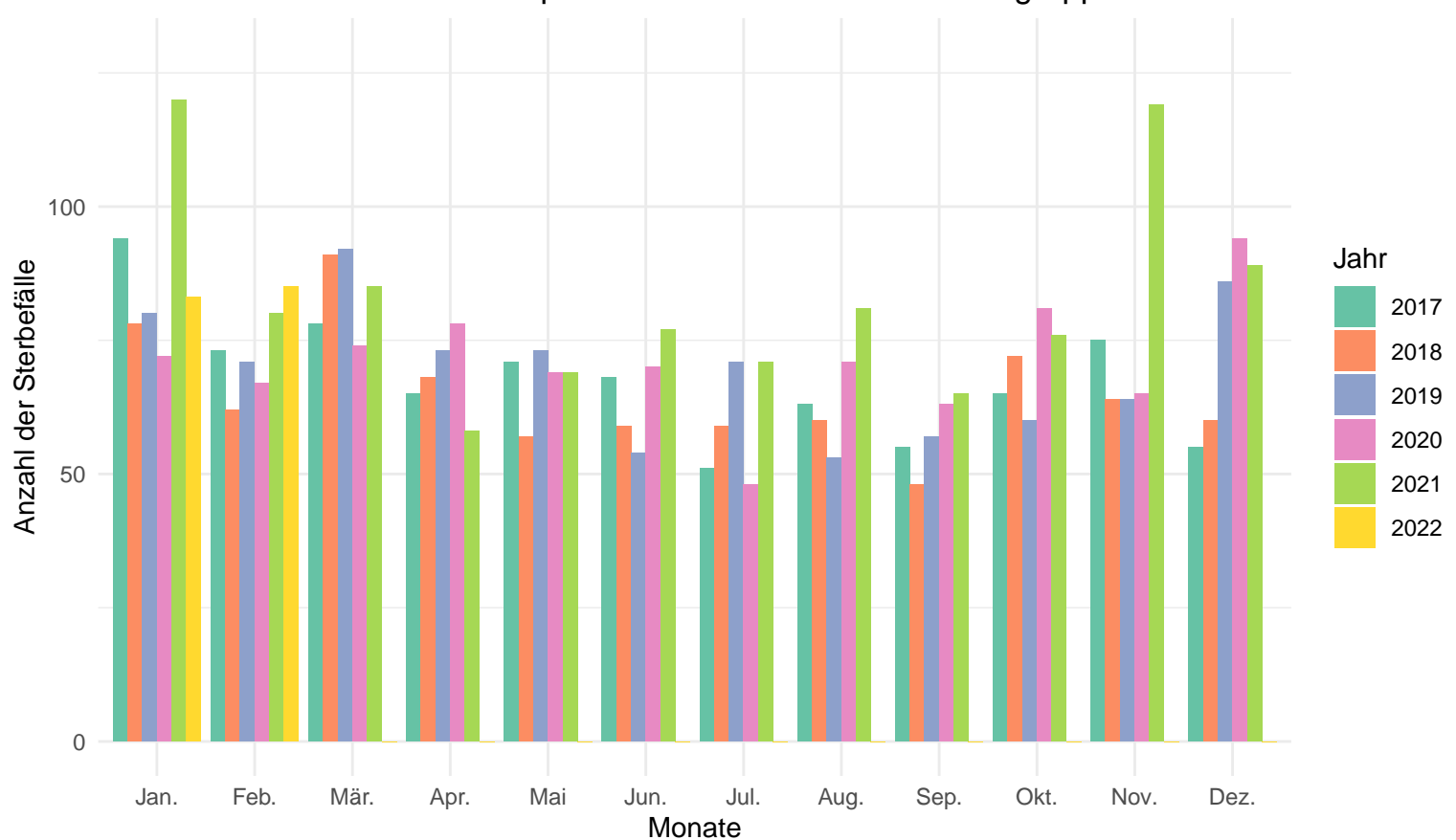


Starnberg

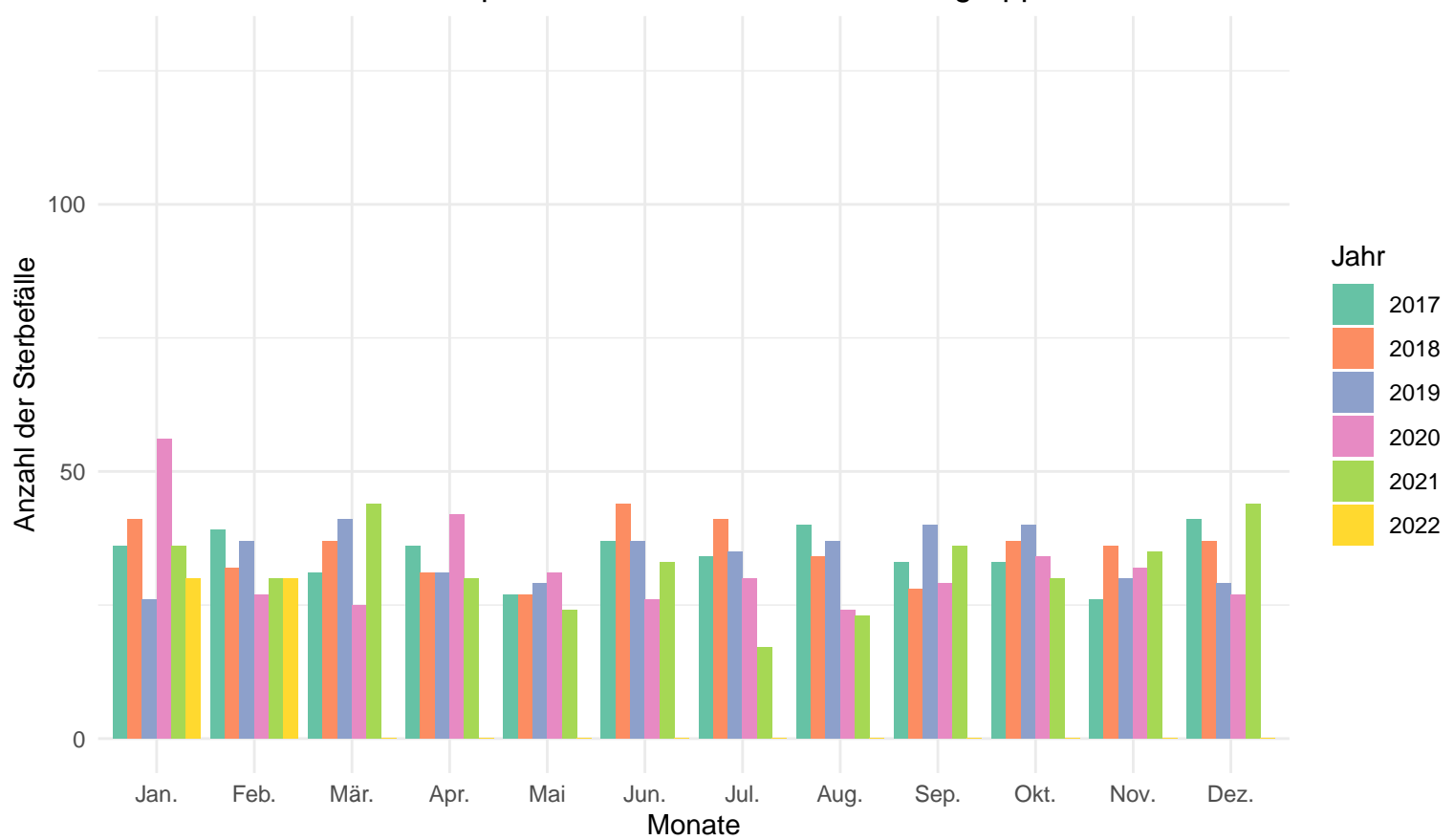
Anzahl der Sterbefälle pro Jahr und Monat



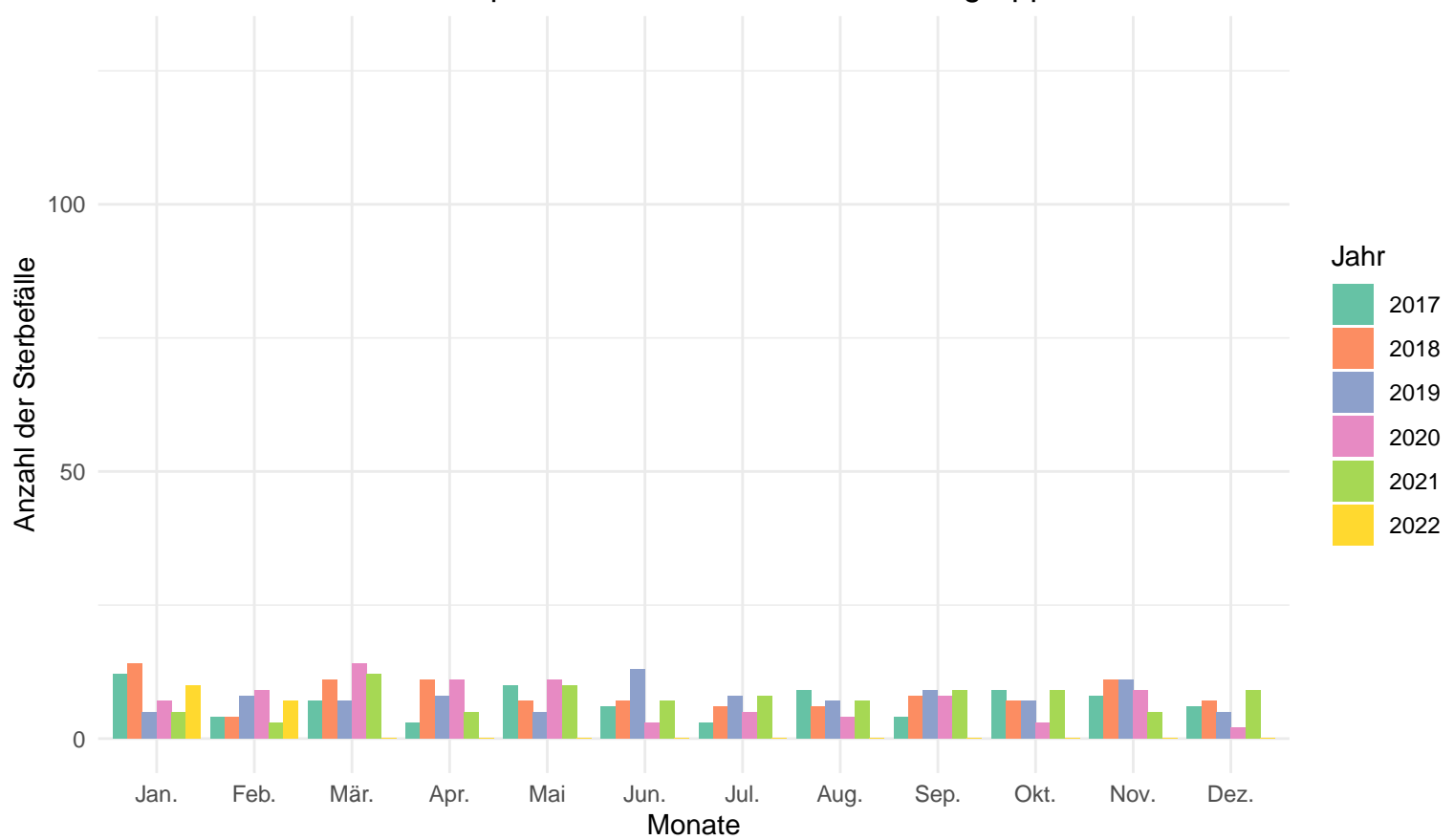
Anzahl der Sterbefälle pro Jahr und Monat in der Altersgruppe 80+



Anzahl der Sterbefälle pro Jahr und Monat in der Altersgruppe von 60 – 79



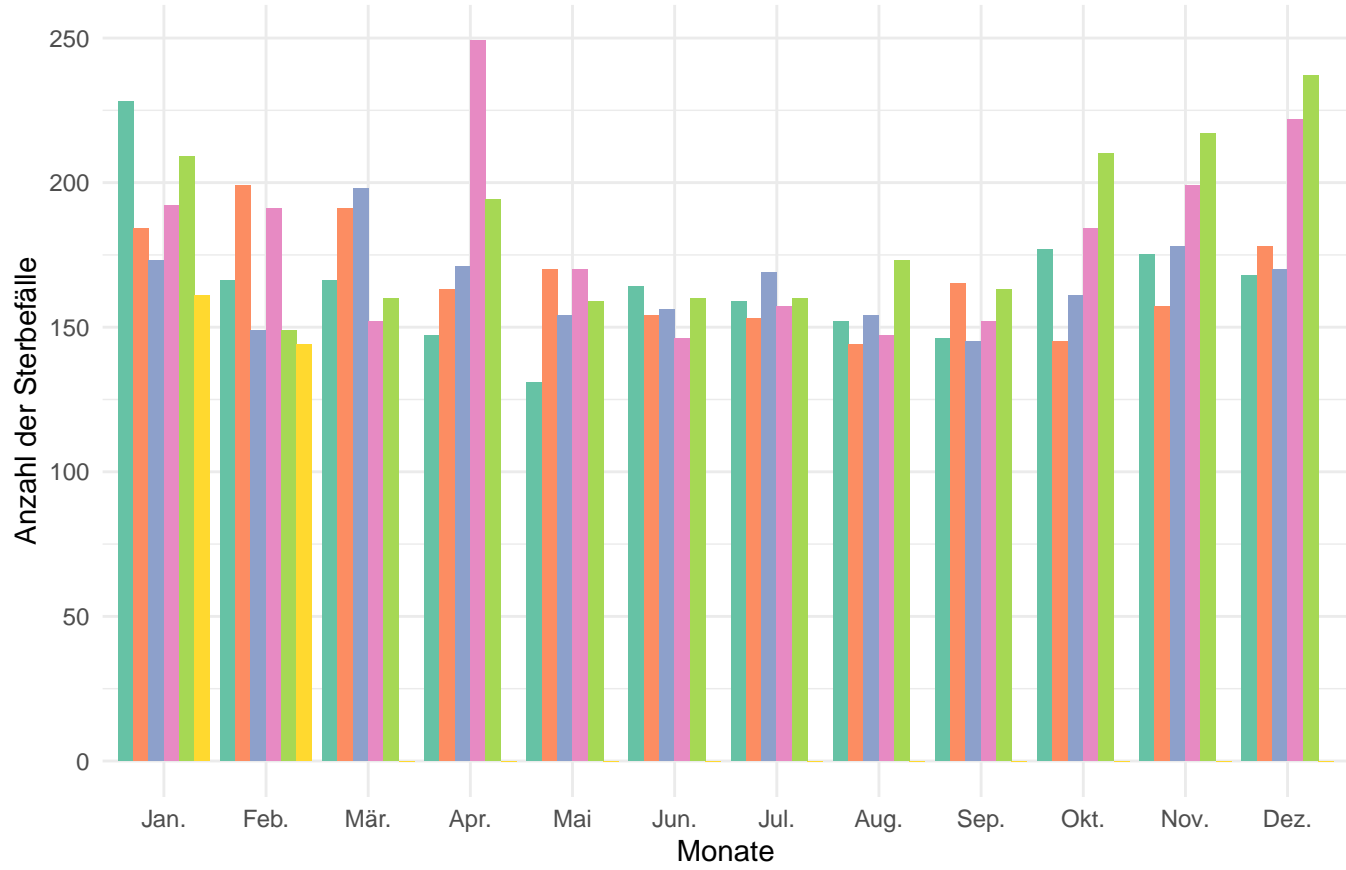
Anzahl der Sterbefälle pro Jahr und Monat in der Altersgruppe von 0 – 59



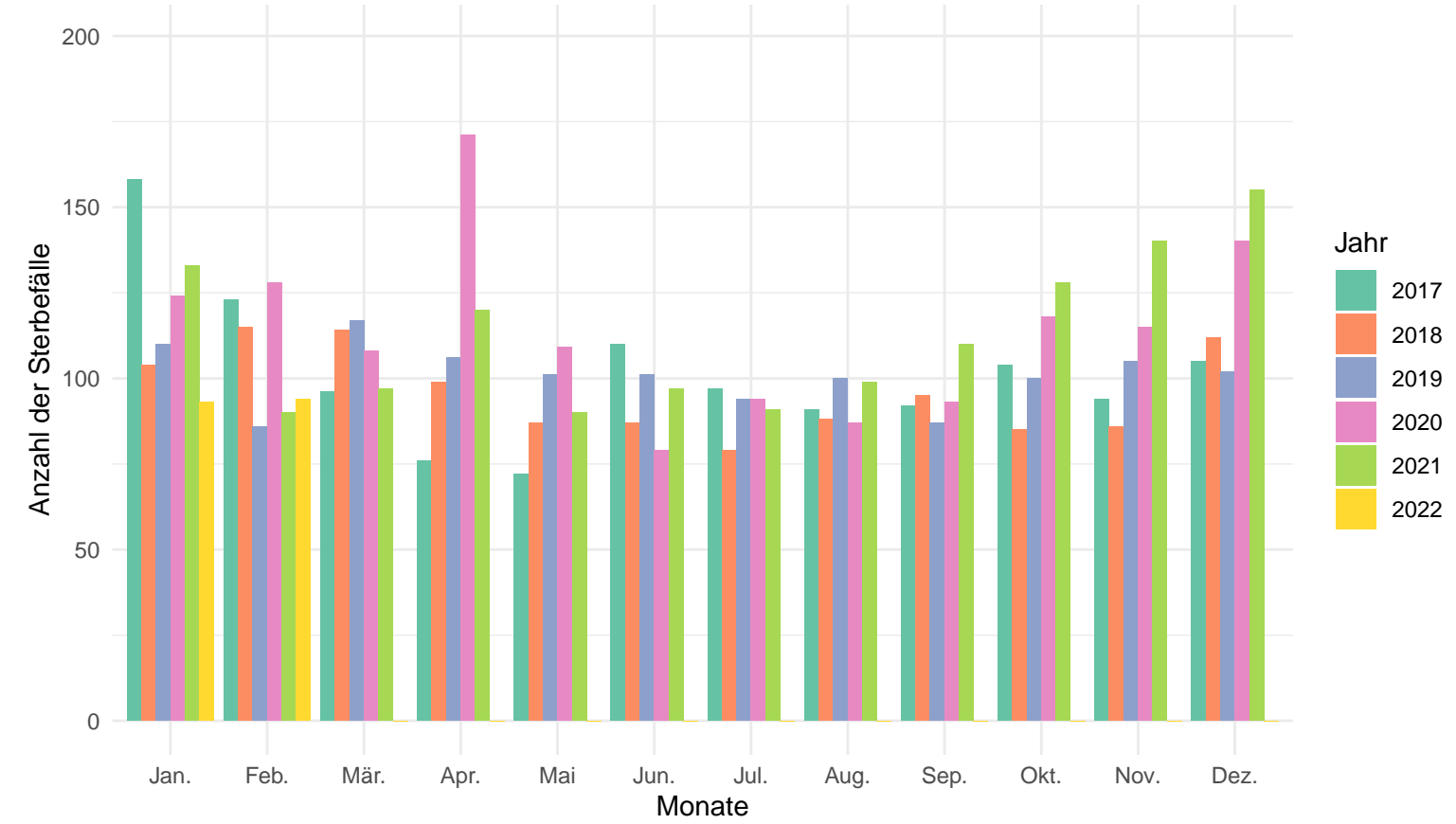


Traunstein

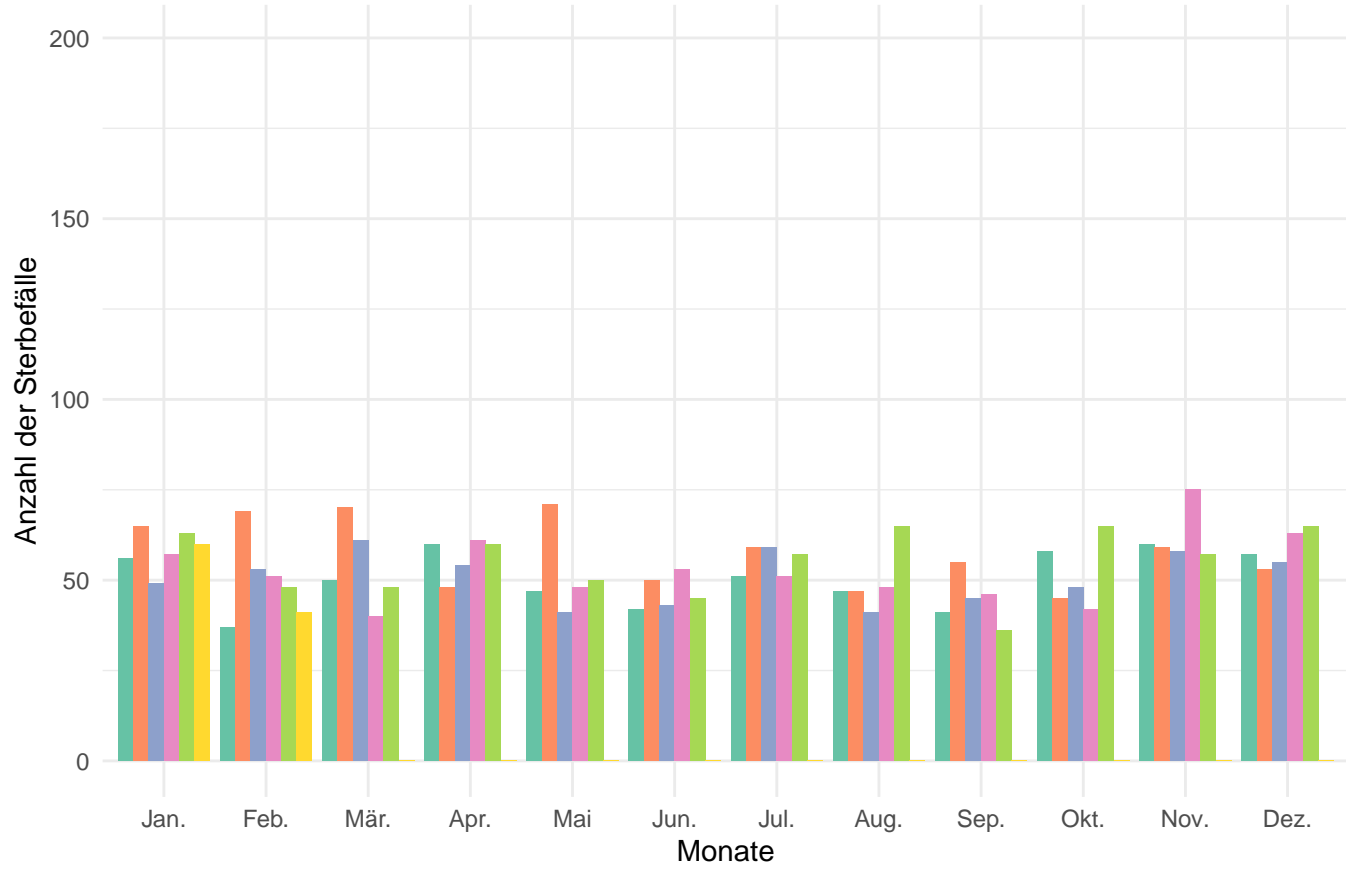
Anzahl der Sterbefälle pro Jahr und Monat



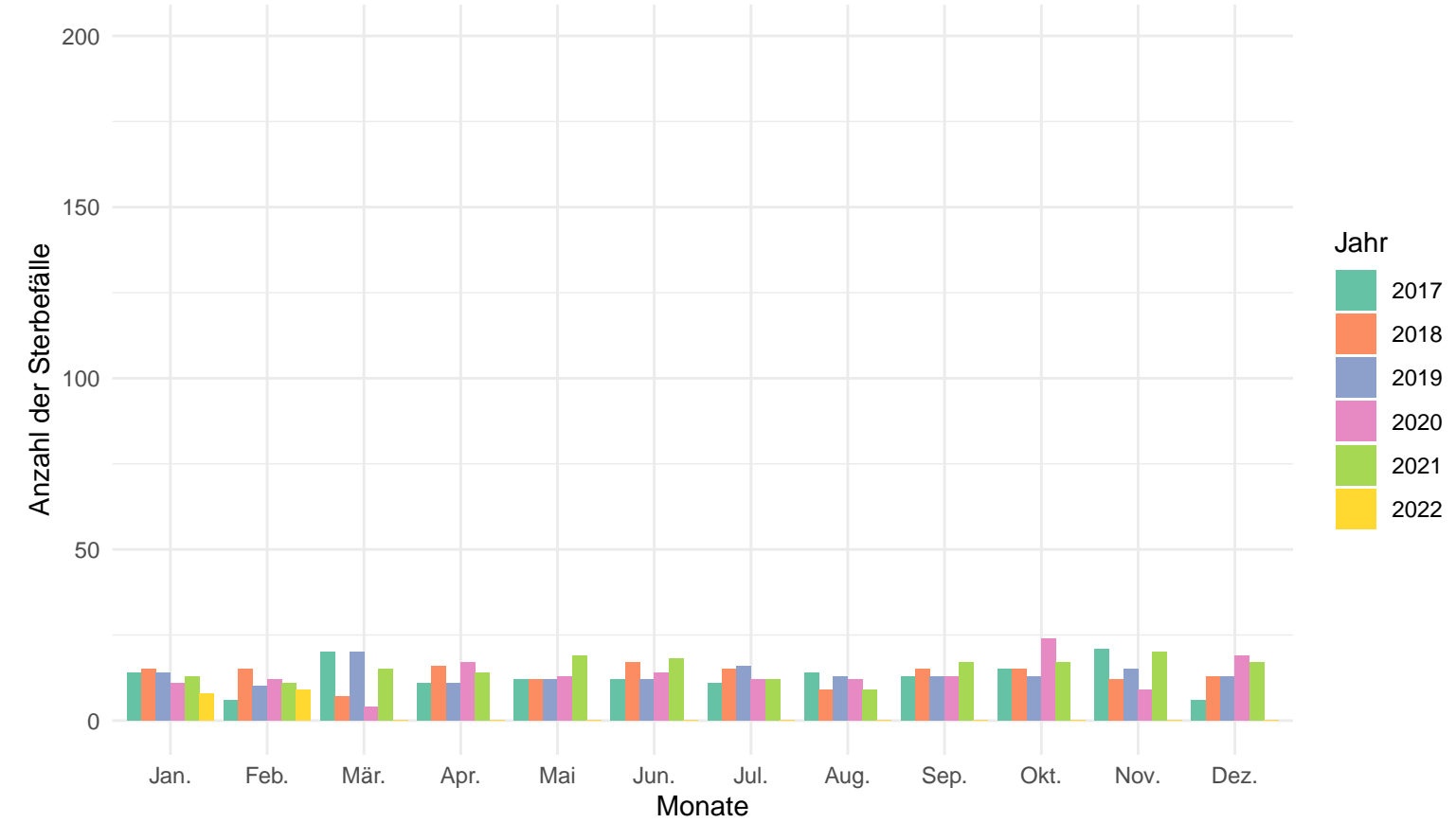
Anzahl der Sterbefälle pro Jahr und Monat in der Altersgruppe 80+



Anzahl der Sterbefälle pro Jahr und Monat in der Altersgruppe von 60 – 79

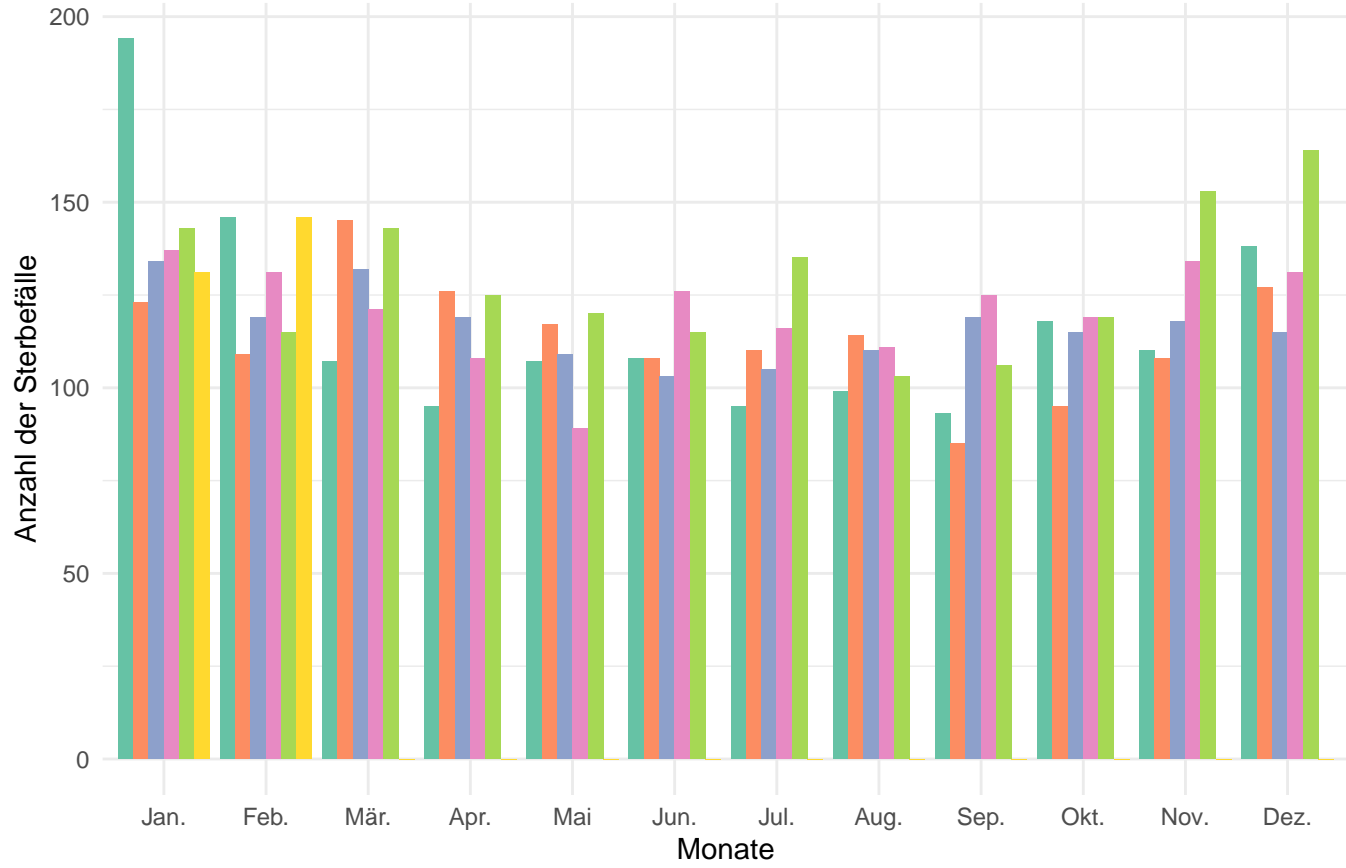


Anzahl der Sterbefälle pro Jahr und Monat in der Altersgruppe von 0 – 59

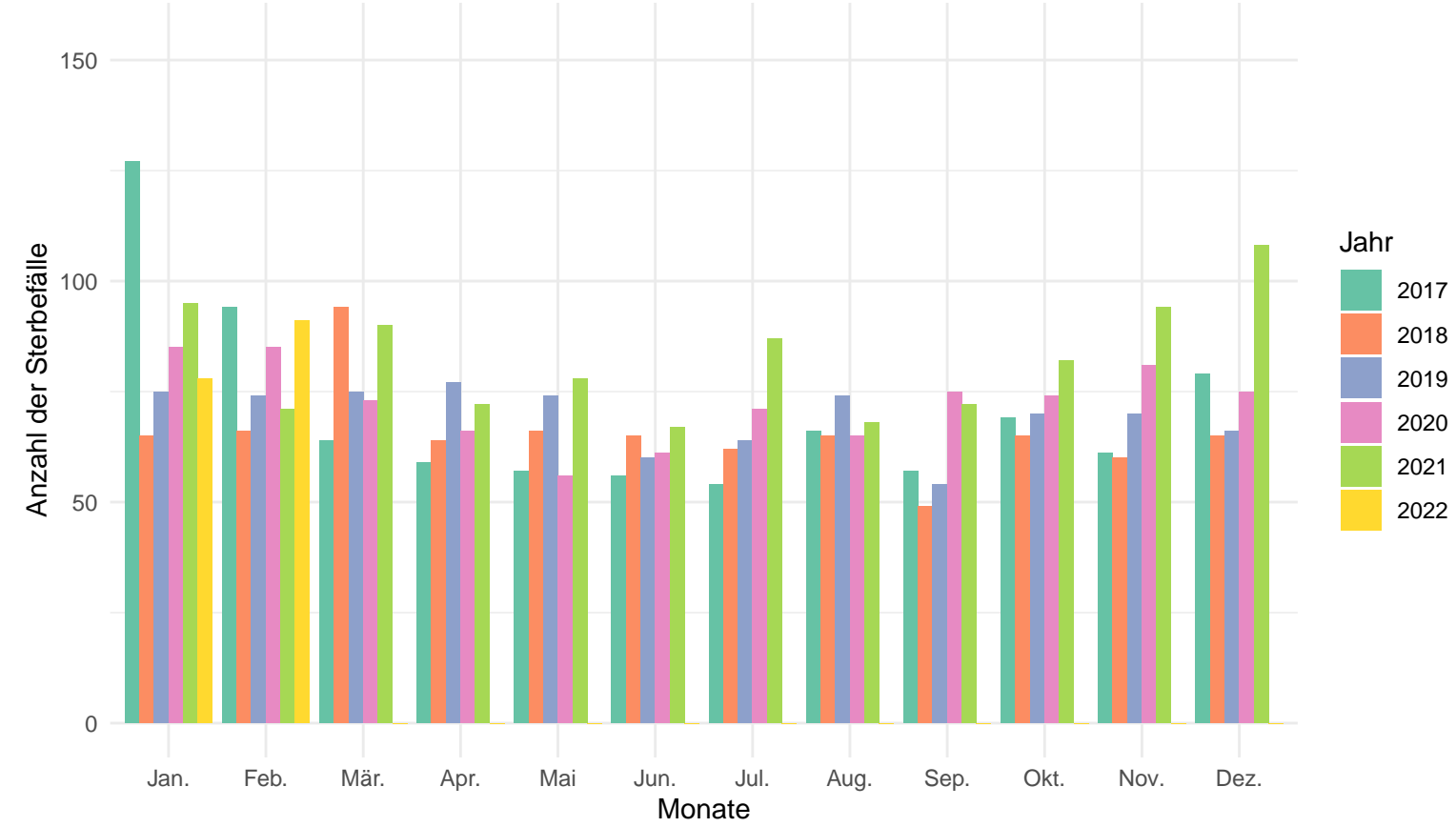


Weilheim-Schongau

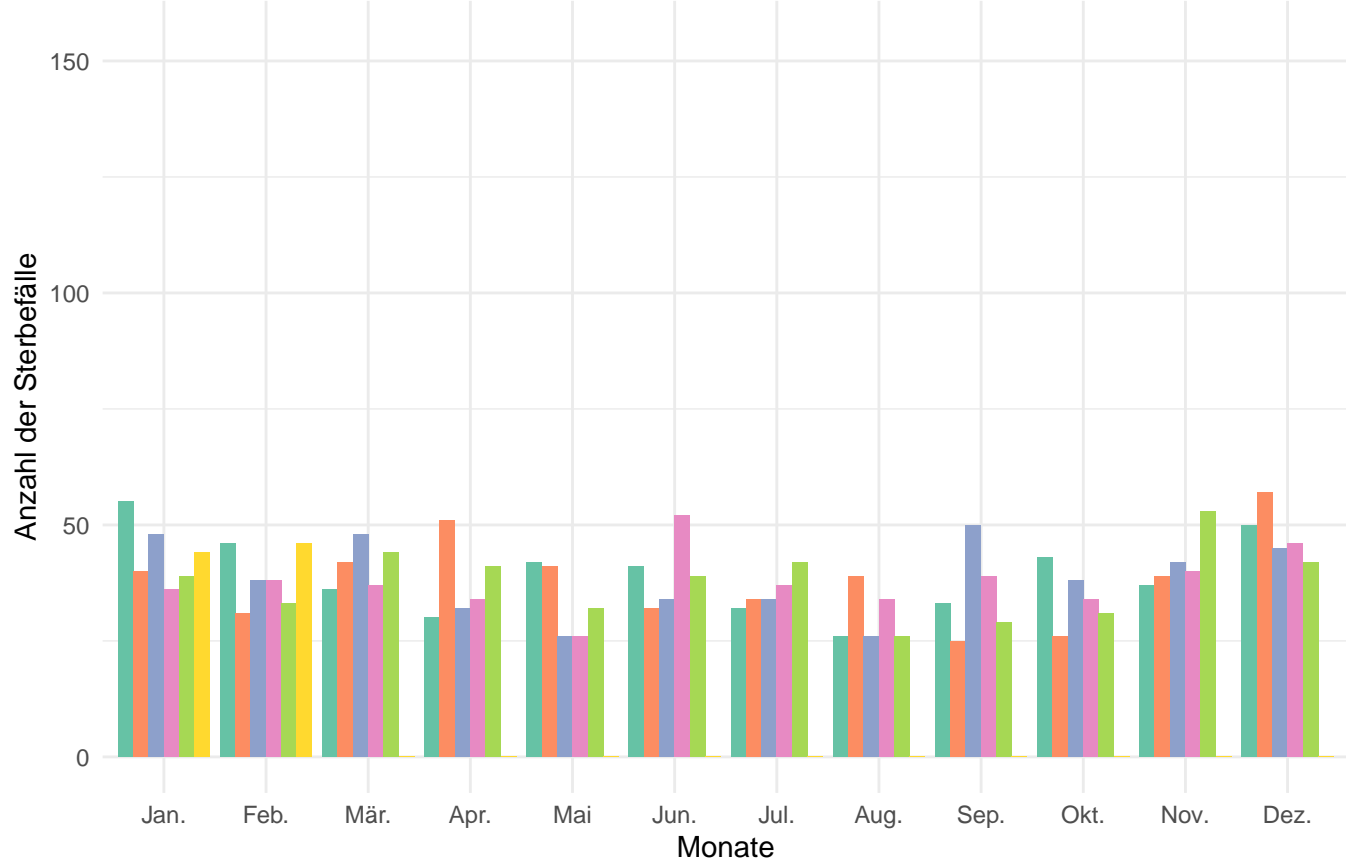
Anzahl der Sterbefälle pro Jahr und Monat



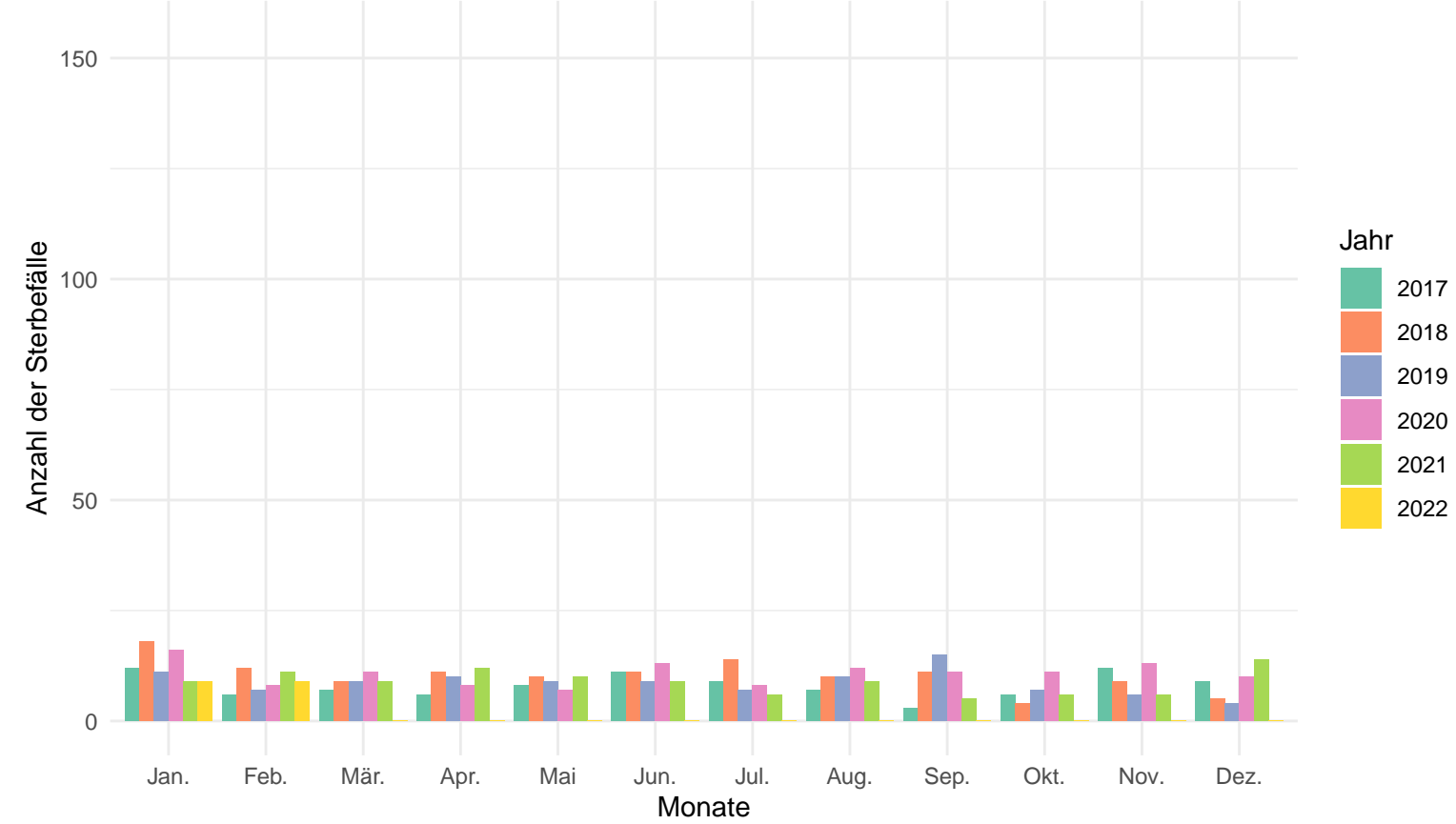
Anzahl der Sterbefälle pro Jahr und Monat in der Altersgruppe 80+



Anzahl der Sterbefälle pro Jahr und Monat in der Altersgruppe von 60 – 79

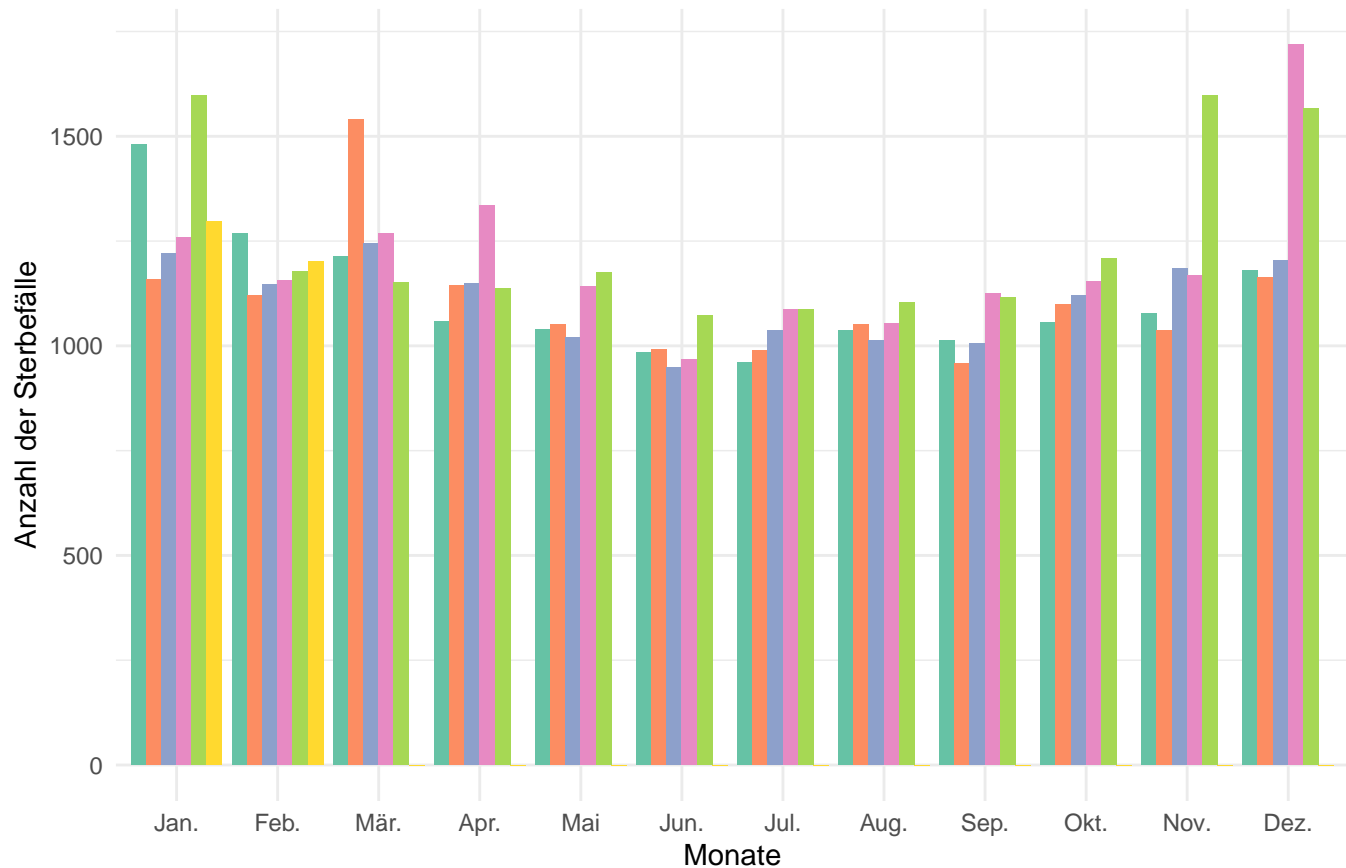


Anzahl der Sterbefälle pro Jahr und Monat in der Altersgruppe von 0 – 59

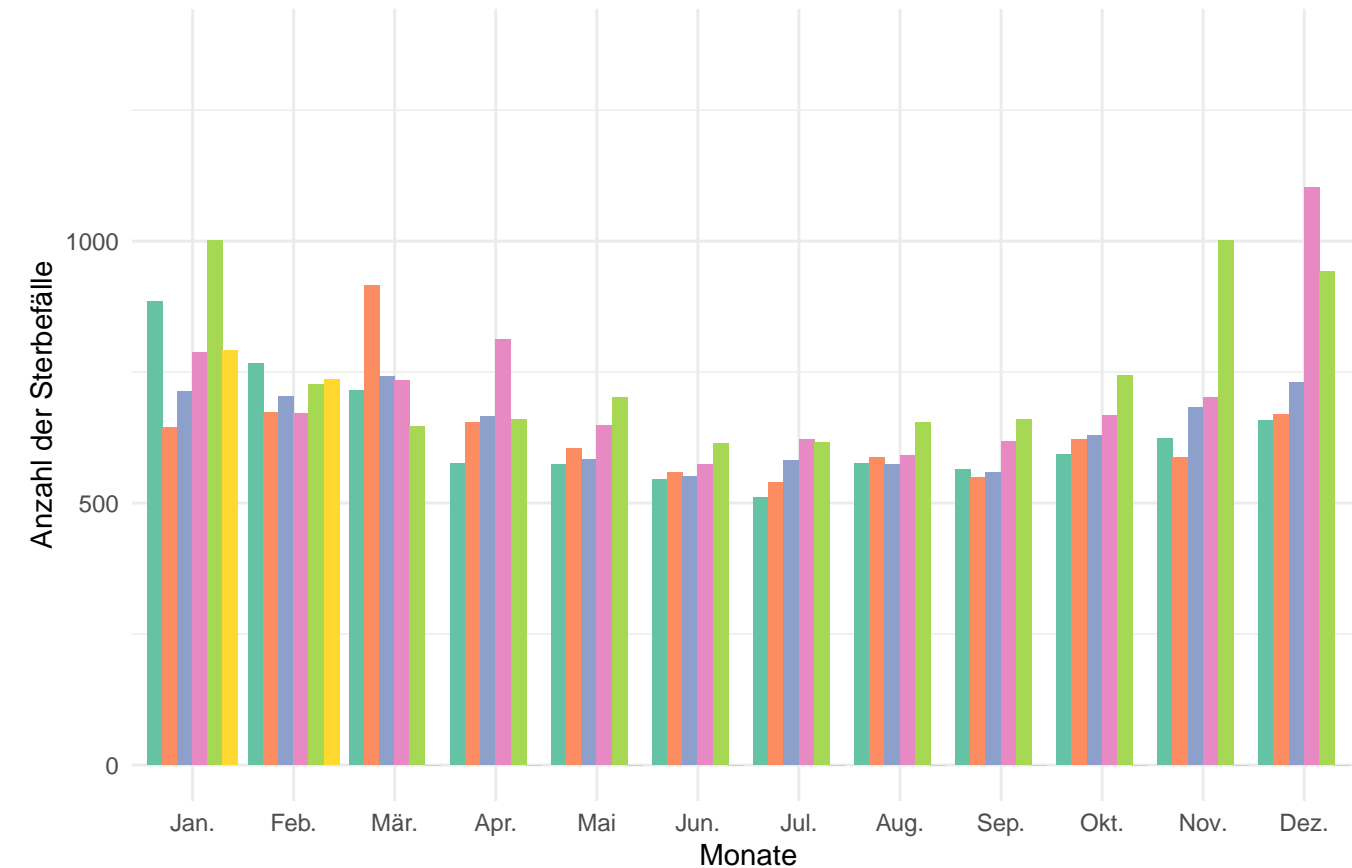


# Niederbayern

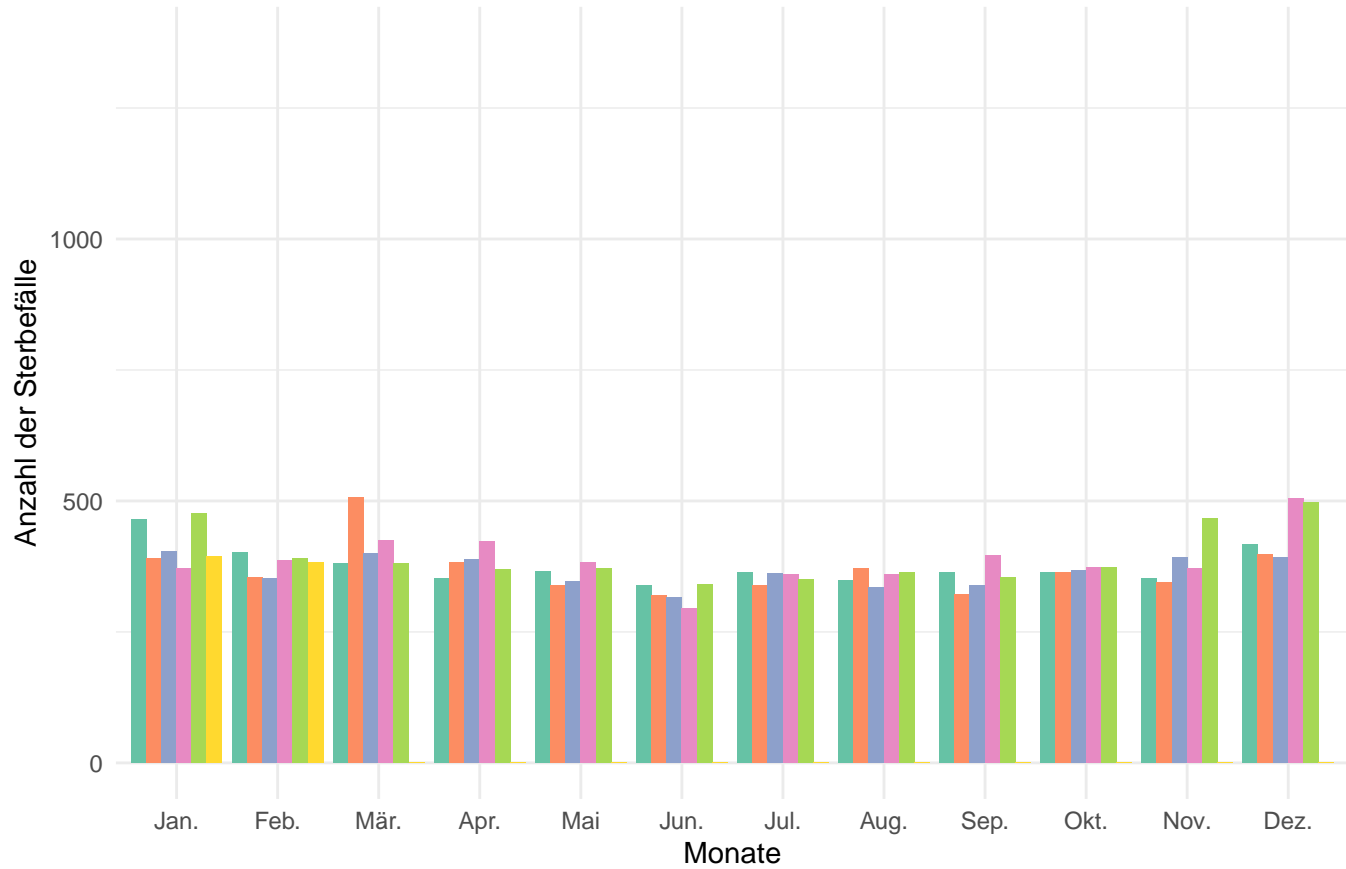
## Anzahl der Sterbefälle pro Jahr und Monat



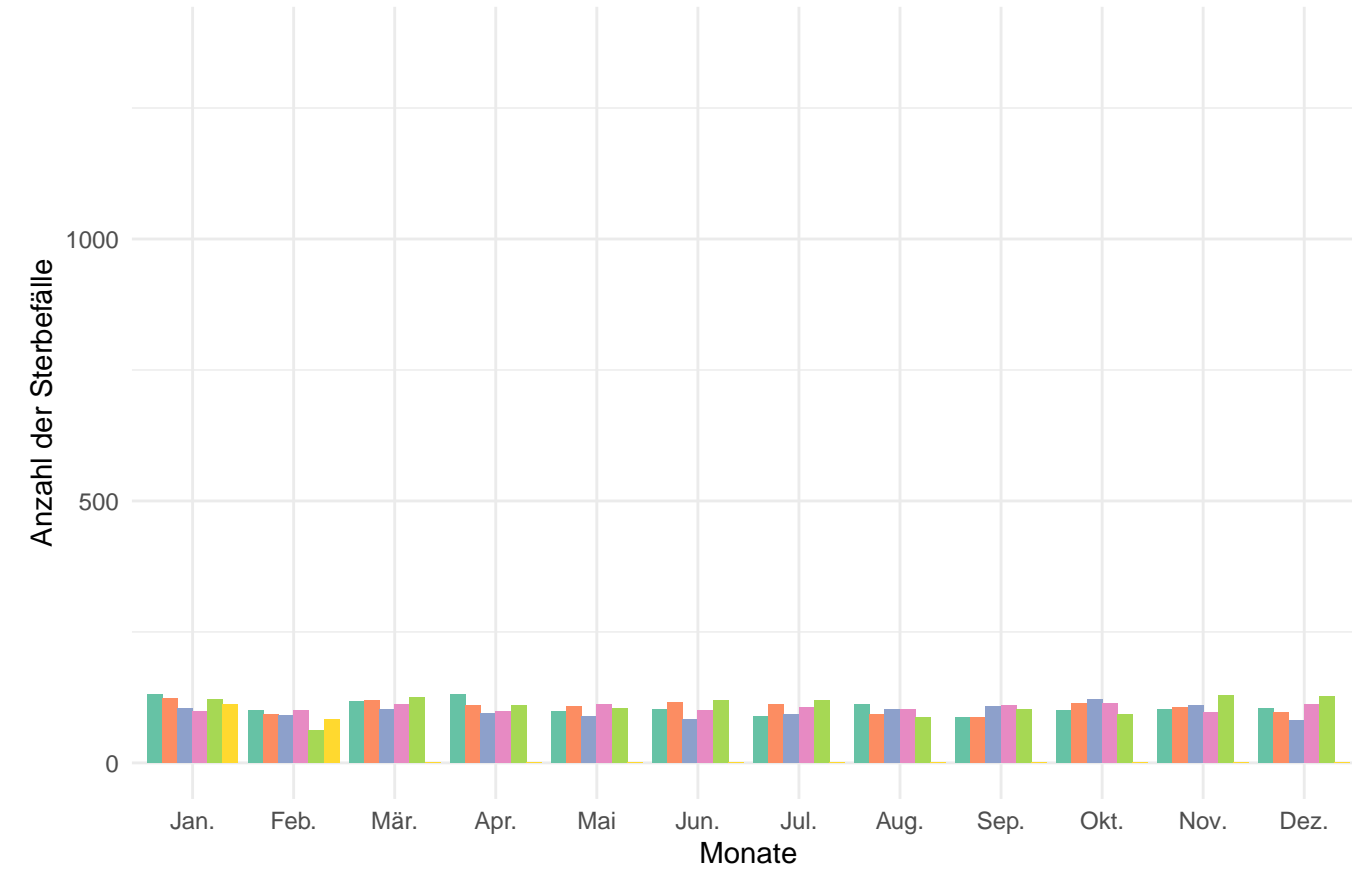
## Anzahl der Sterbefälle pro Jahr und Monat in der Altersgruppe 80+



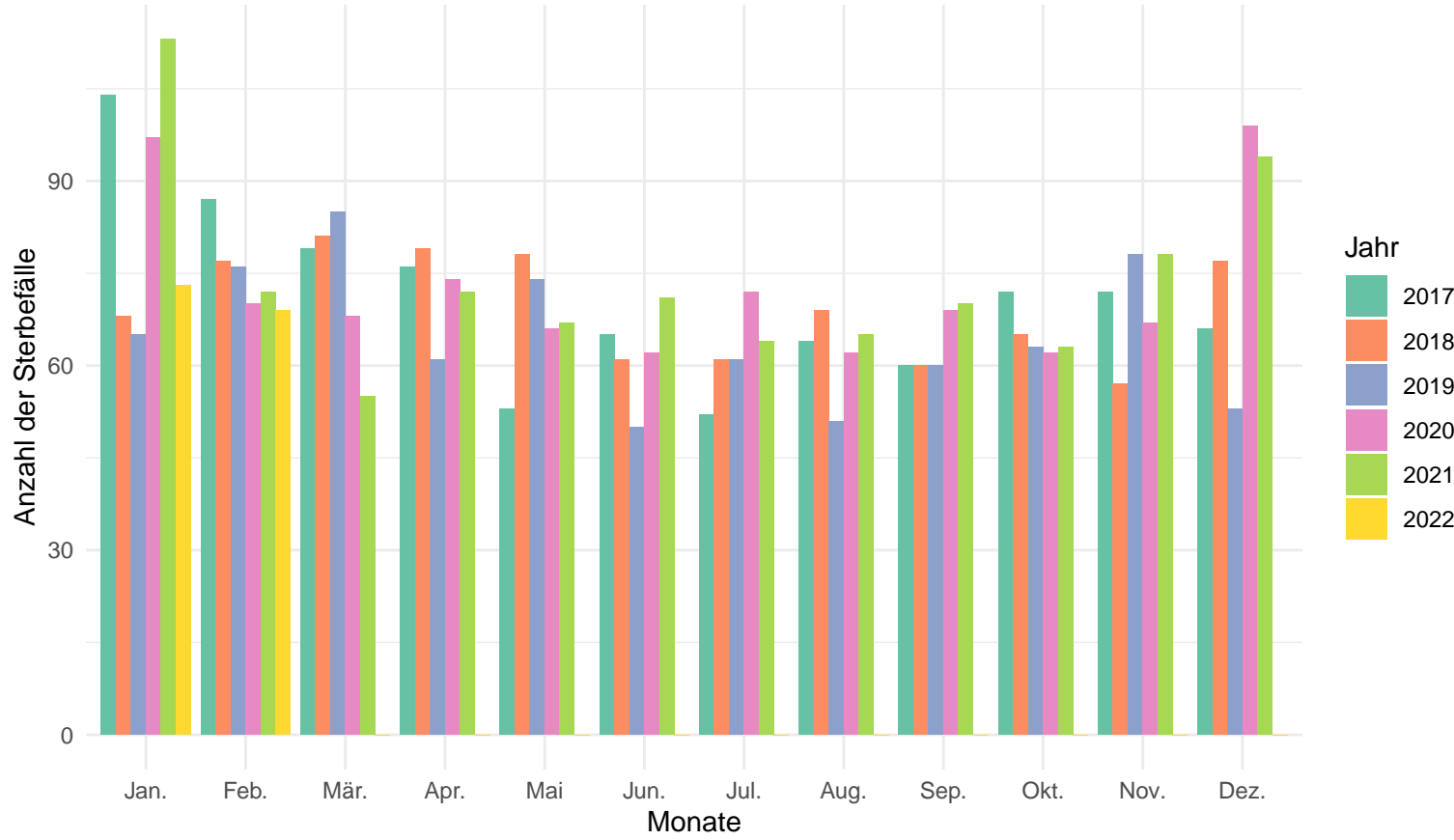
## Anzahl der Sterbefälle pro Jahr und Monat in der Altersgruppe von 60 – 79



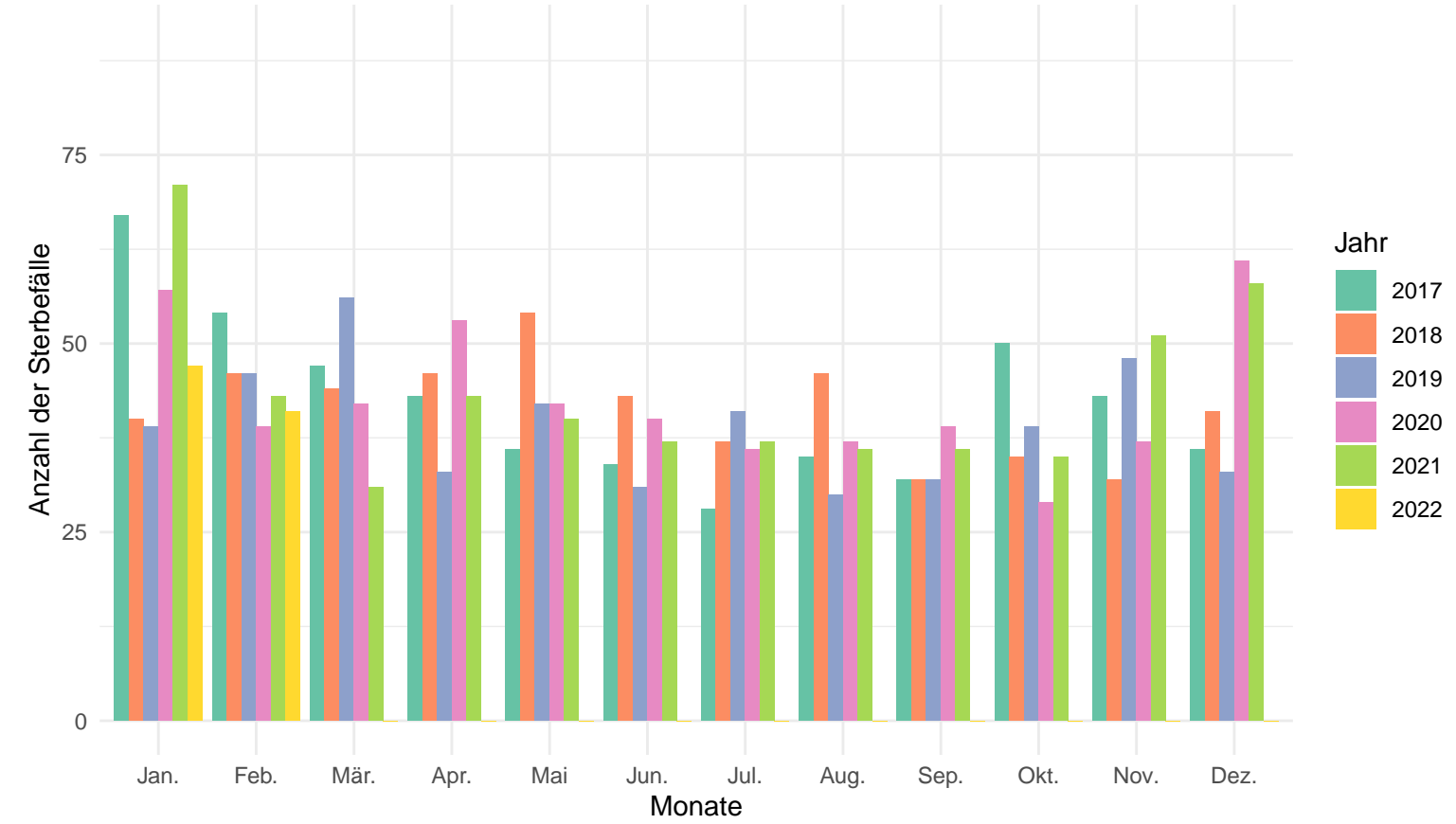
## Anzahl der Sterbefälle pro Jahr und Monat in der Altersgruppe von 0 – 59



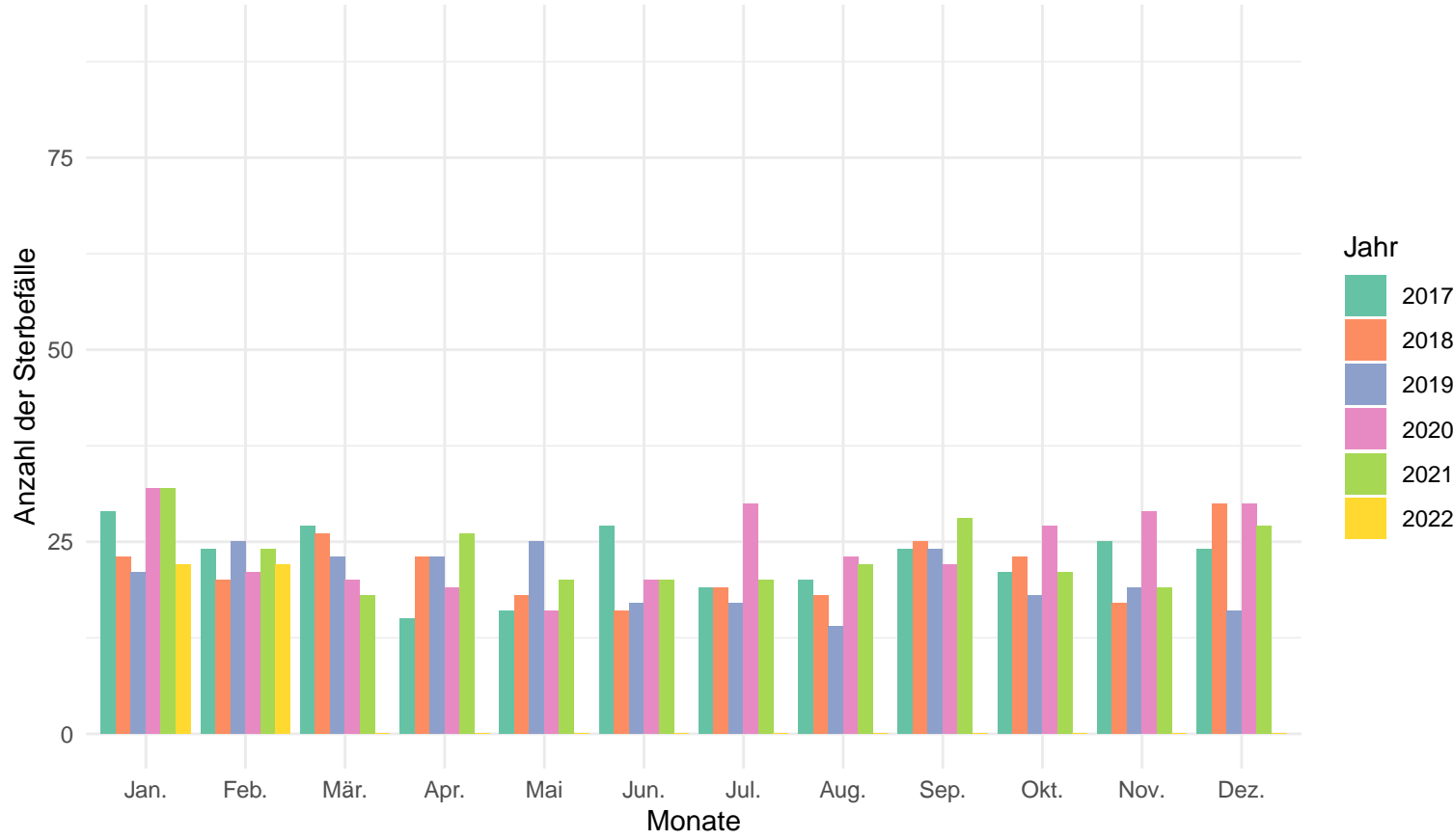
Anzahl der Sterbefälle pro Jahr und Monat



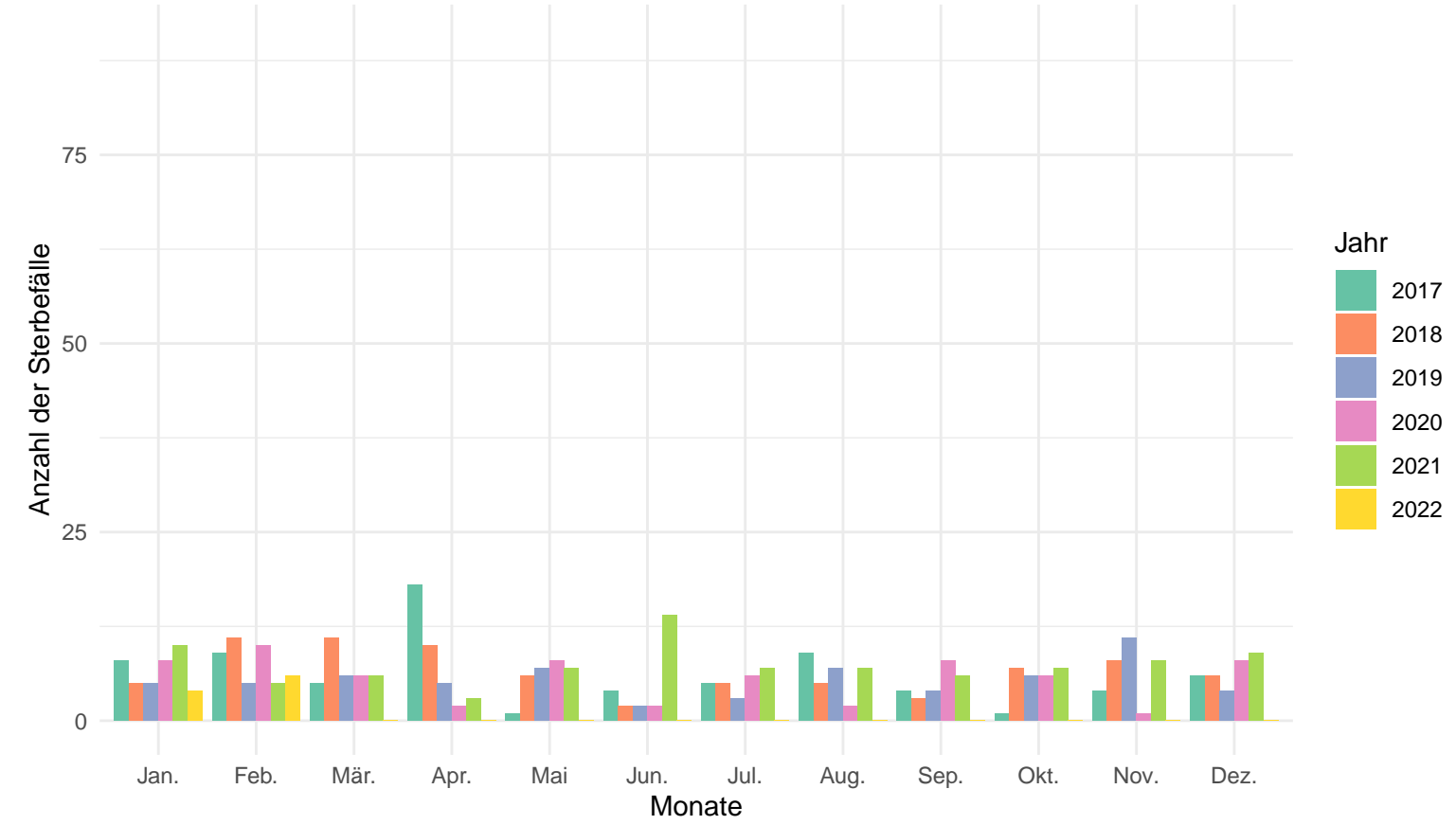
Anzahl der Sterbefälle pro Jahr und Monat in der Altersgruppe 80+



Anzahl der Sterbefälle pro Jahr und Monat in der Altersgruppe von 60 – 79

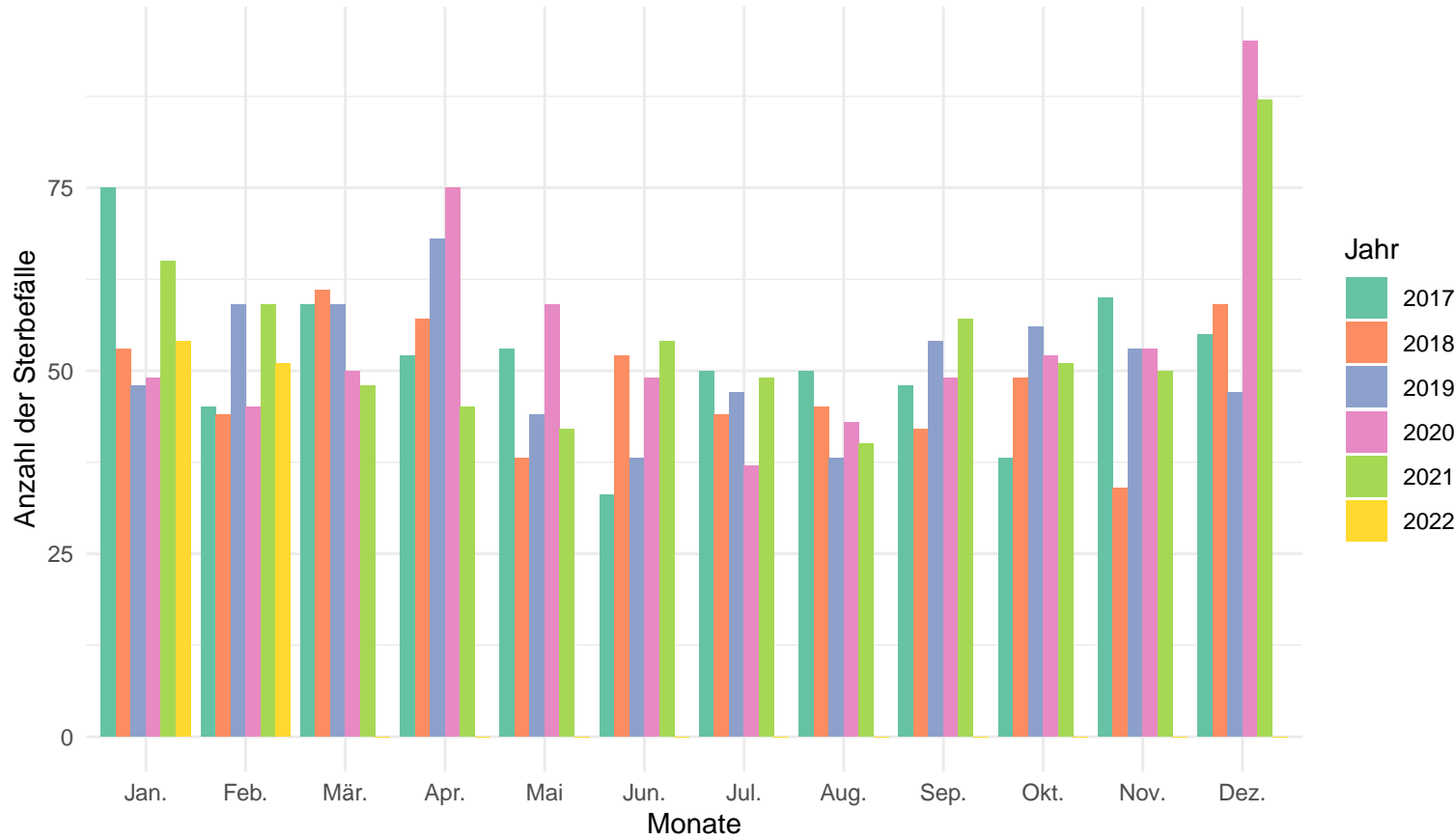


Anzahl der Sterbefälle pro Jahr und Monat in der Altersgruppe von 0 – 59

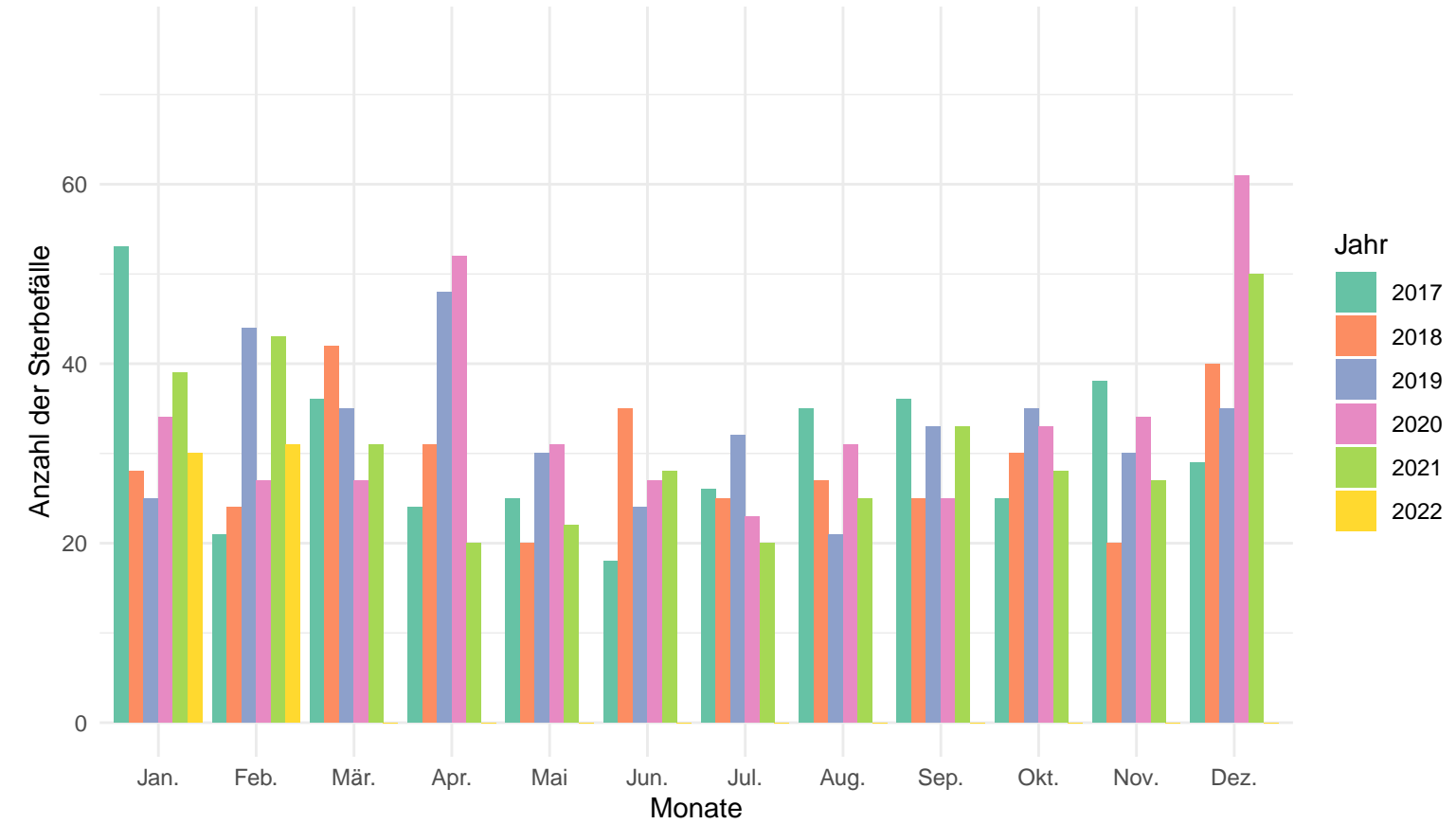


Passau (Kreisfreie Stadt)

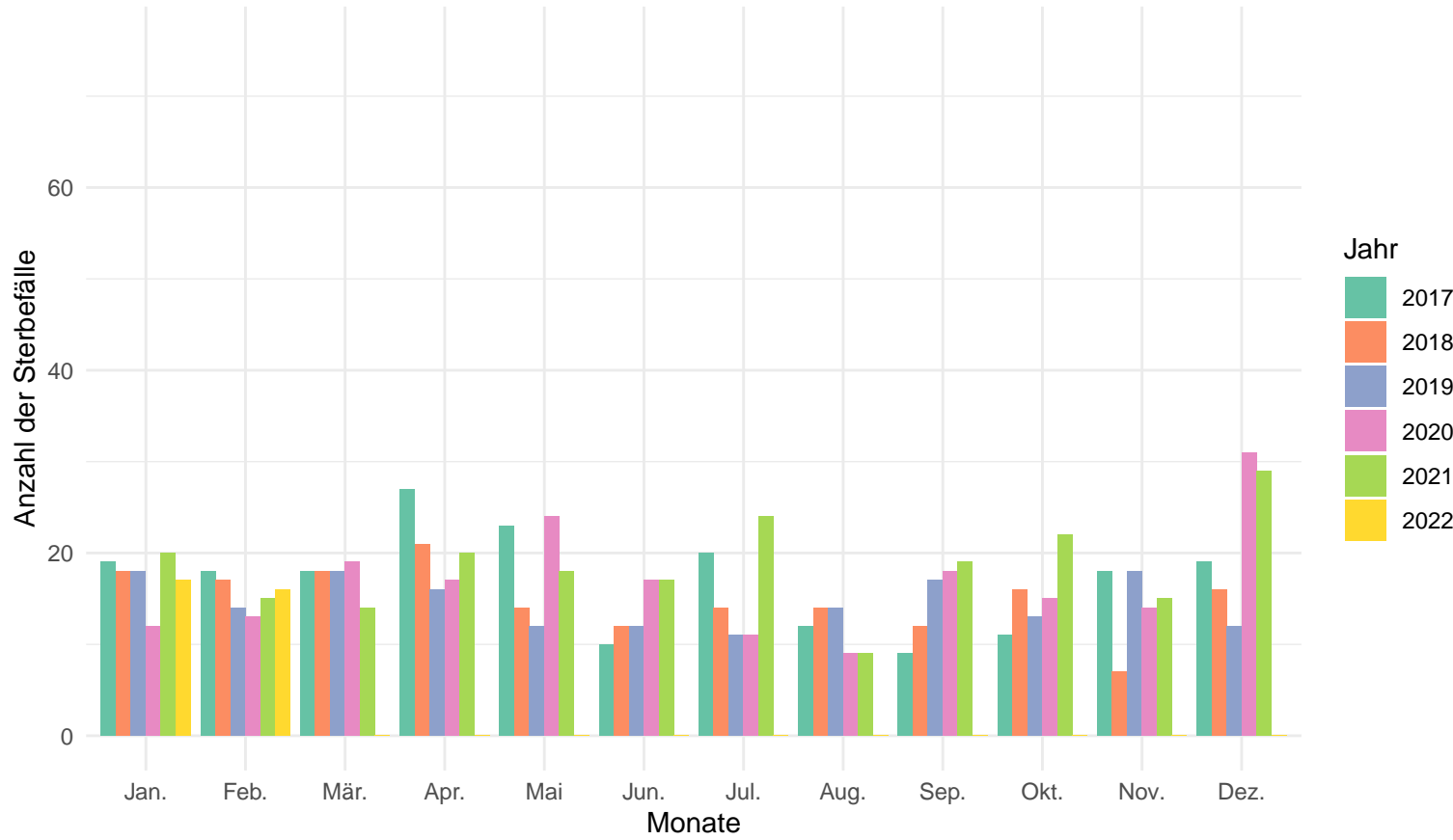
Anzahl der Sterbefälle pro Jahr und Monat



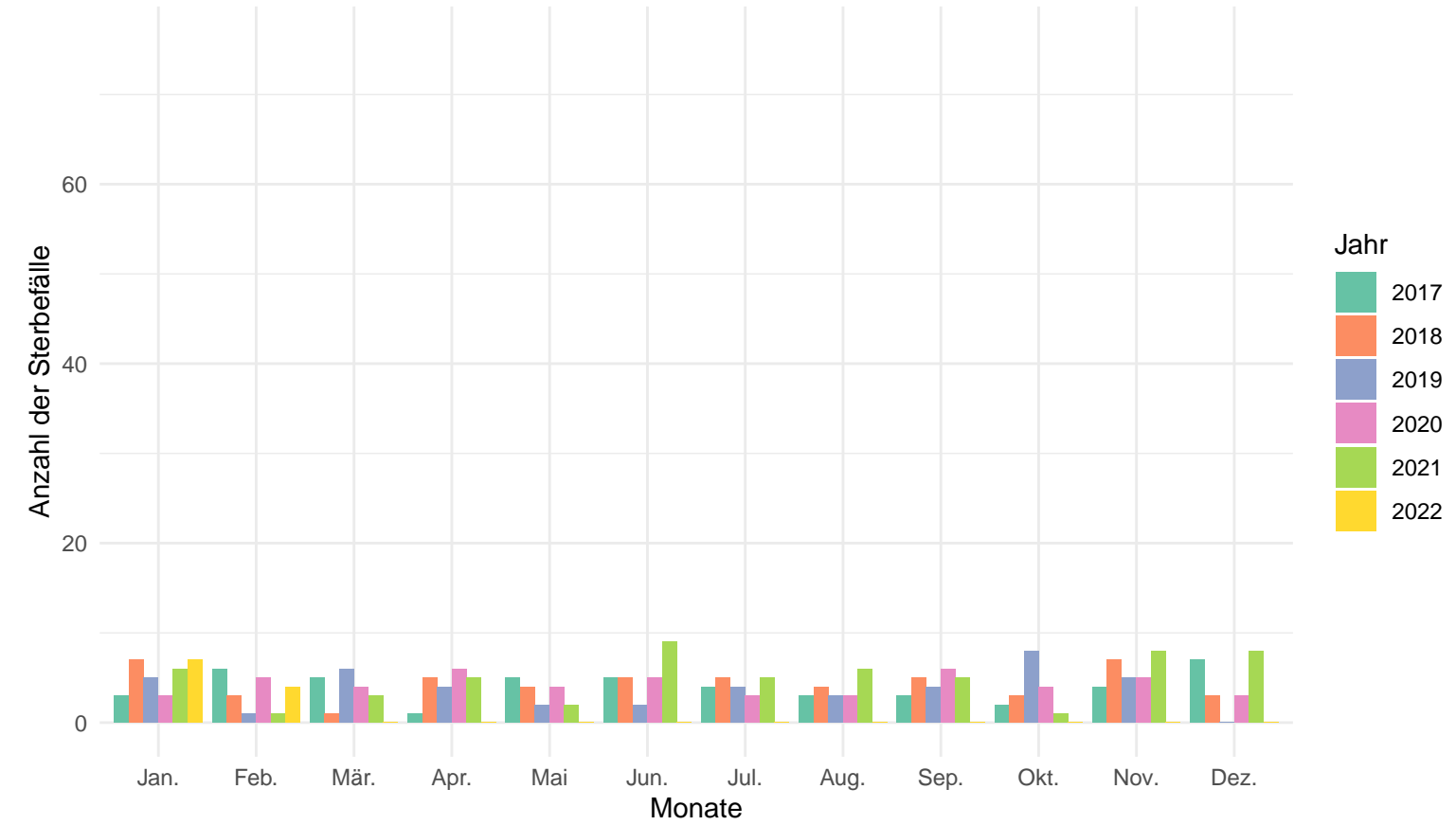
Anzahl der Sterbefälle pro Jahr und Monat in der Altersgruppe 80+



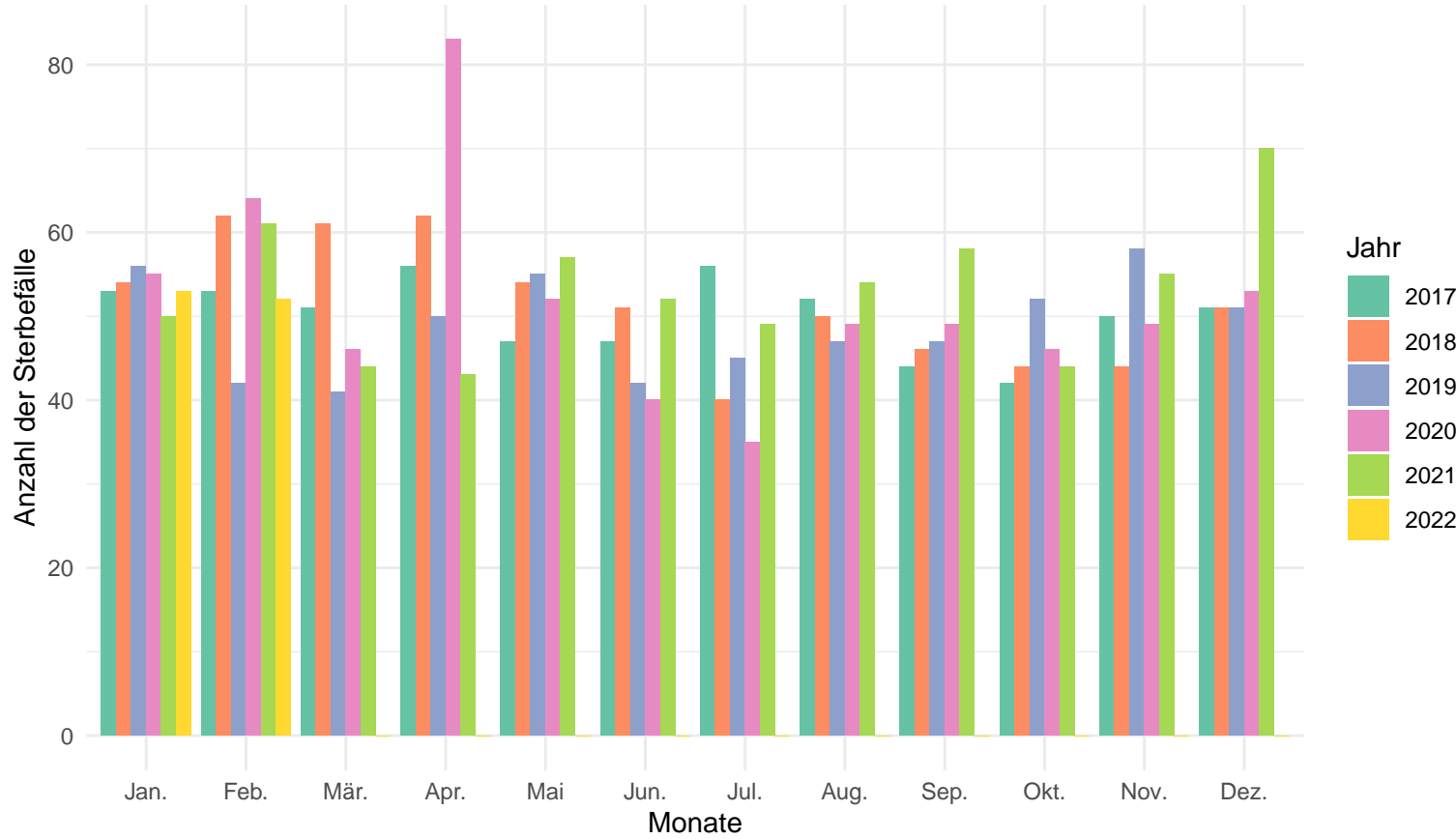
Anzahl der Sterbefälle pro Jahr und Monat in der Altersgruppe von 60 – 79



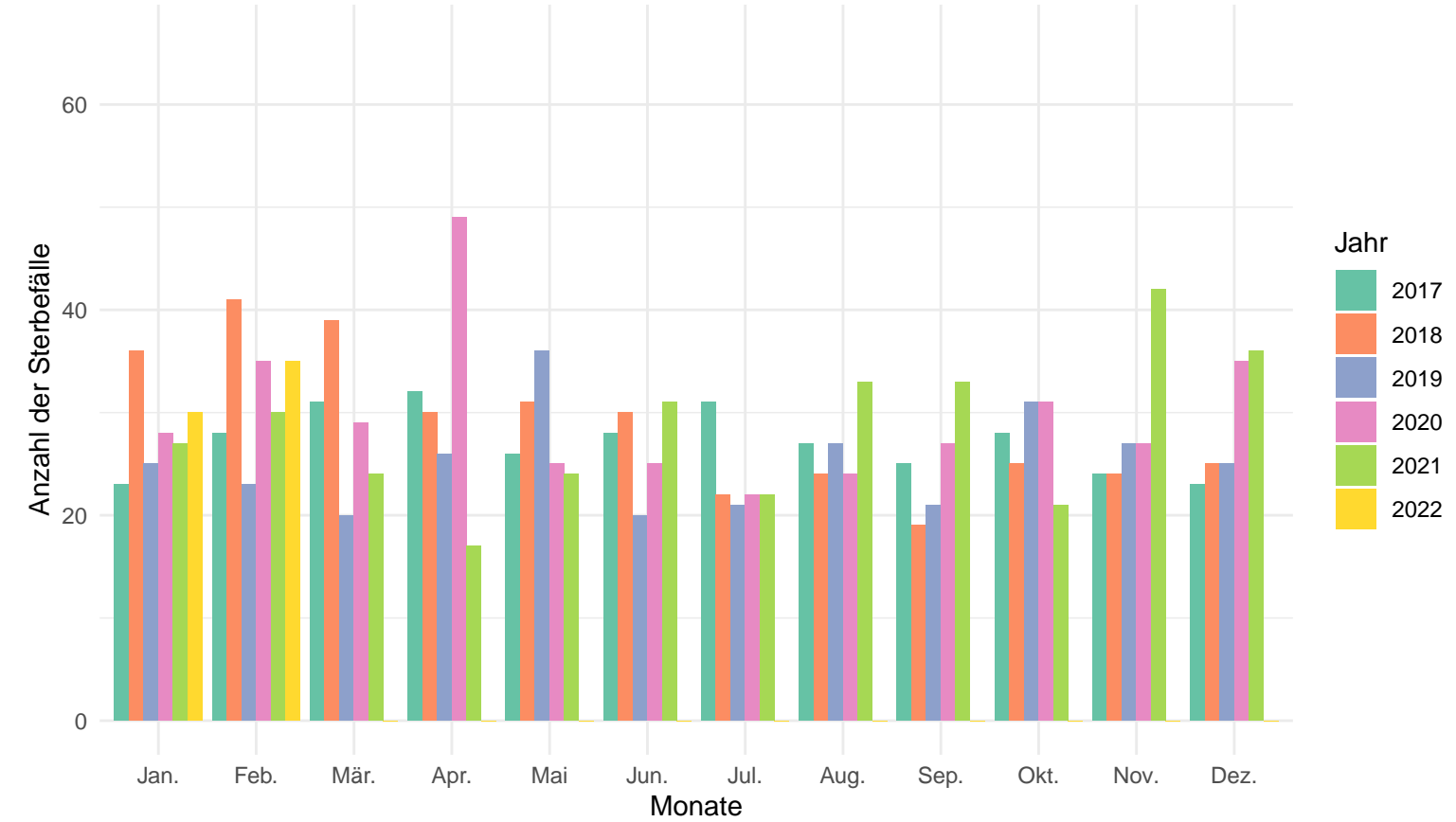
Anzahl der Sterbefälle pro Jahr und Monat in der Altersgruppe von 0 – 59



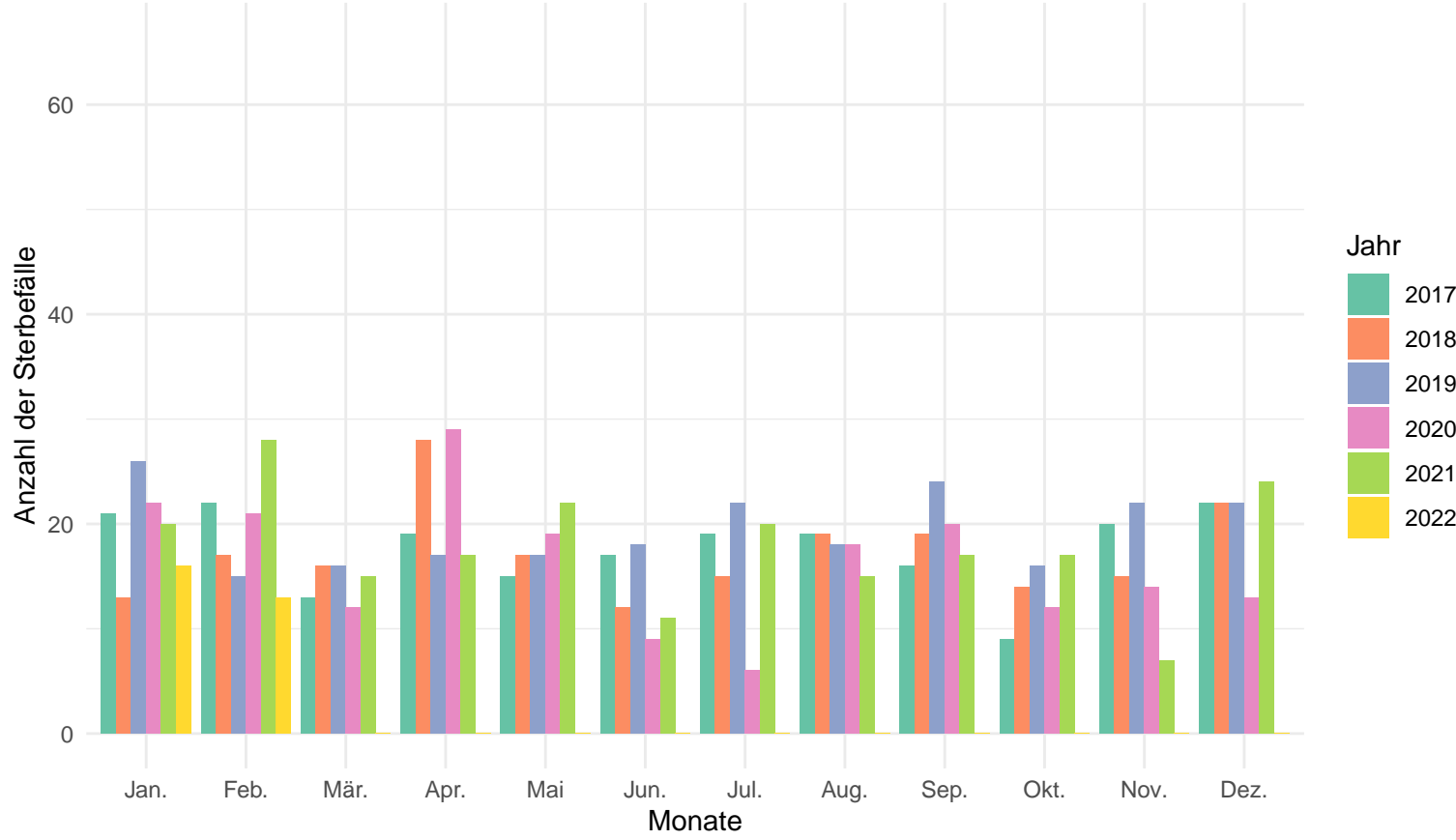
Anzahl der Sterbefälle pro Jahr und Monat



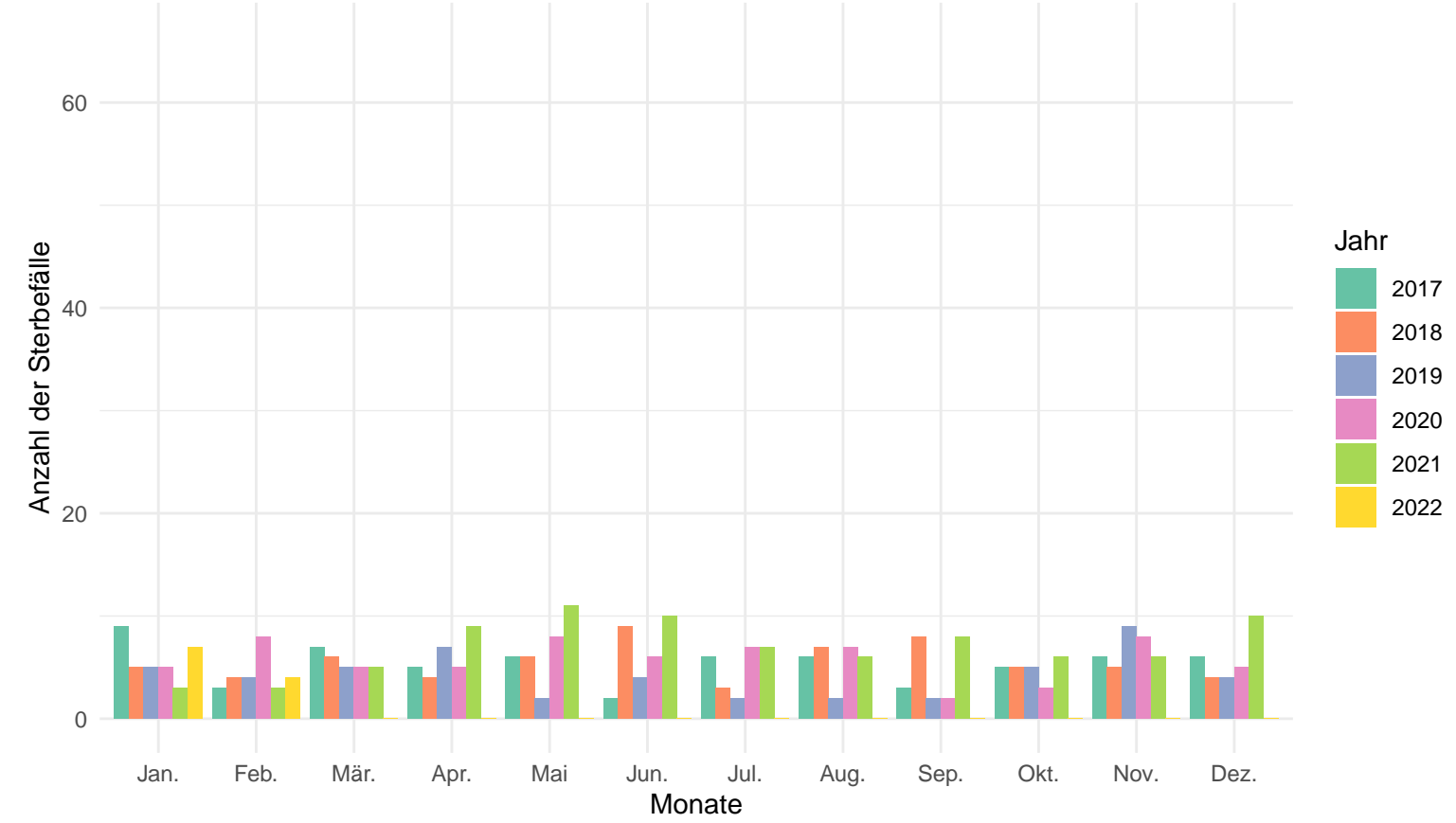
Anzahl der Sterbefälle pro Jahr und Monat in der Altersgruppe 80+



Anzahl der Sterbefälle pro Jahr und Monat in der Altersgruppe von 60 – 79

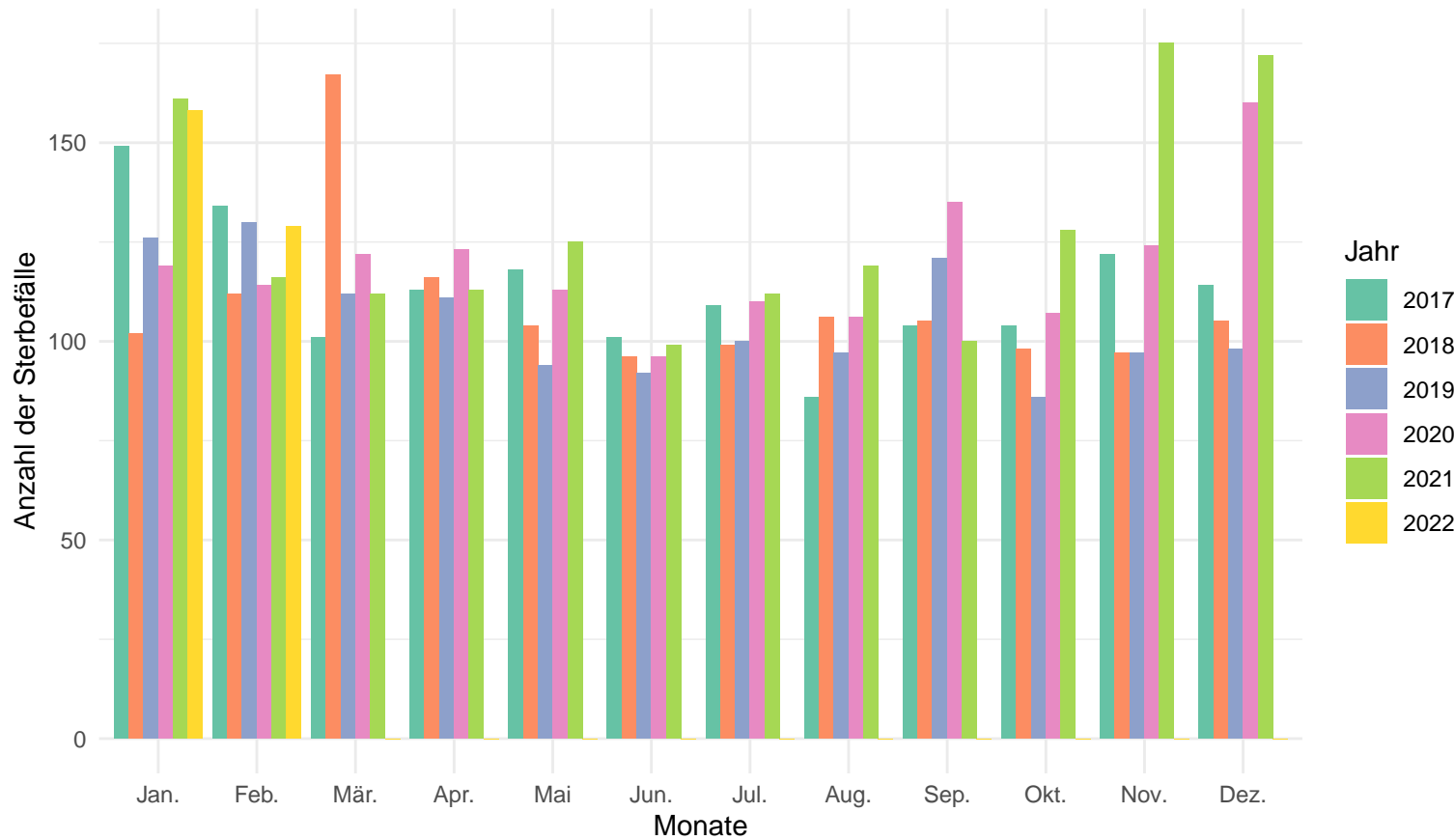


Anzahl der Sterbefälle pro Jahr und Monat in der Altersgruppe von 0 – 59

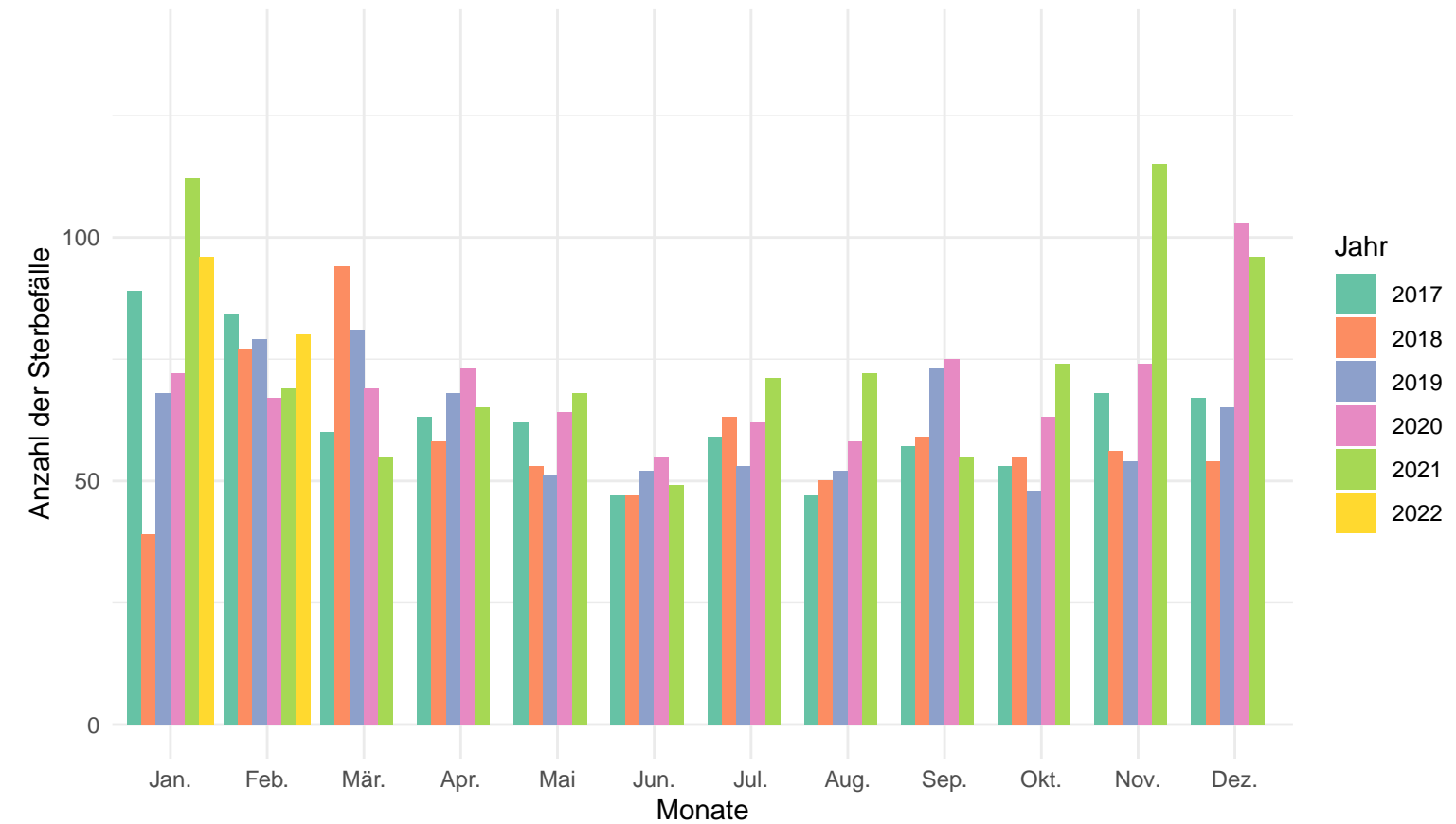


Deggendorf

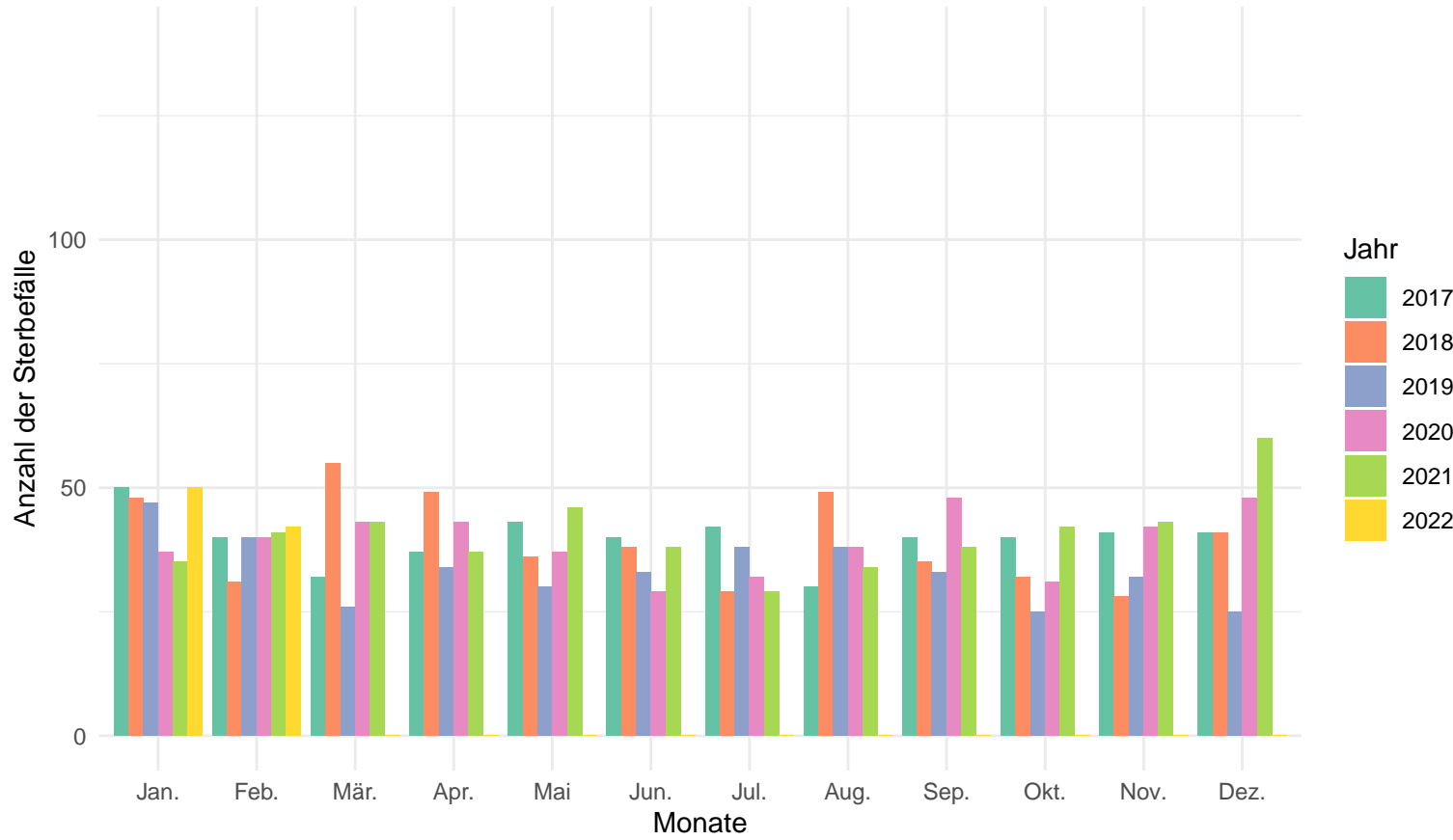
Anzahl der Sterbefälle pro Jahr und Monat



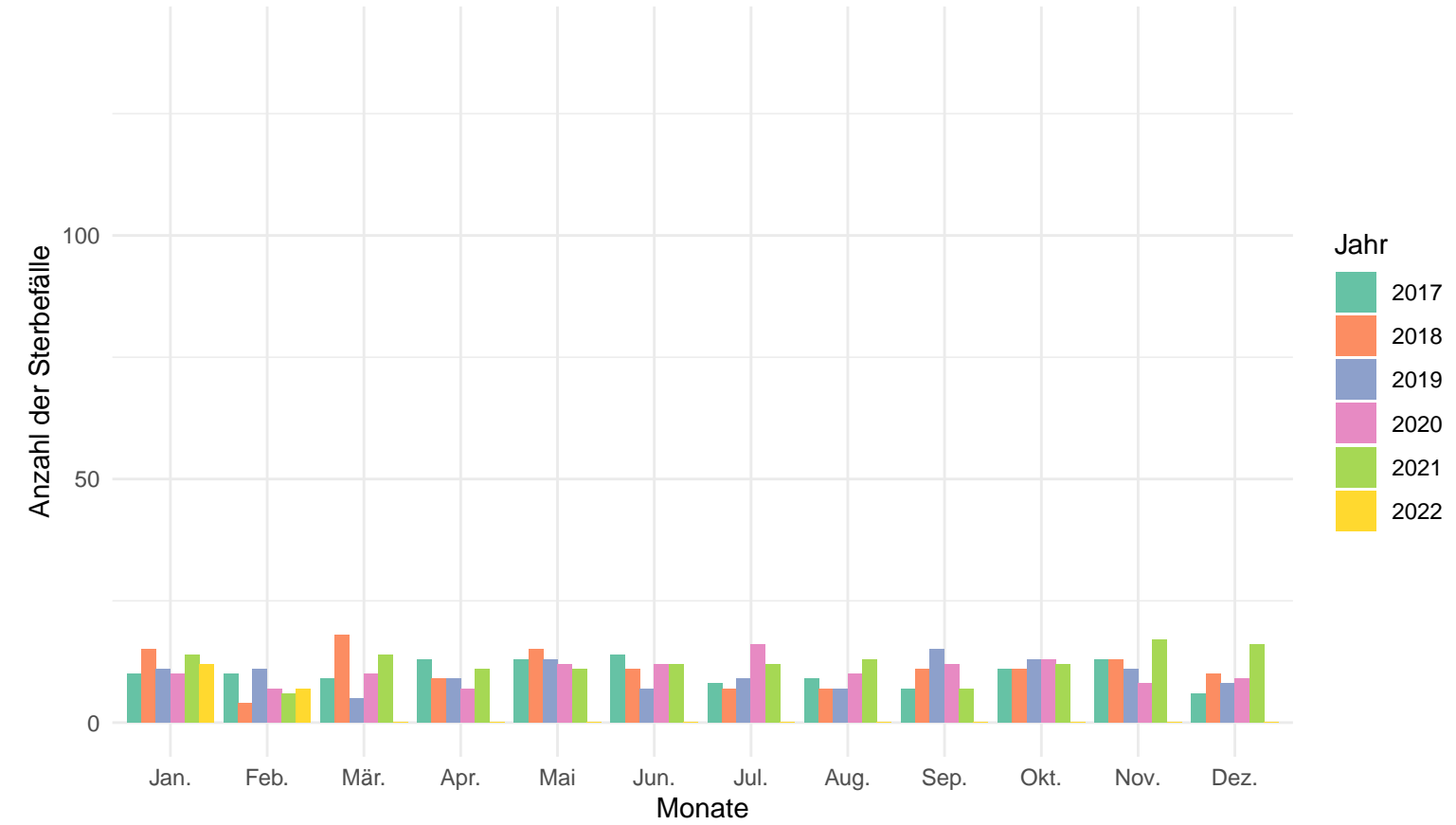
Anzahl der Sterbefälle pro Jahr und Monat in der Altersgruppe 80+



Anzahl der Sterbefälle pro Jahr und Monat in der Altersgruppe von 60 – 79

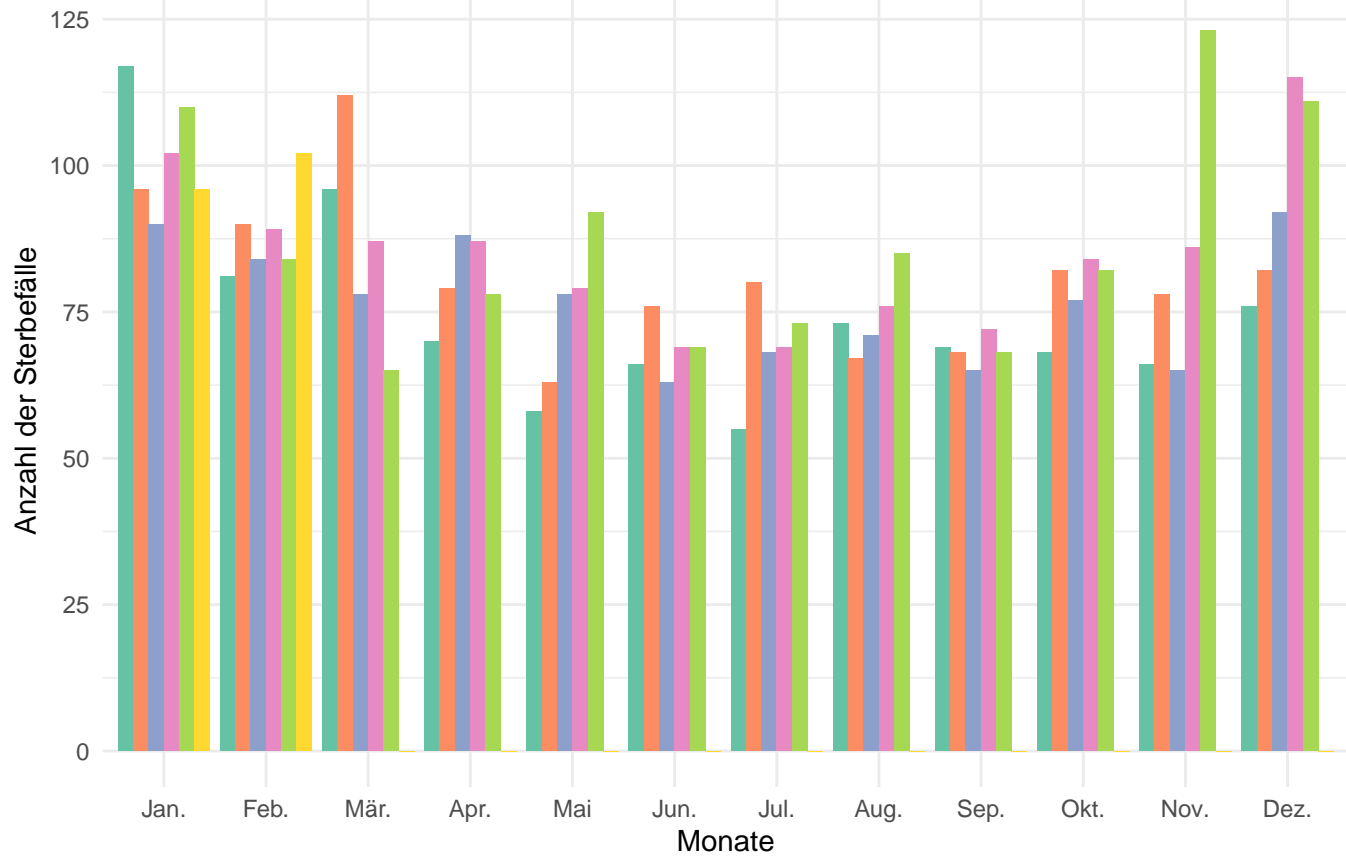


Anzahl der Sterbefälle pro Jahr und Monat in der Altersgruppe von 0 – 59

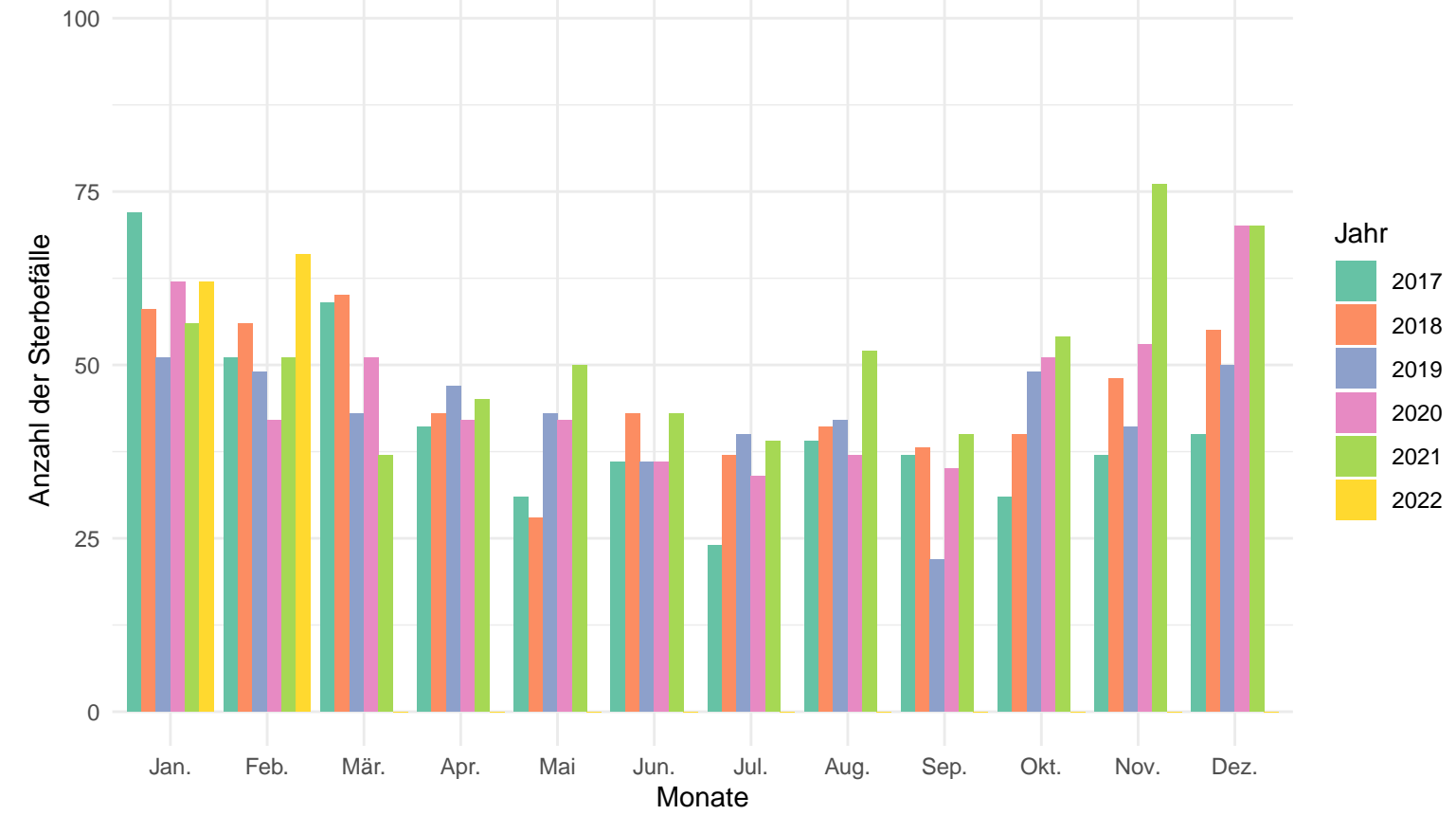


### Freyung-Grafenau

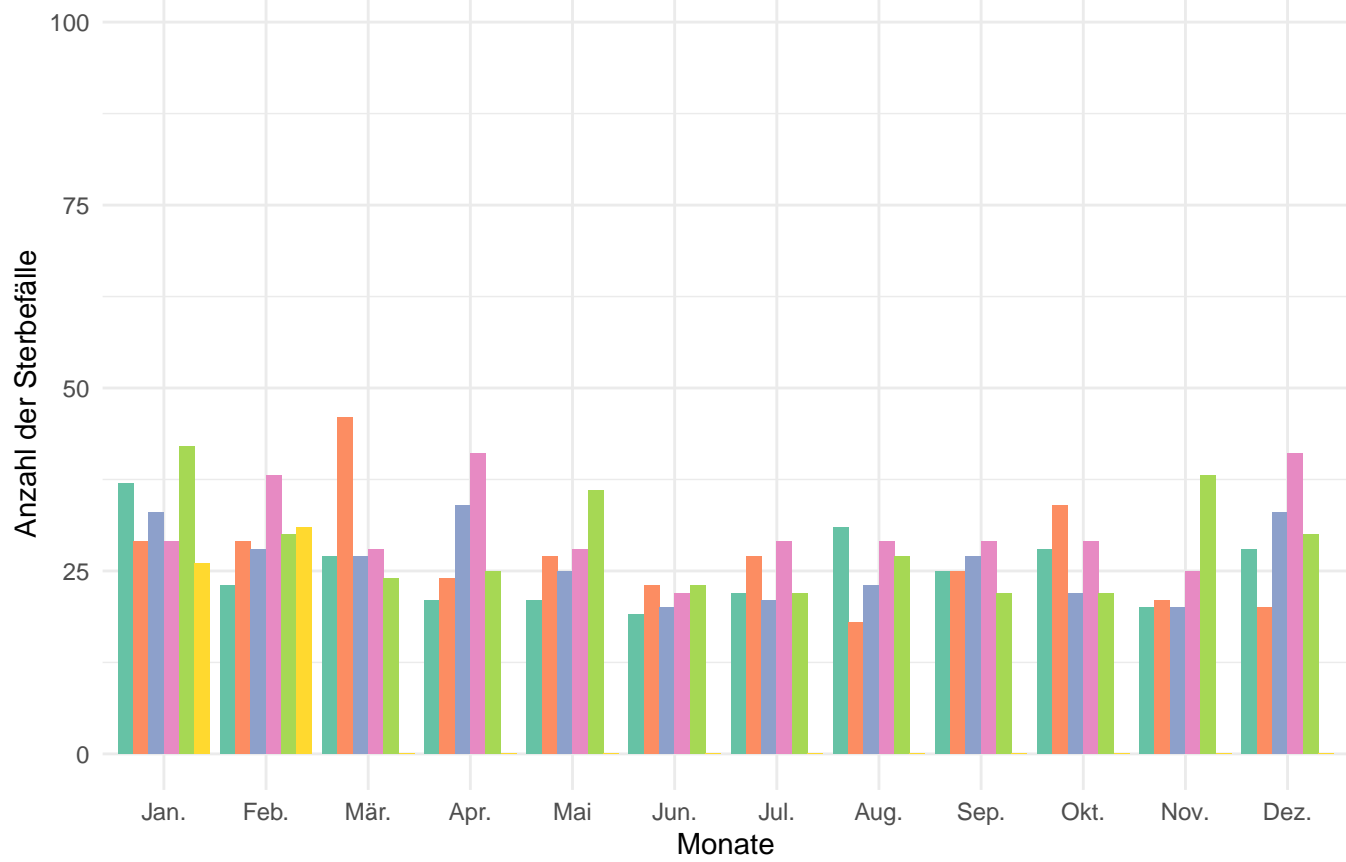
#### Anzahl der Sterbefälle pro Jahr und Monat



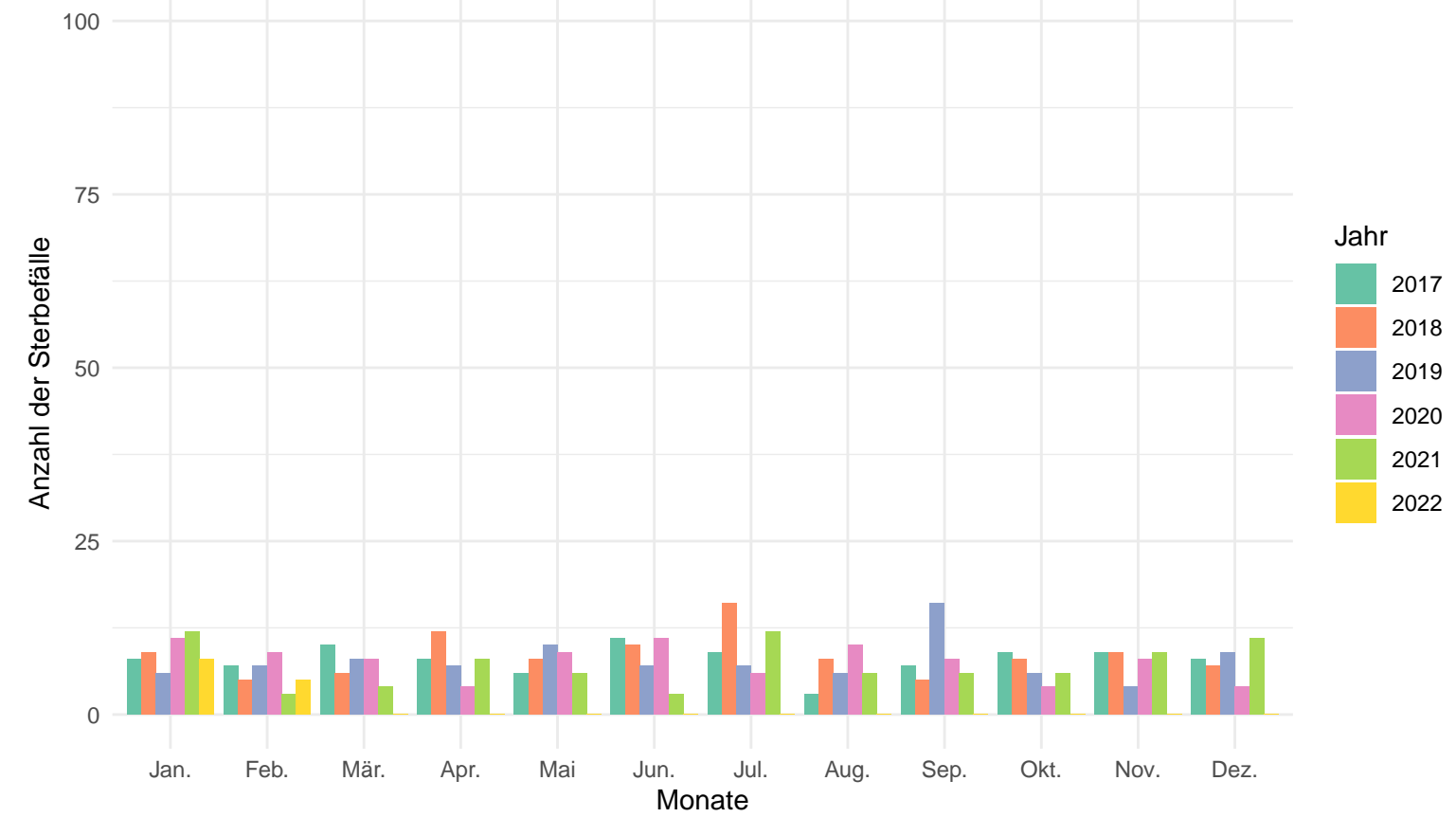
#### Anzahl der Sterbefälle pro Jahr und Monat in der Altersgruppe 80+



#### Anzahl der Sterbefälle pro Jahr und Monat in der Altersgruppe von 60 – 79



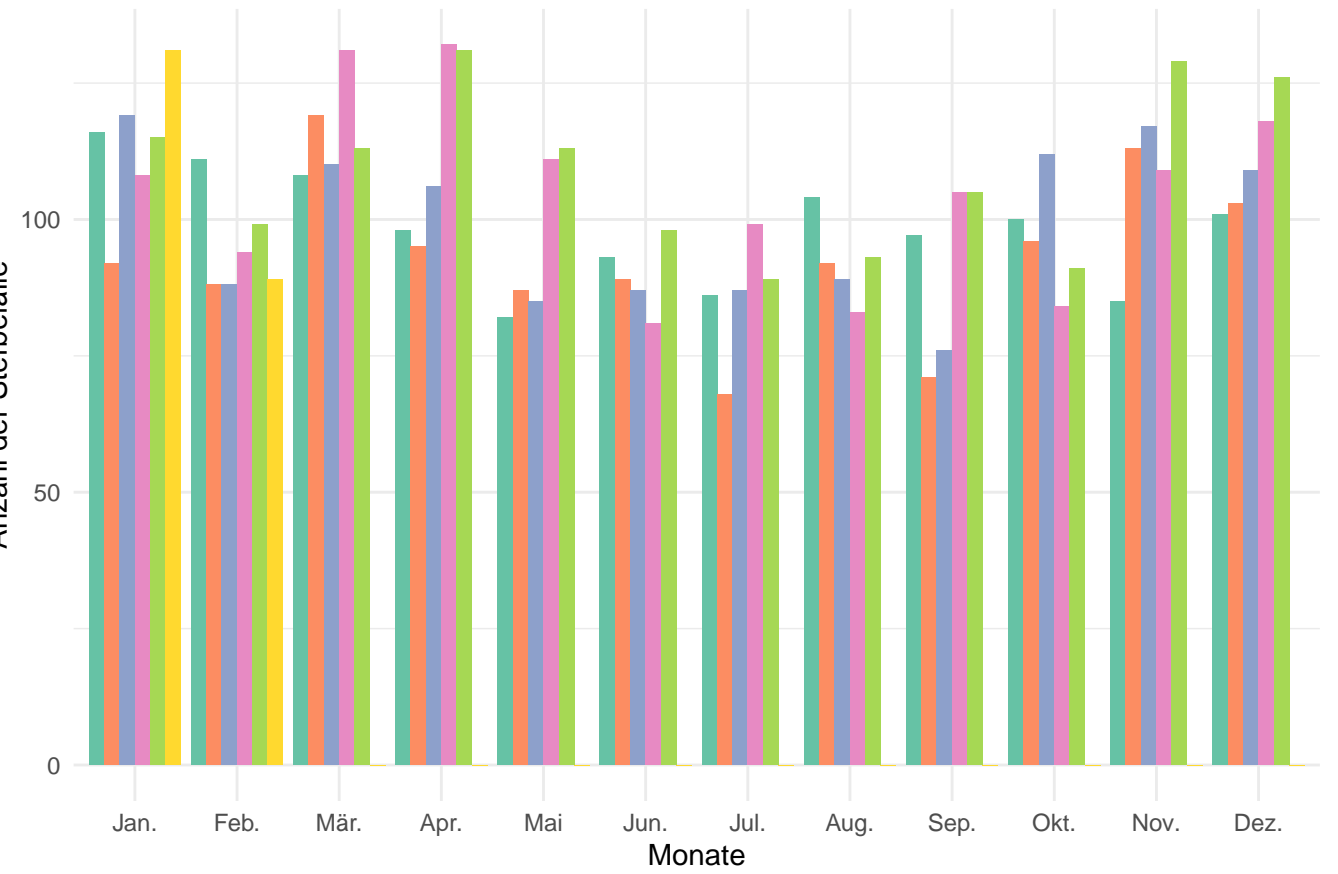
#### Anzahl der Sterbefälle pro Jahr und Monat in der Altersgruppe von 0 – 59



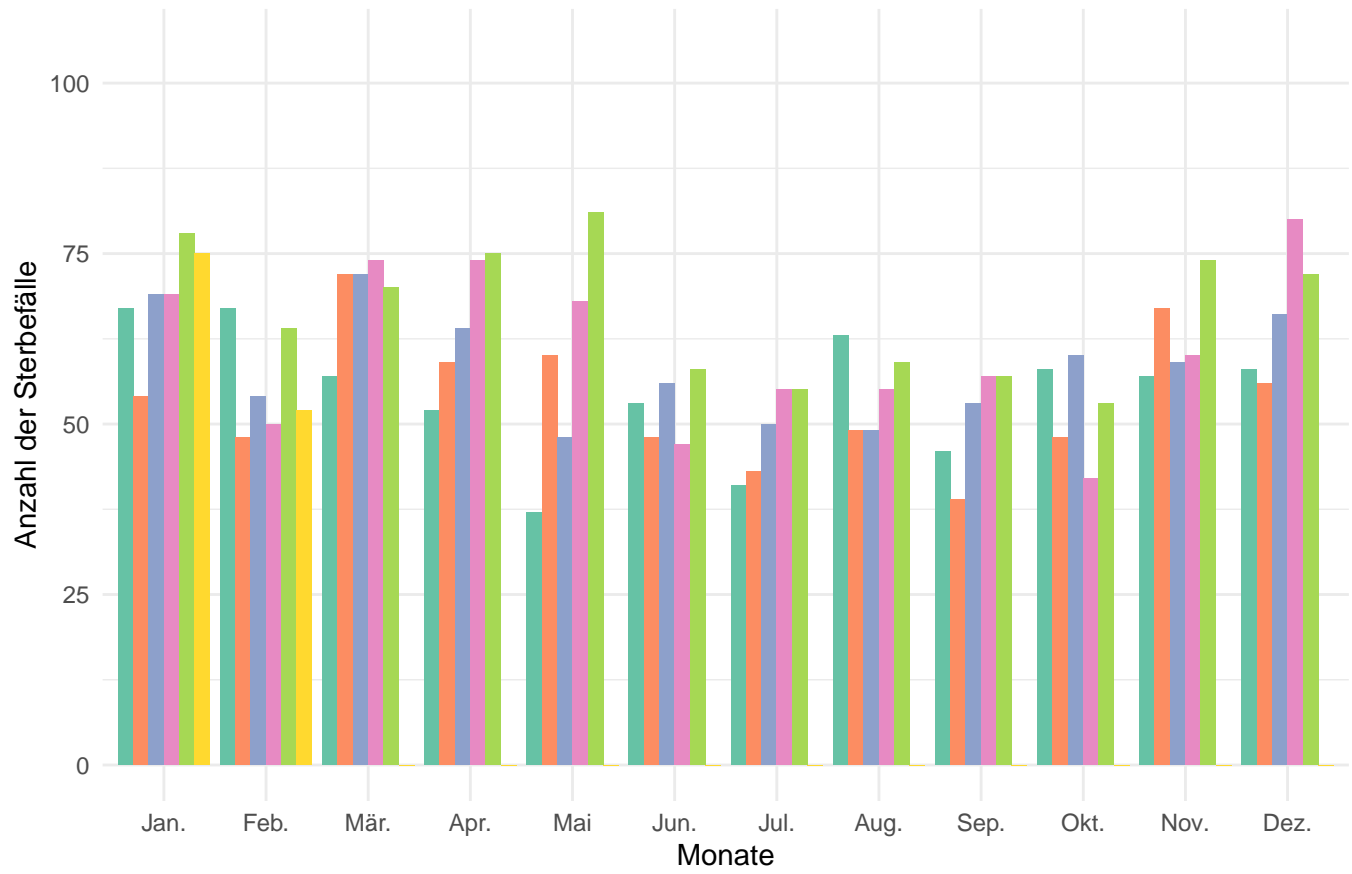


# Kelheim

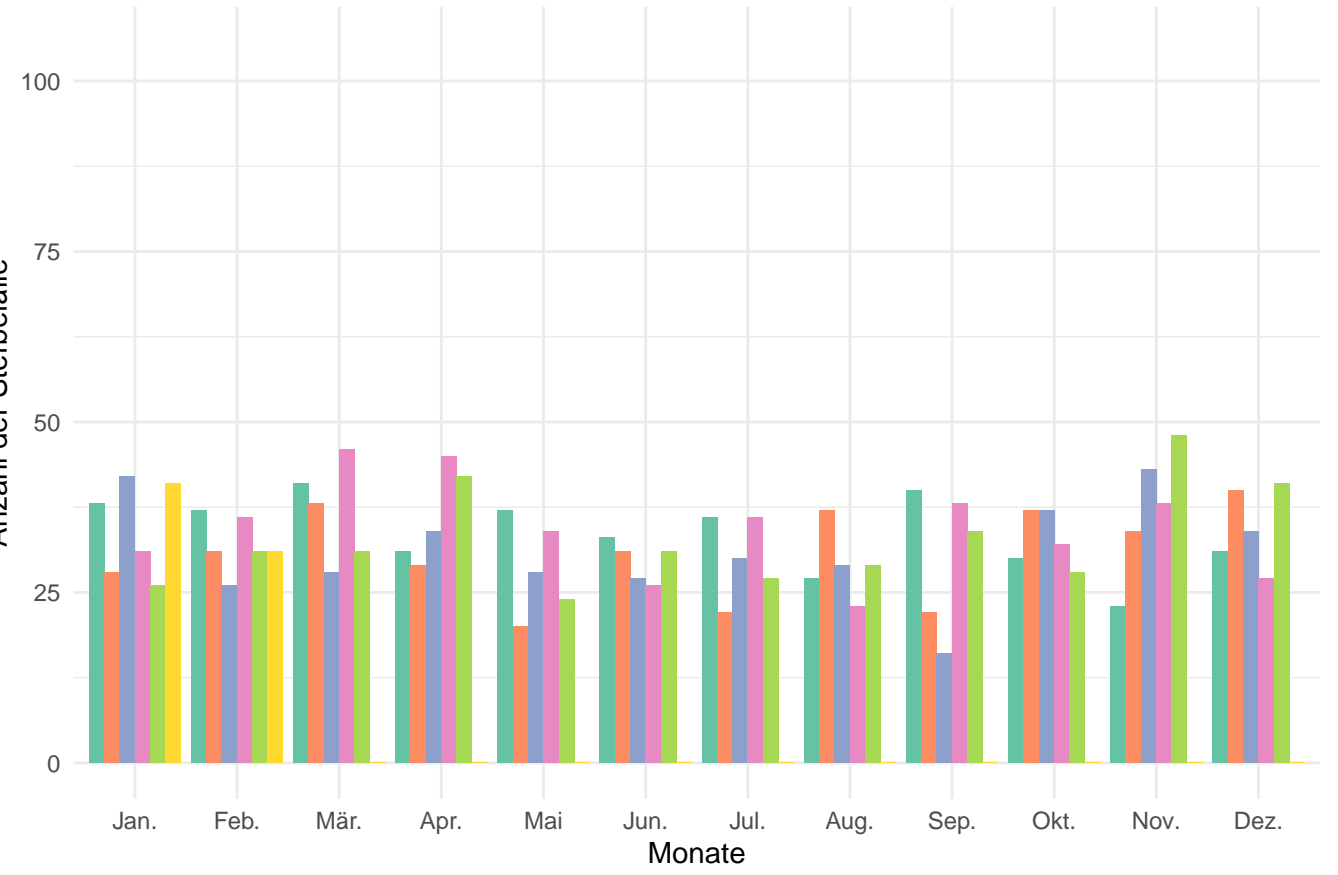
## Anzahl der Sterbefälle pro Jahr und Monat



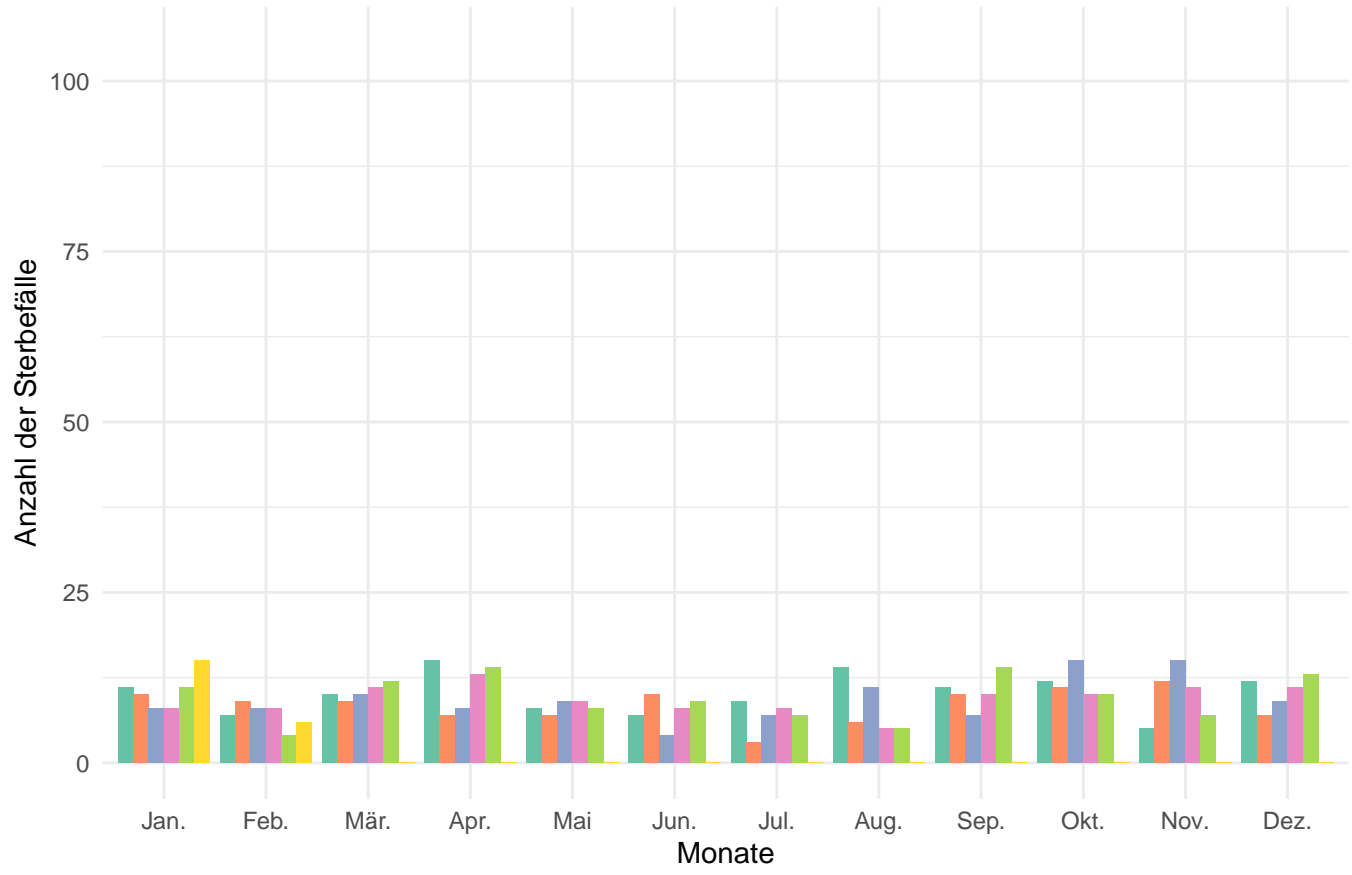
## Anzahl der Sterbefälle pro Jahr und Monat in der Altersgruppe 80+



## Anzahl der Sterbefälle pro Jahr und Monat in der Altersgruppe von 60 – 79

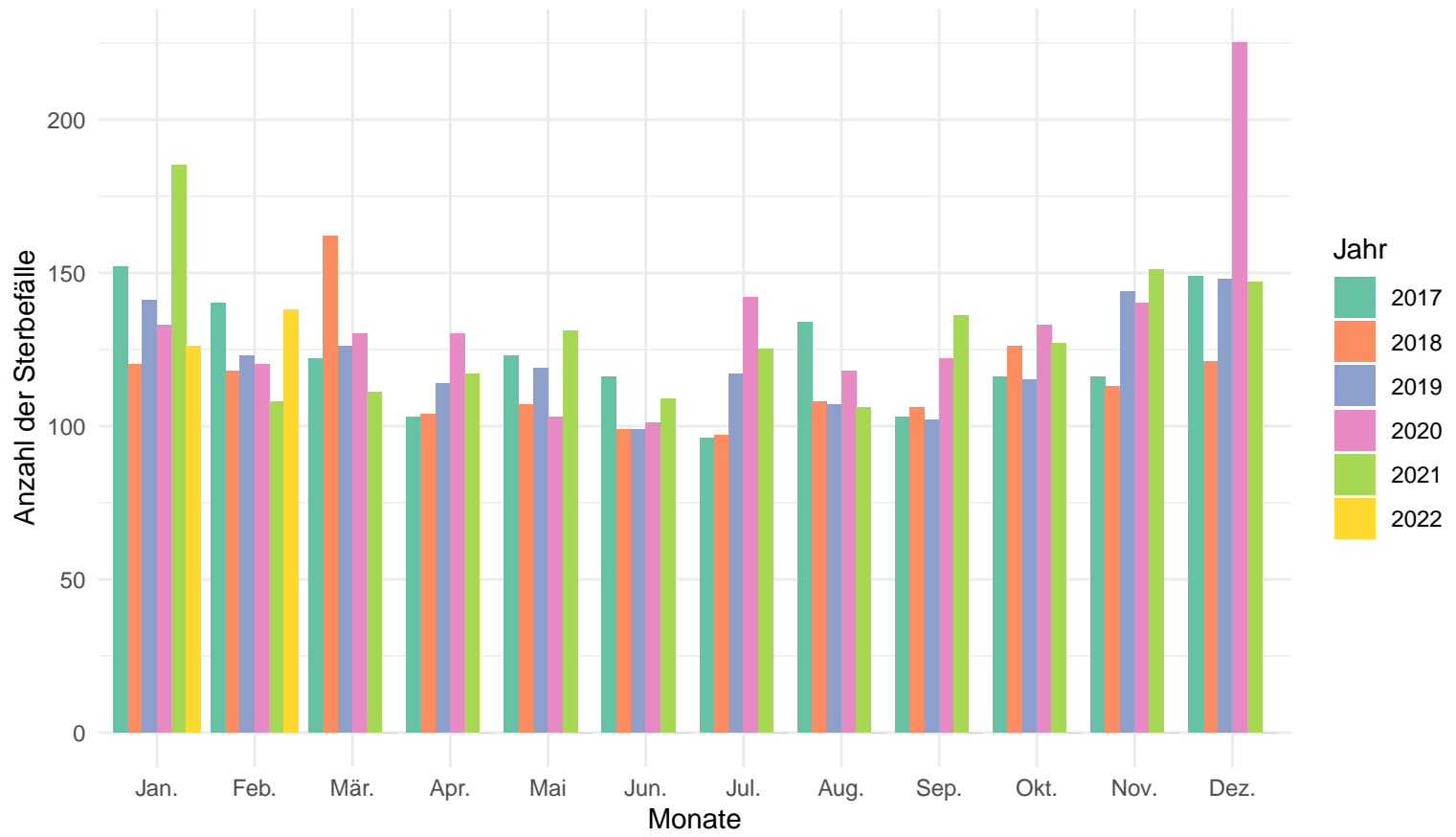


## Anzahl der Sterbefälle pro Jahr und Monat in der Altersgruppe von 0 – 59

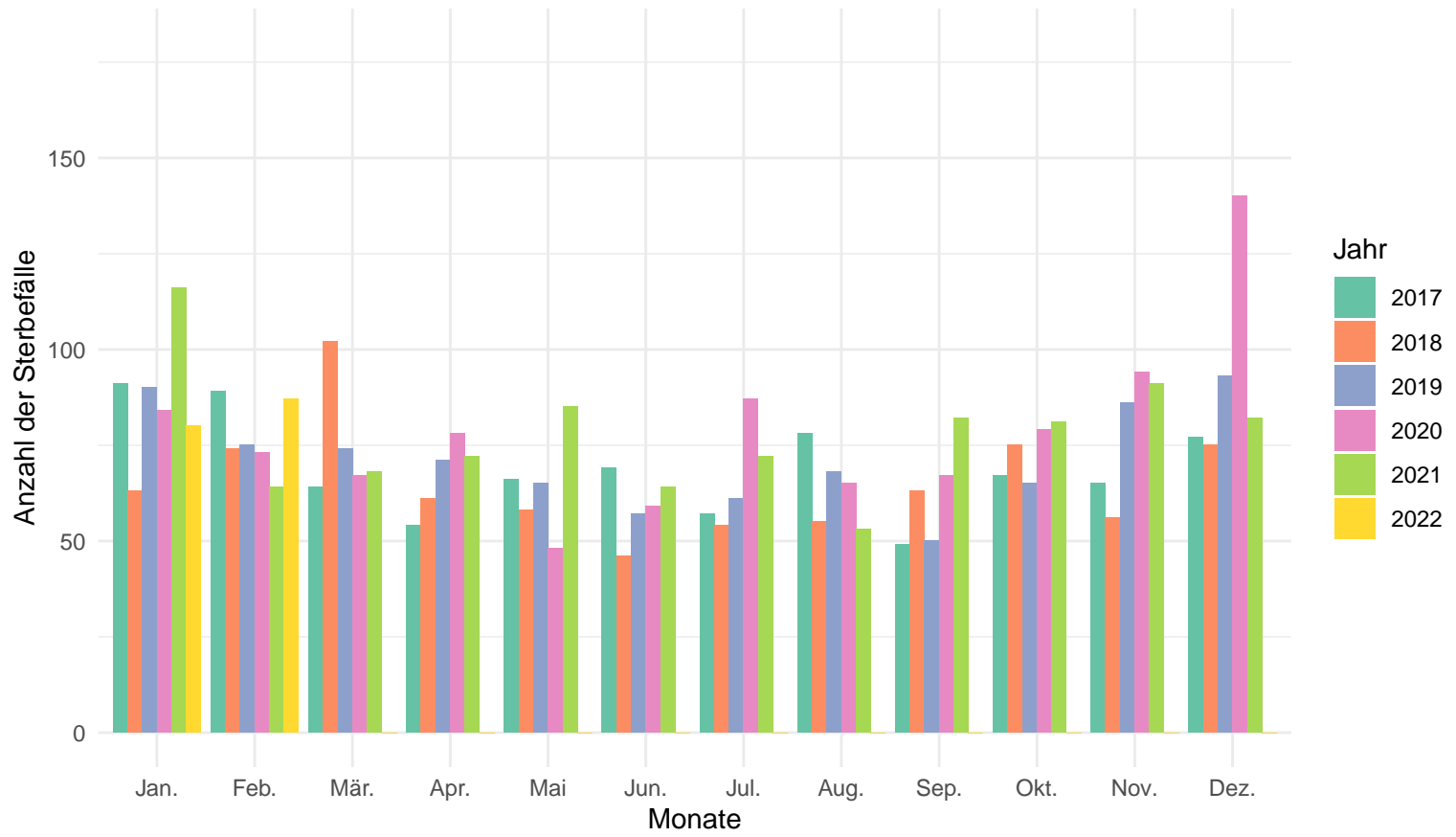


Landshut

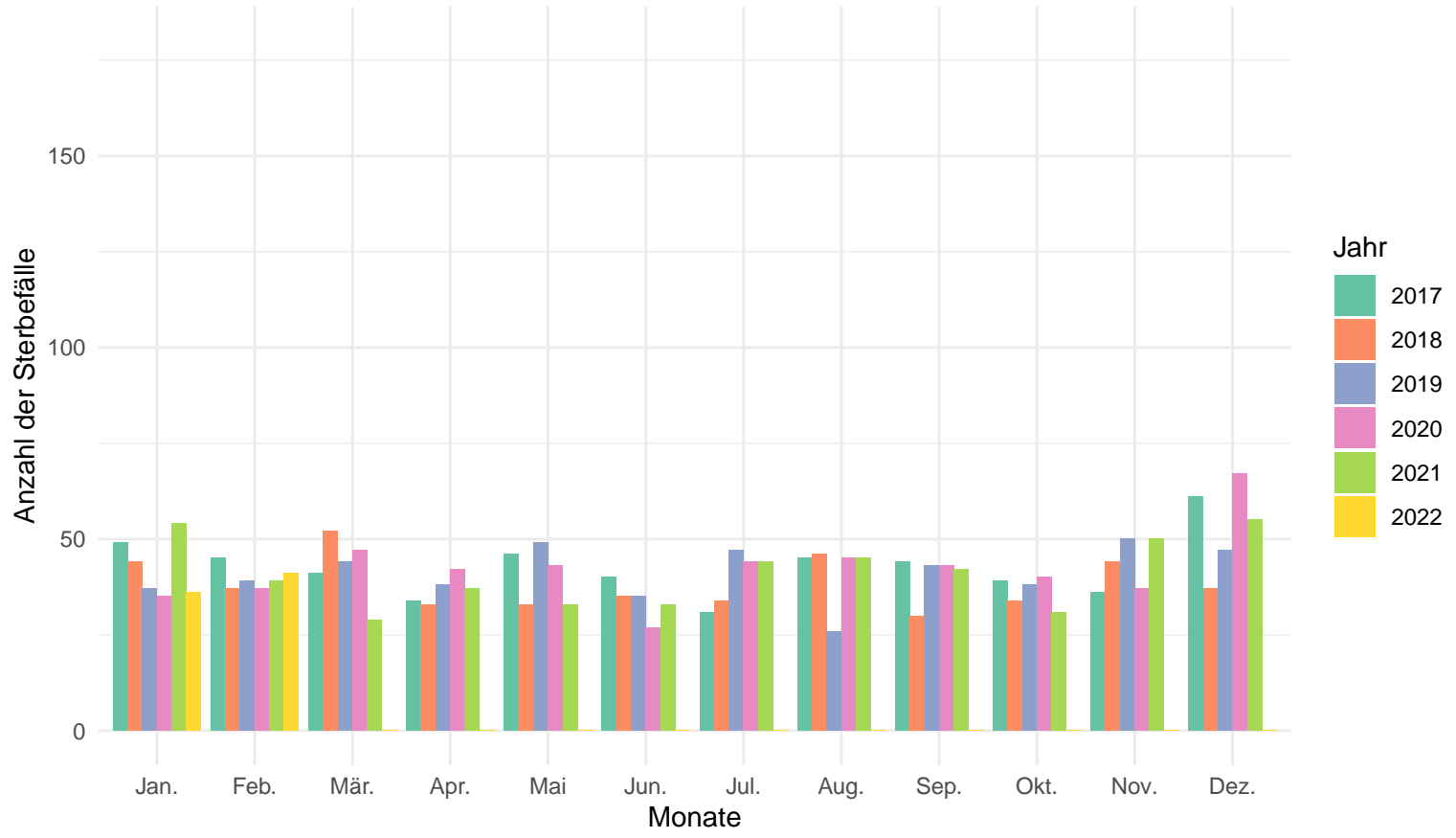
Anzahl der Sterbefälle pro Jahr und Monat



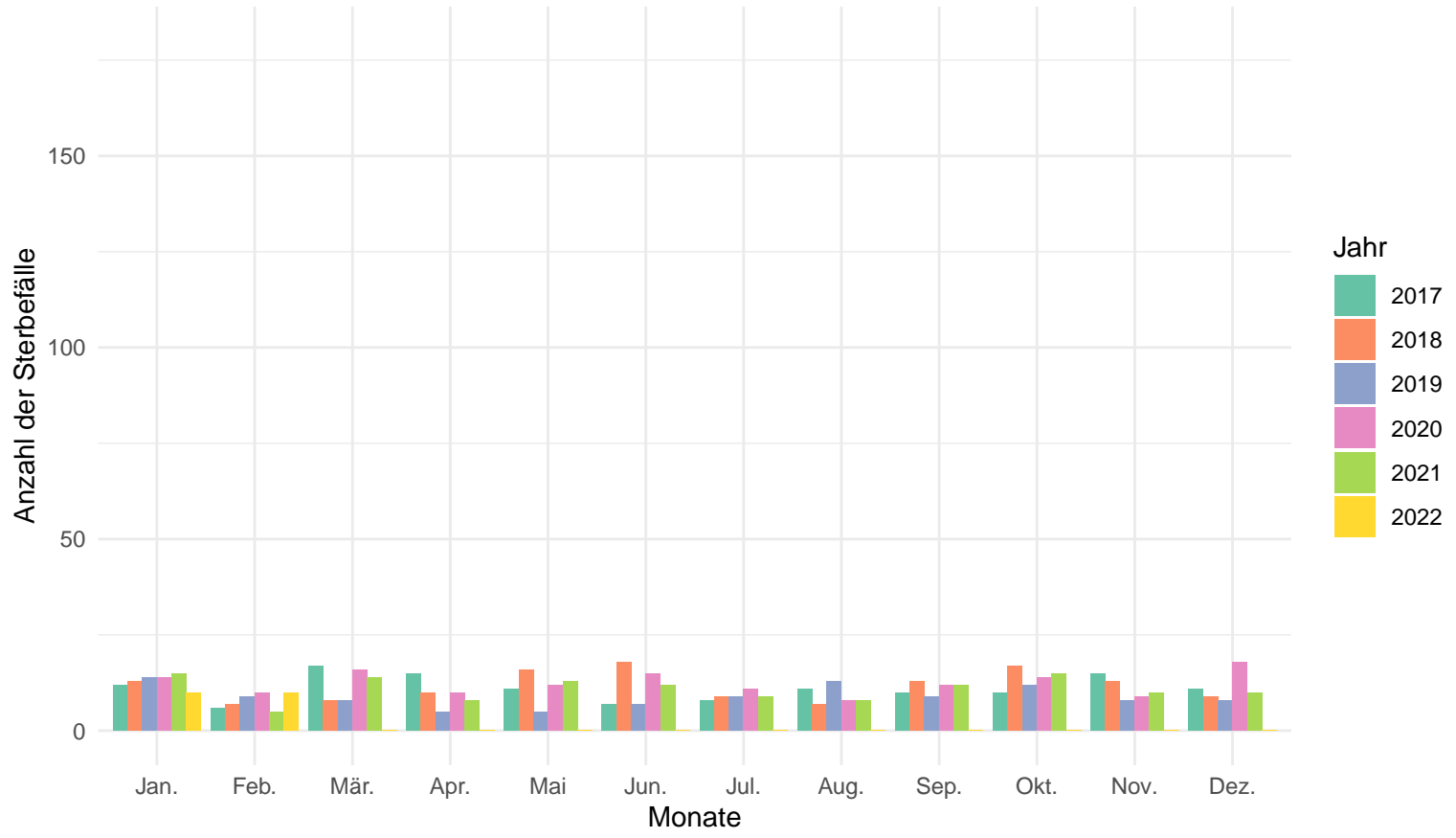
Anzahl der Sterbefälle pro Jahr und Monat in der Altersgruppe 80+



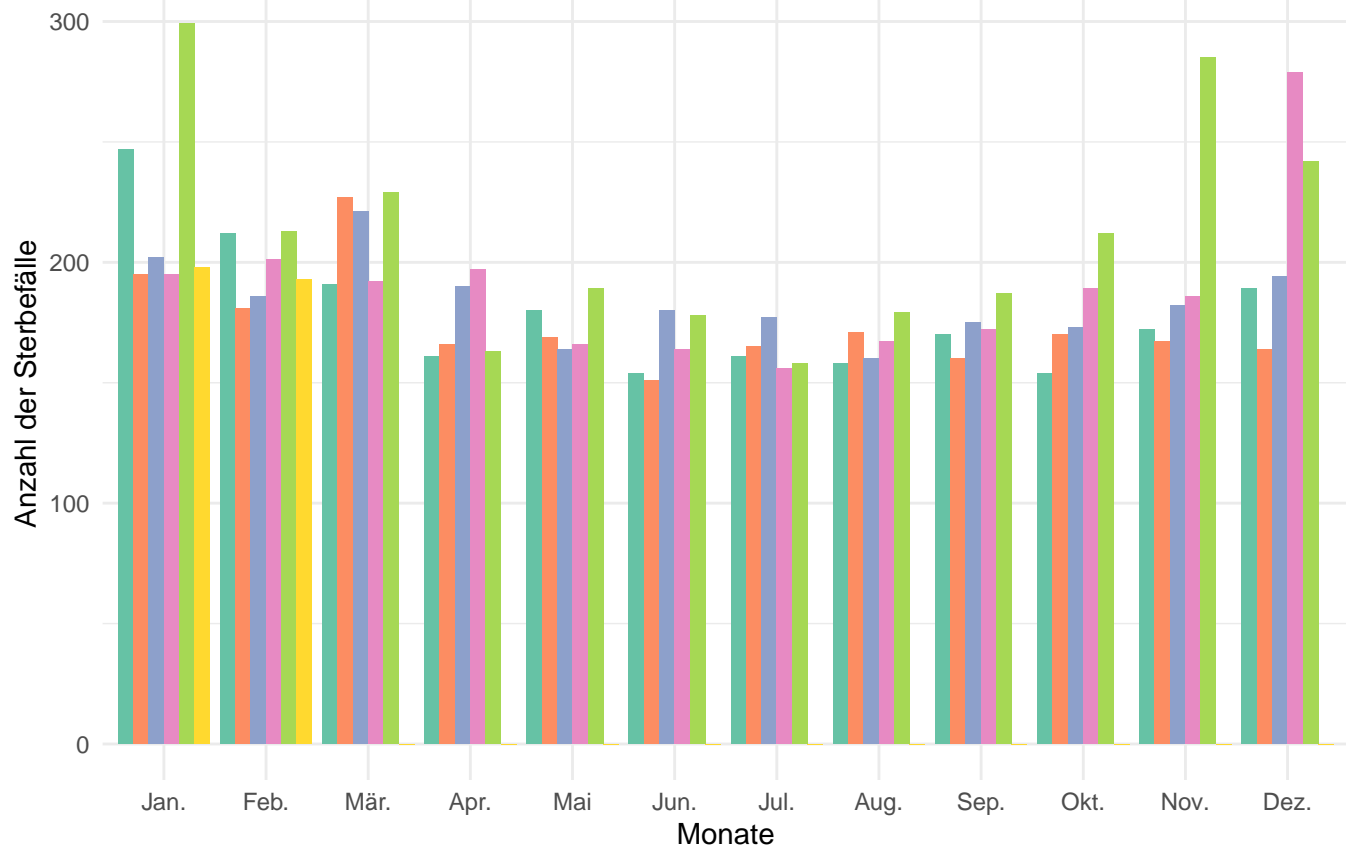
Anzahl der Sterbefälle pro Jahr und Monat in der Altersgruppe von 60 – 79



Anzahl der Sterbefälle pro Jahr und Monat in der Altersgruppe von 0 – 59

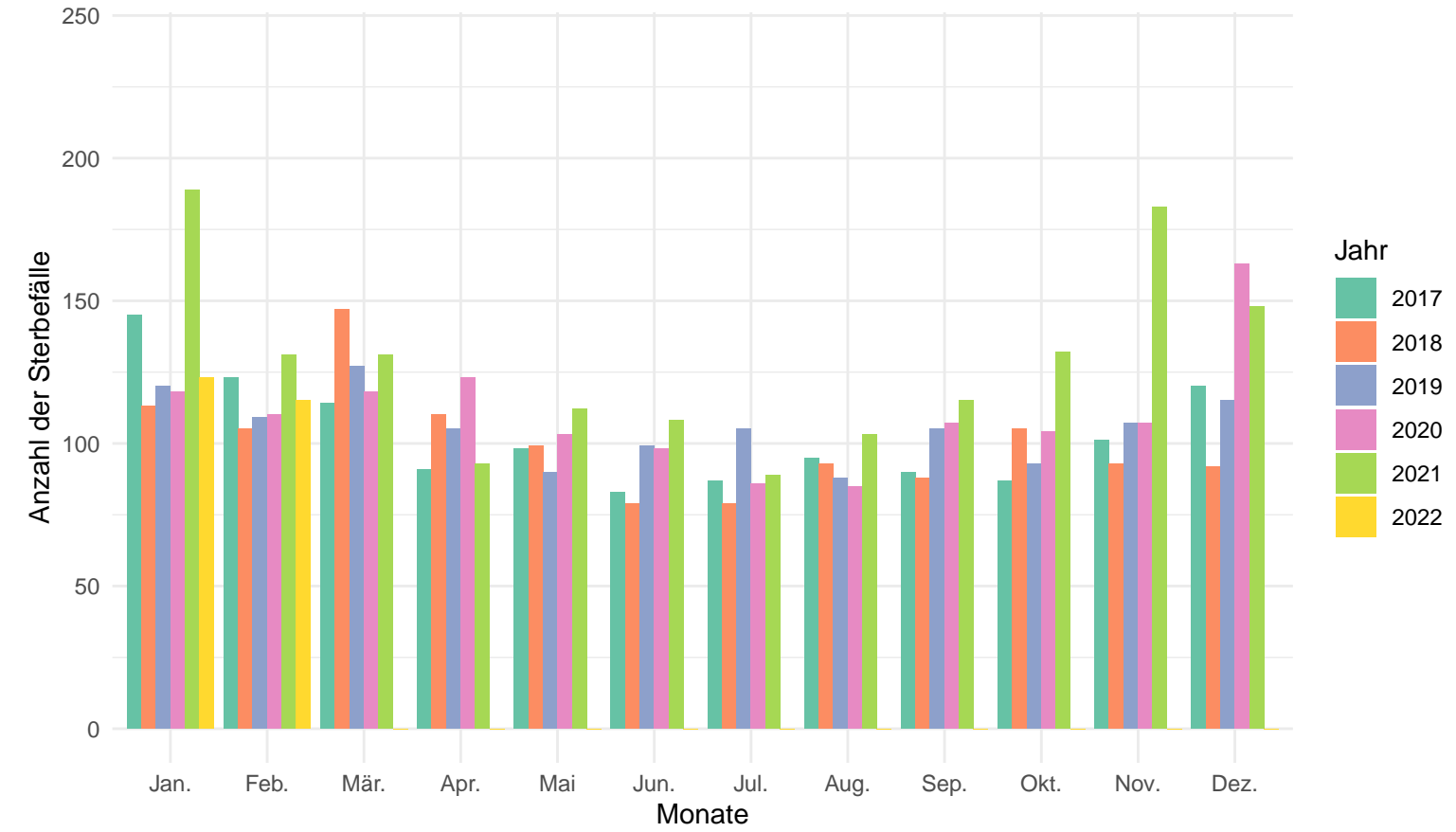


Anzahl der Sterbefälle pro Jahr und Monat

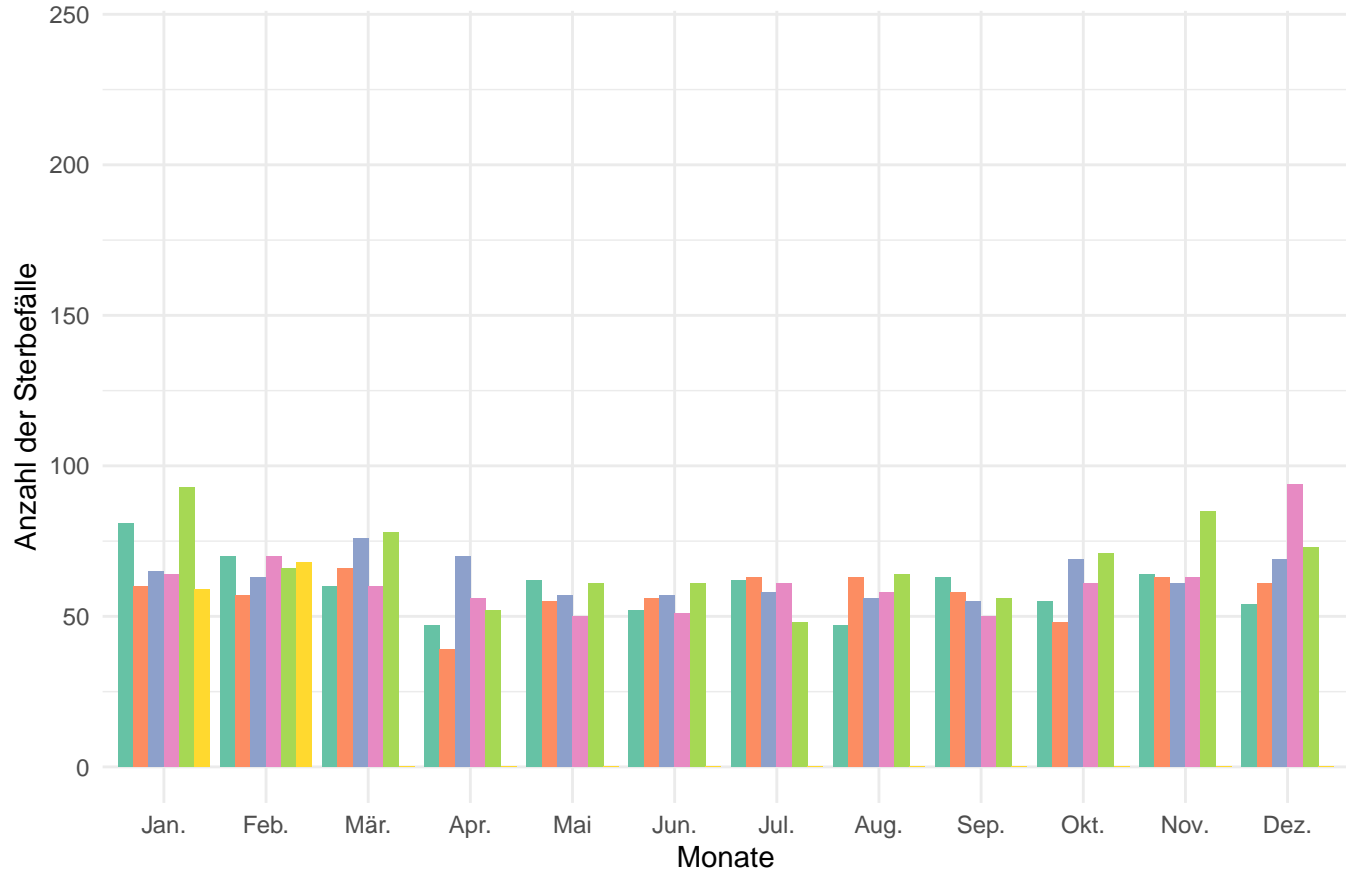


Passau

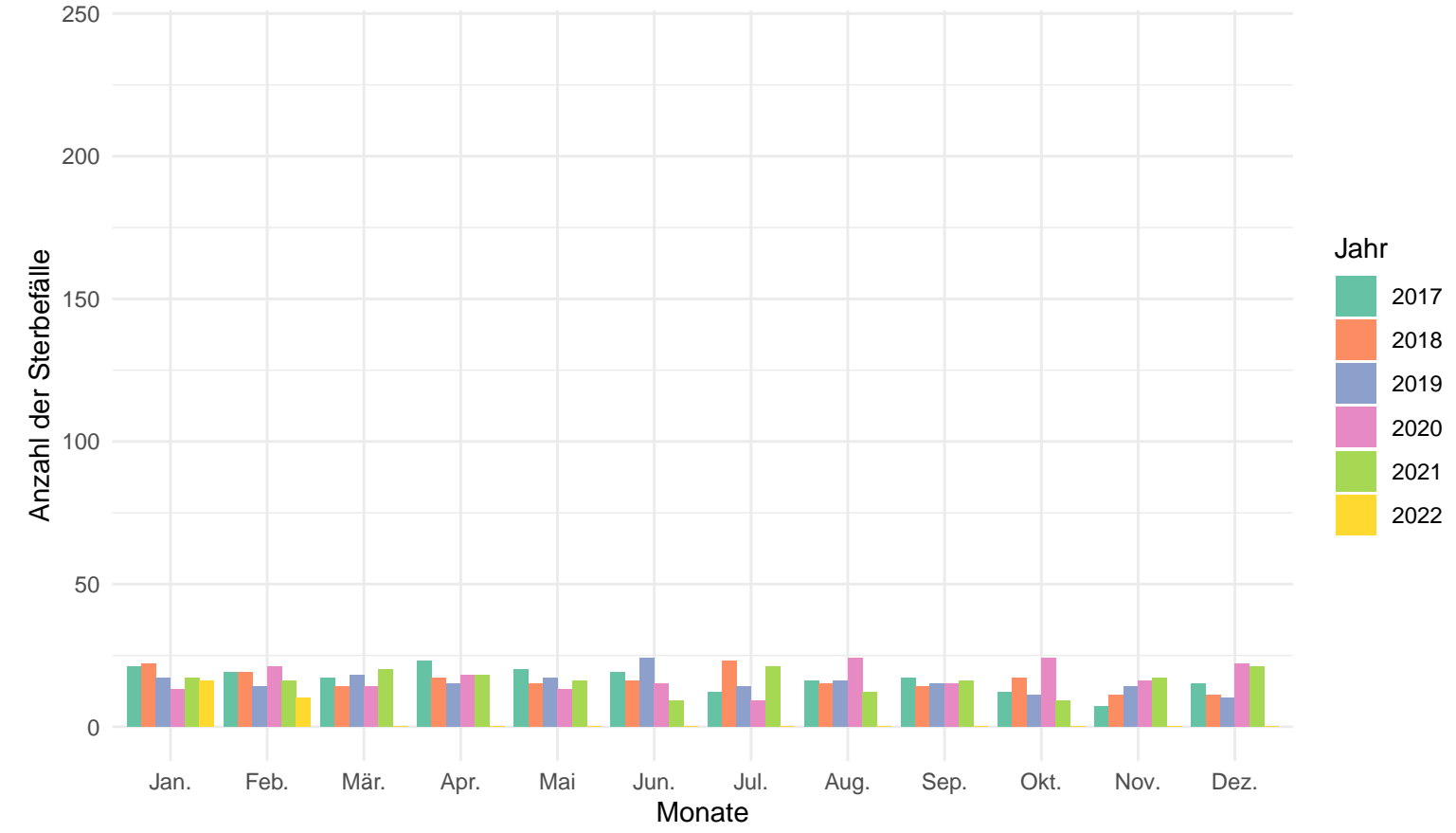
Anzahl der Sterbefälle pro Jahr und Monat in der Altersgruppe 80+



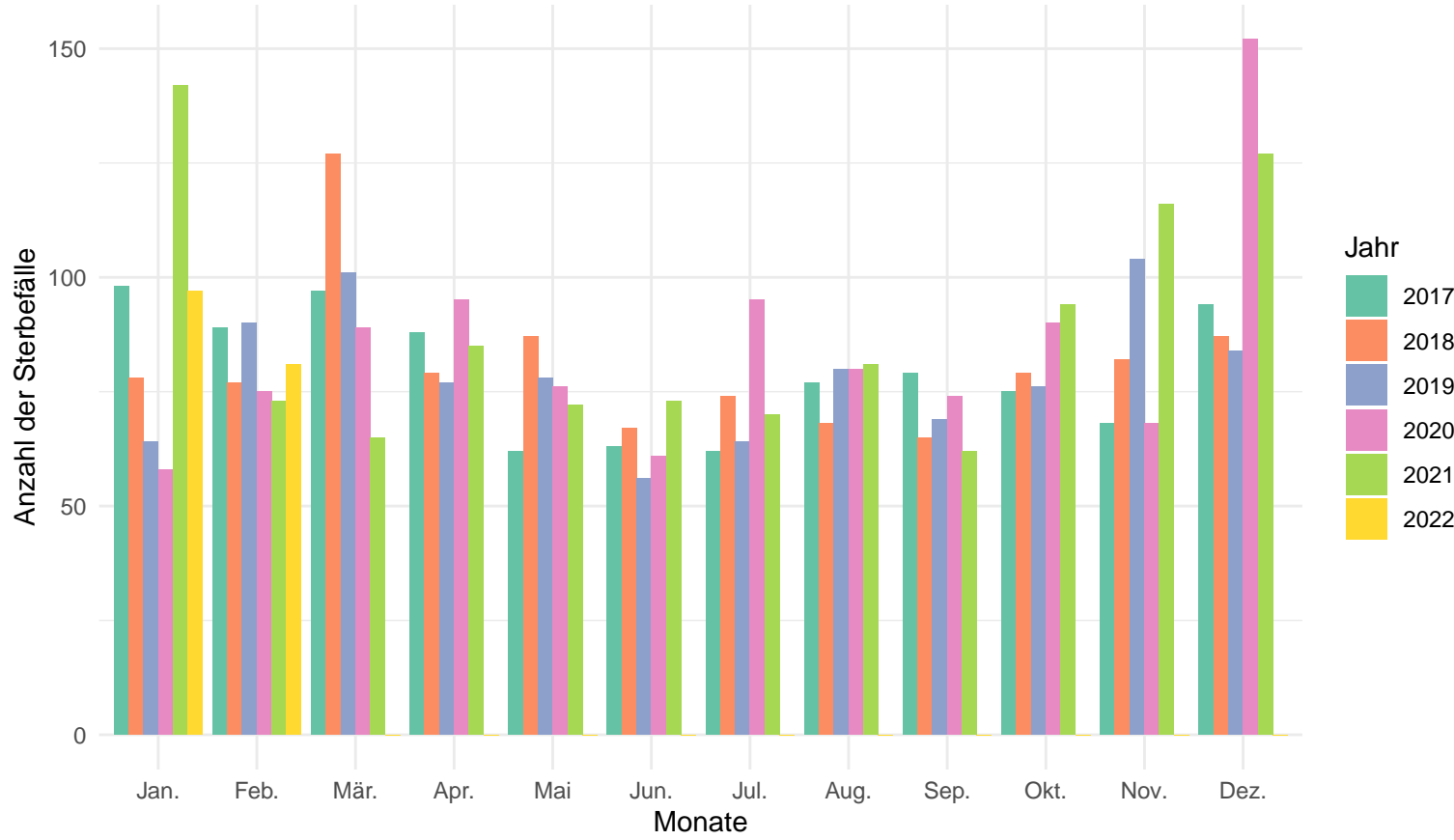
Anzahl der Sterbefälle pro Jahr und Monat in der Altersgruppe von 60 – 79



Anzahl der Sterbefälle pro Jahr und Monat in der Altersgruppe von 0 – 59

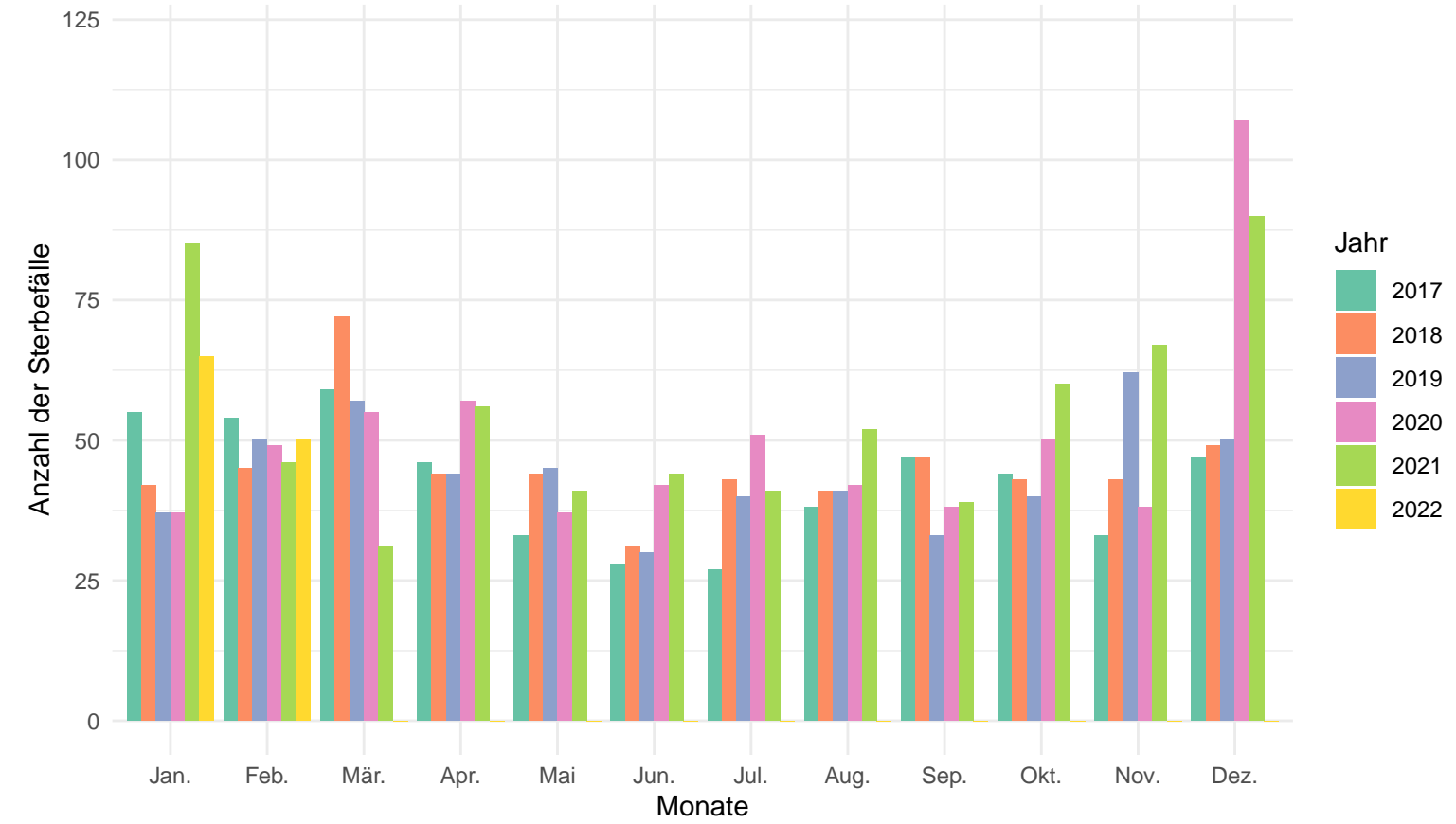


Anzahl der Sterbefälle pro Jahr und Monat

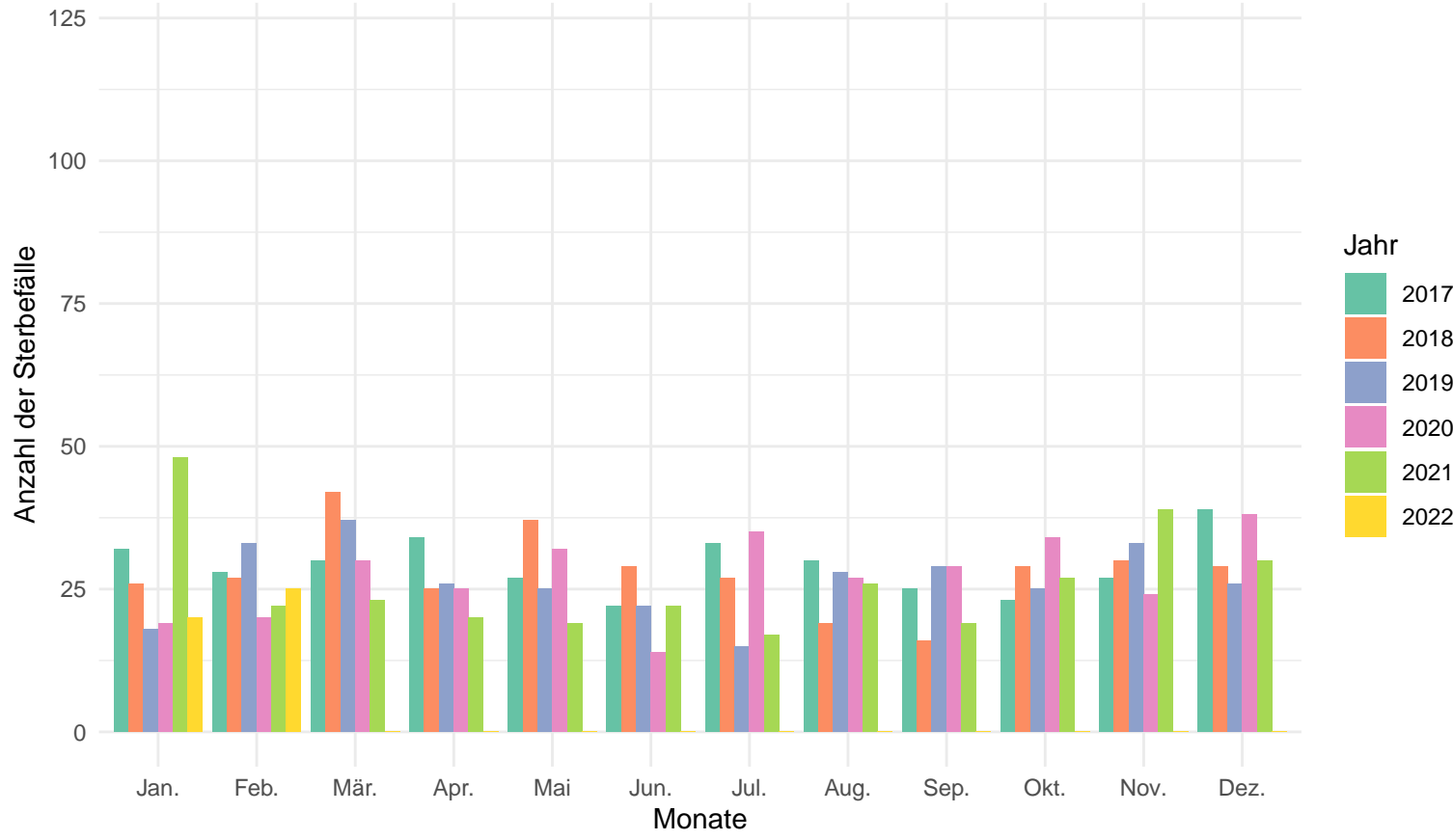


Regen

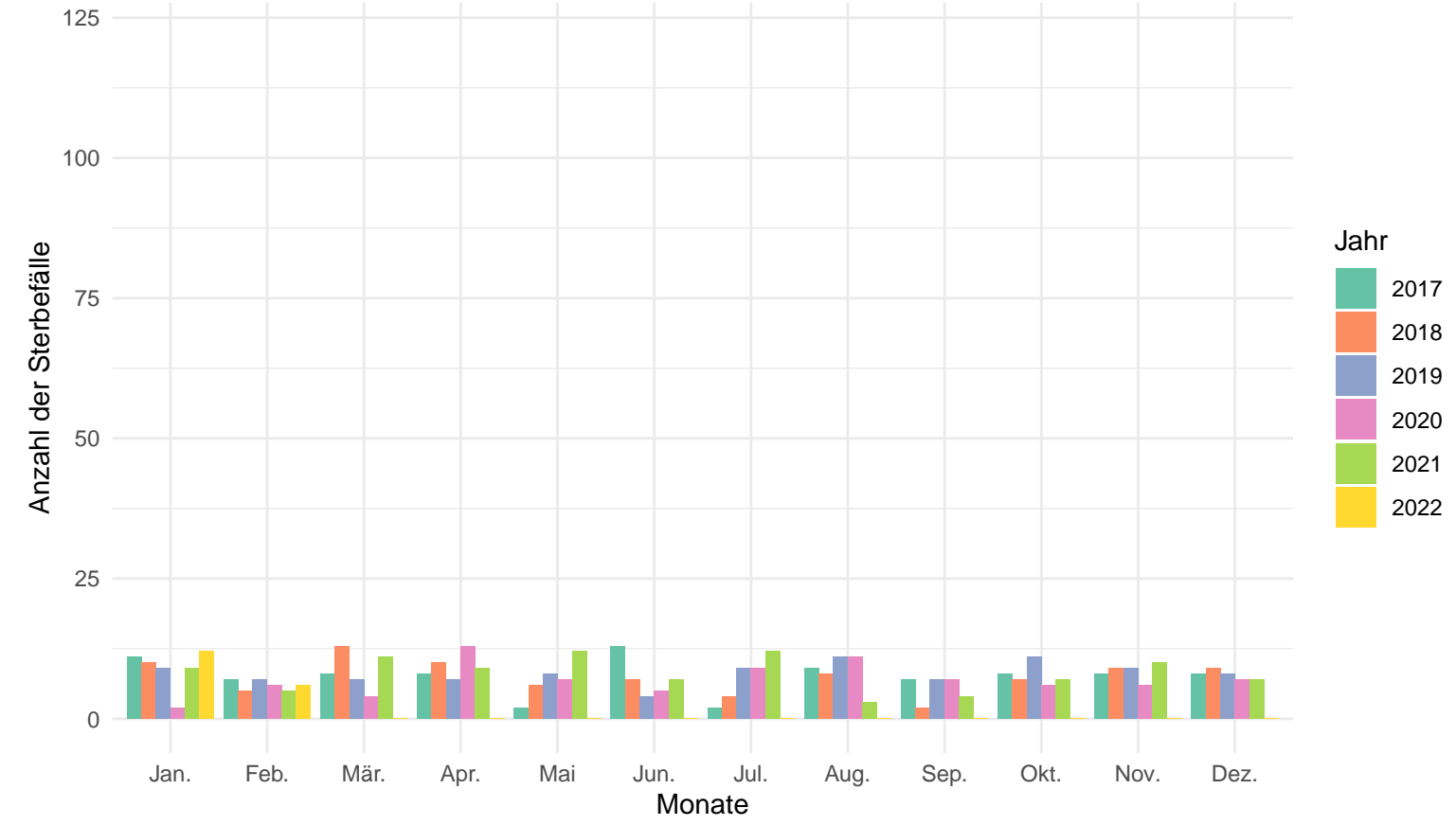
Anzahl der Sterbefälle pro Jahr und Monat in der Altersgruppe 80+



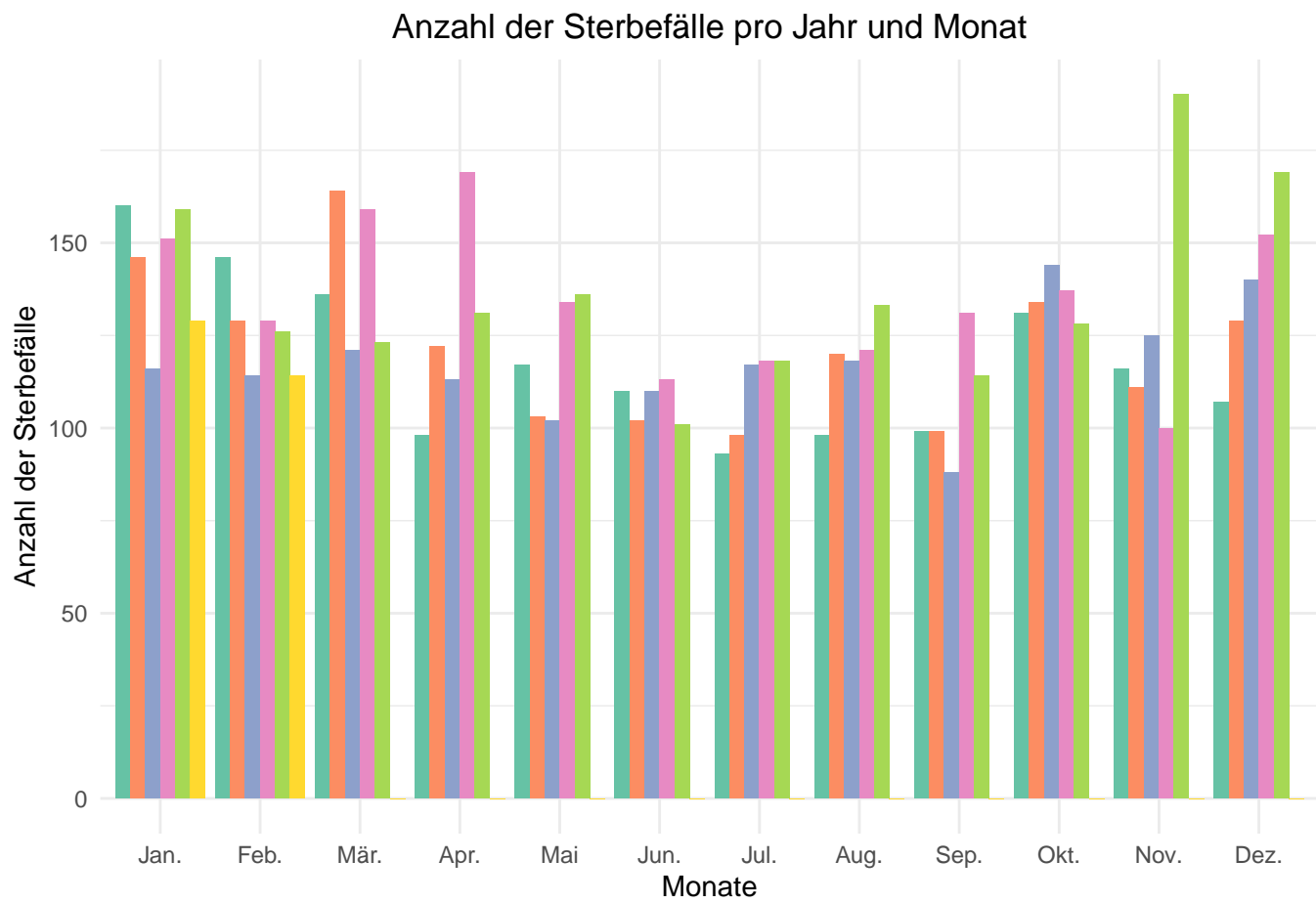
Anzahl der Sterbefälle pro Jahr und Monat in der Altersgruppe von 60 – 79



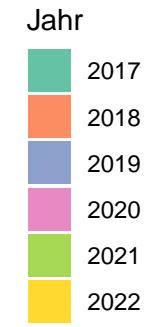
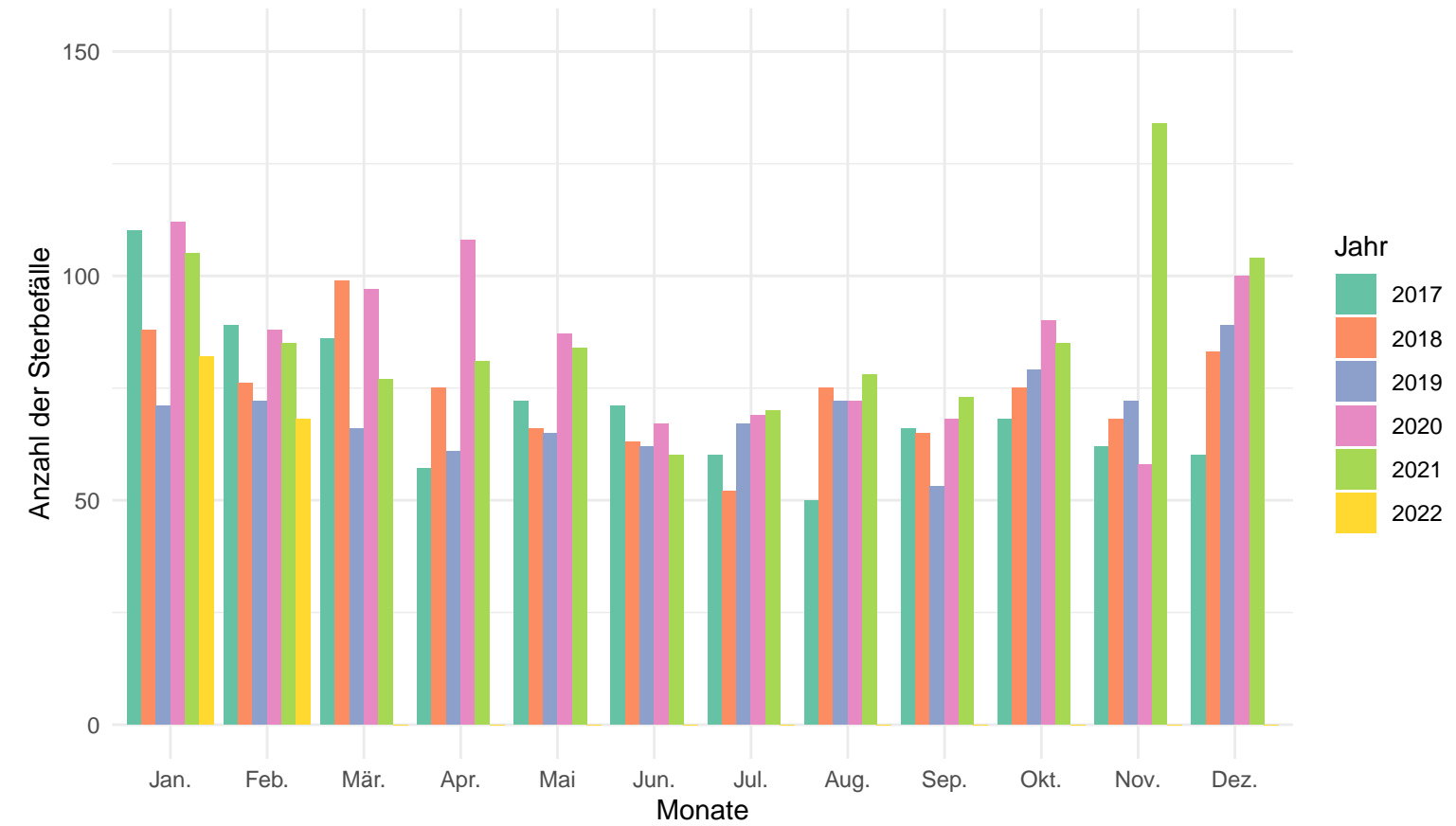
Anzahl der Sterbefälle pro Jahr und Monat in der Altersgruppe von 0 – 59



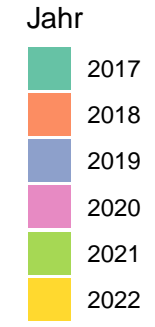
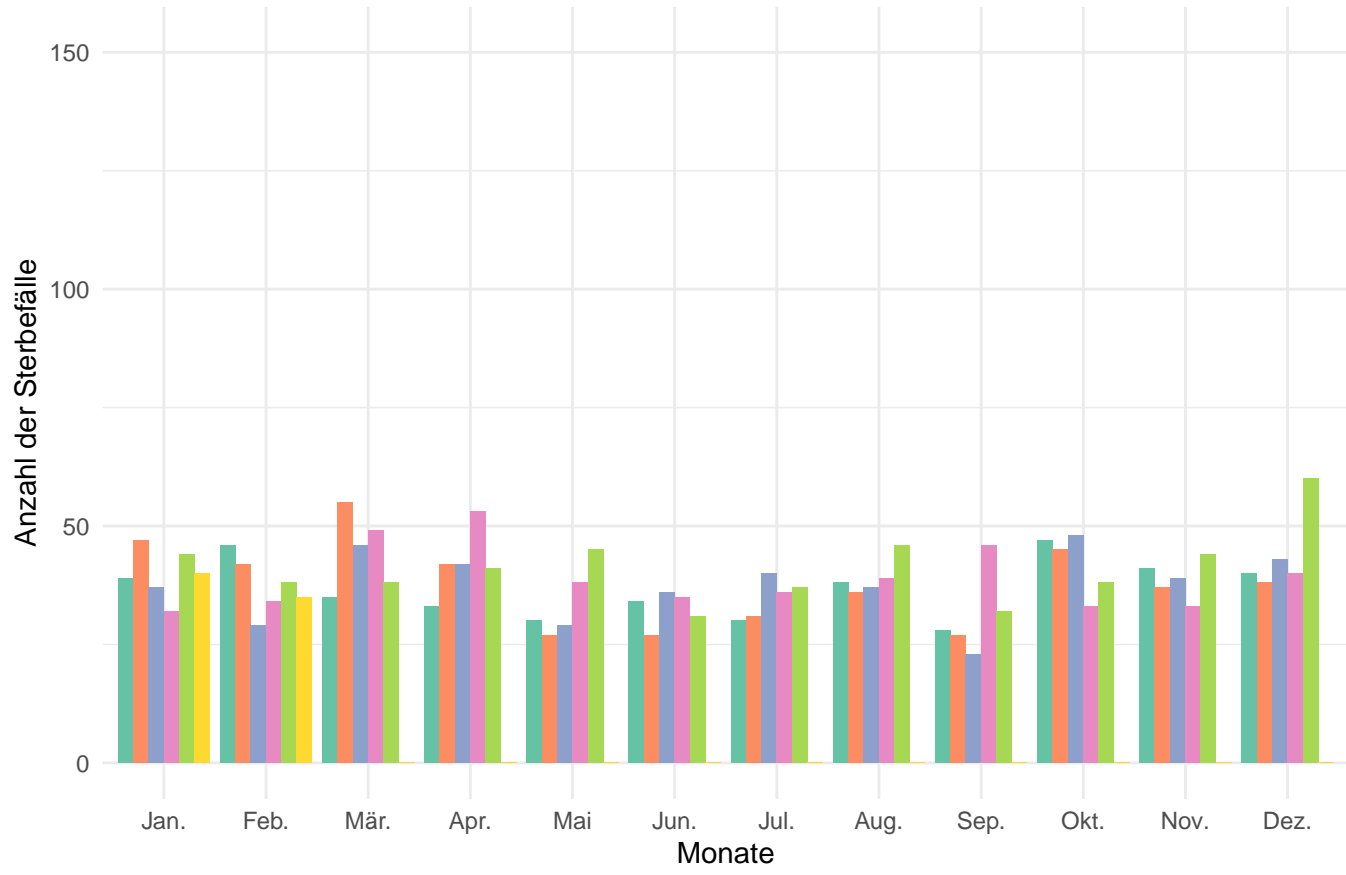
### Rottal-Inn



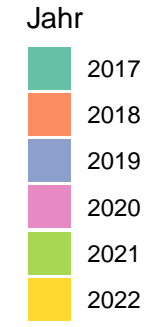
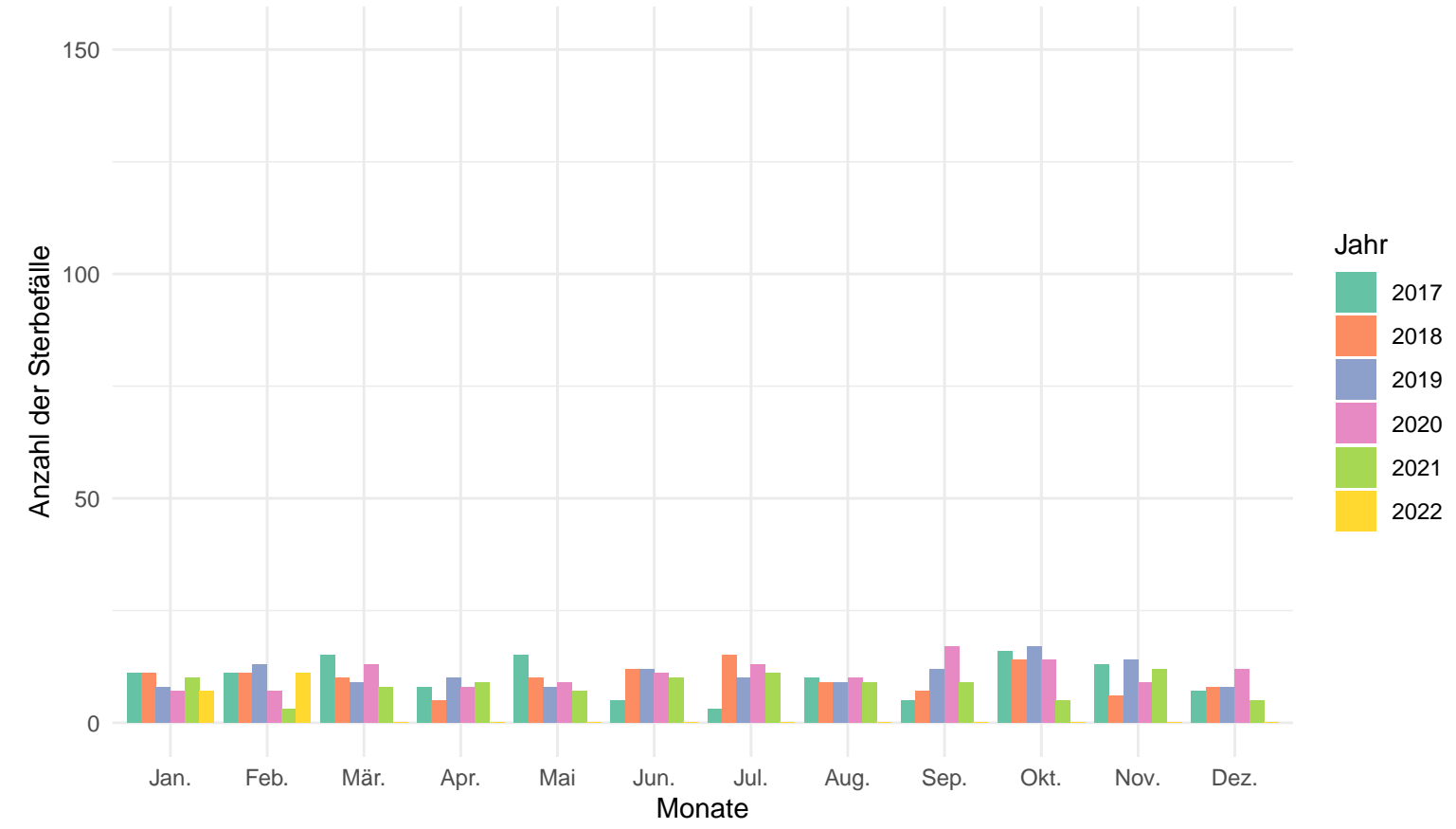
#### Anzahl der Sterbefälle pro Jahr und Monat in der Altersgruppe 80+



#### Anzahl der Sterbefälle pro Jahr und Monat in der Altersgruppe von 60 – 79

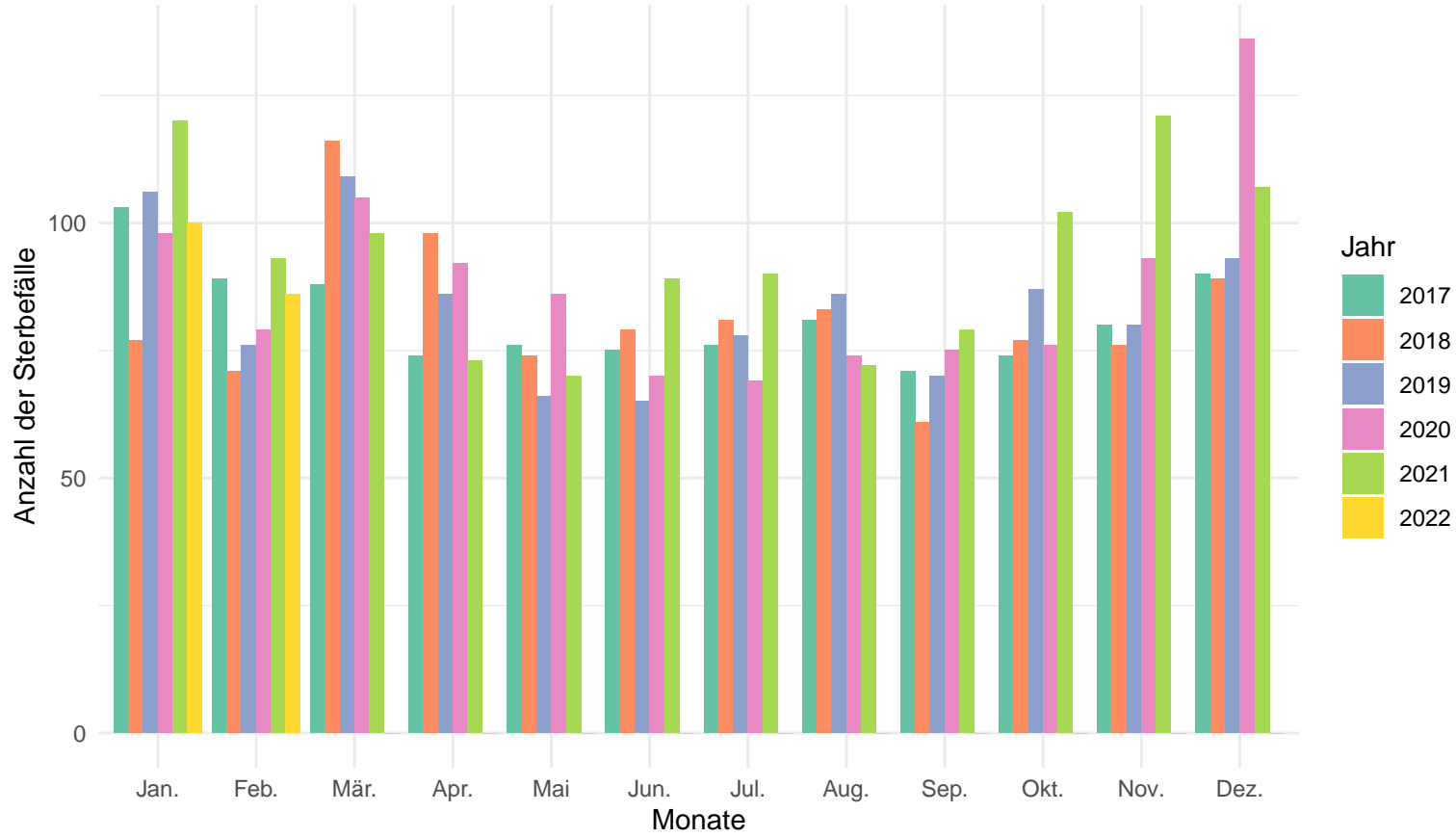


#### Anzahl der Sterbefälle pro Jahr und Monat in der Altersgruppe von 0 – 59

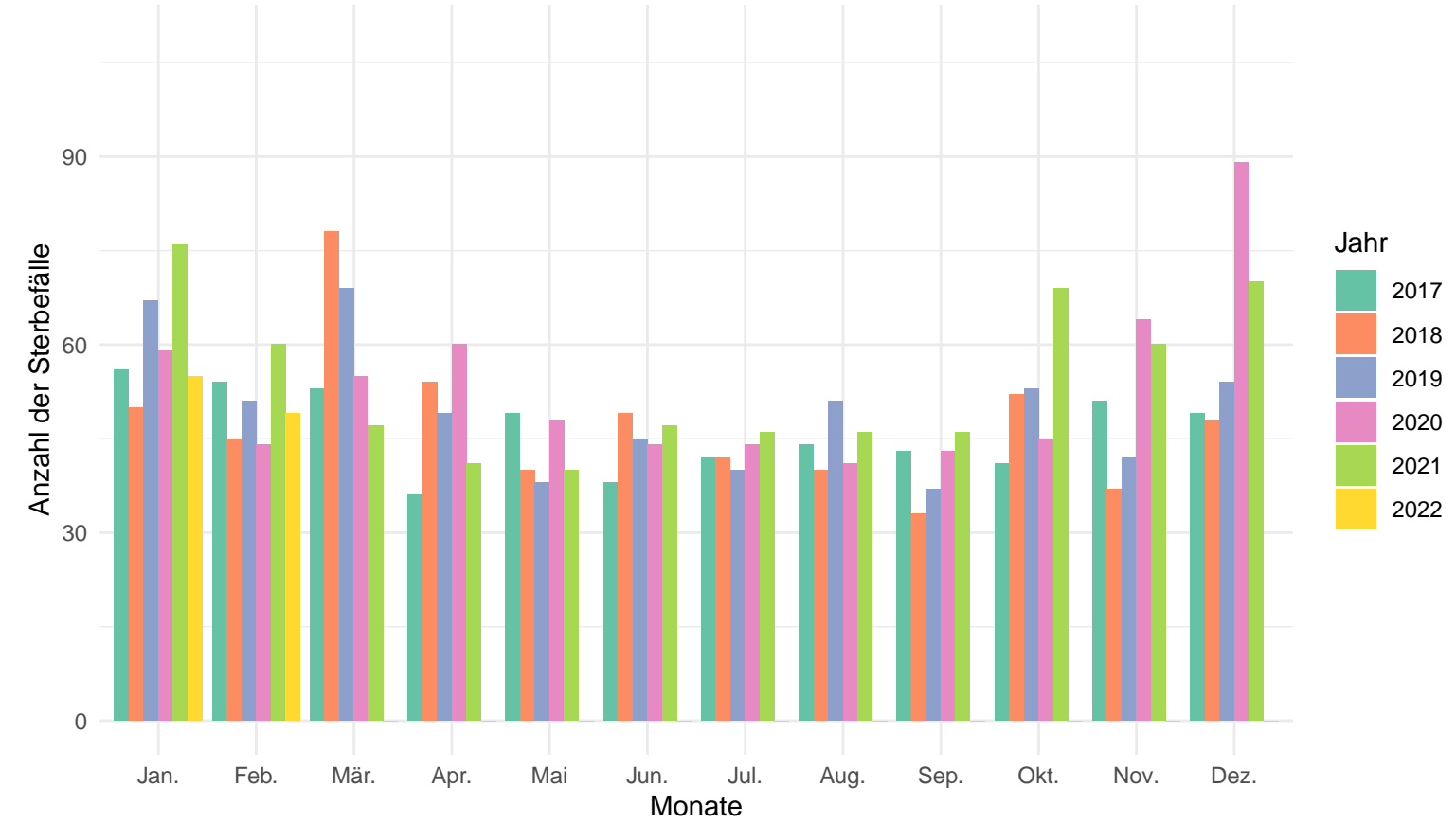


Straubing-Bogen

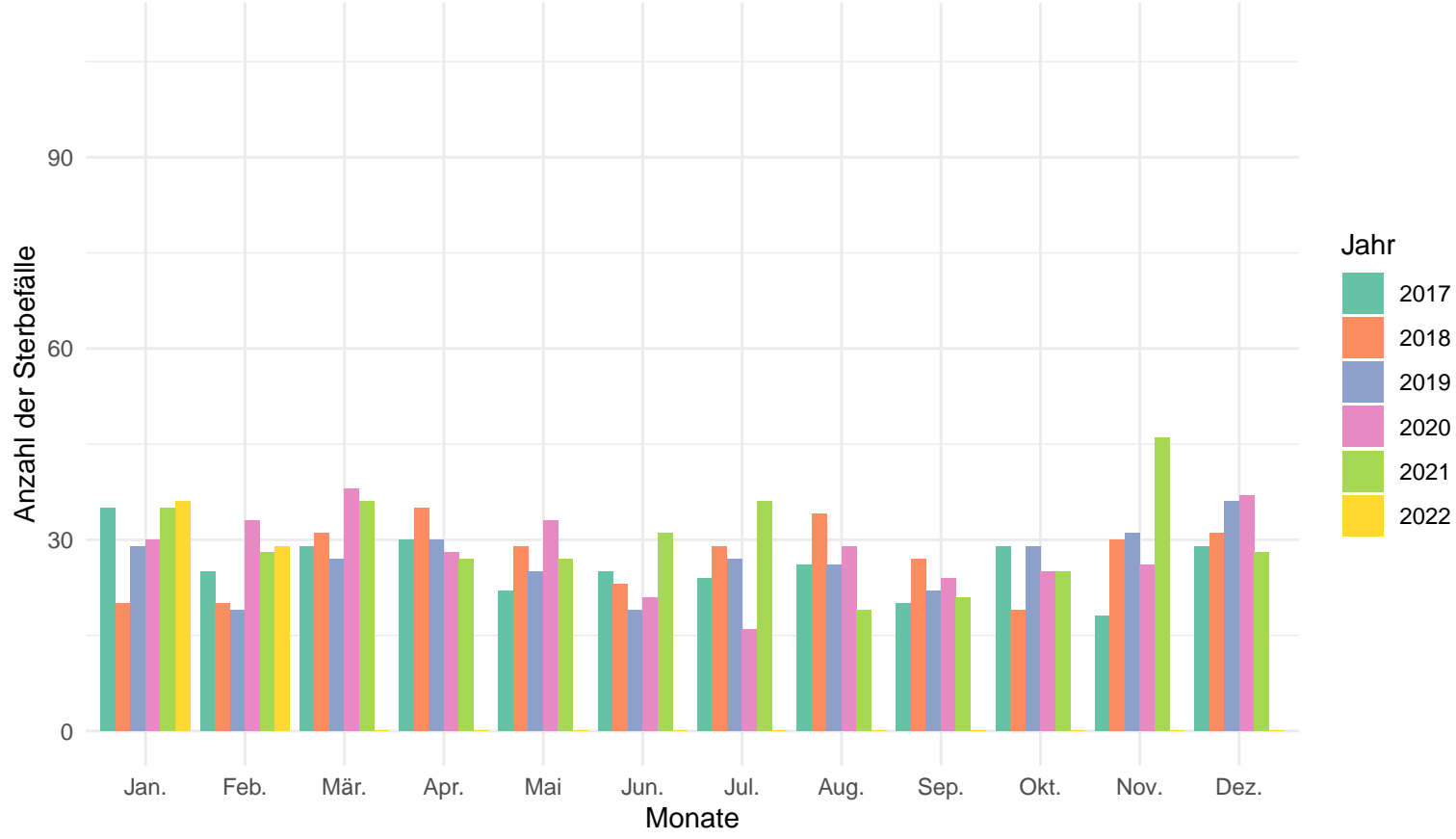
Anzahl der Sterbefälle pro Jahr und Monat



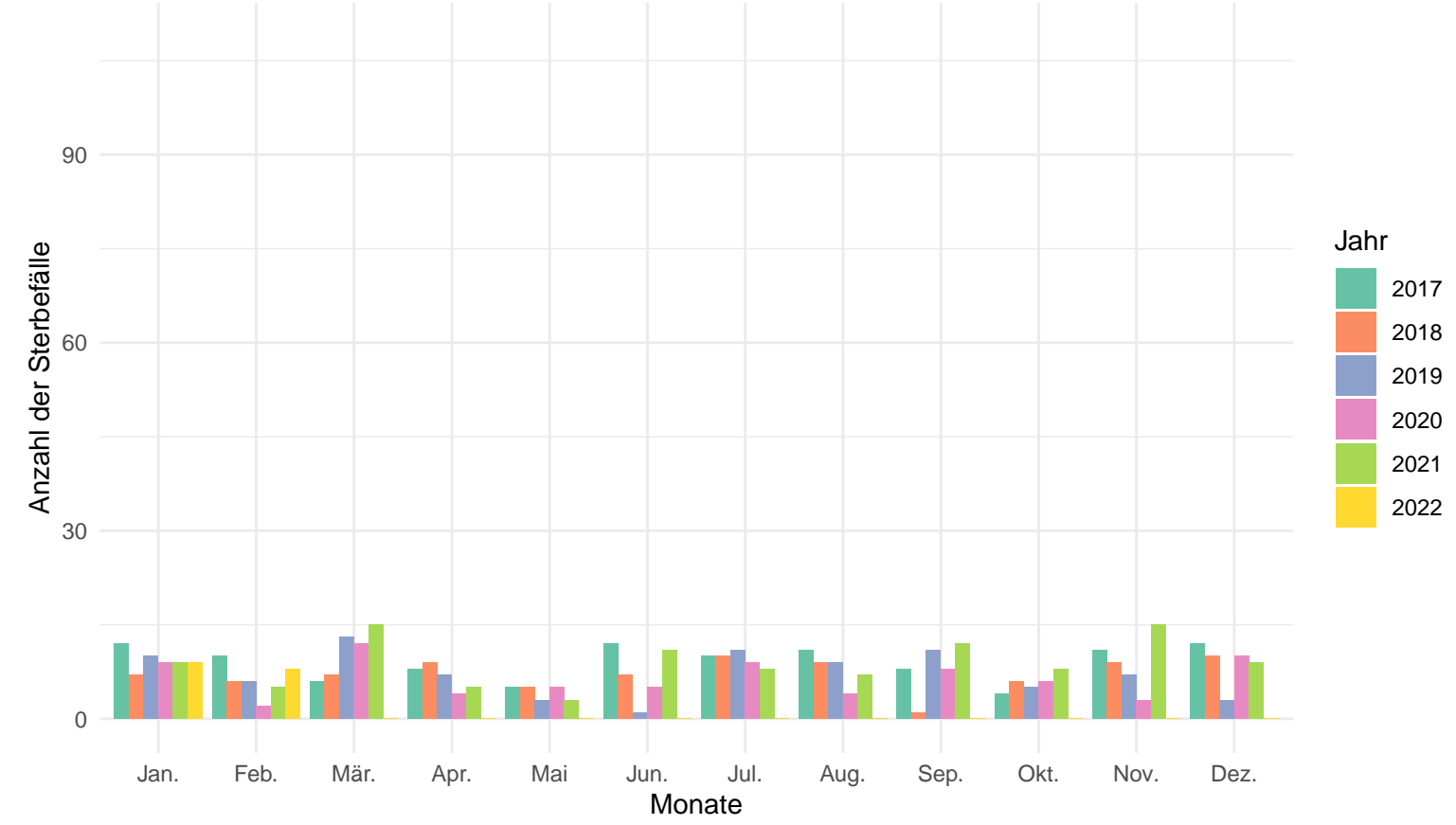
Anzahl der Sterbefälle pro Jahr und Monat in der Altersgruppe 80+



Anzahl der Sterbefälle pro Jahr und Monat in der Altersgruppe von 60 – 79

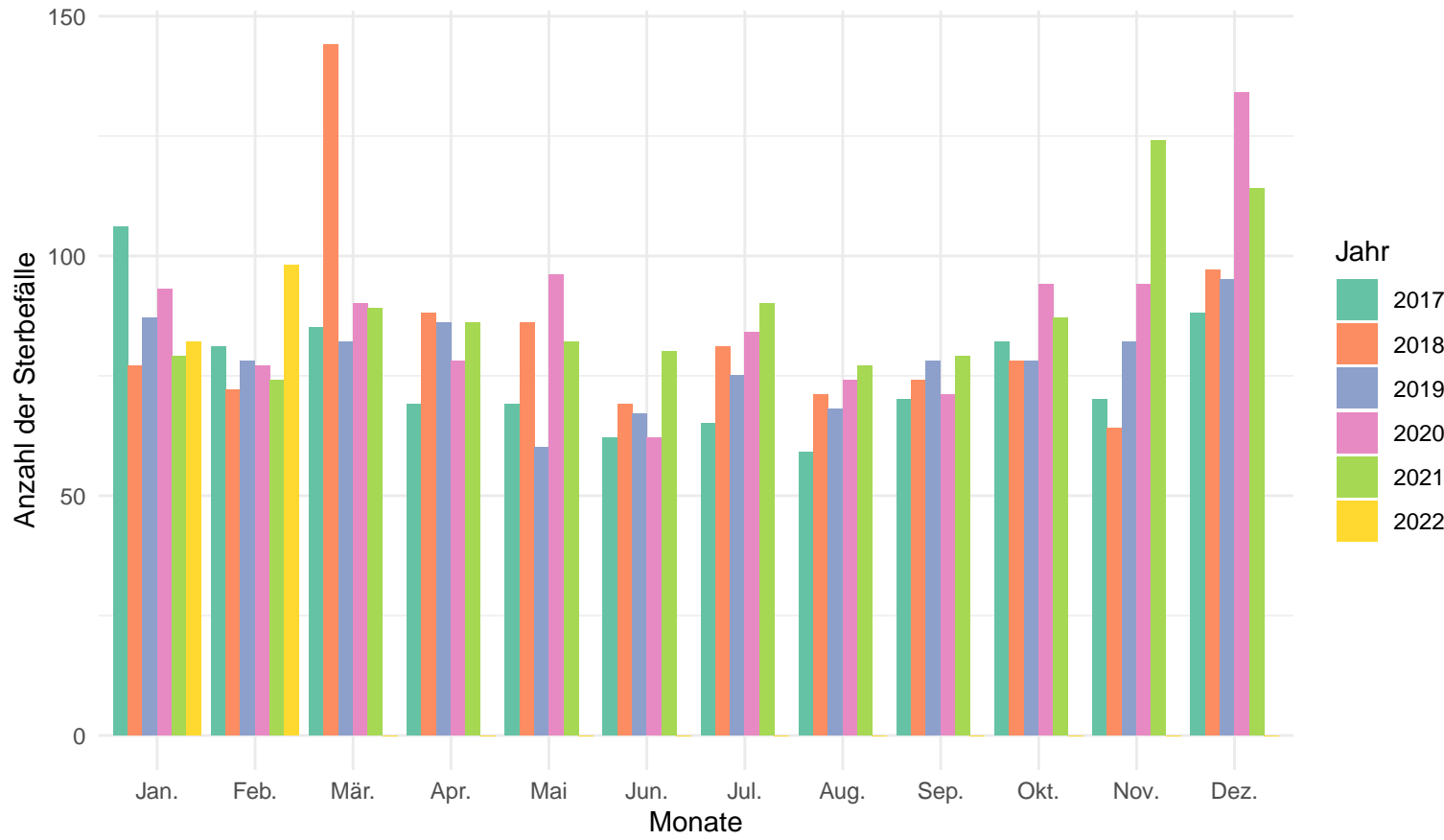


Anzahl der Sterbefälle pro Jahr und Monat in der Altersgruppe von 0 – 59

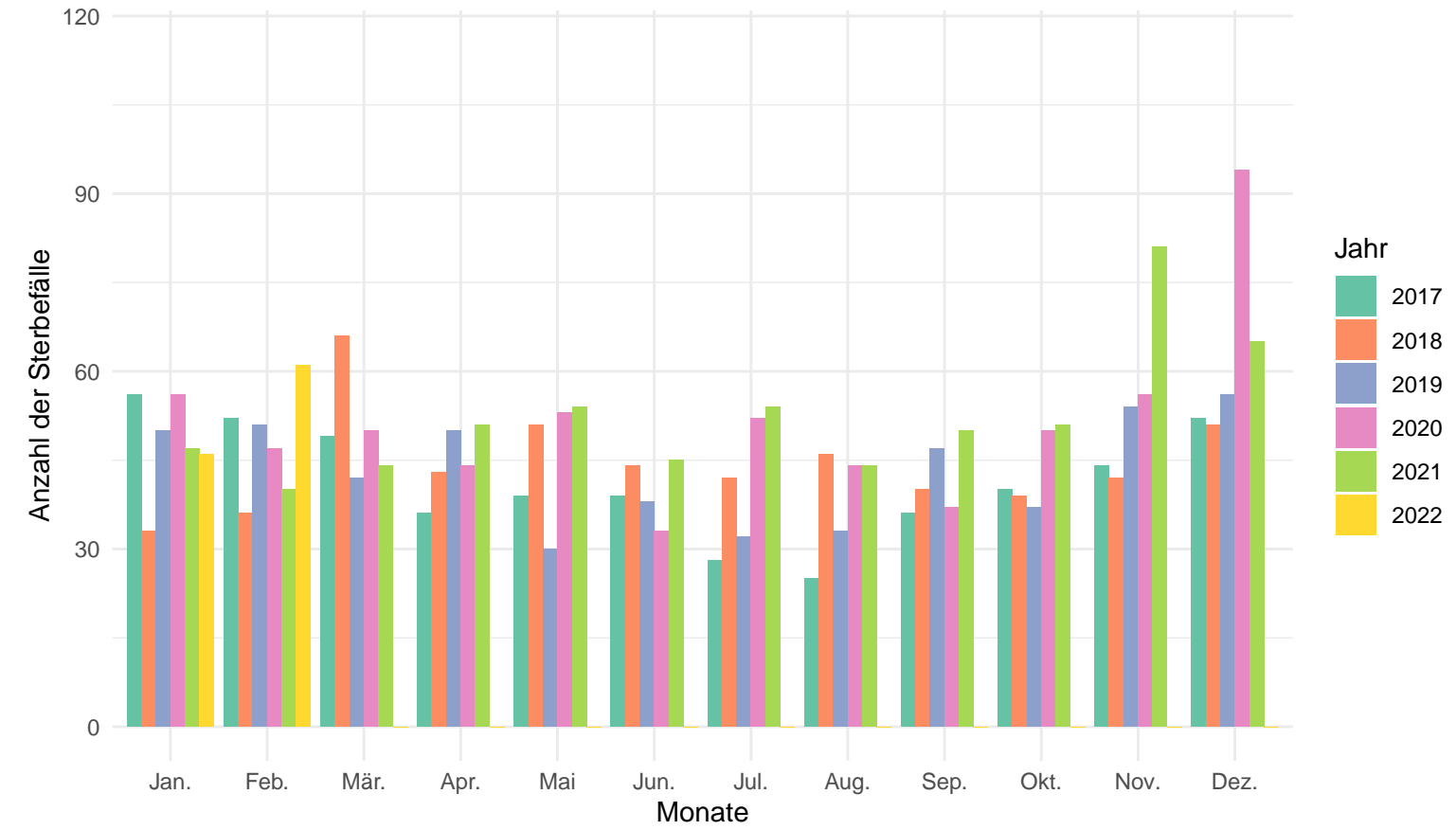


Dingolfing-Landau

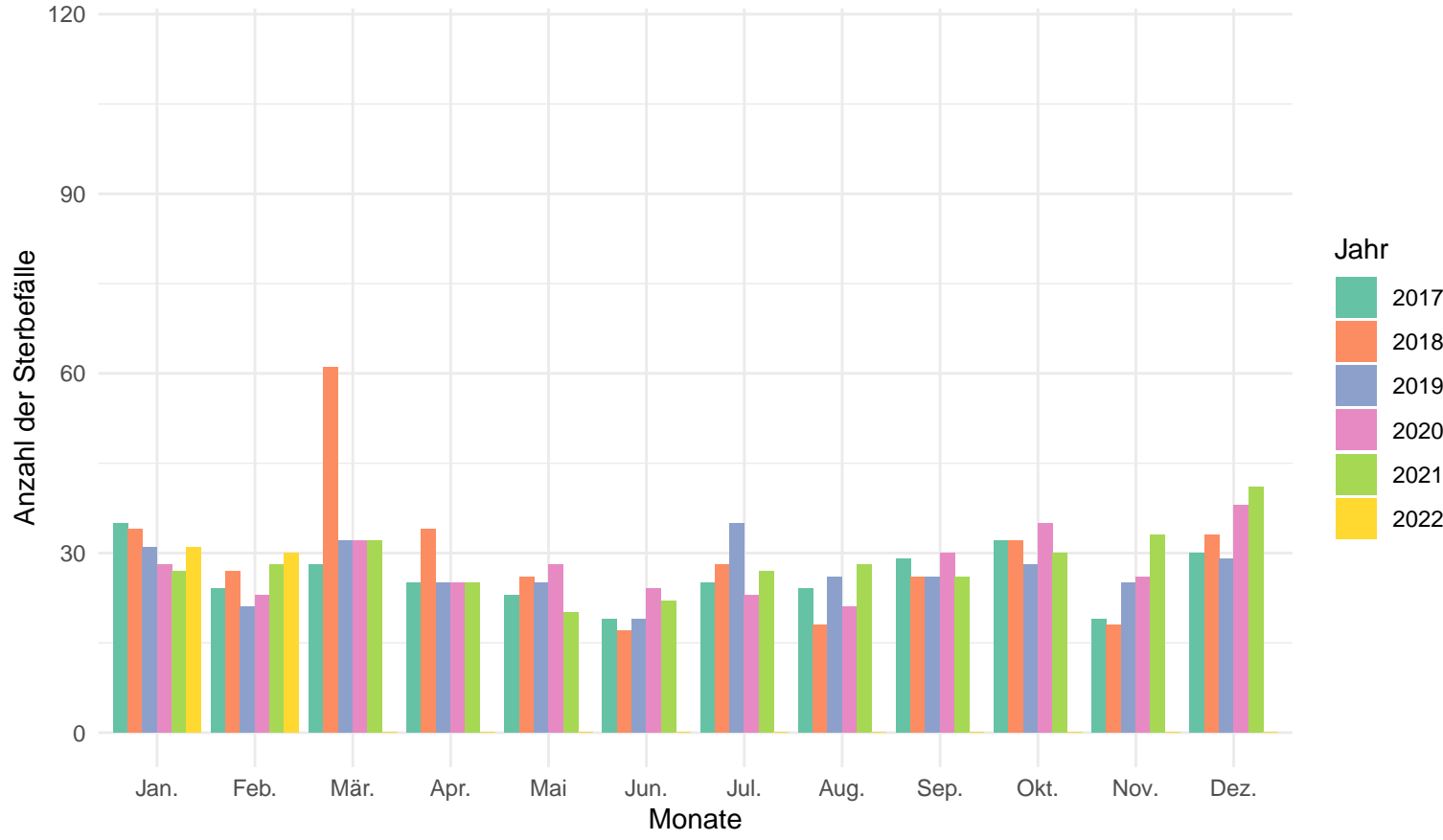
Anzahl der Sterbefälle pro Jahr und Monat



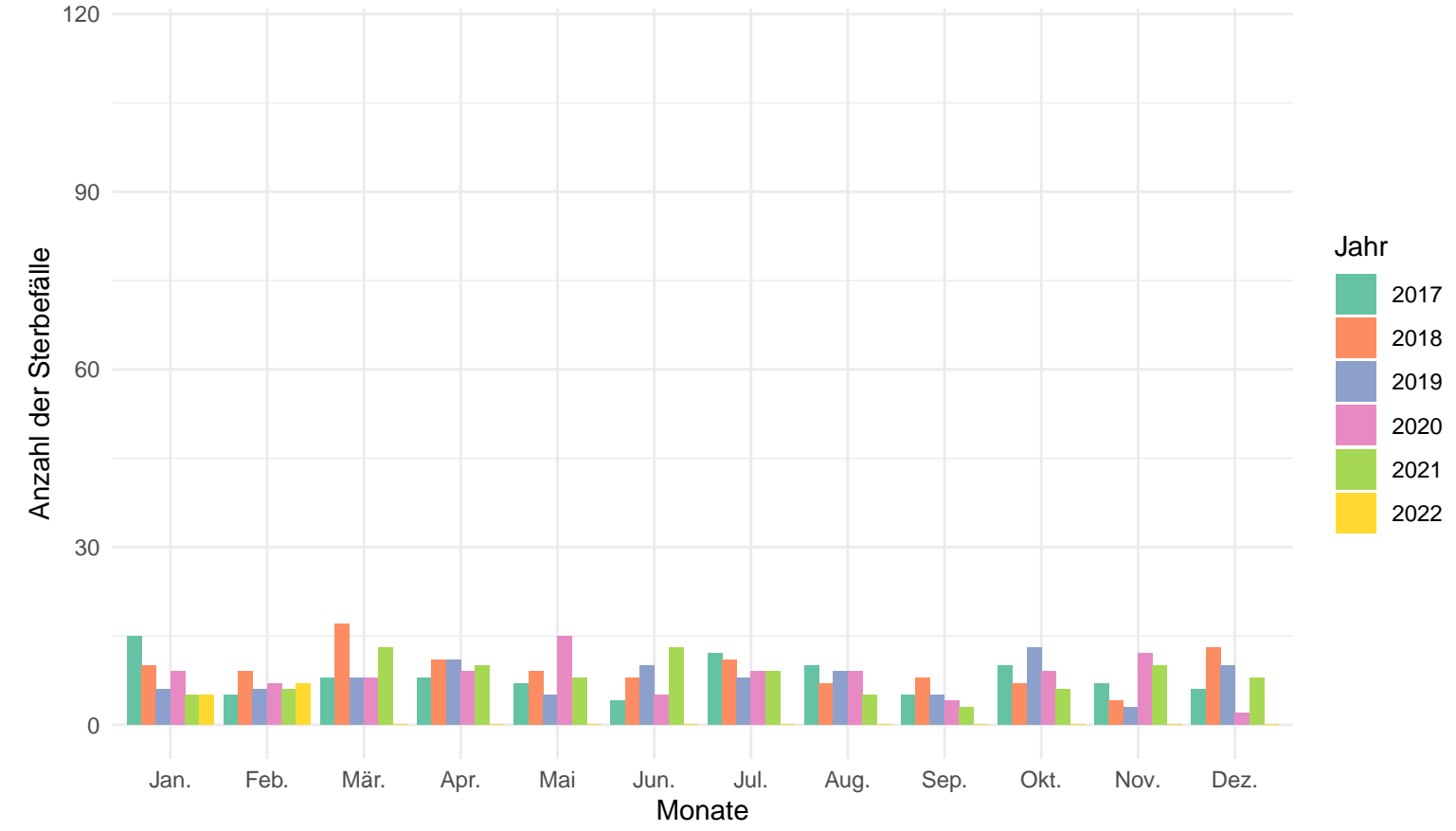
Anzahl der Sterbefälle pro Jahr und Monat in der Altersgruppe 80+



Anzahl der Sterbefälle pro Jahr und Monat in der Altersgruppe von 60 – 79

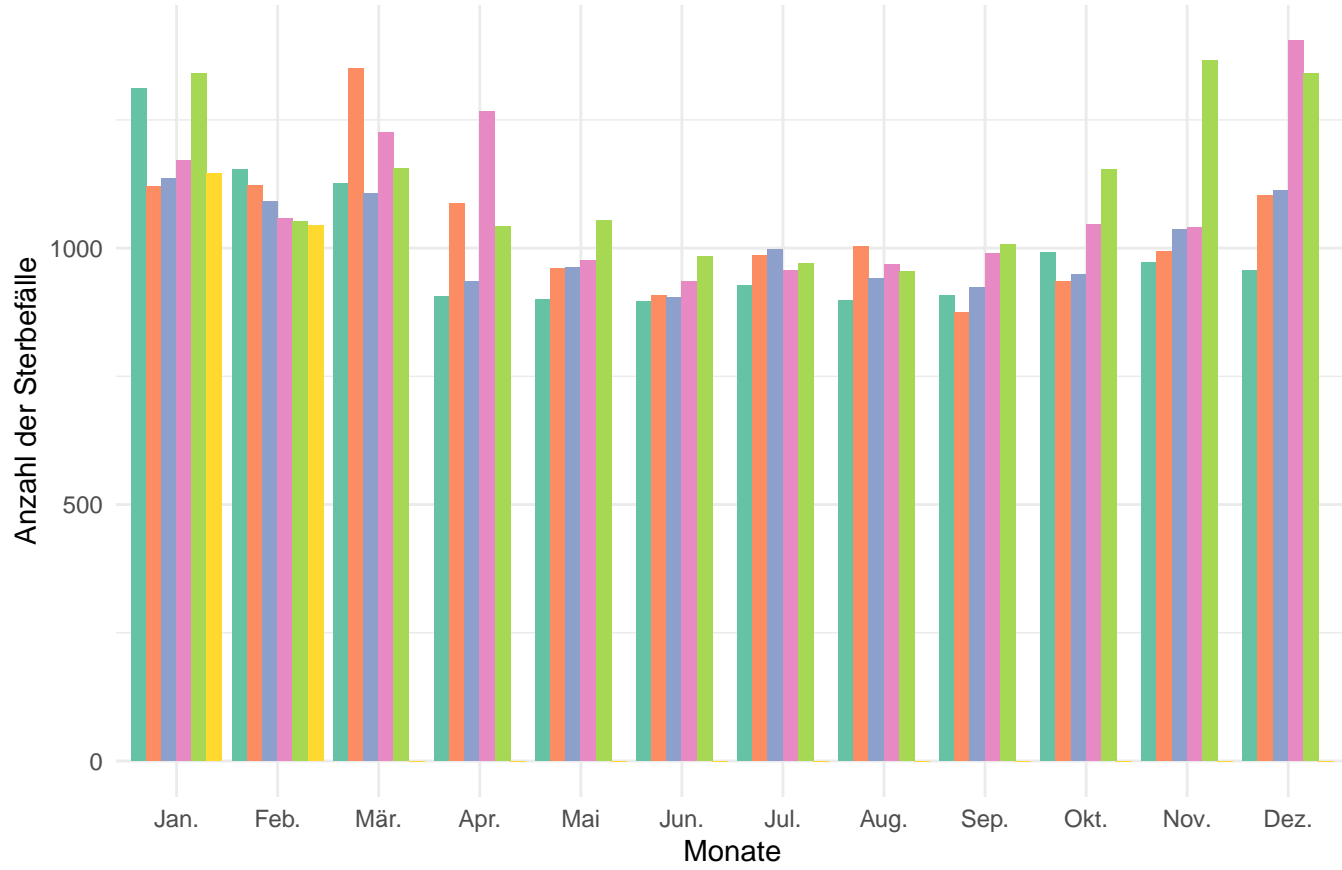


Anzahl der Sterbefälle pro Jahr und Monat in der Altersgruppe von 0 – 59

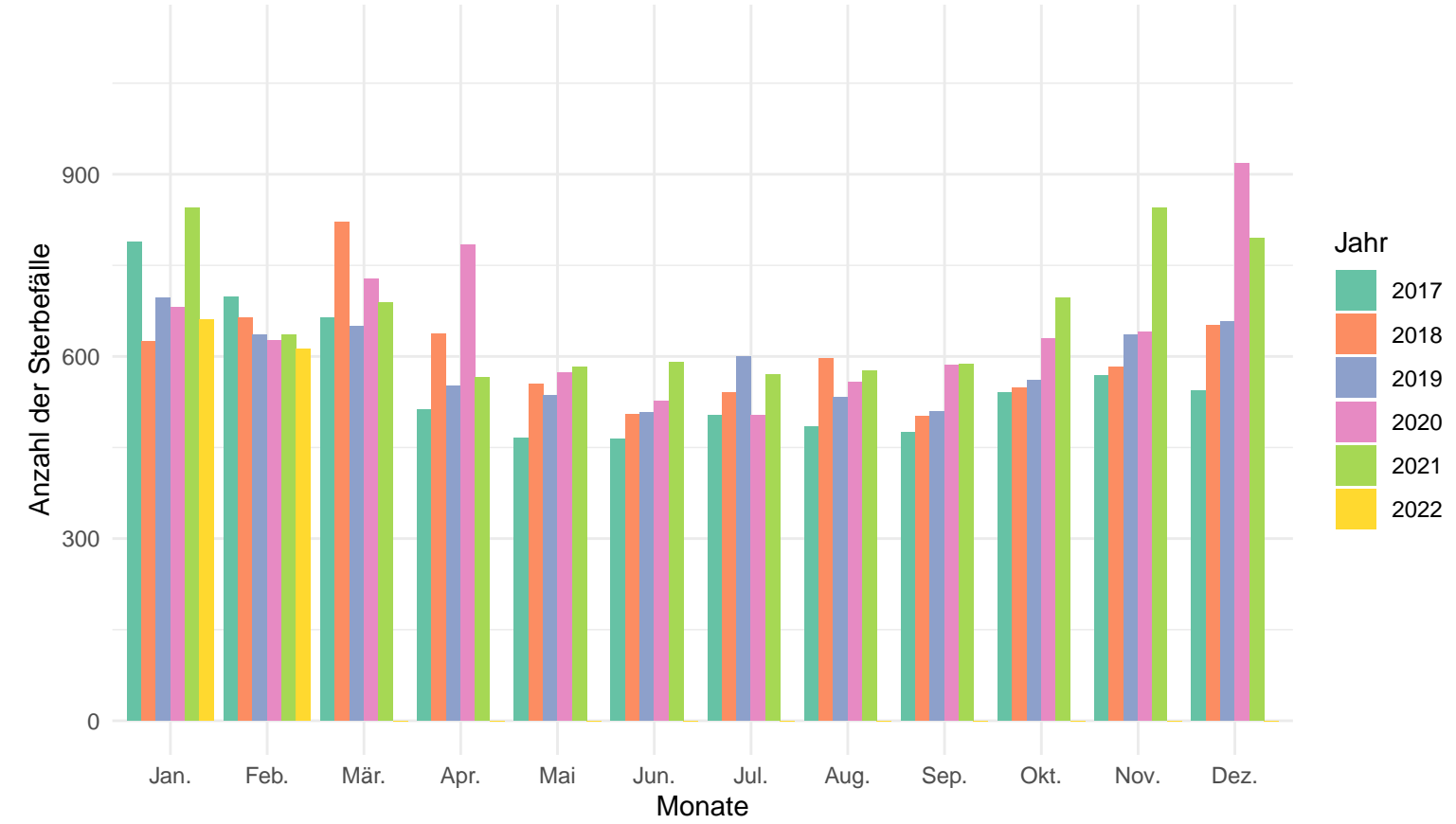


### Oberpfalz

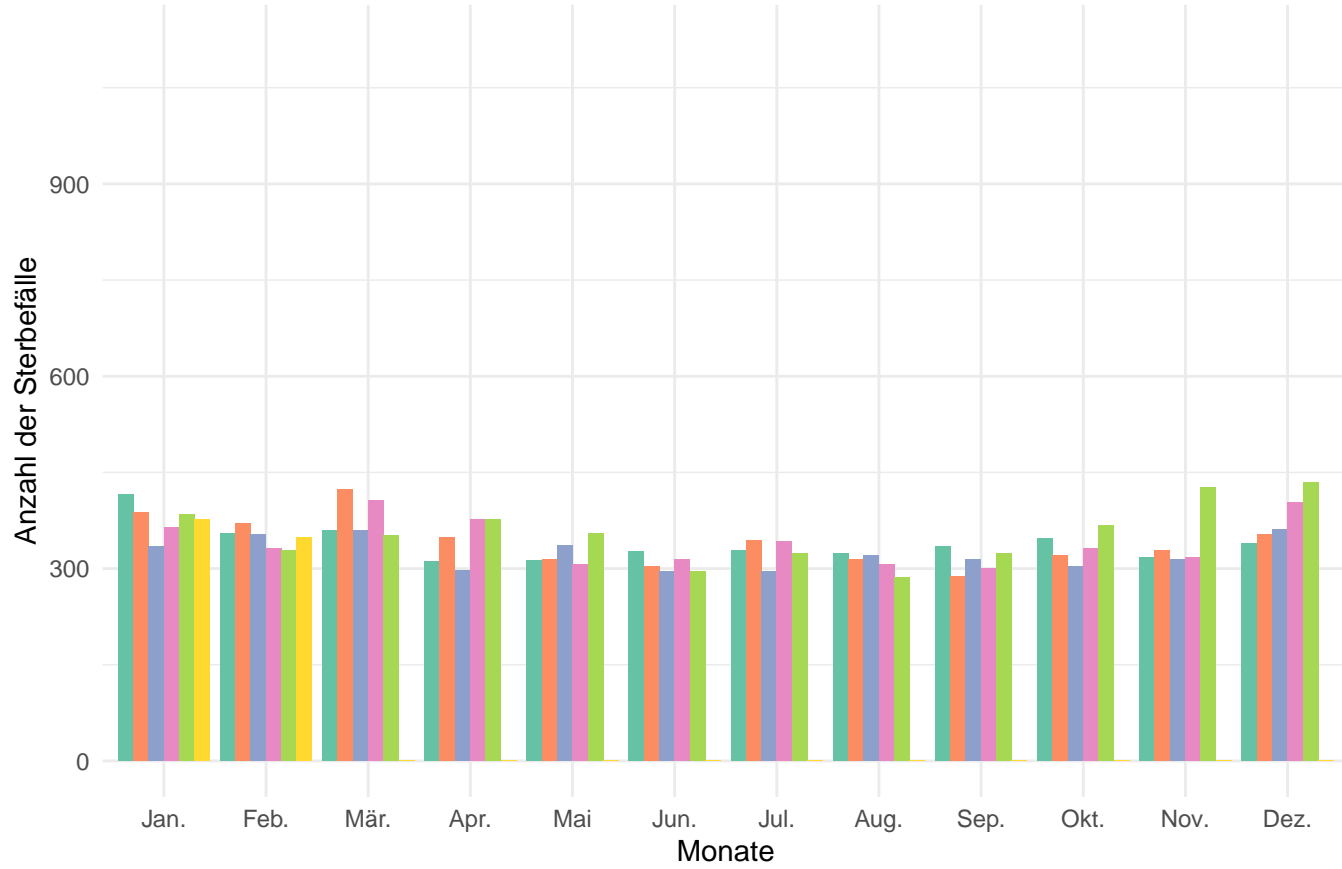
#### Anzahl der Sterbefälle pro Jahr und Monat



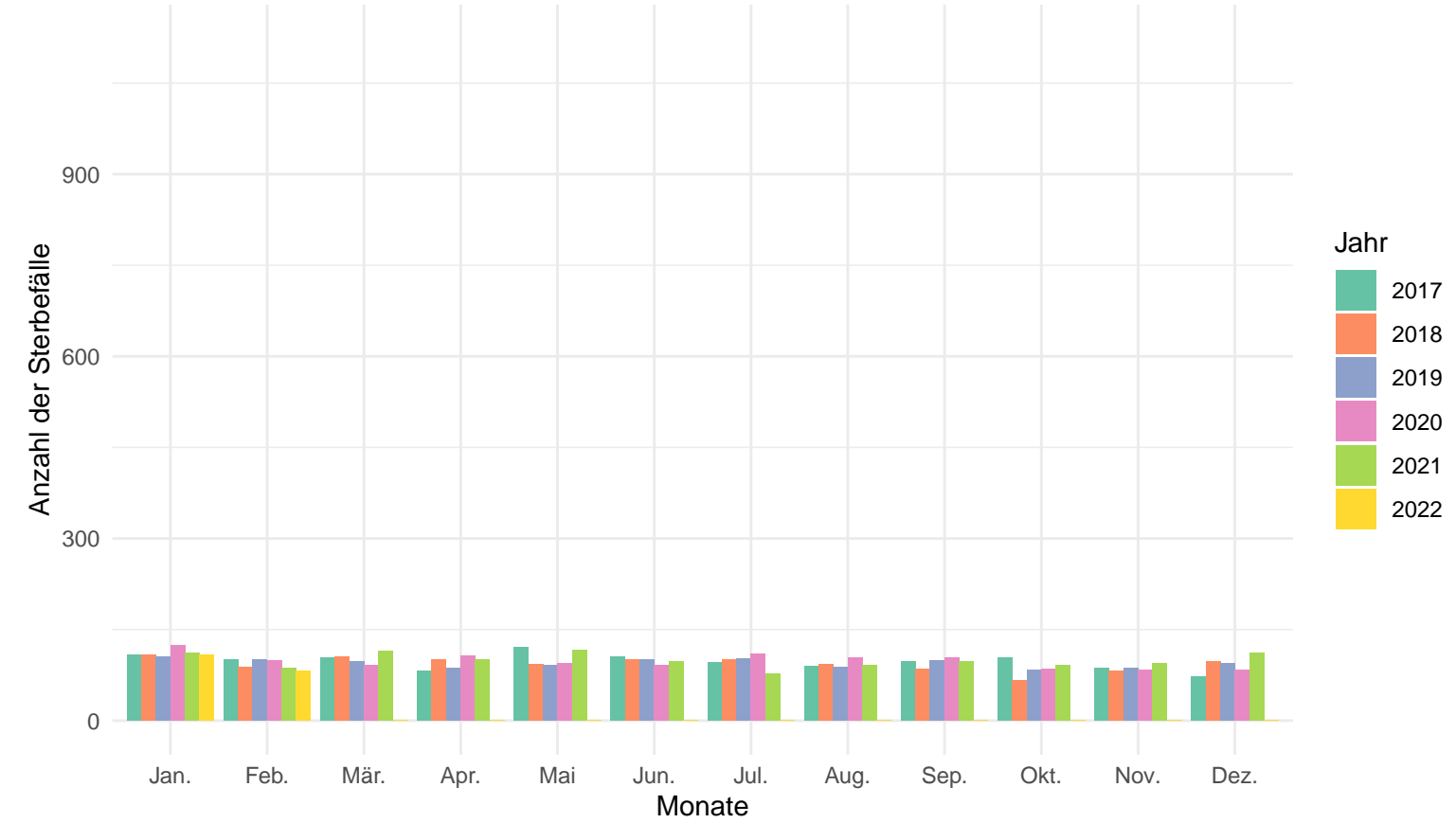
#### Anzahl der Sterbefälle pro Jahr und Monat in der Altersgruppe 80+



#### Anzahl der Sterbefälle pro Jahr und Monat in der Altersgruppe von 60 – 79



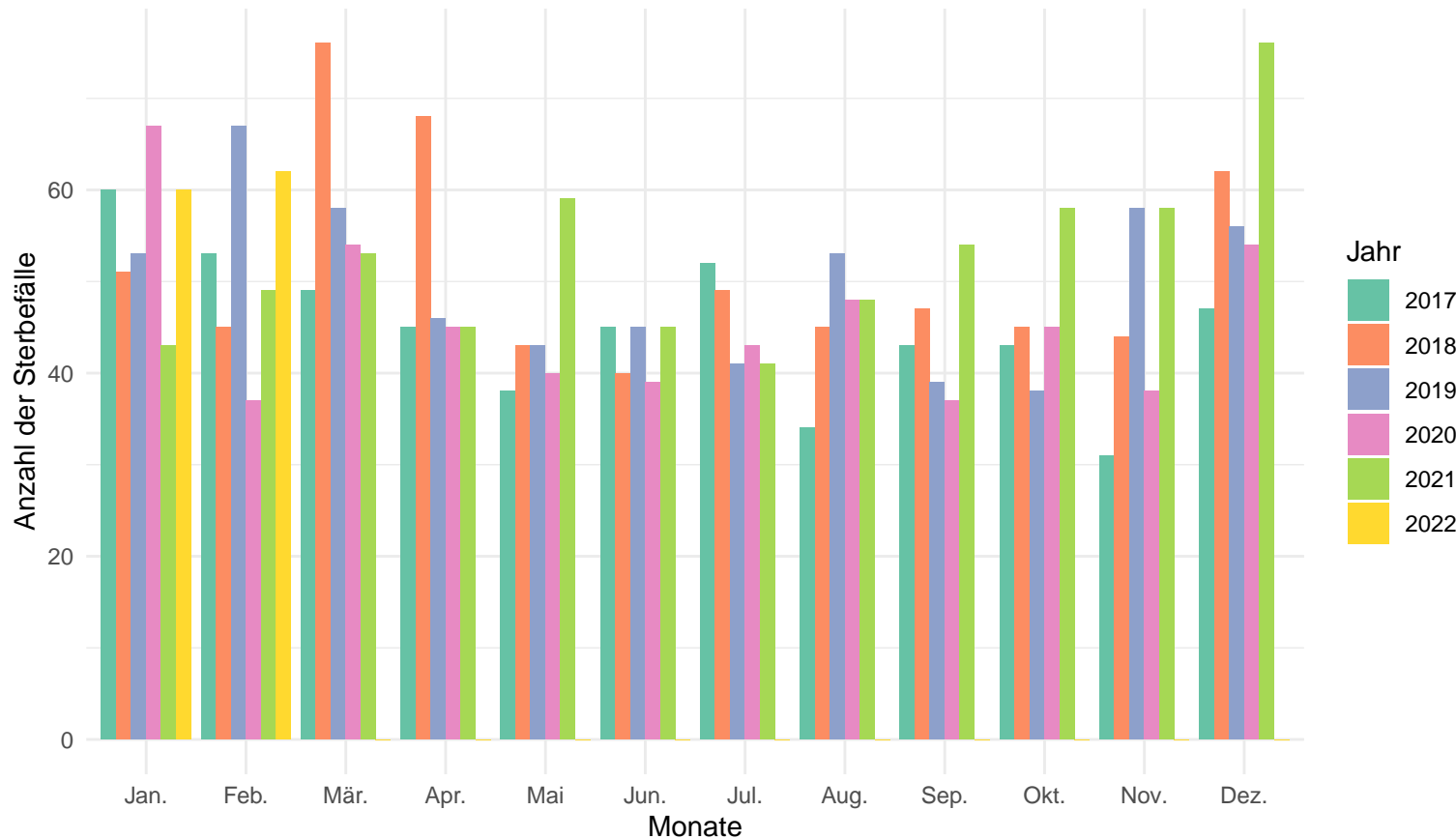
#### Anzahl der Sterbefälle pro Jahr und Monat in der Altersgruppe von 0 – 59



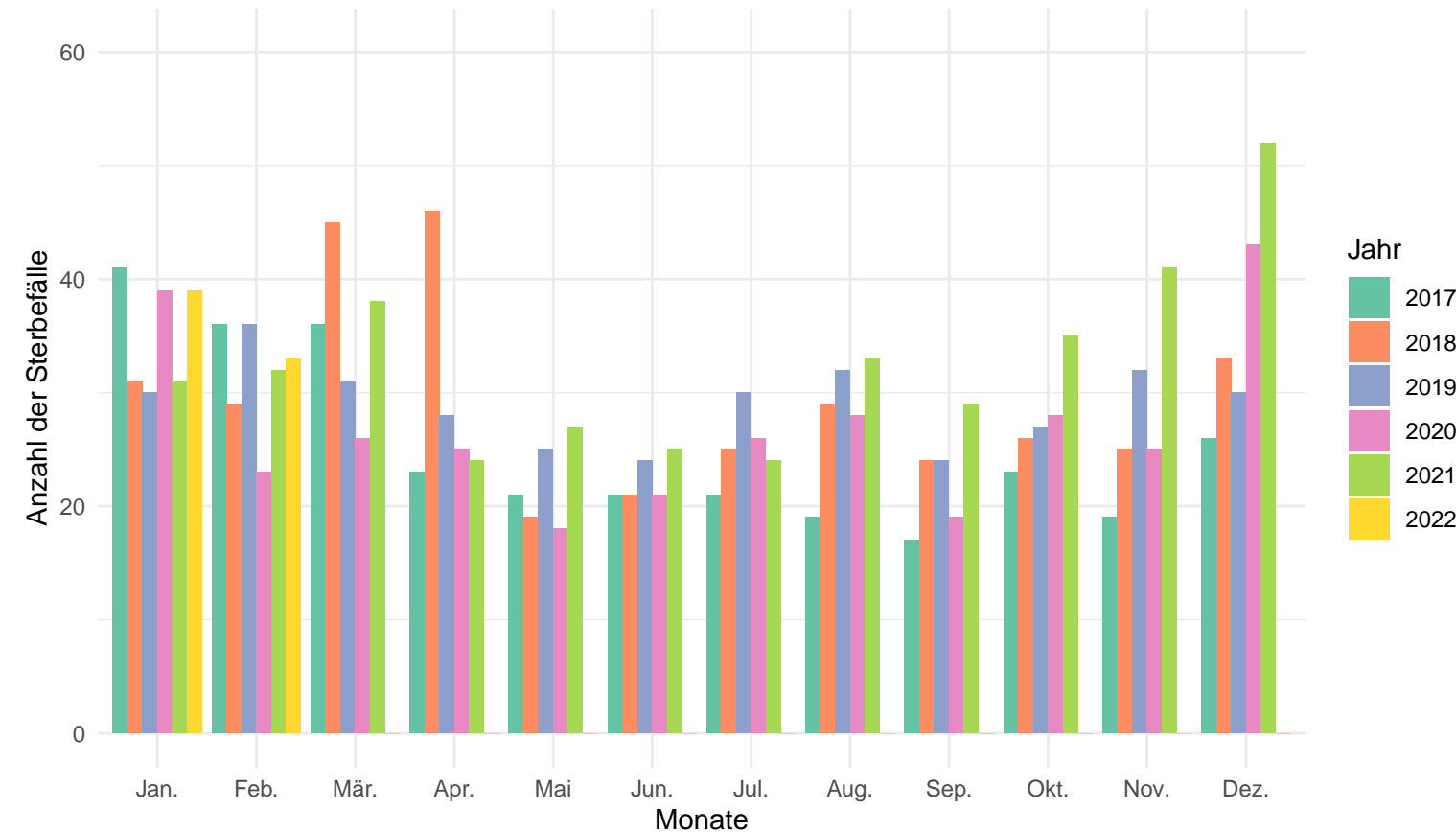


Amberg (Kreisfreie Stadt)

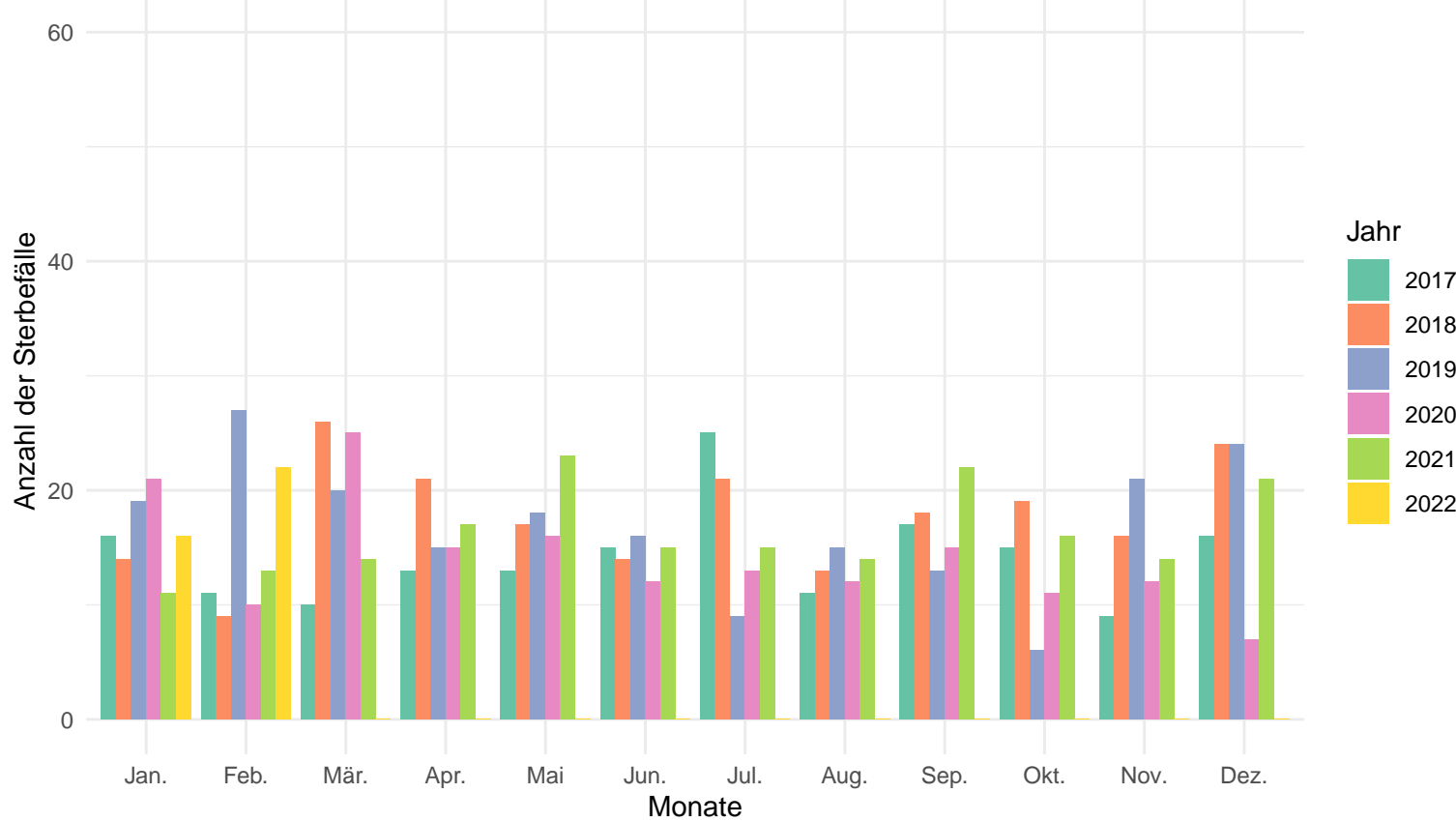
Anzahl der Sterbefälle pro Jahr und Monat



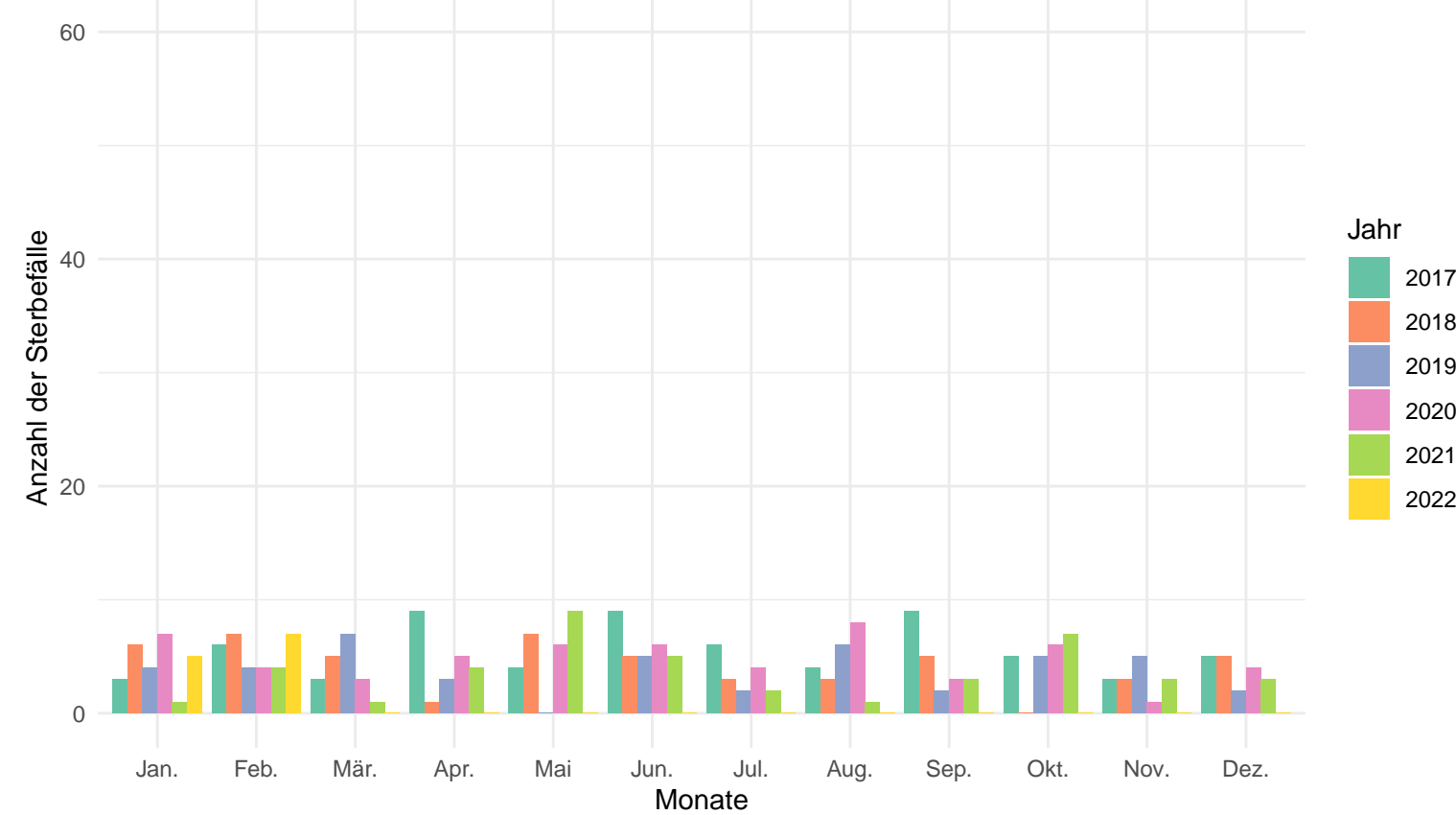
Anzahl der Sterbefälle pro Jahr und Monat in der Altersgruppe 80+



Anzahl der Sterbefälle pro Jahr und Monat in der Altersgruppe von 60 – 79

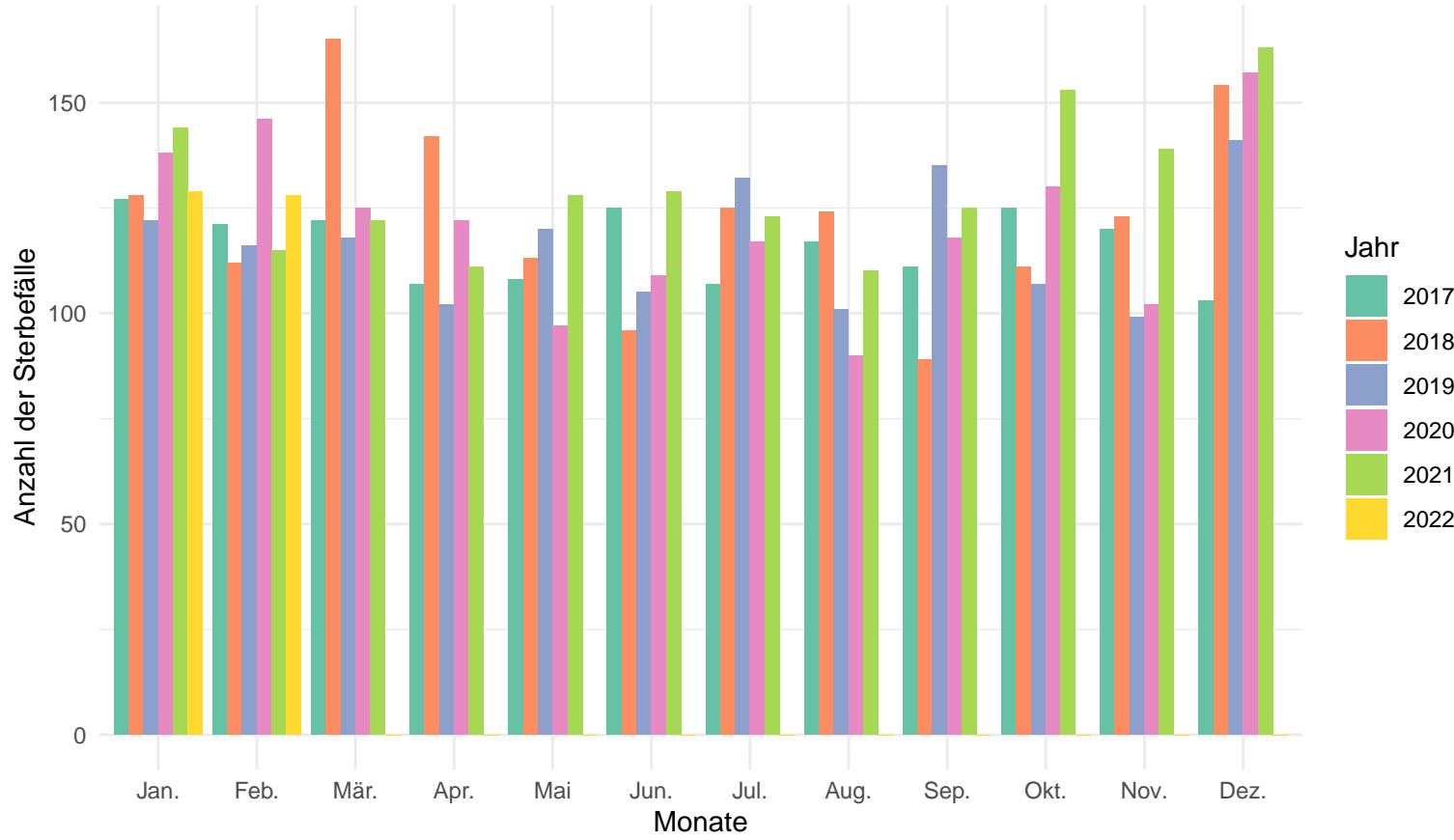


Anzahl der Sterbefälle pro Jahr und Monat in der Altersgruppe von 0 – 59

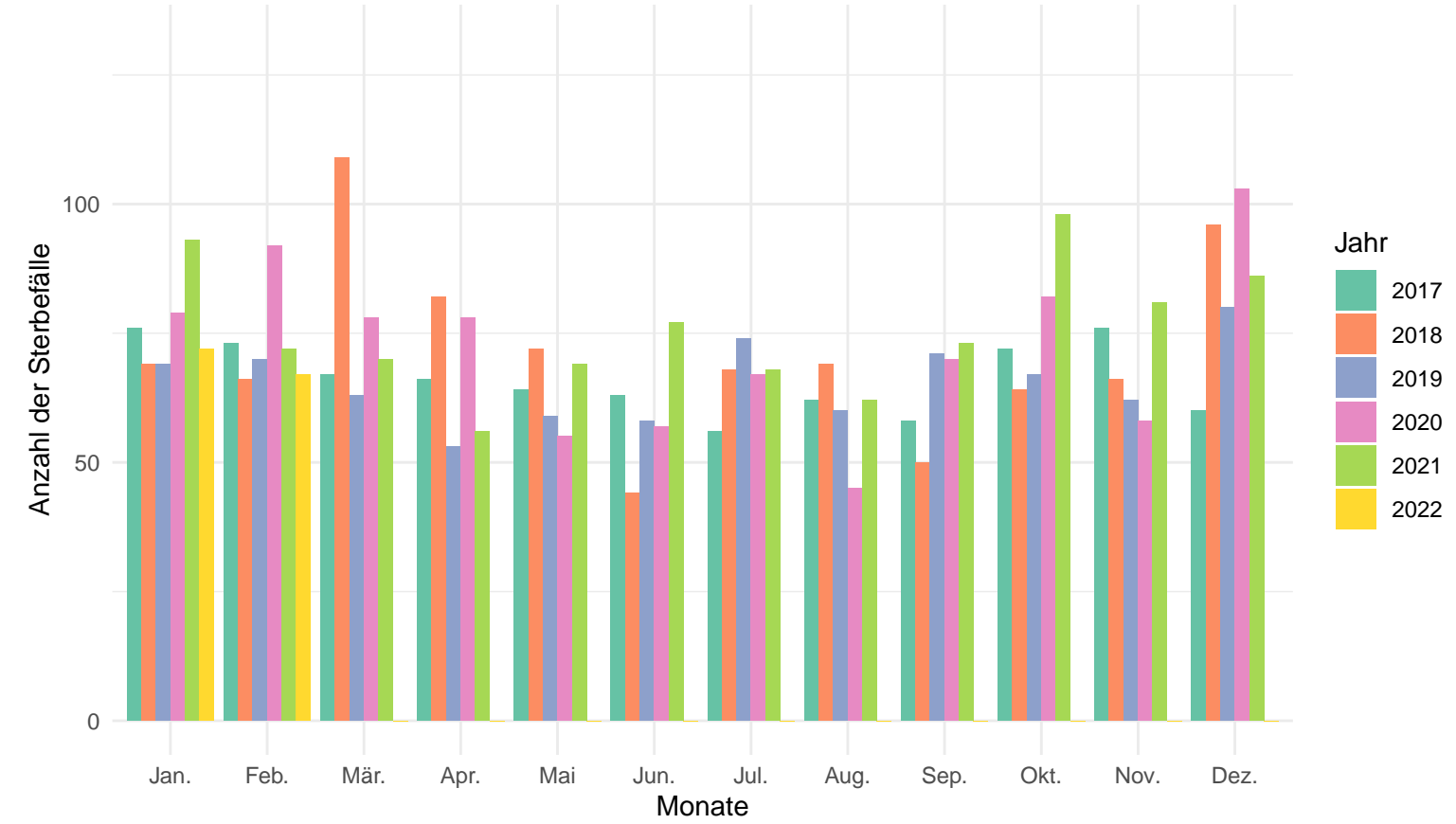


Regensburg (Kreisfreie Stadt)

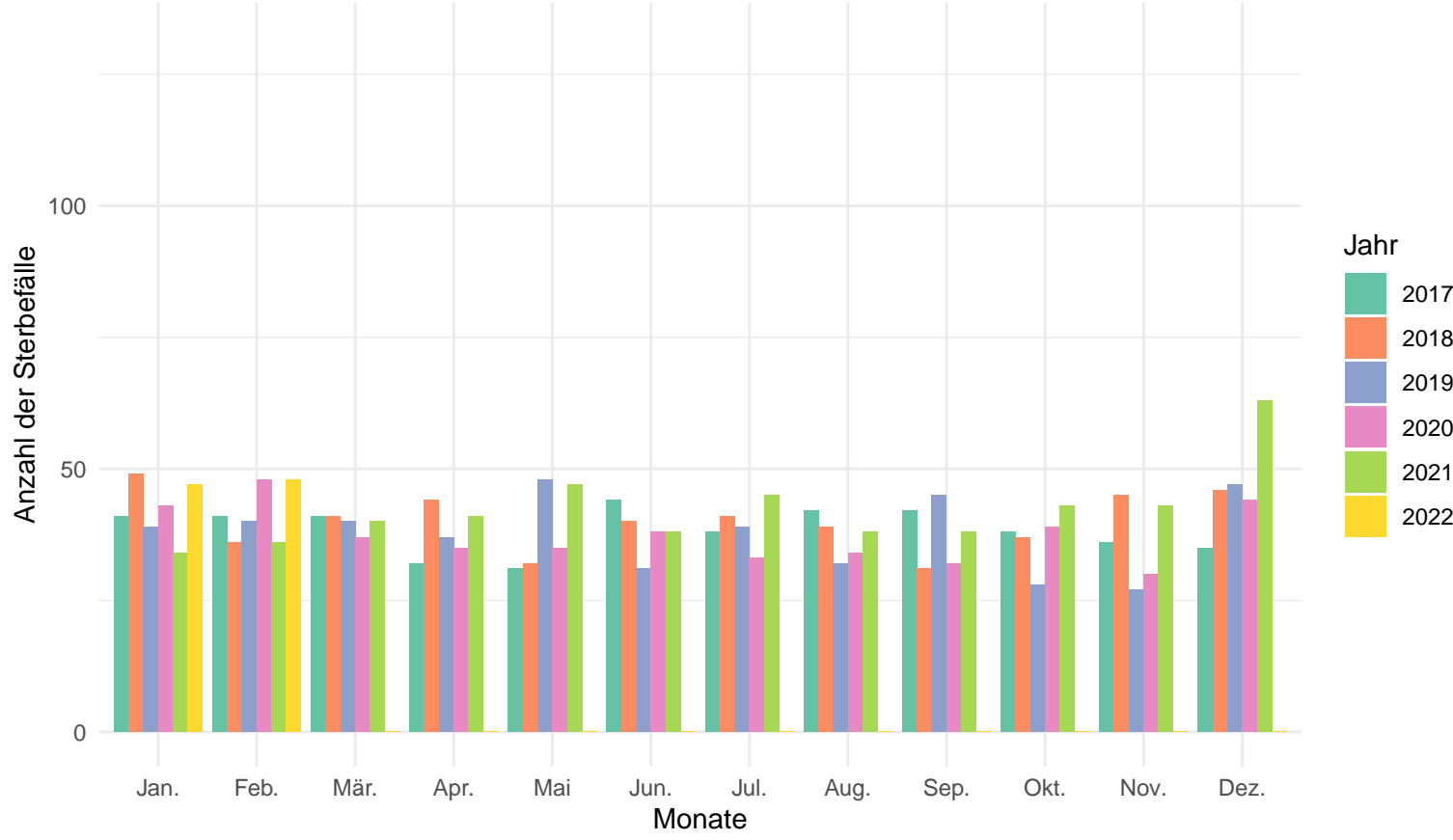
Anzahl der Sterbefälle pro Jahr und Monat



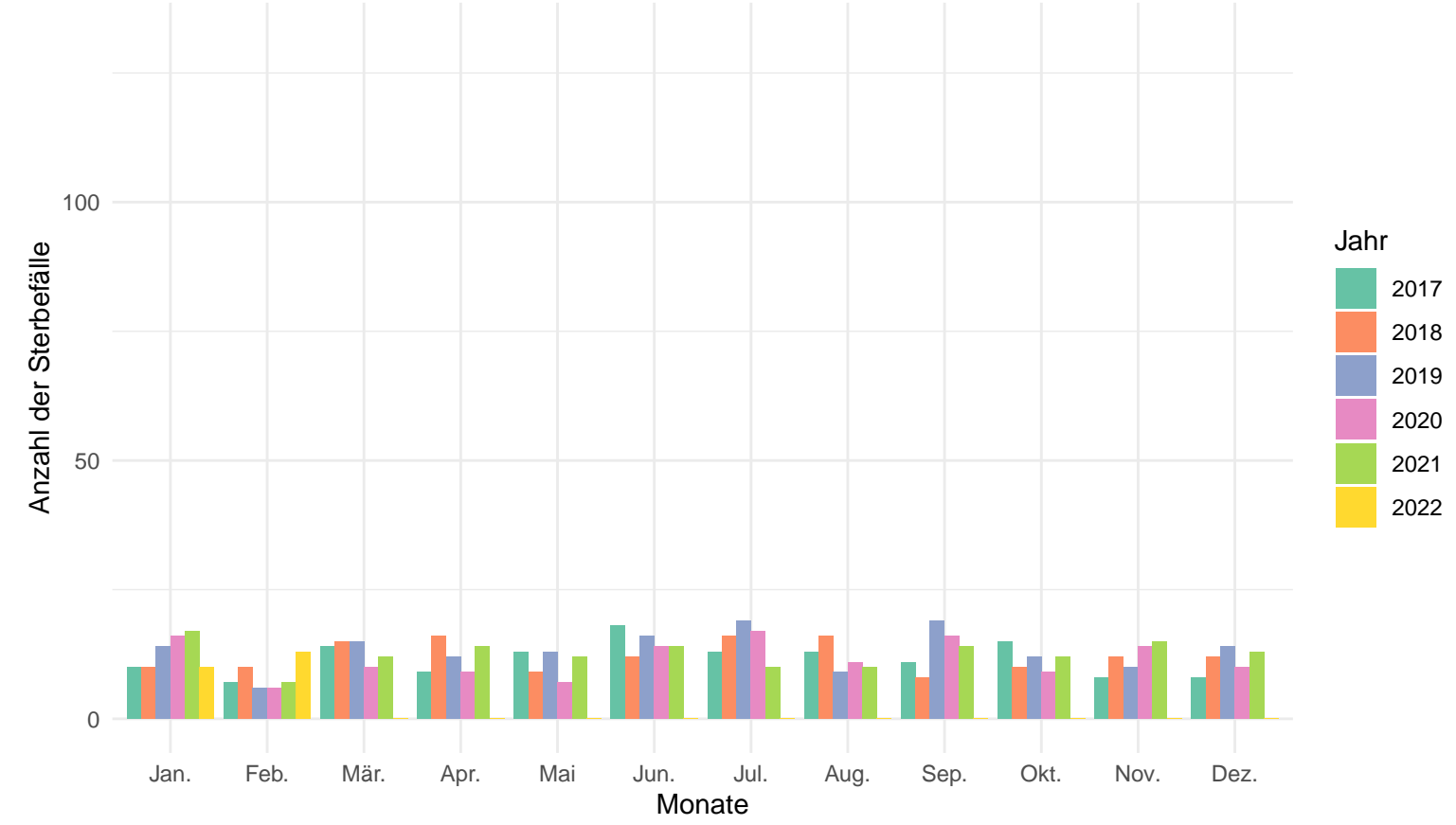
Anzahl der Sterbefälle pro Jahr und Monat in der Altersgruppe 80+



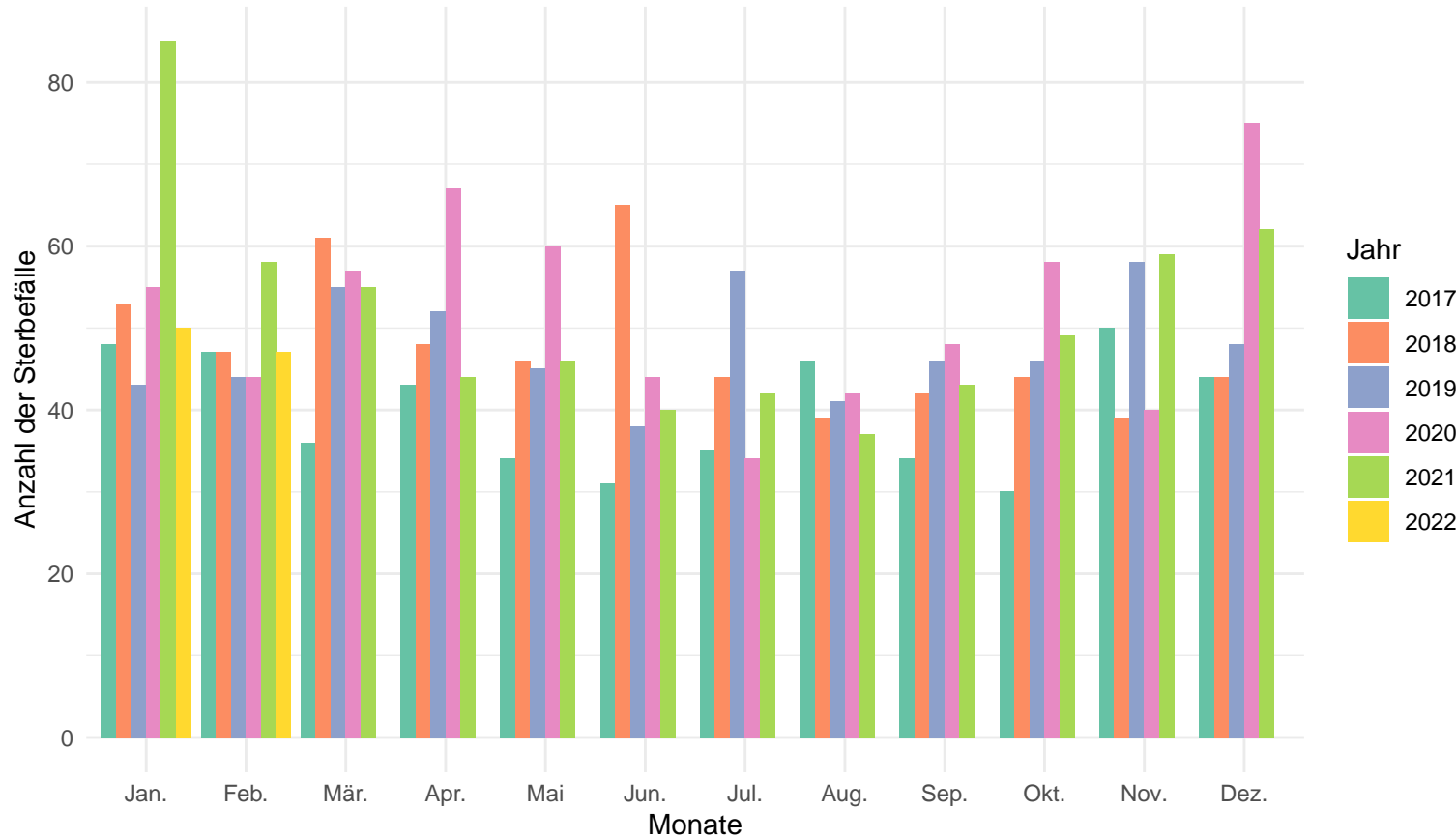
Anzahl der Sterbefälle pro Jahr und Monat in der Altersgruppe von 60 – 79



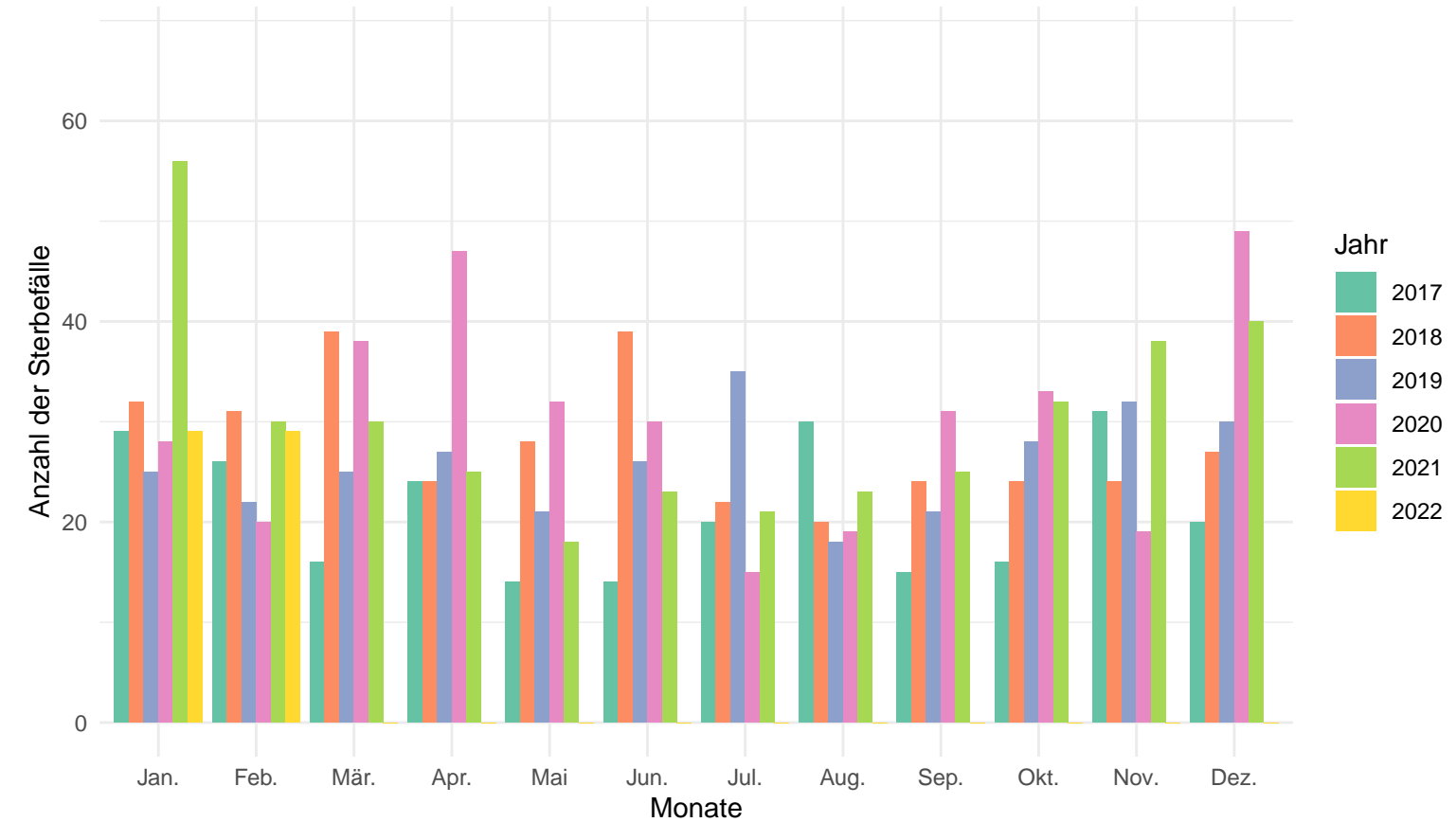
Anzahl der Sterbefälle pro Jahr und Monat in der Altersgruppe von 0 – 59



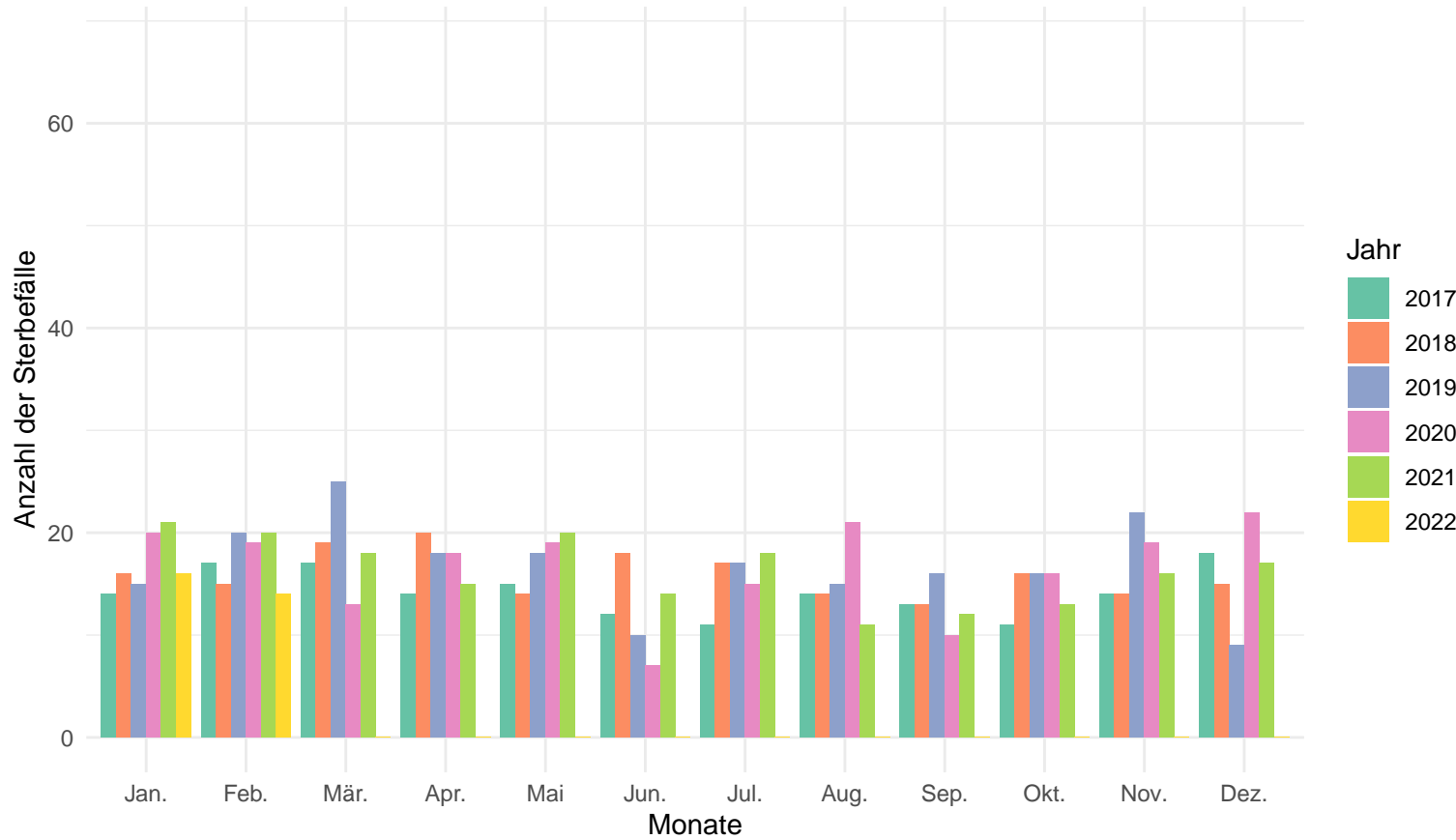
Anzahl der Sterbefälle pro Jahr und Monat



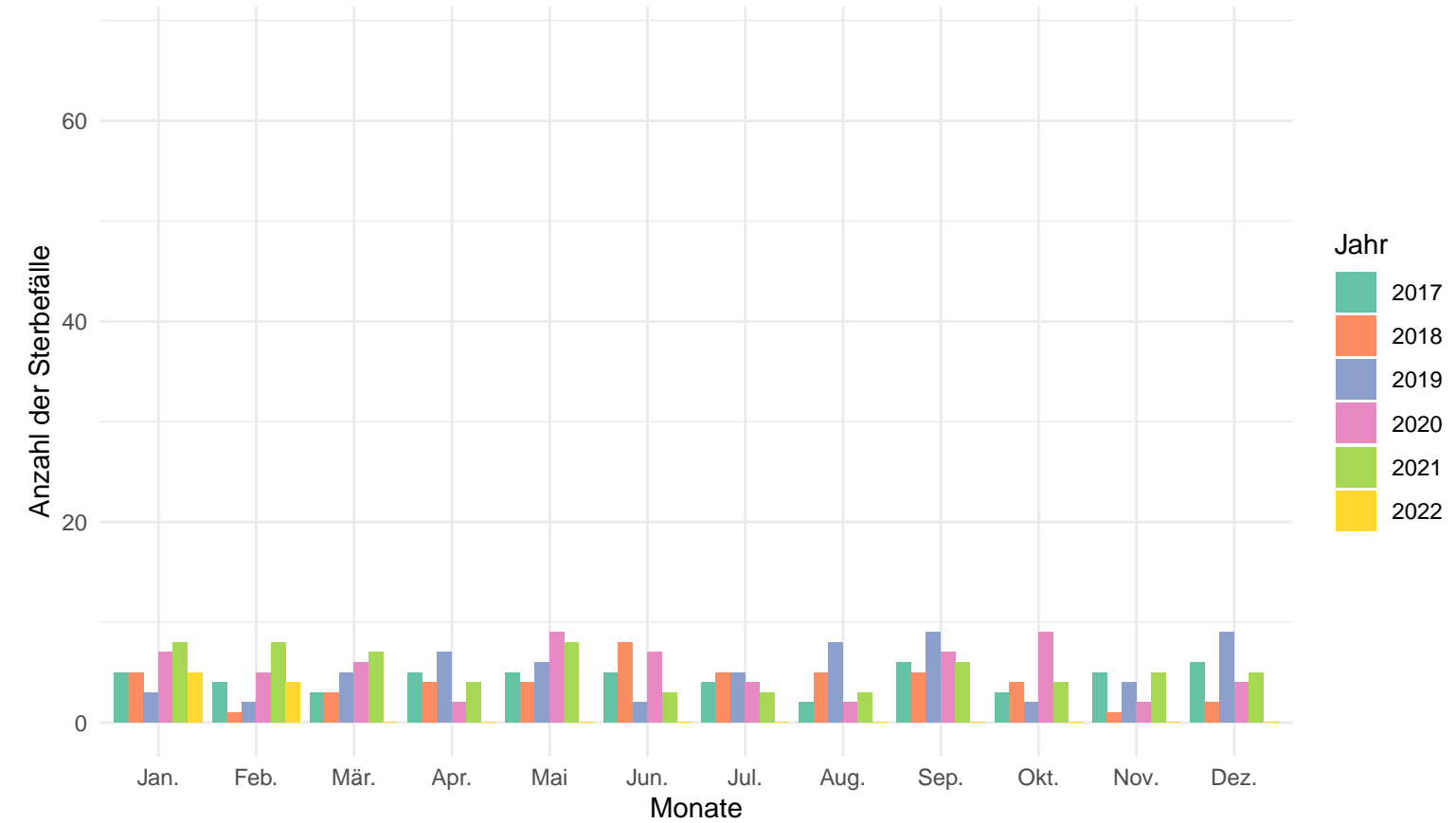
Anzahl der Sterbefälle pro Jahr und Monat in der Altersgruppe 80+



Anzahl der Sterbefälle pro Jahr und Monat in der Altersgruppe von 60 – 79

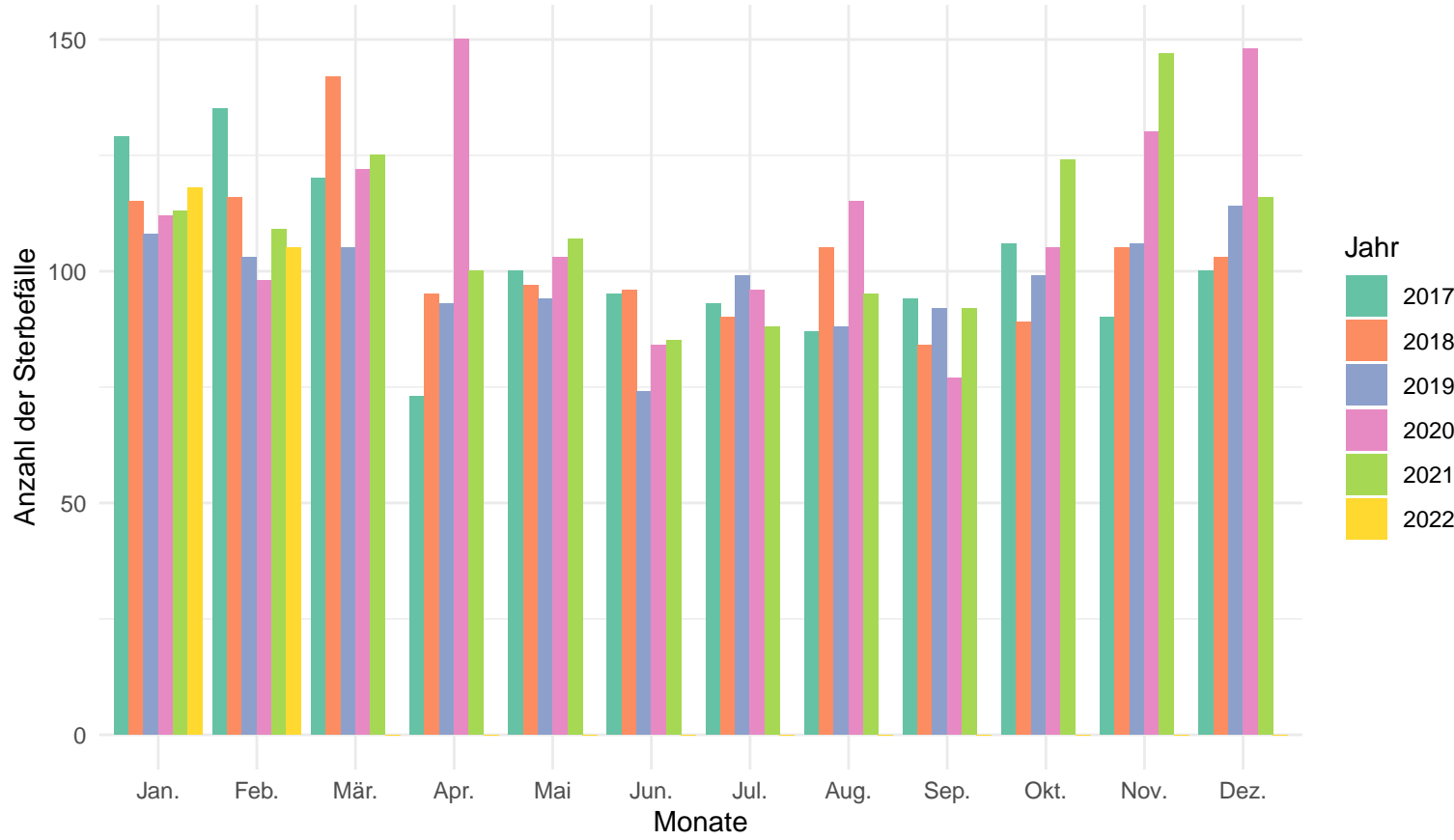


Anzahl der Sterbefälle pro Jahr und Monat in der Altersgruppe von 0 – 59

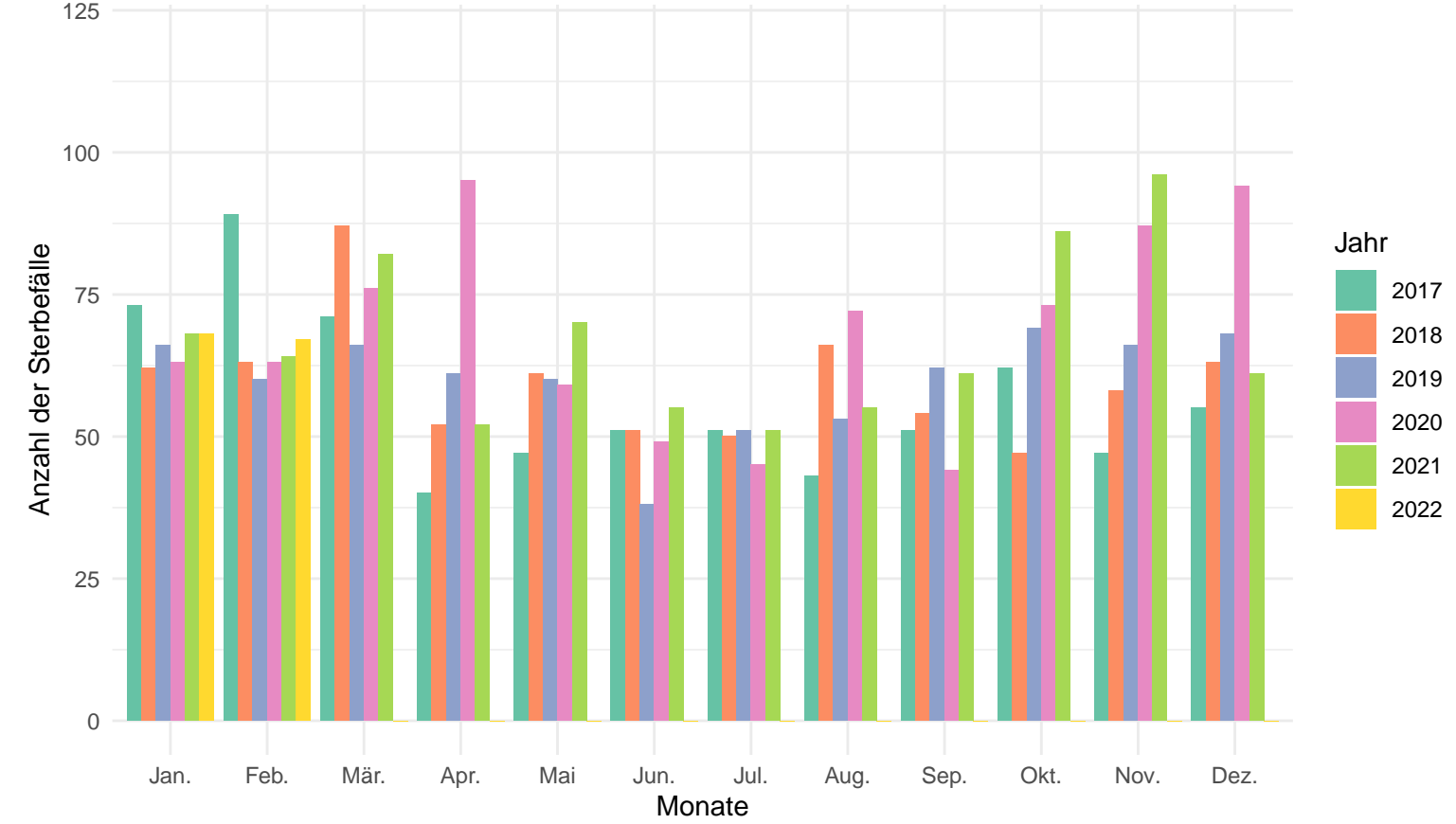


### Amberg-Sulzbach

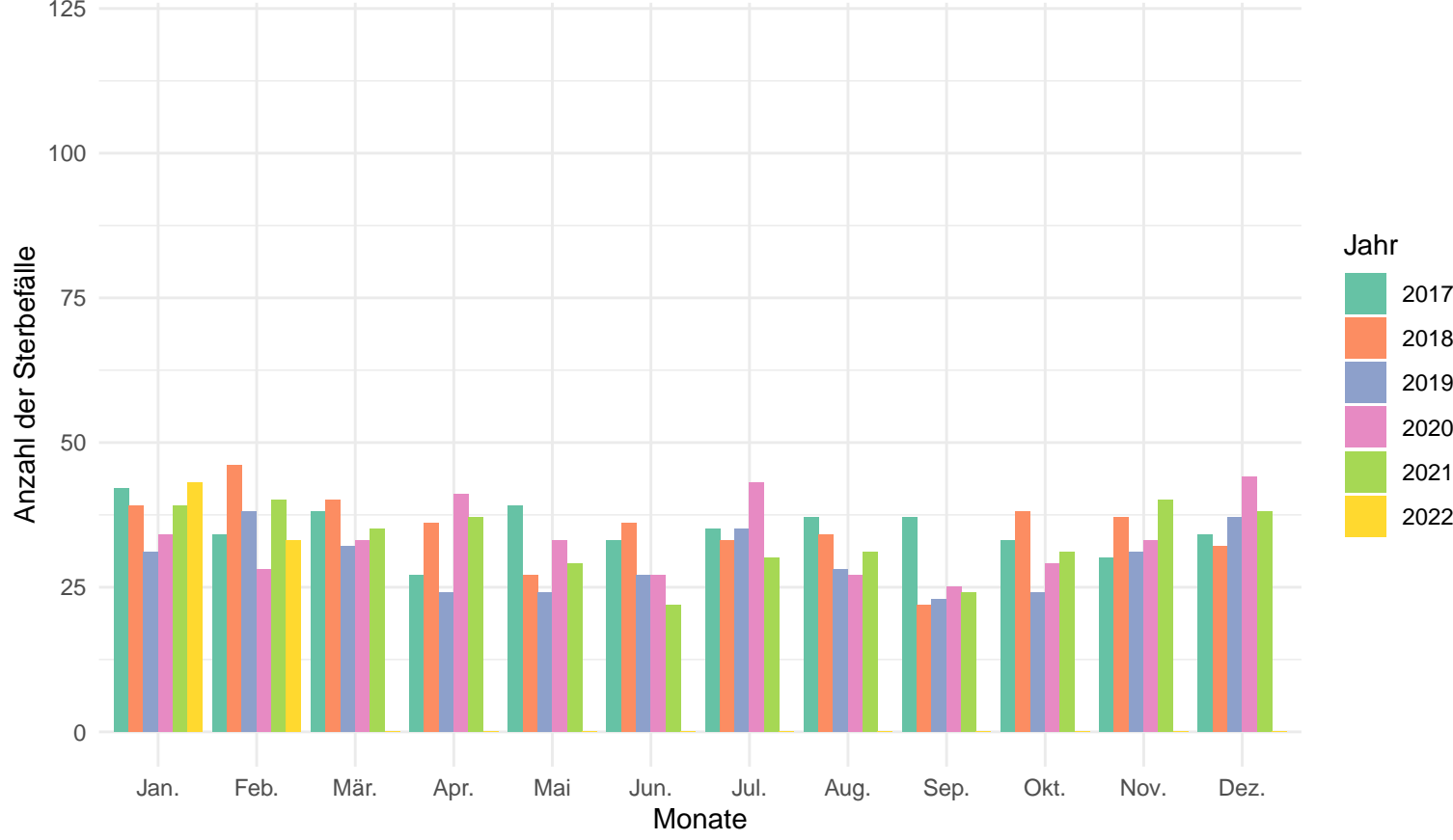
#### Anzahl der Sterbefälle pro Jahr und Monat



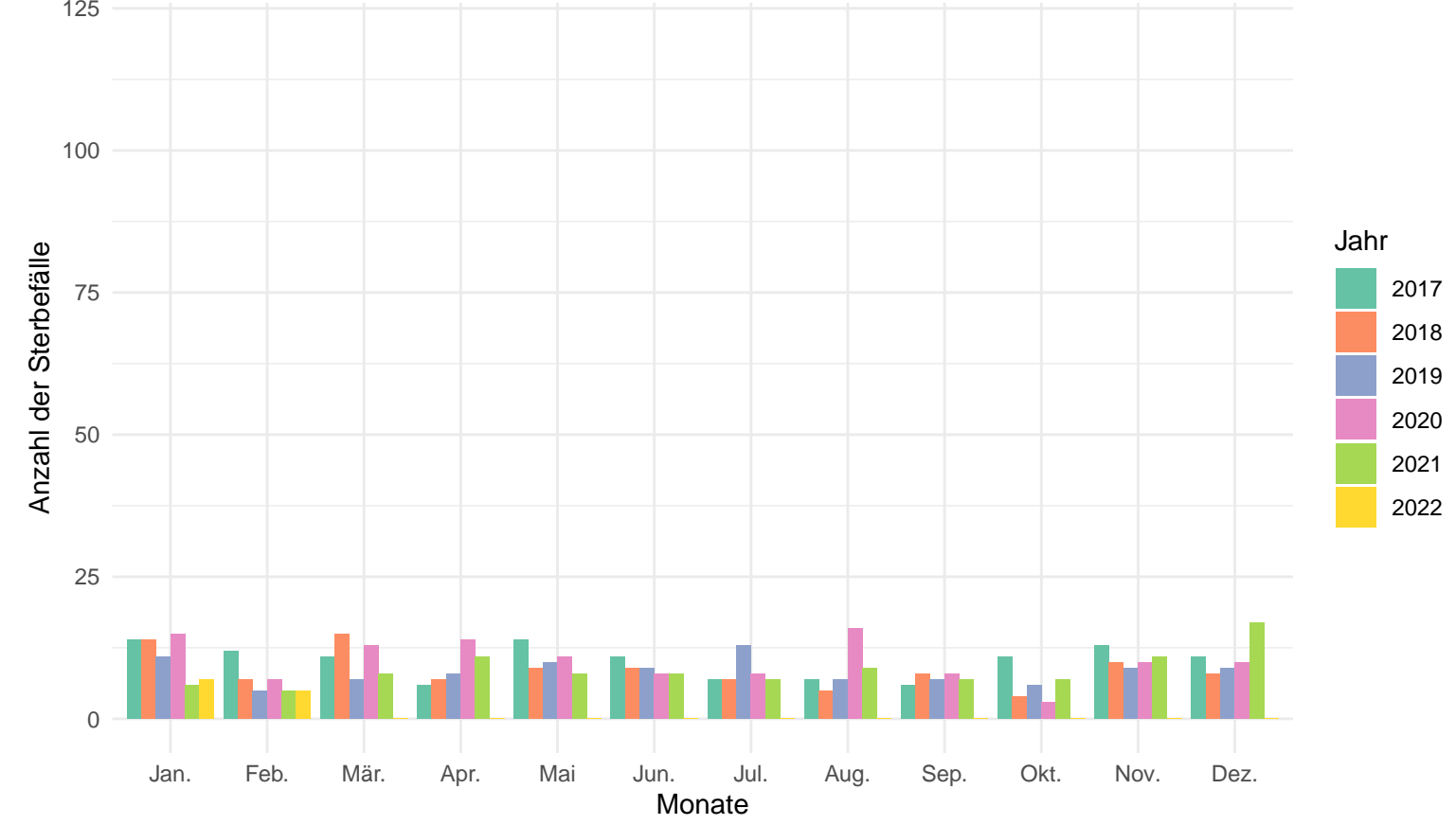
#### Anzahl der Sterbefälle pro Jahr und Monat in der Altersgruppe 80+



#### Anzahl der Sterbefälle pro Jahr und Monat in der Altersgruppe von 60 – 79

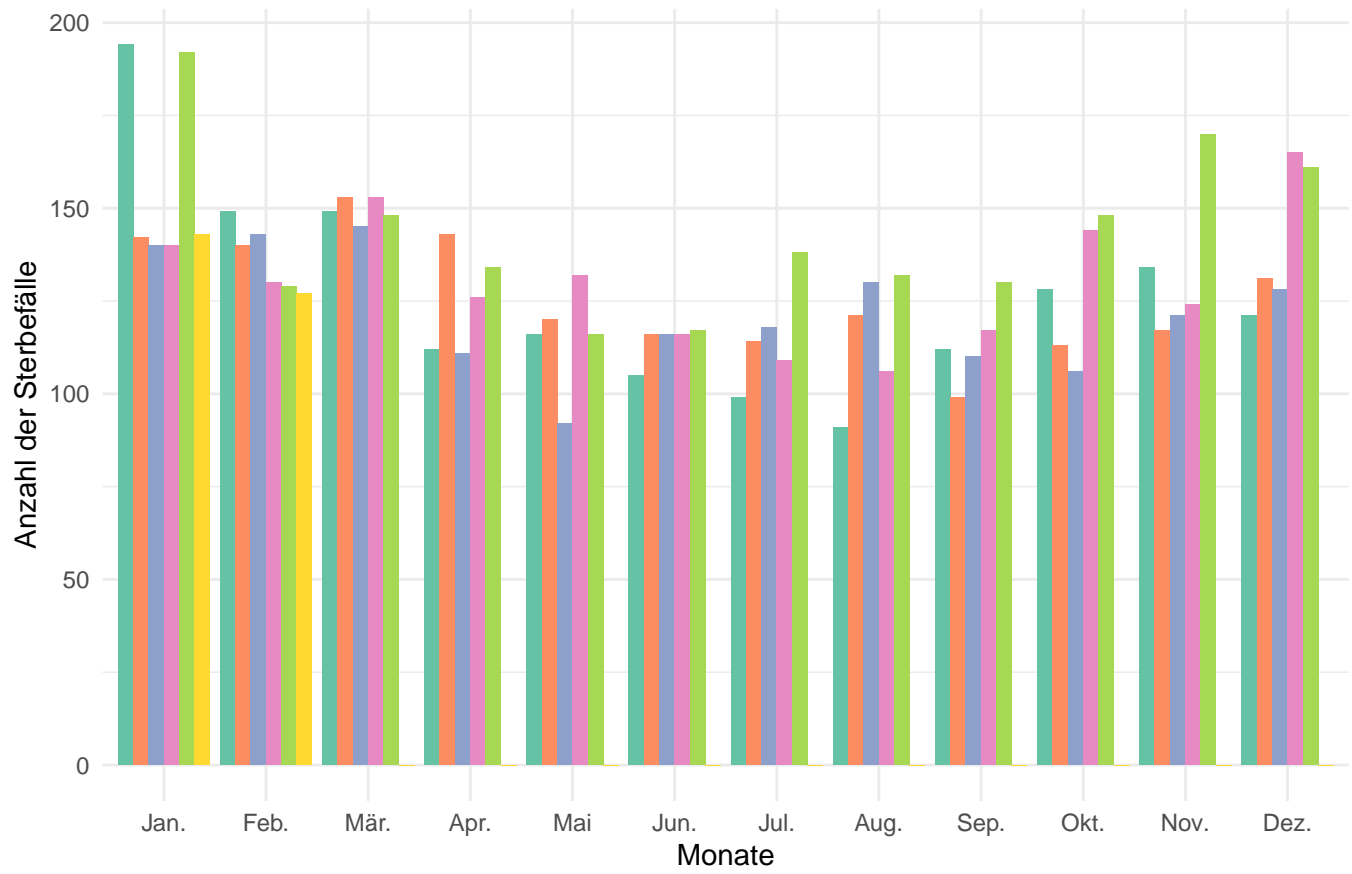


#### Anzahl der Sterbefälle pro Jahr und Monat in der Altersgruppe von 0 – 59

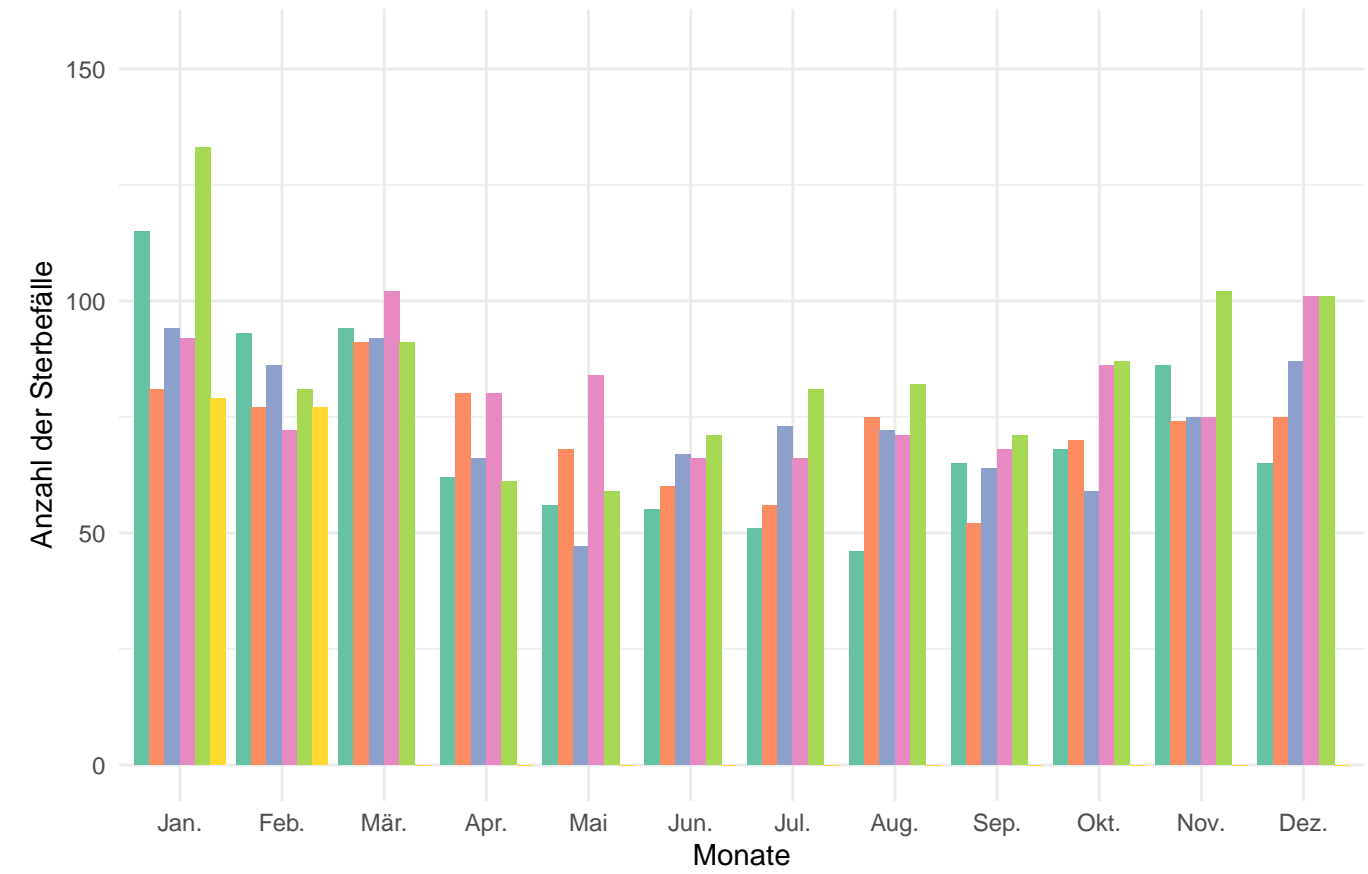


Cham

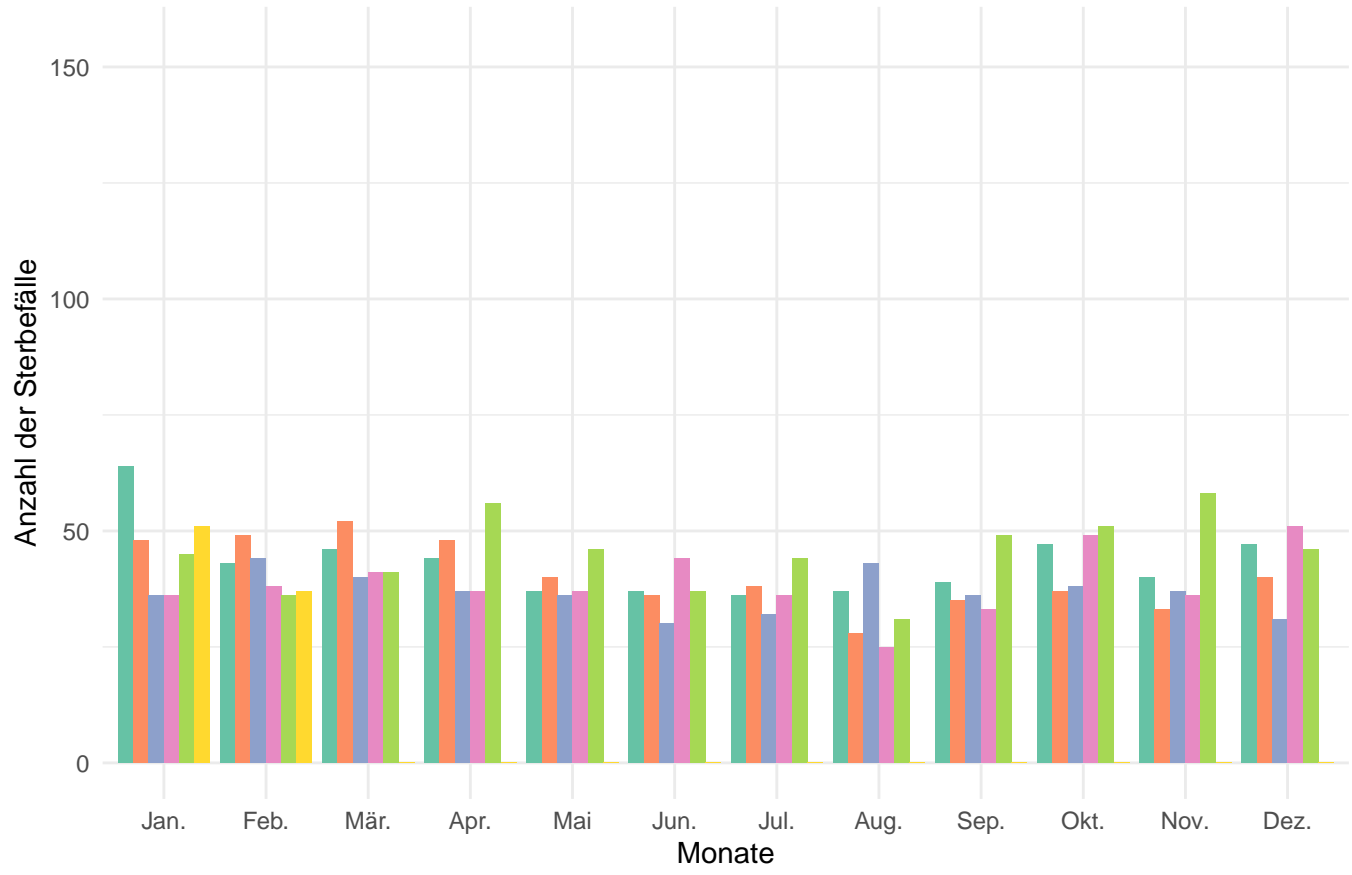
Anzahl der Sterbefälle pro Jahr und Monat



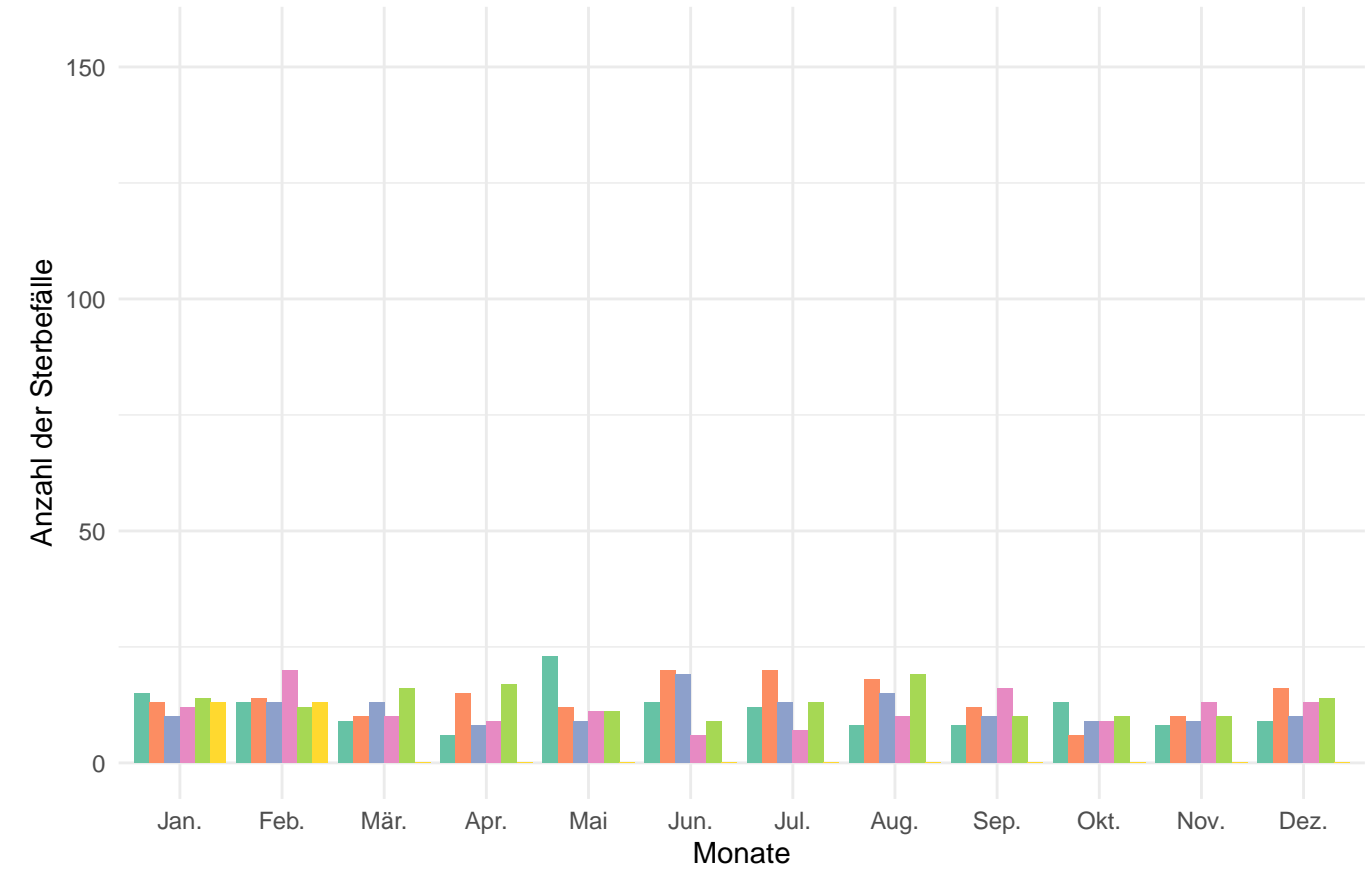
Anzahl der Sterbefälle pro Jahr und Monat in der Altersgruppe 80+



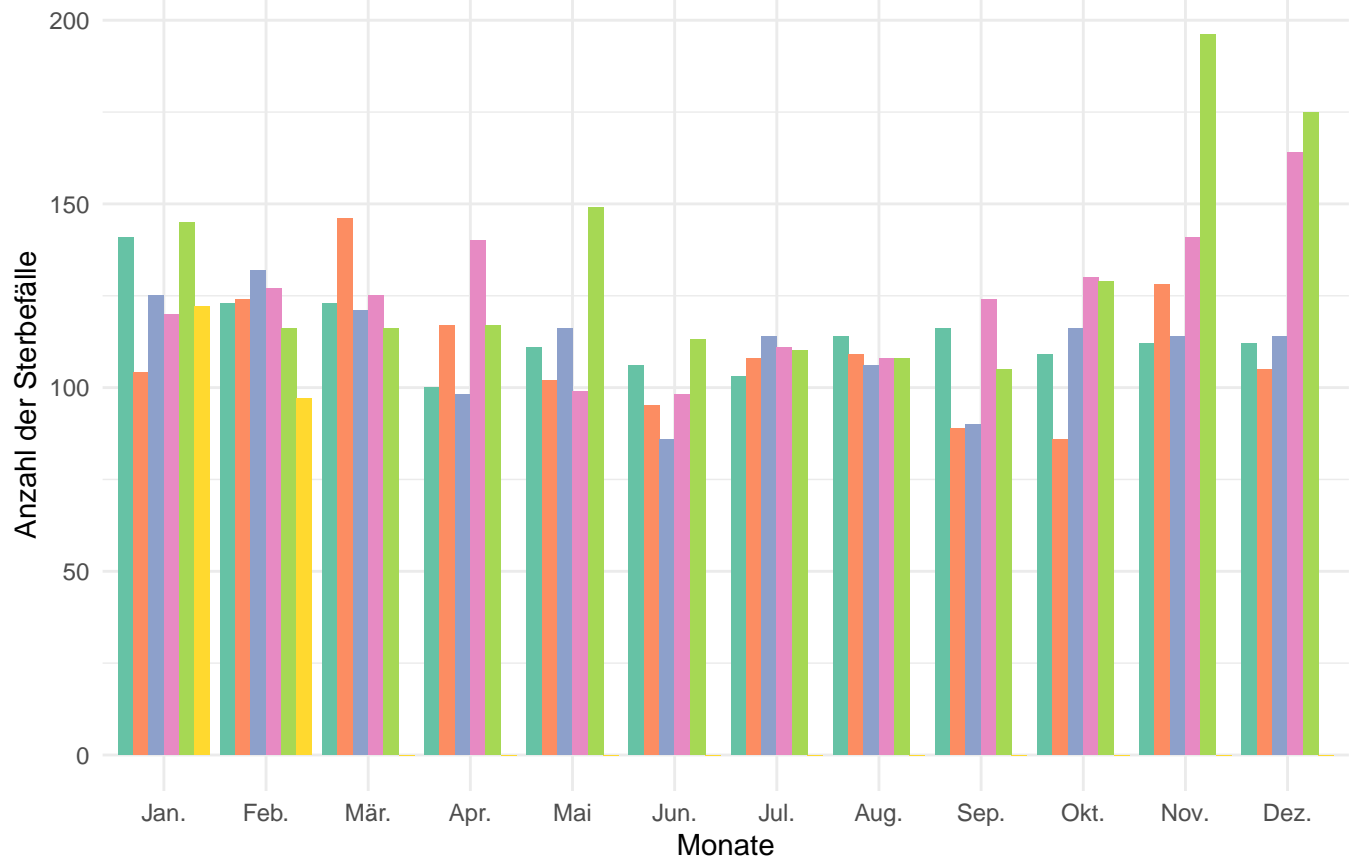
Anzahl der Sterbefälle pro Jahr und Monat in der Altersgruppe von 60 – 79



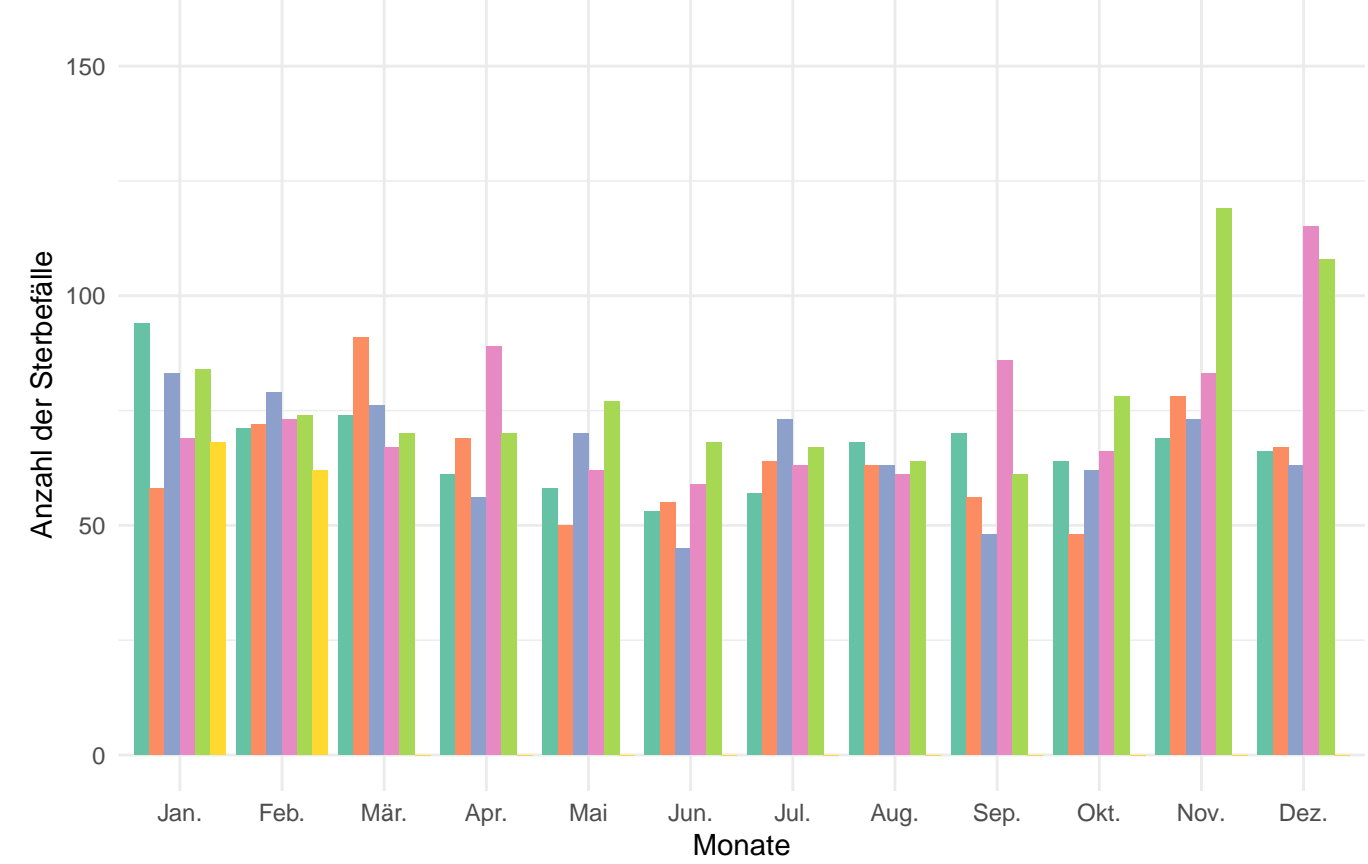
Anzahl der Sterbefälle pro Jahr und Monat in der Altersgruppe von 0 – 59



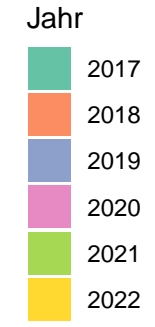
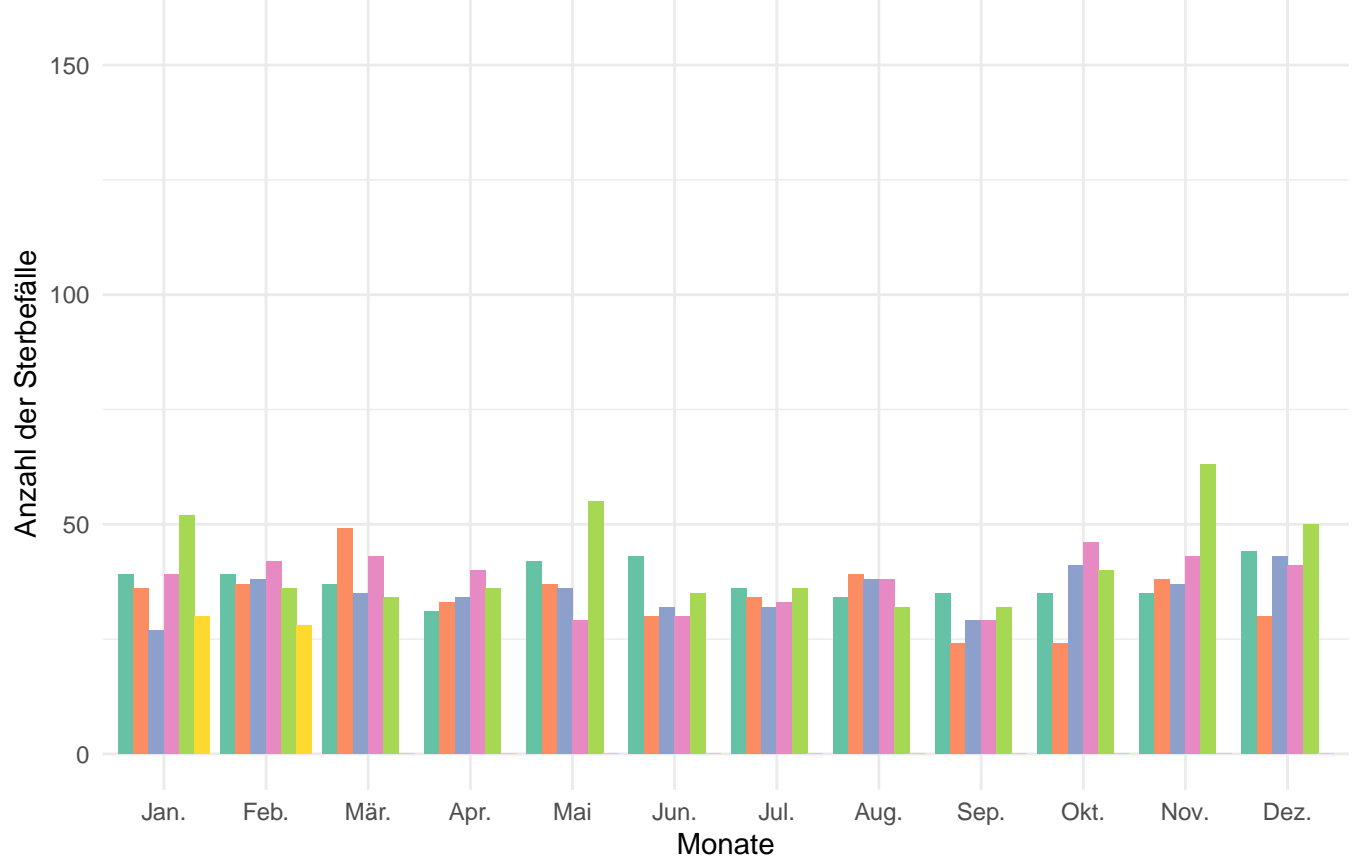
Anzahl der Sterbefälle pro Jahr und Monat



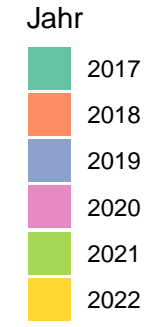
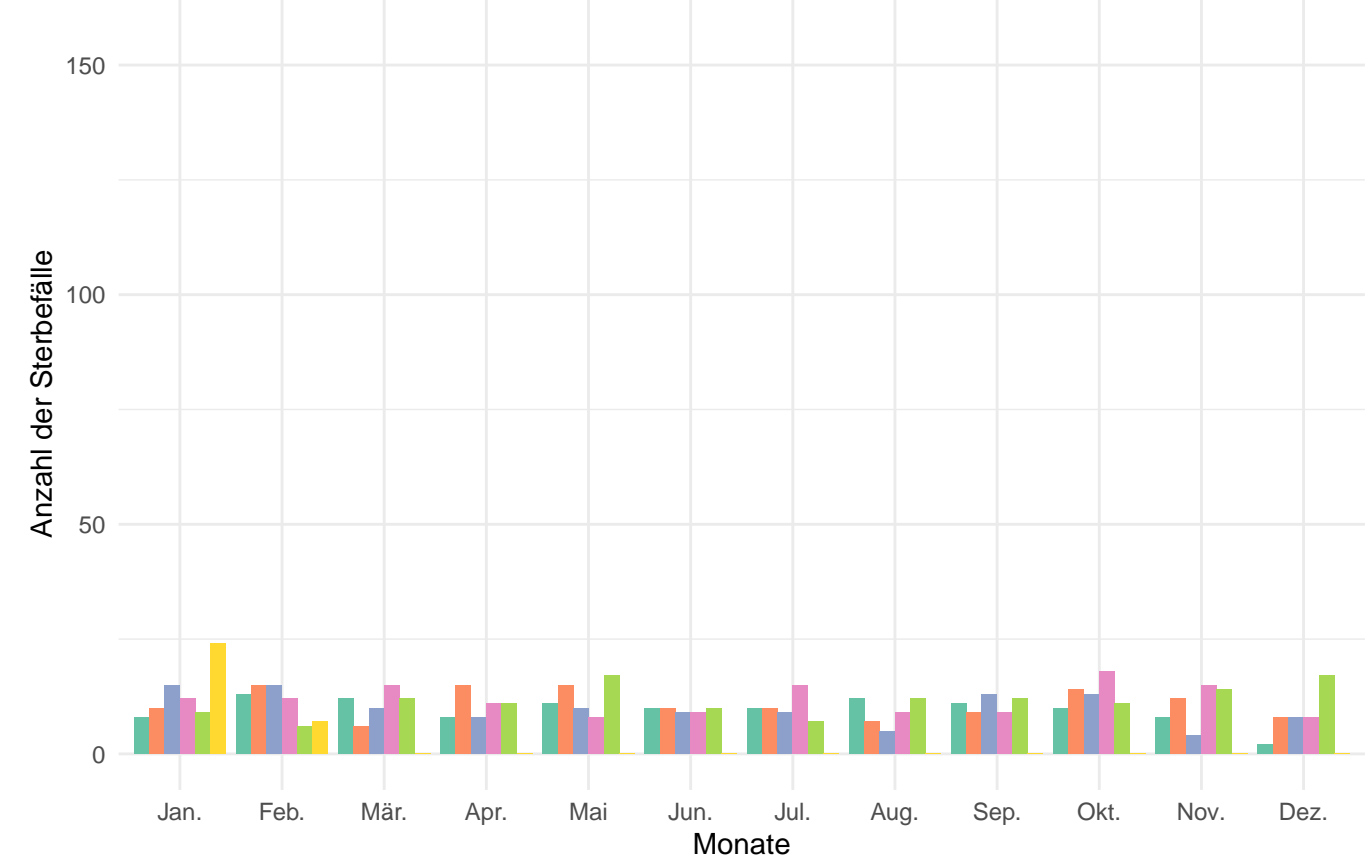
Anzahl der Sterbefälle pro Jahr und Monat in der Altersgruppe 80+



Anzahl der Sterbefälle pro Jahr und Monat in der Altersgruppe von 60 – 79

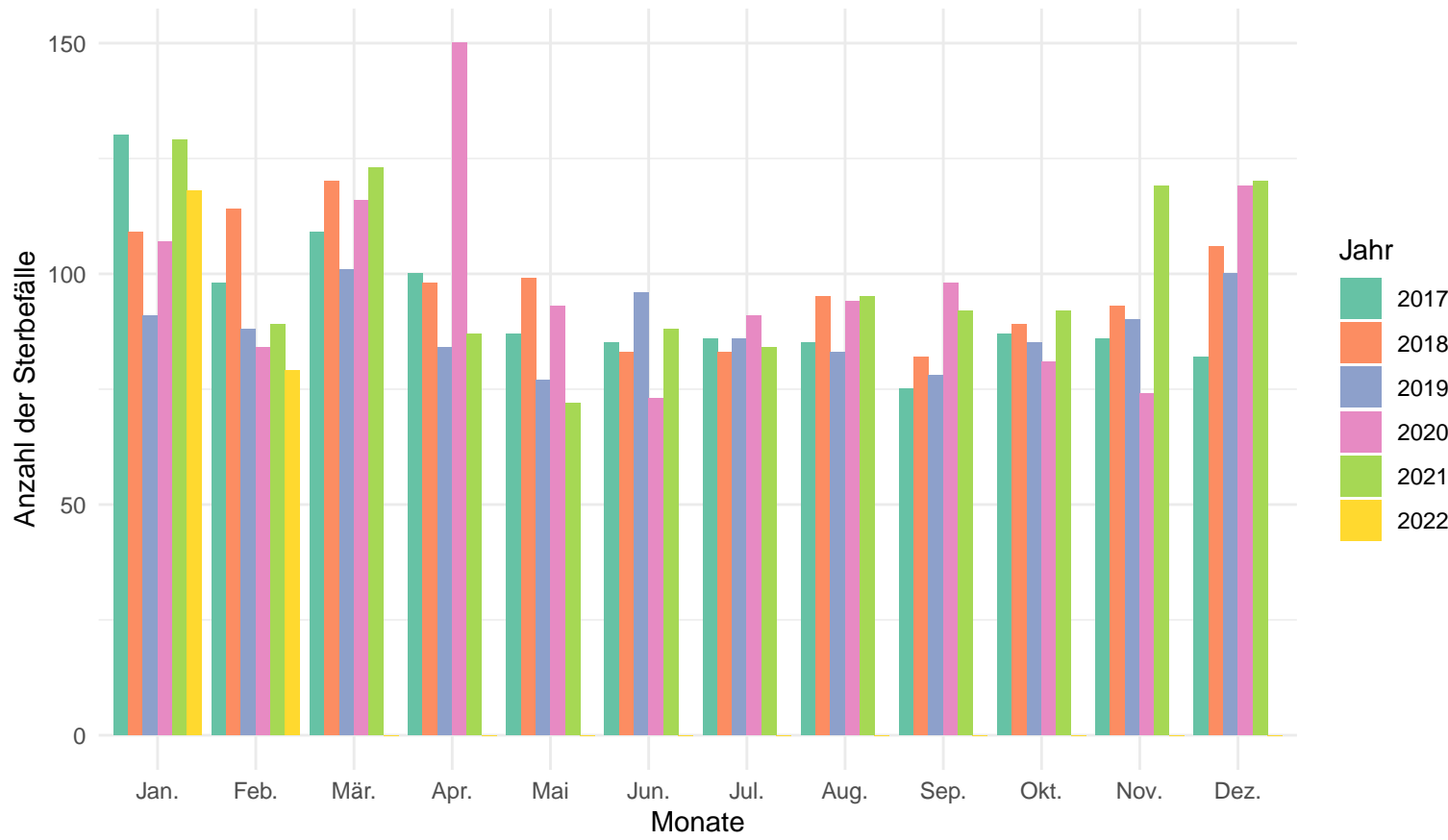


Anzahl der Sterbefälle pro Jahr und Monat in der Altersgruppe von 0 – 59

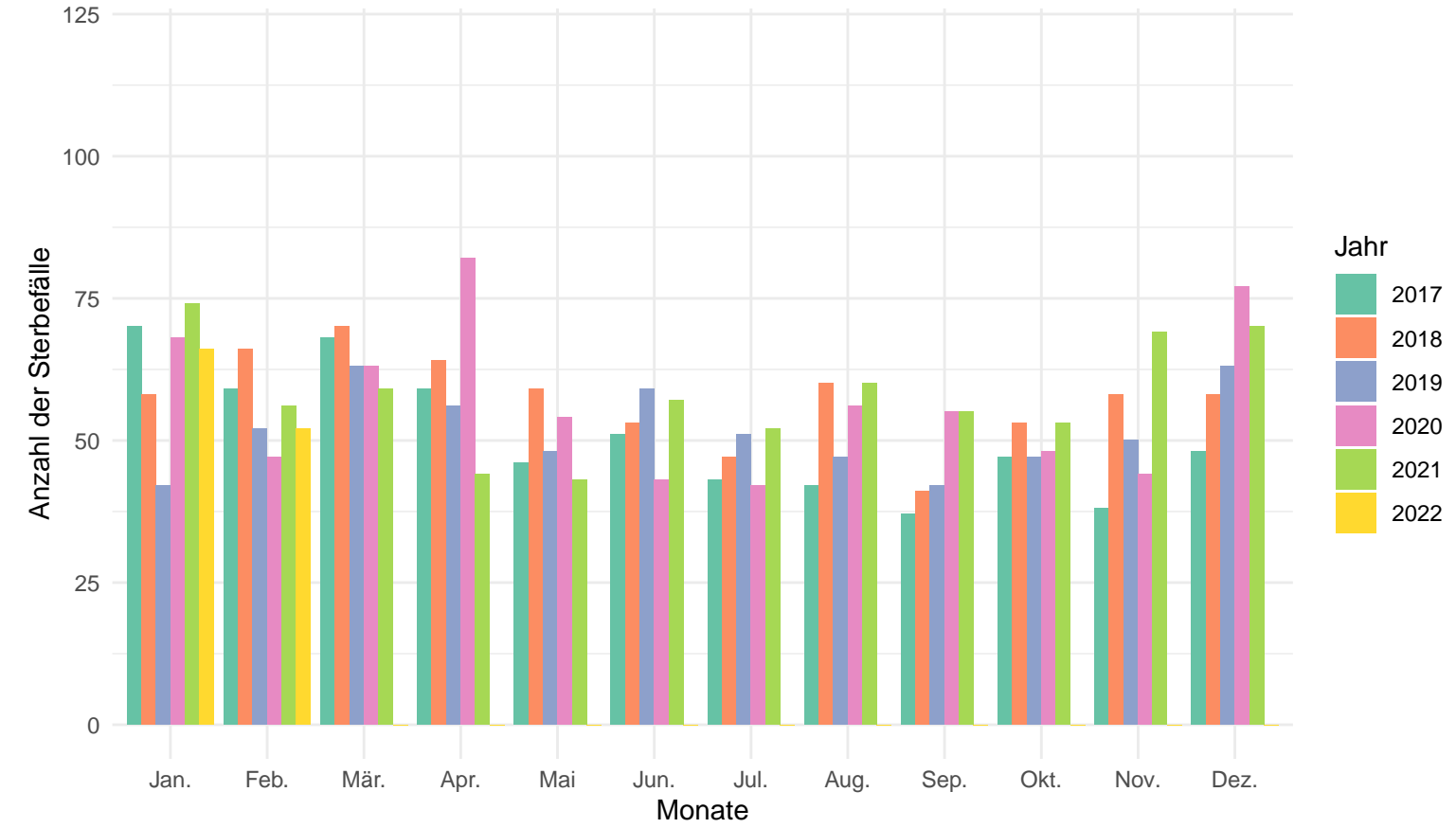


Neustadt a.d.Waldnaab

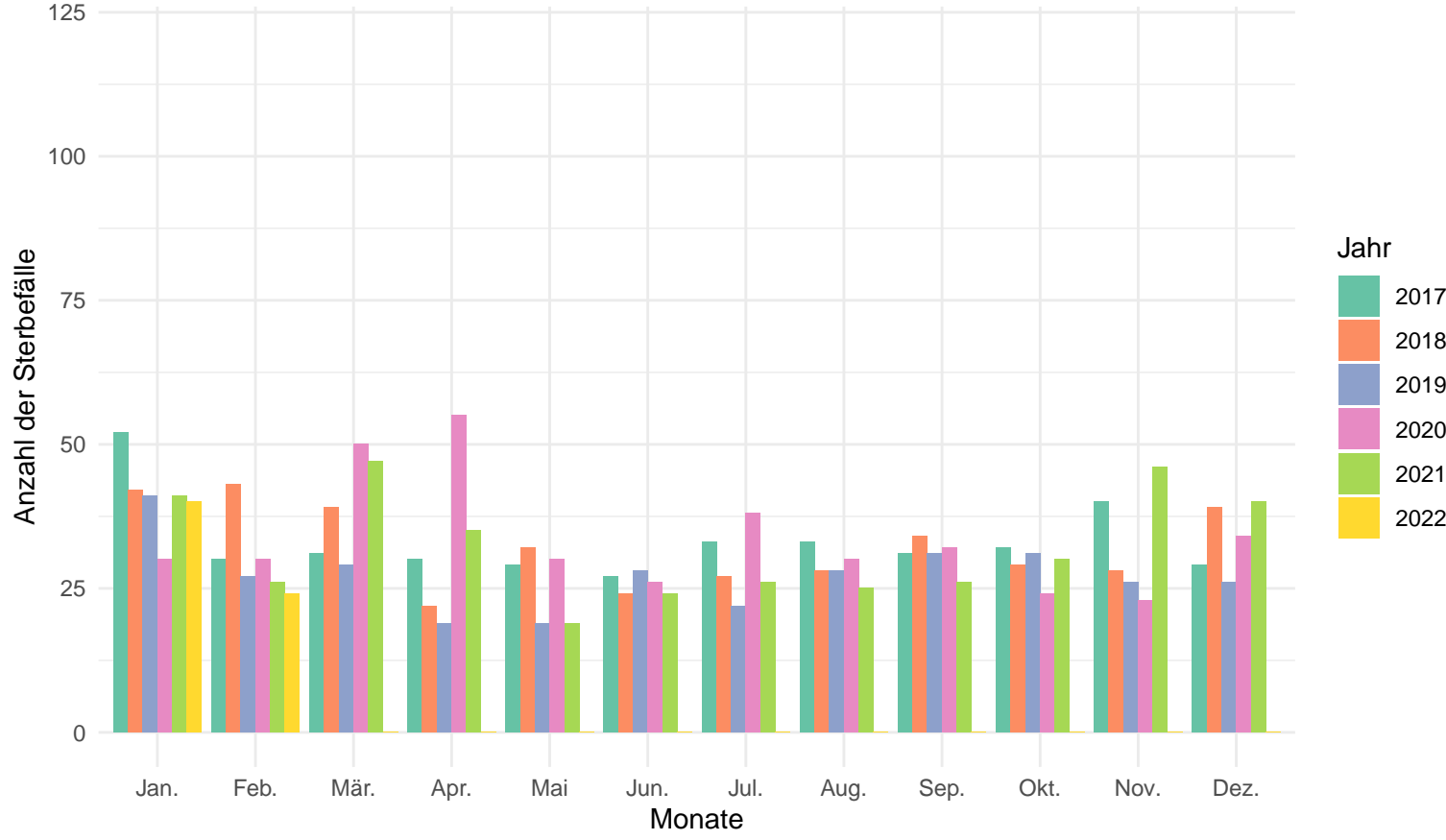
Anzahl der Sterbefälle pro Jahr und Monat



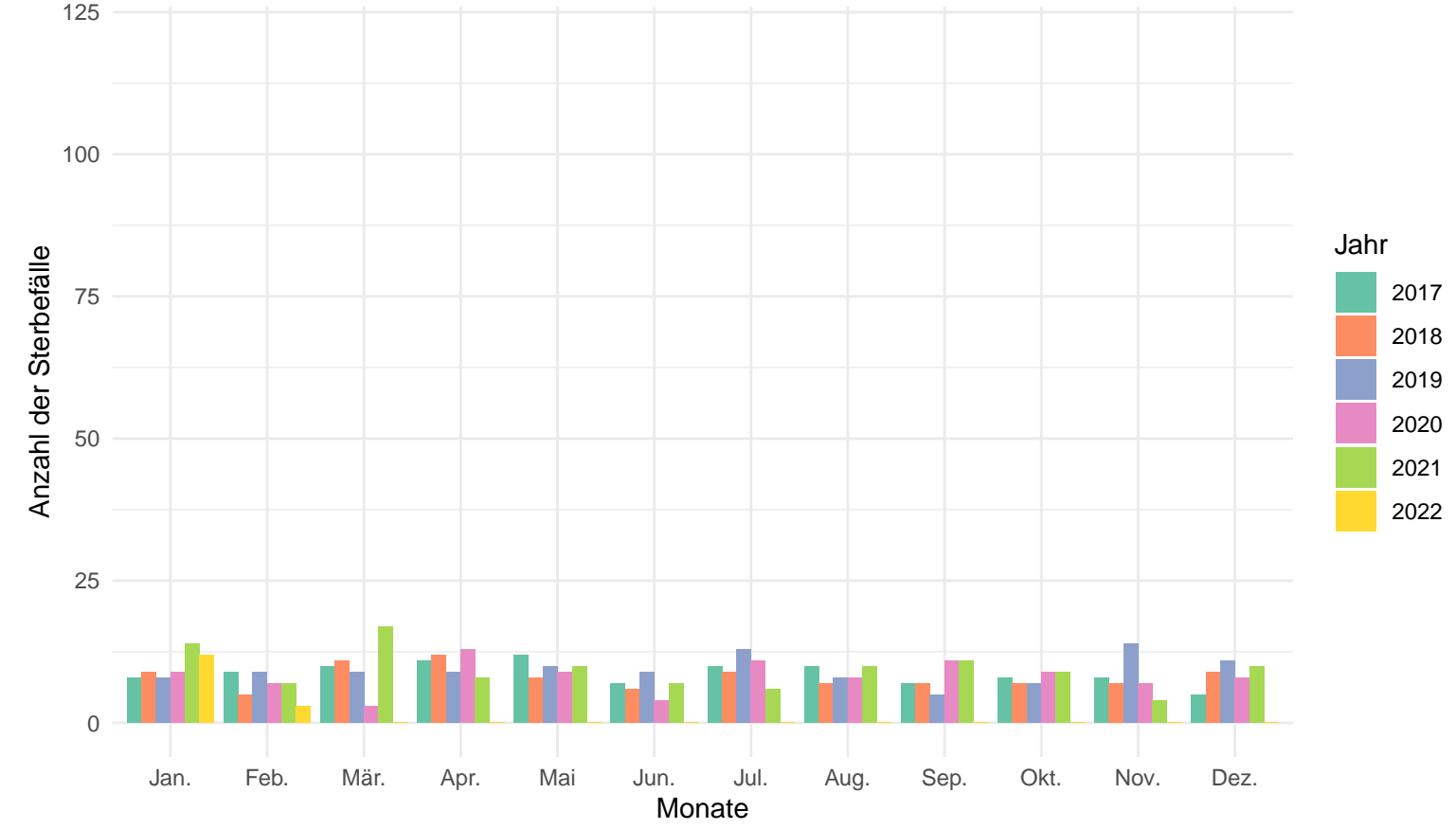
Anzahl der Sterbefälle pro Jahr und Monat in der Altersgruppe 80+



Anzahl der Sterbefälle pro Jahr und Monat in der Altersgruppe von 60 – 79

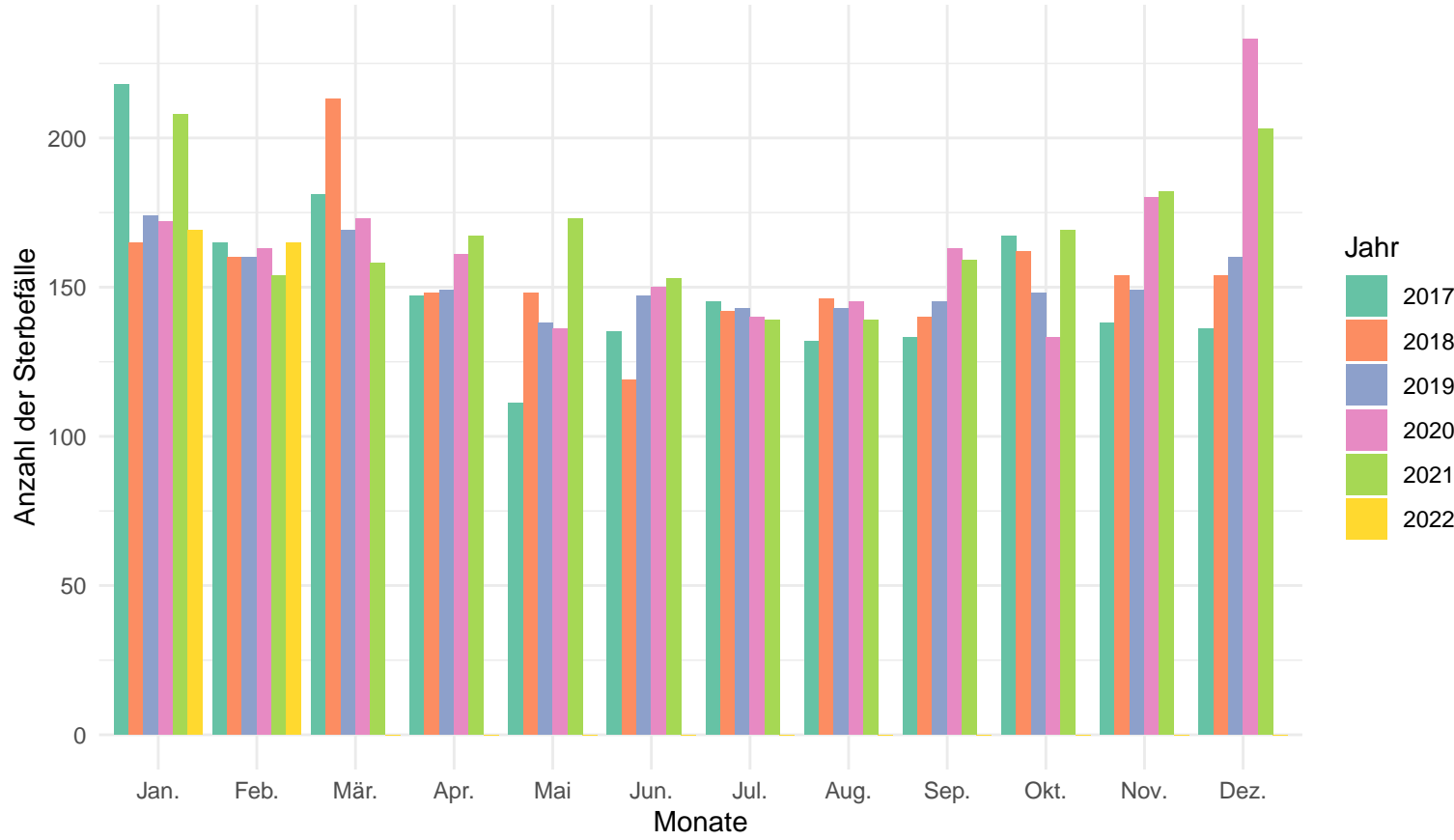


Anzahl der Sterbefälle pro Jahr und Monat in der Altersgruppe von 0 – 59

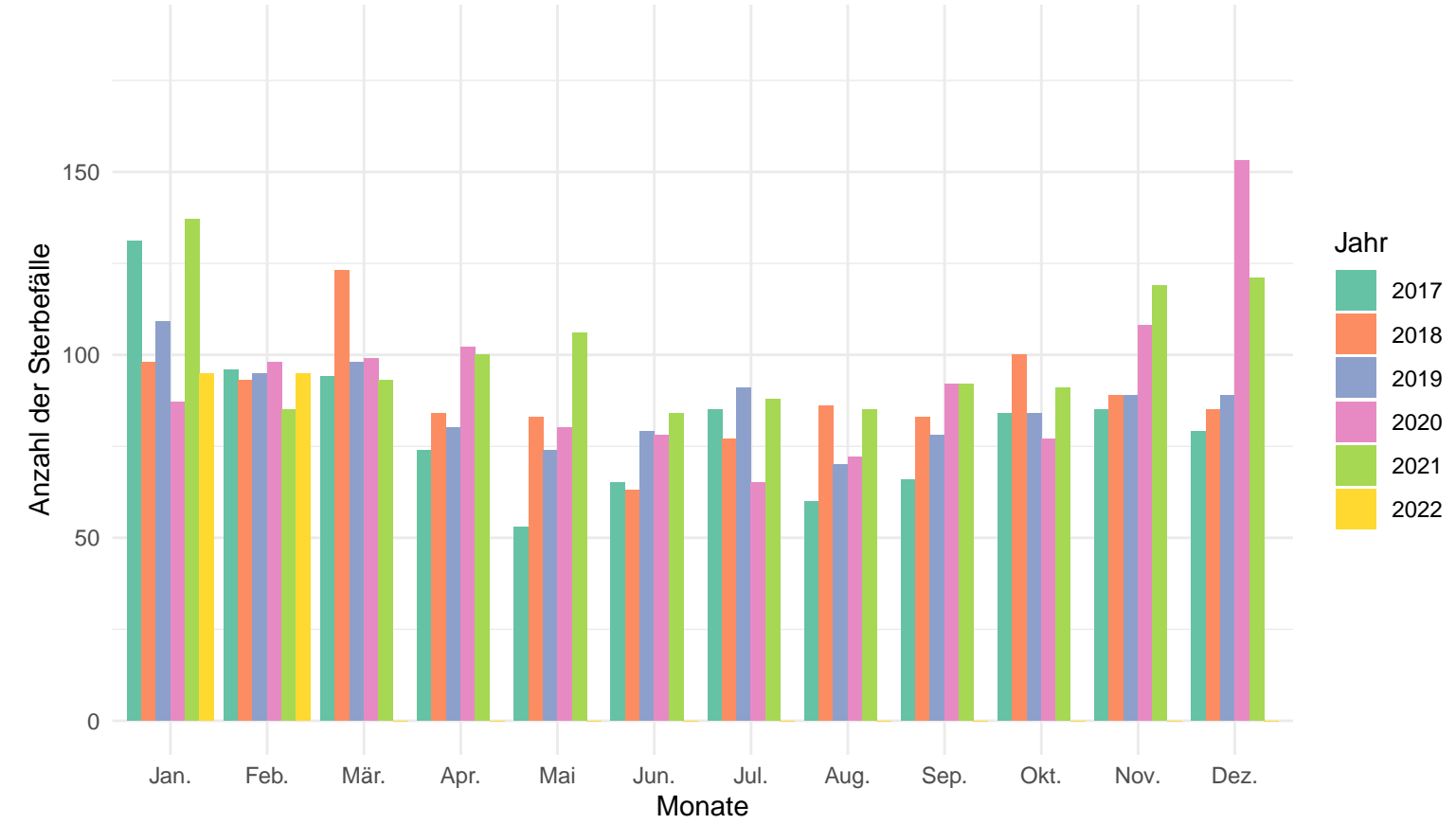


Regensburg

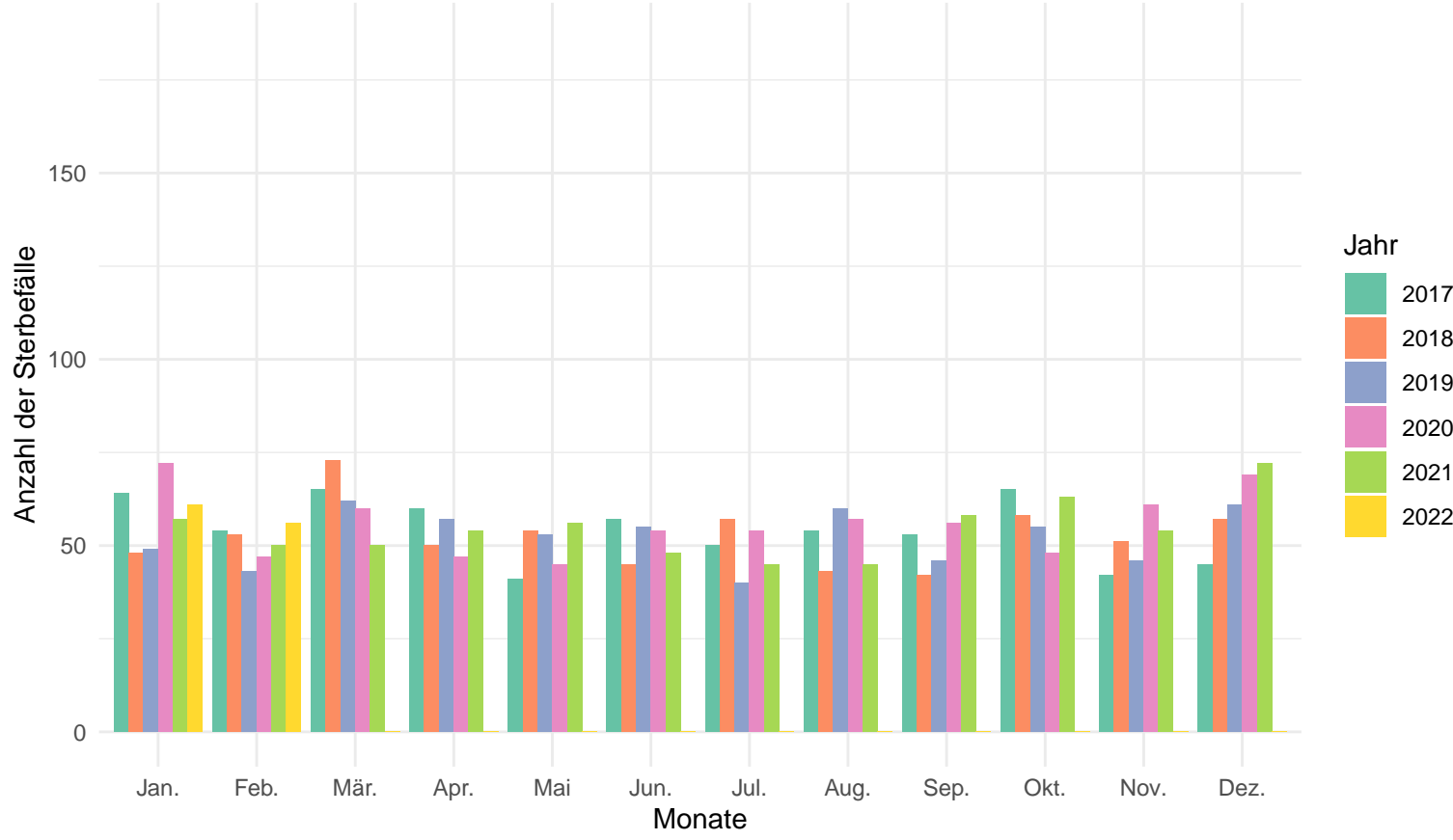
Anzahl der Sterbefälle pro Jahr und Monat



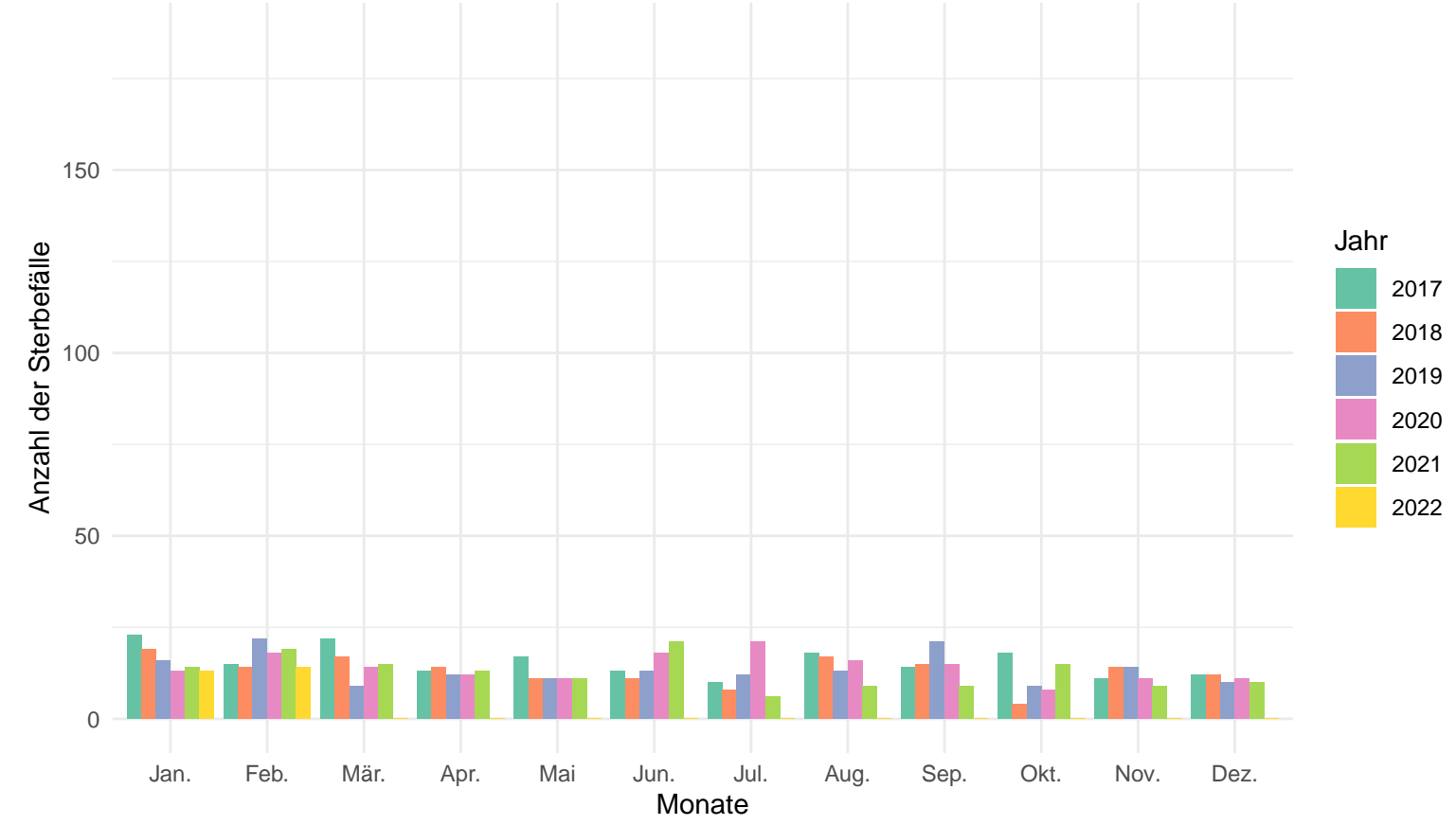
Anzahl der Sterbefälle pro Jahr und Monat in der Altersgruppe 80+



Anzahl der Sterbefälle pro Jahr und Monat in der Altersgruppe von 60 – 79



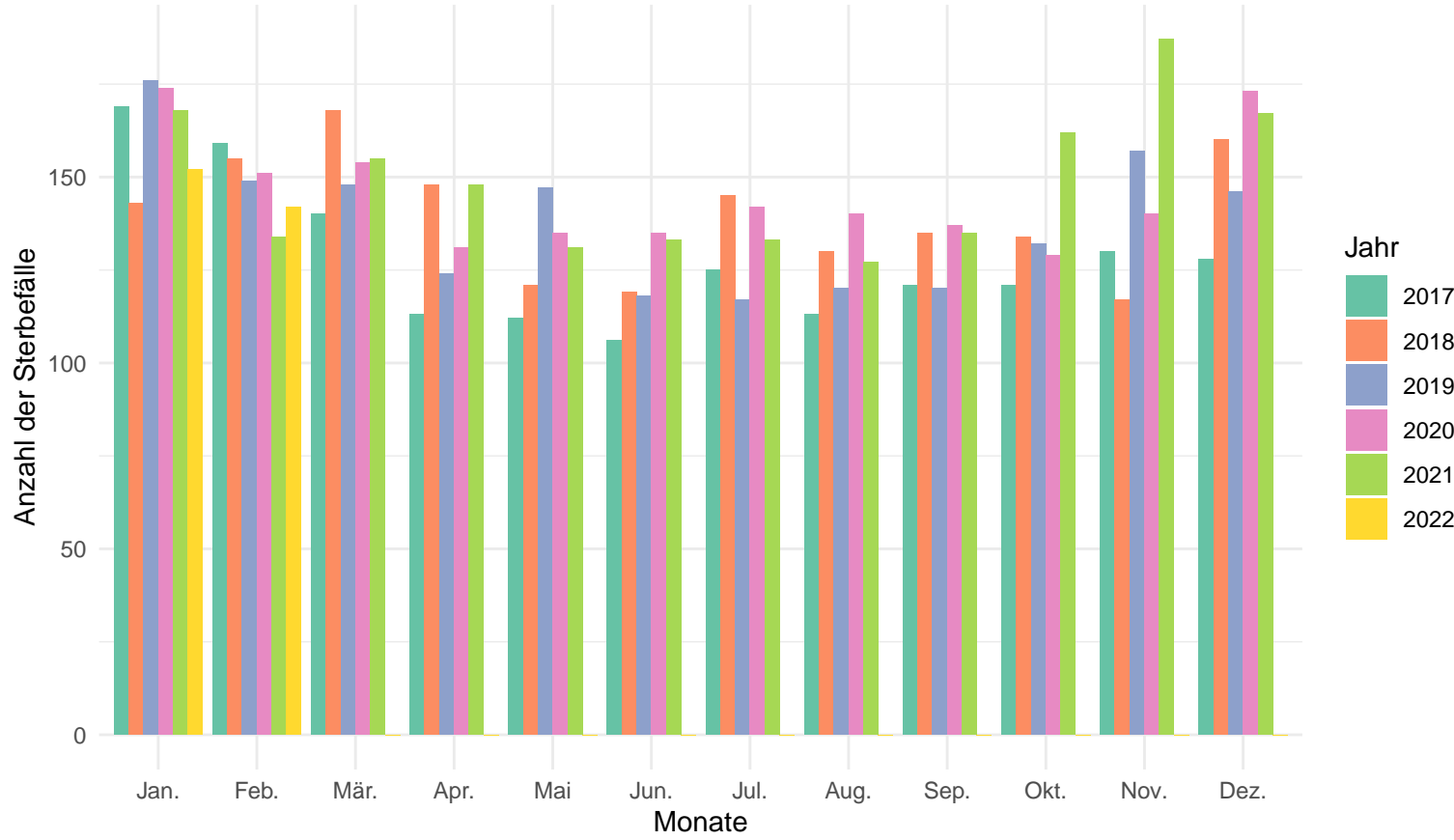
Anzahl der Sterbefälle pro Jahr und Monat in der Altersgruppe von 0 – 59



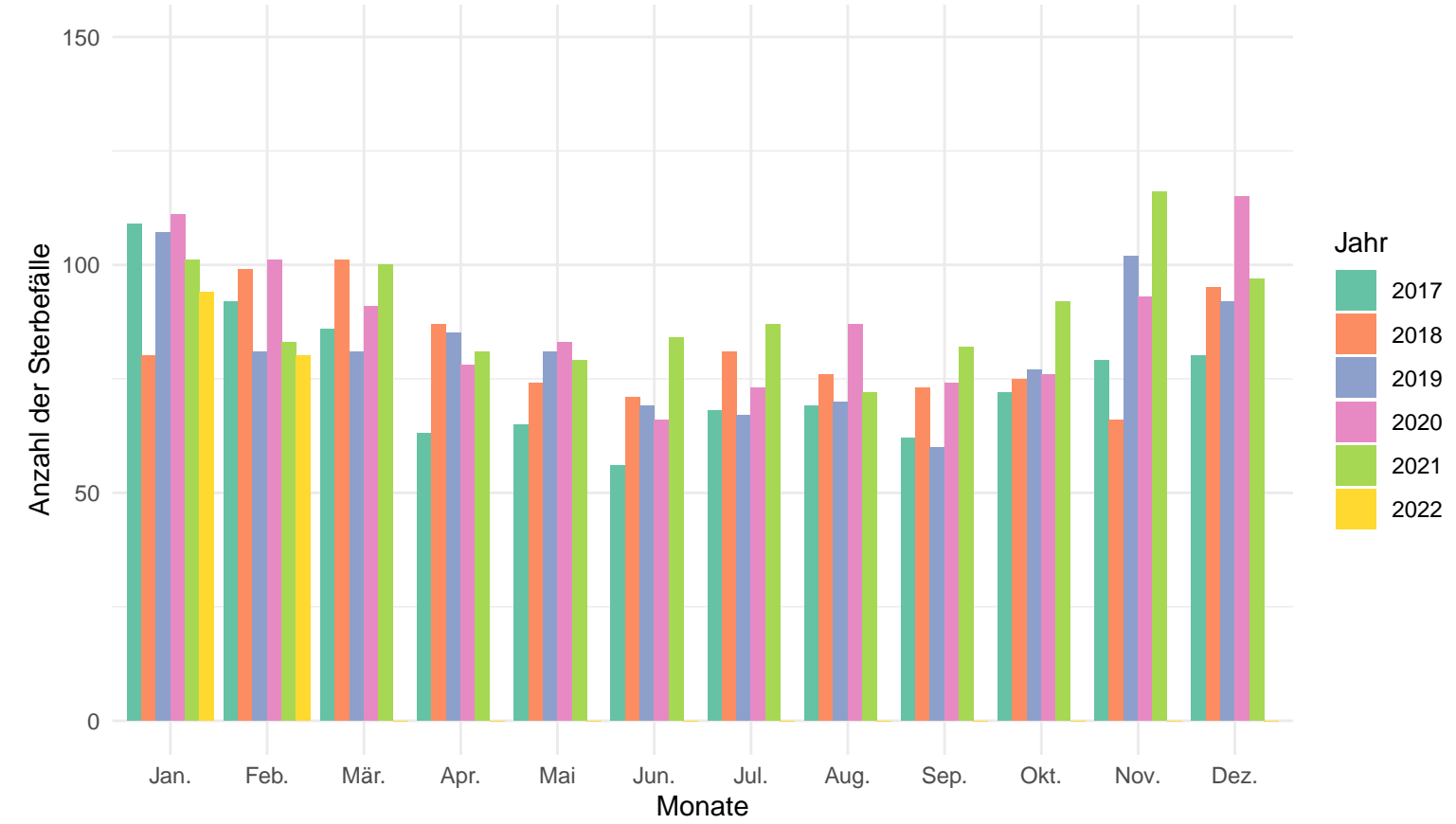


Schwandorf

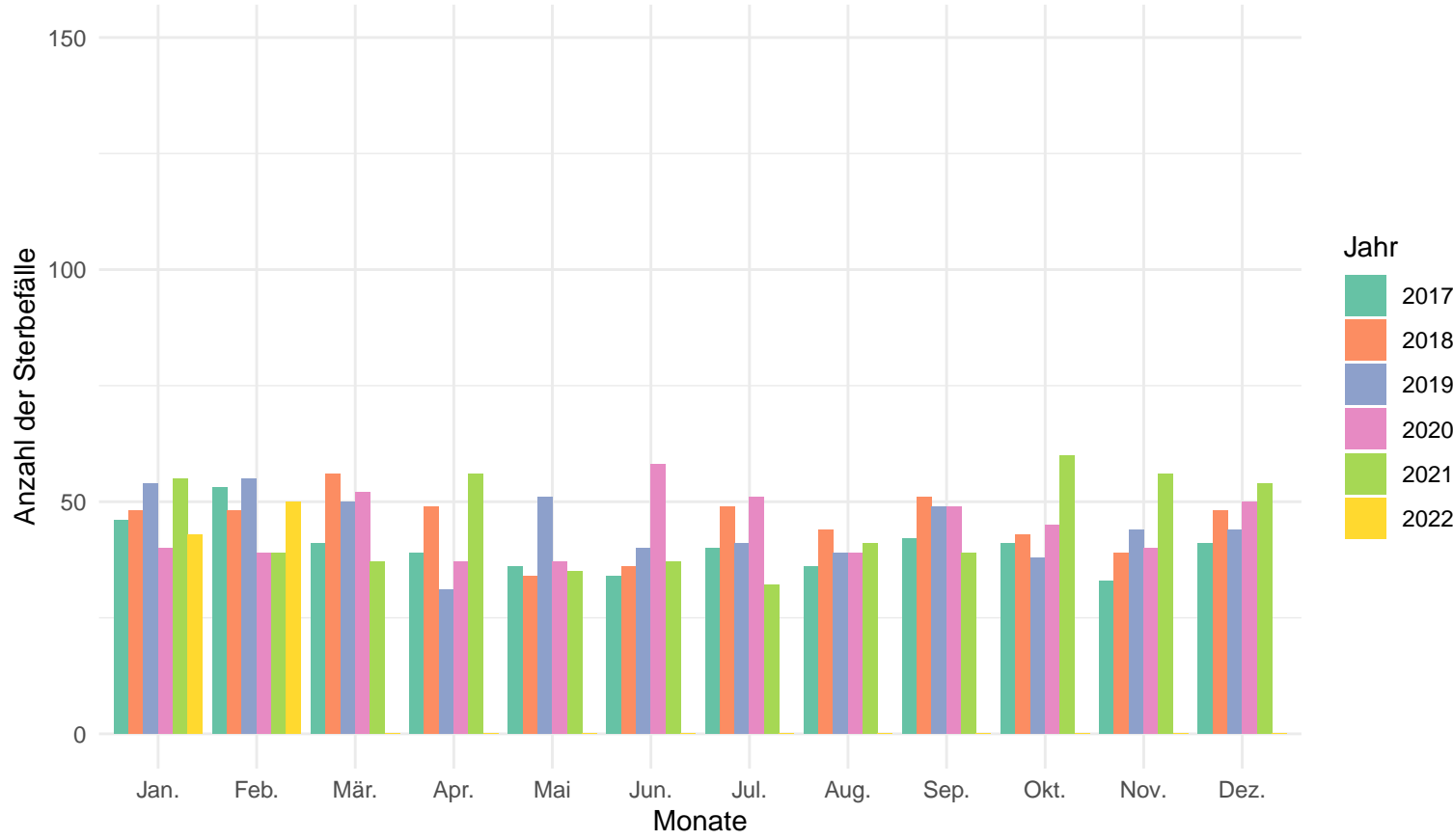
Anzahl der Sterbefälle pro Jahr und Monat



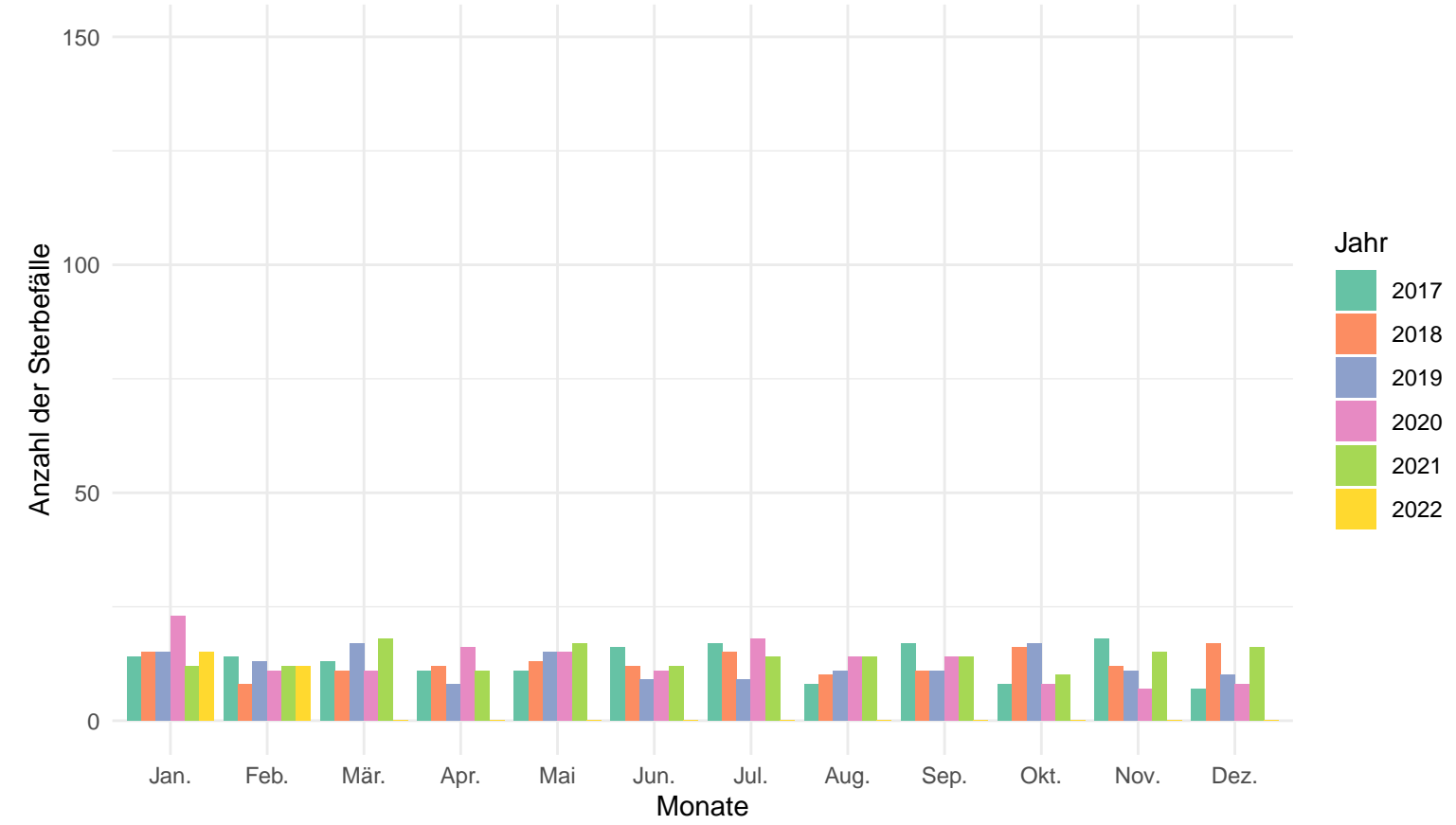
Anzahl der Sterbefälle pro Jahr und Monat in der Altersgruppe 80+



Anzahl der Sterbefälle pro Jahr und Monat in der Altersgruppe von 60 – 79

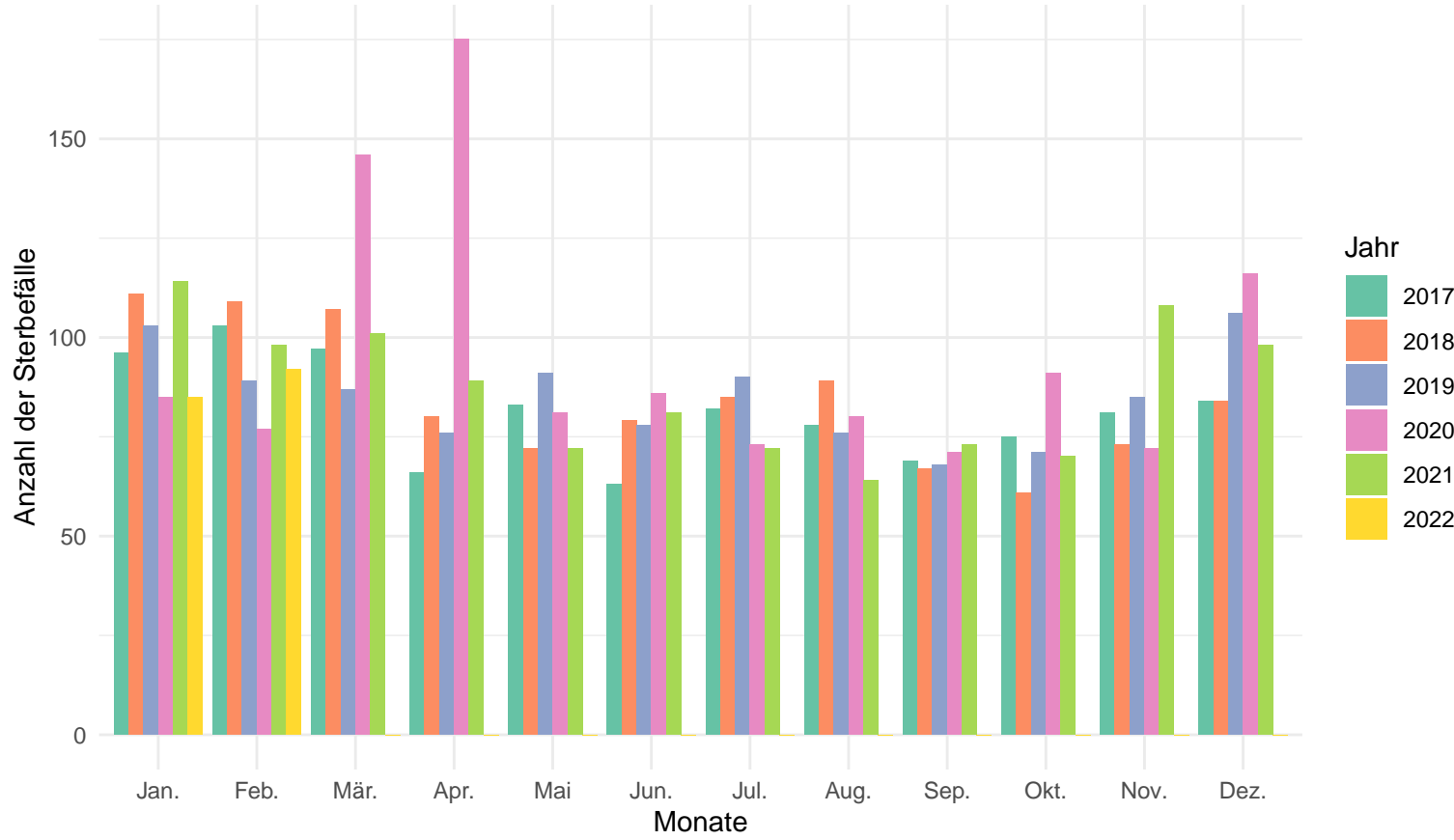


Anzahl der Sterbefälle pro Jahr und Monat in der Altersgruppe von 0 – 59

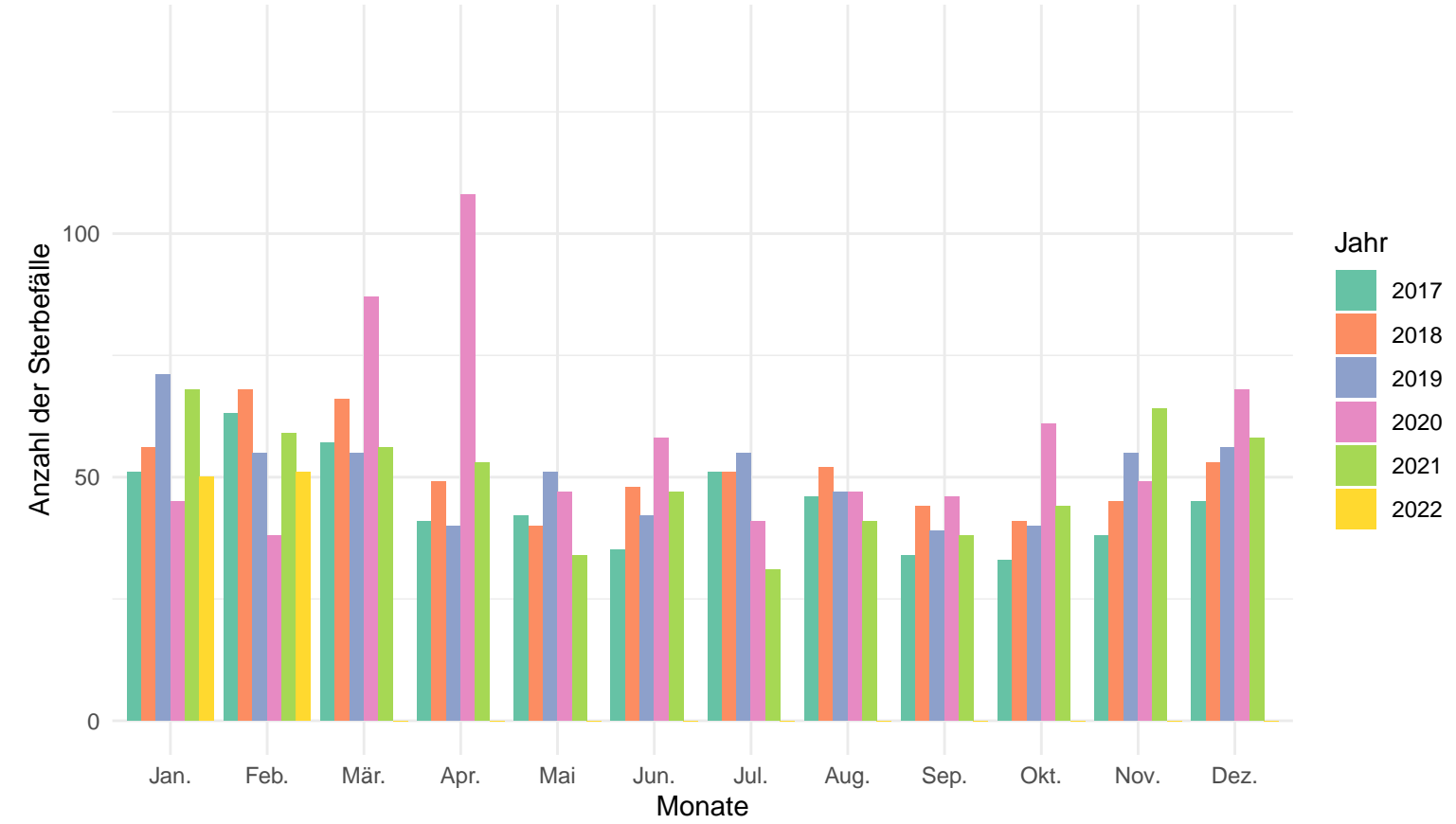


Tirschenreuth

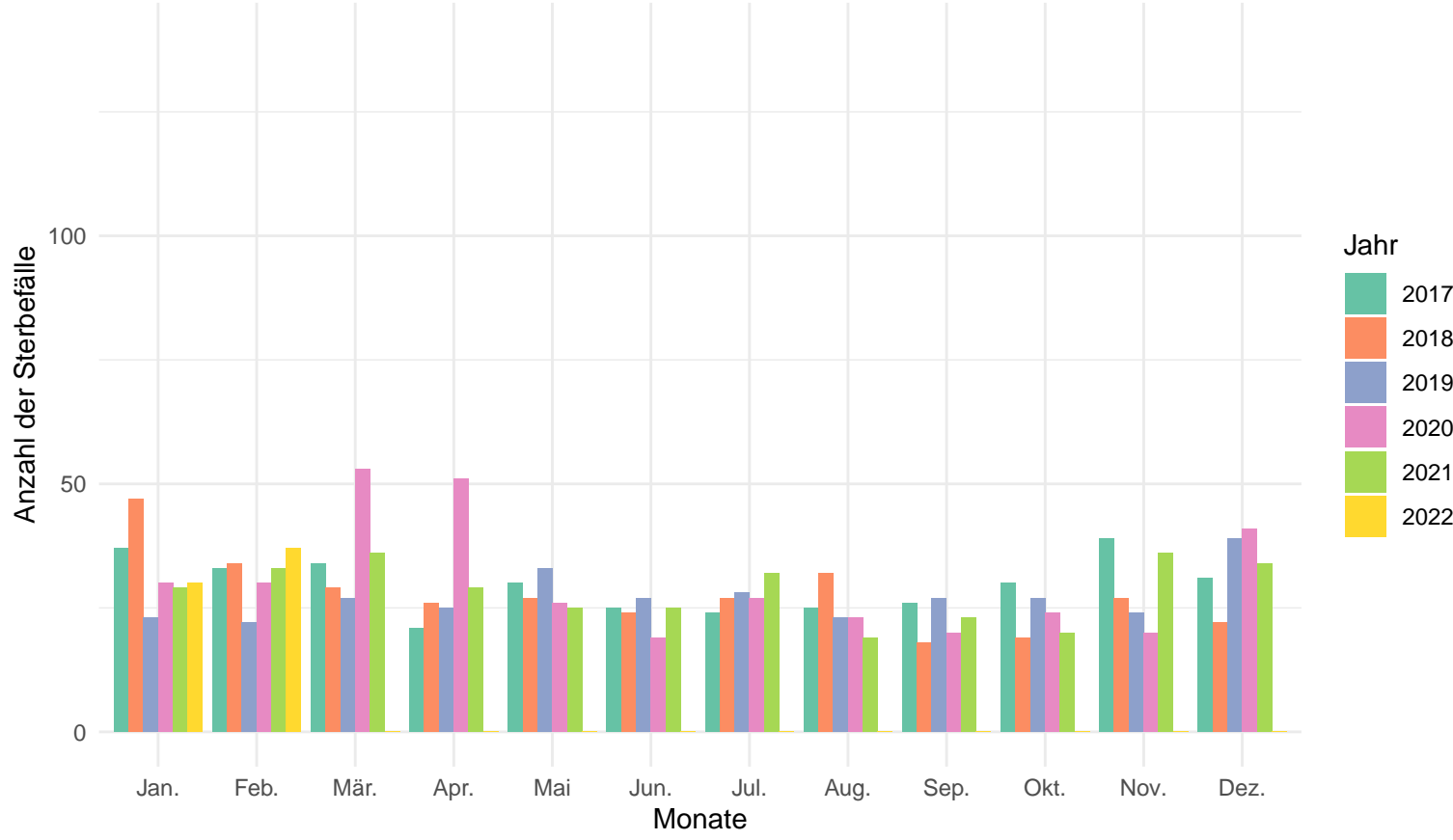
Anzahl der Sterbefälle pro Jahr und Monat



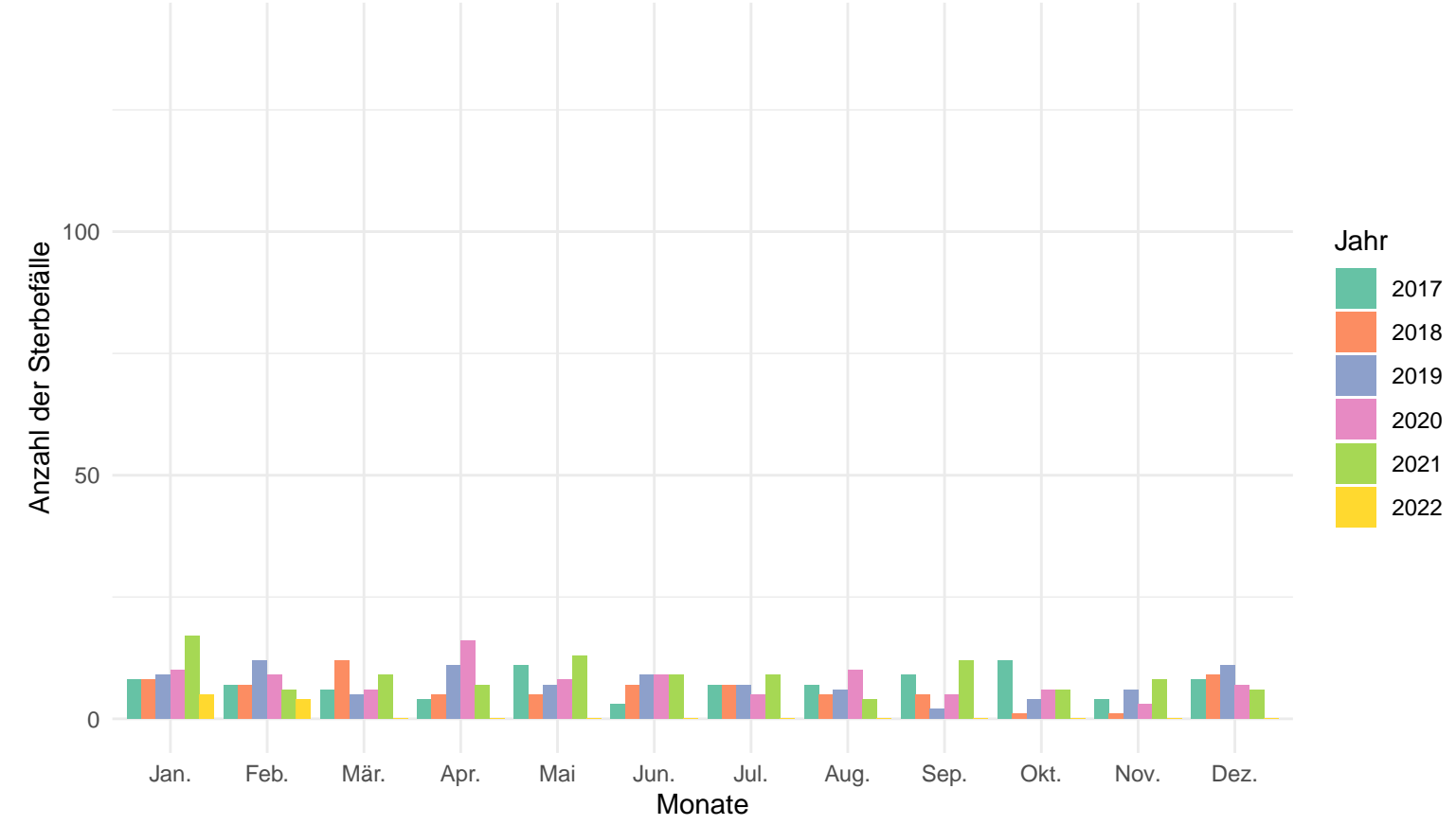
Anzahl der Sterbefälle pro Jahr und Monat in der Altersgruppe 80+



Anzahl der Sterbefälle pro Jahr und Monat in der Altersgruppe von 60 – 79

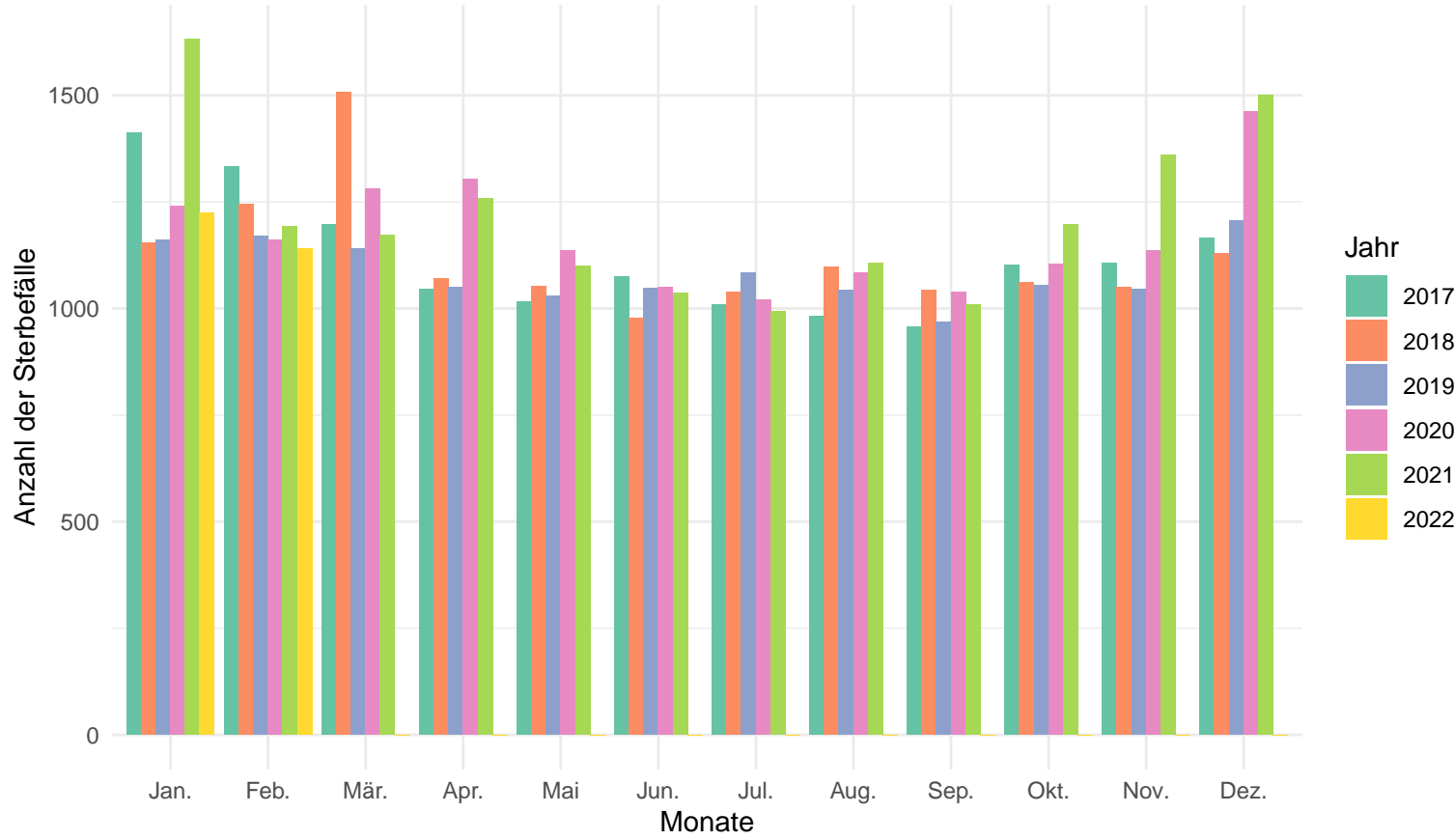


Anzahl der Sterbefälle pro Jahr und Monat in der Altersgruppe von 0 – 59

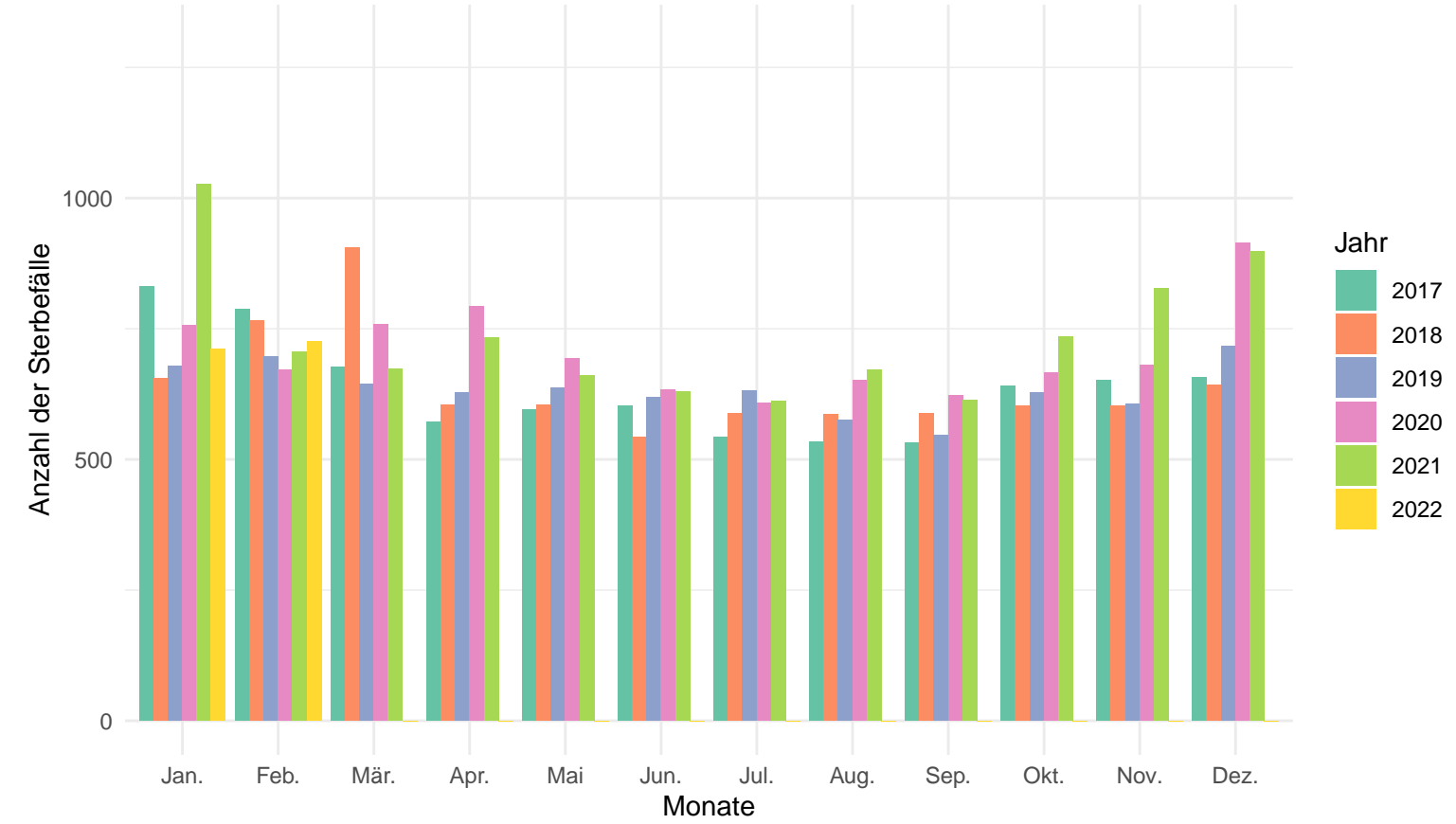


# Oberfranken

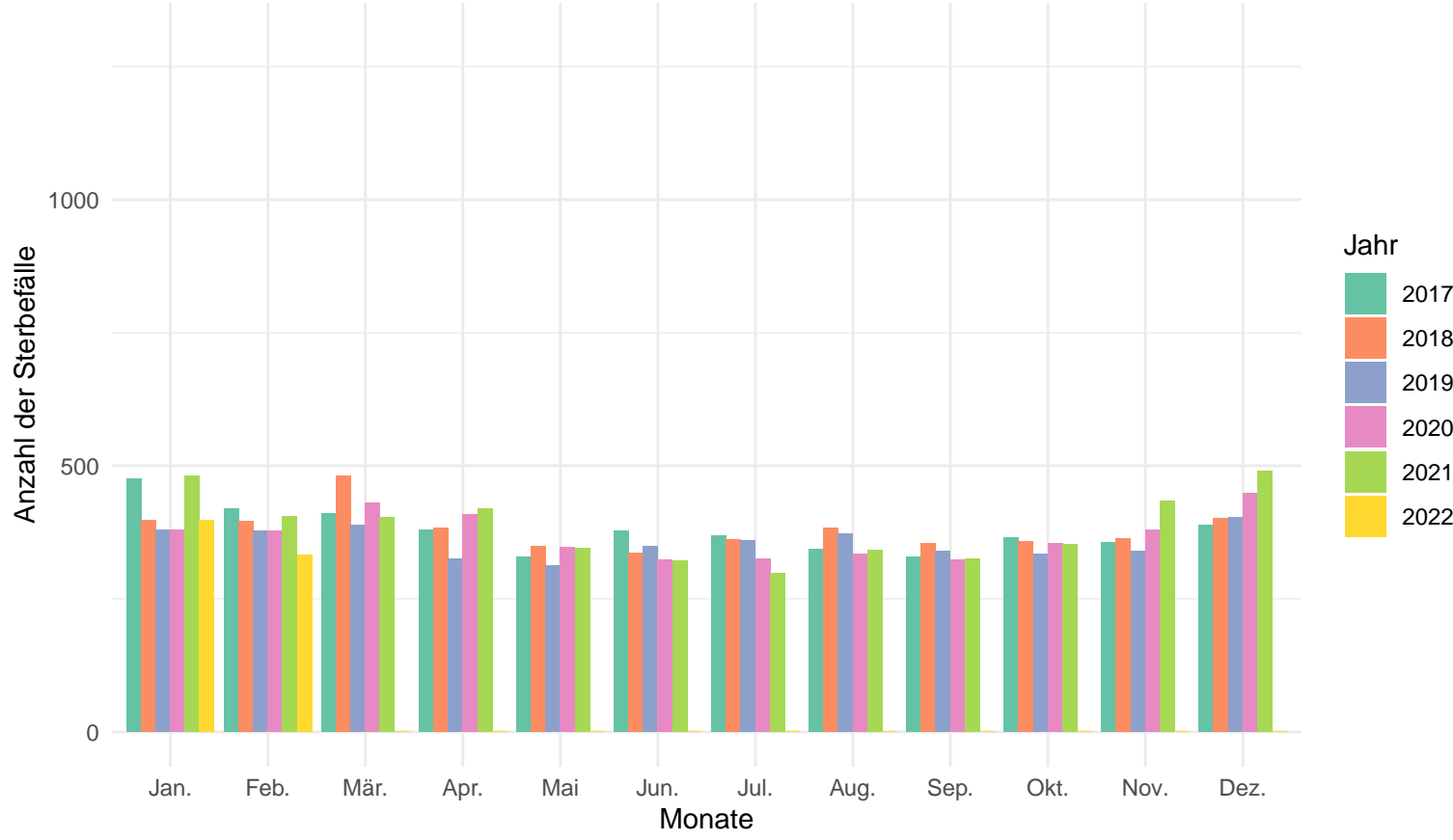
## Anzahl der Sterbefälle pro Jahr und Monat



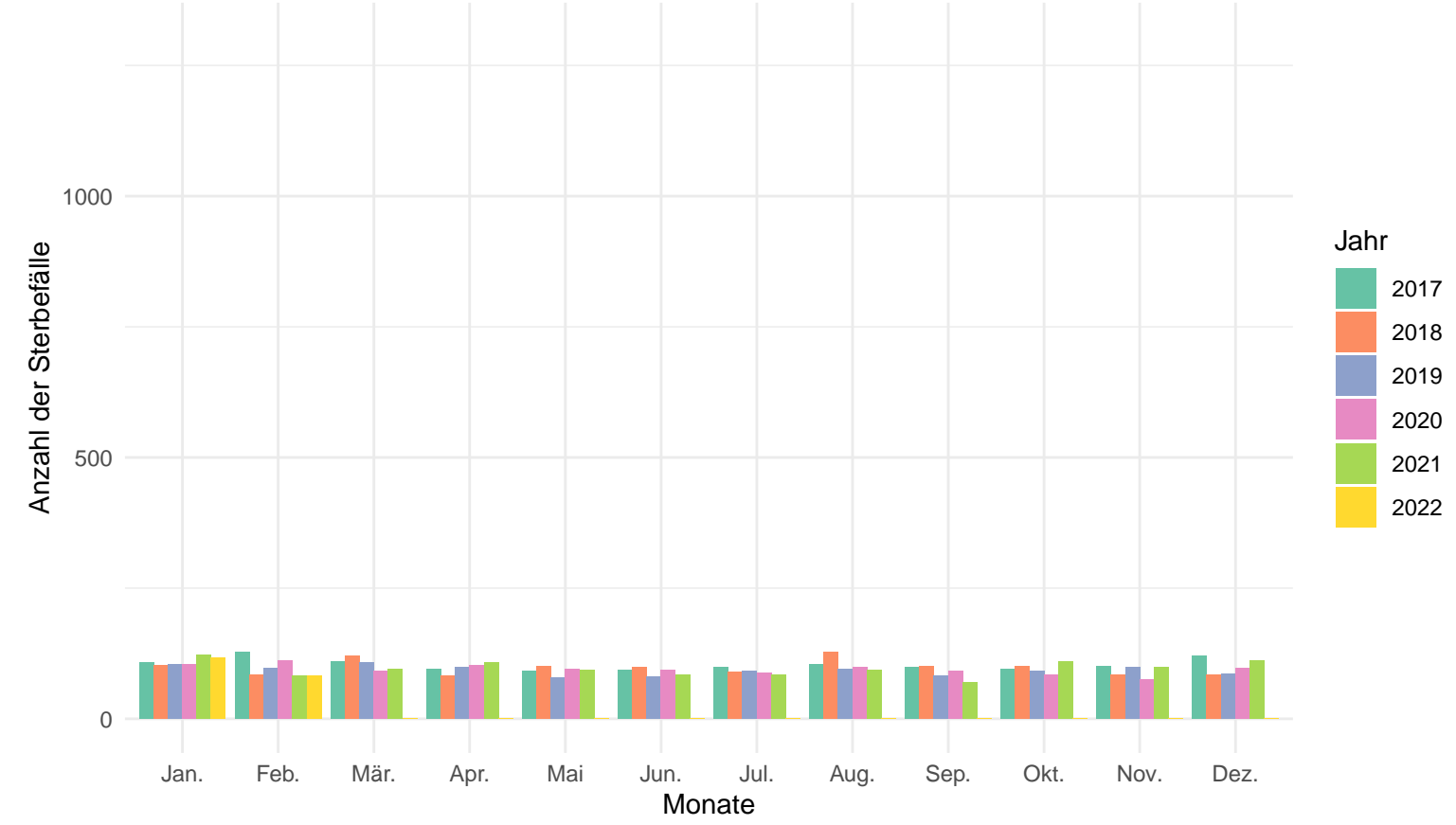
## Anzahl der Sterbefälle pro Jahr und Monat in der Altersgruppe 80+



## Anzahl der Sterbefälle pro Jahr und Monat in der Altersgruppe von 60 – 79

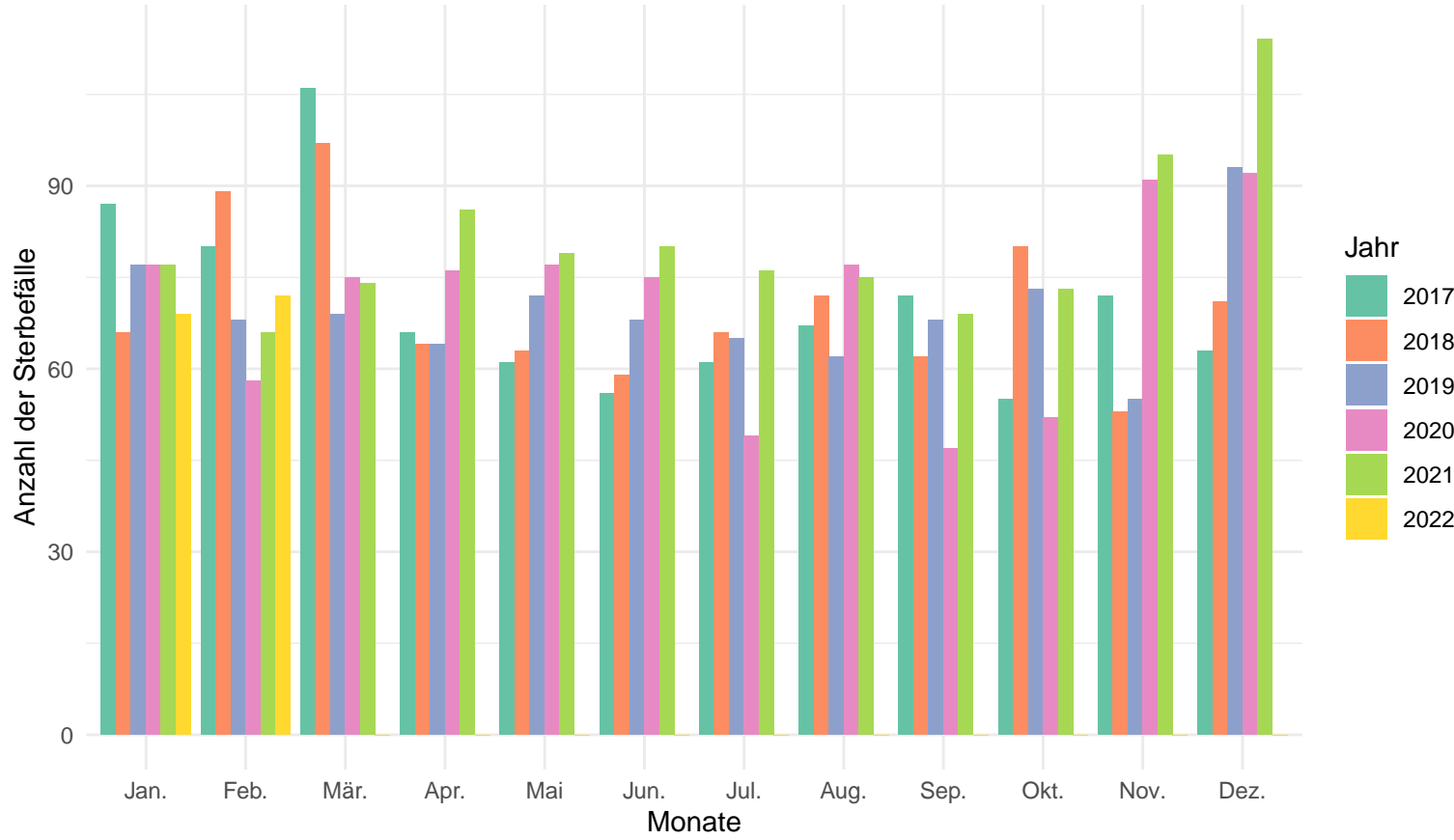


## Anzahl der Sterbefälle pro Jahr und Monat in der Altersgruppe von 0 – 59

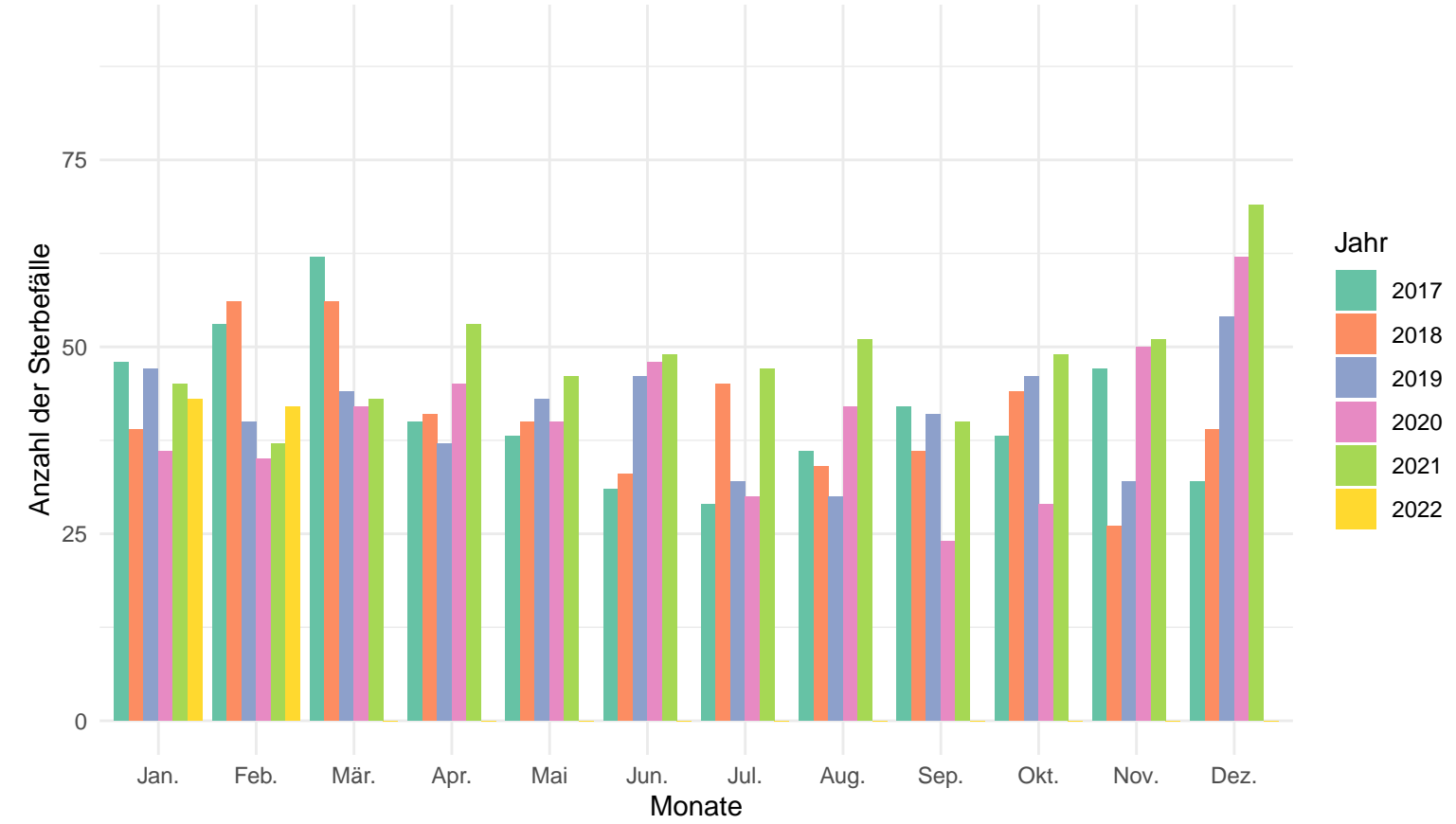


Bamberg (Kreisfreie Stadt)

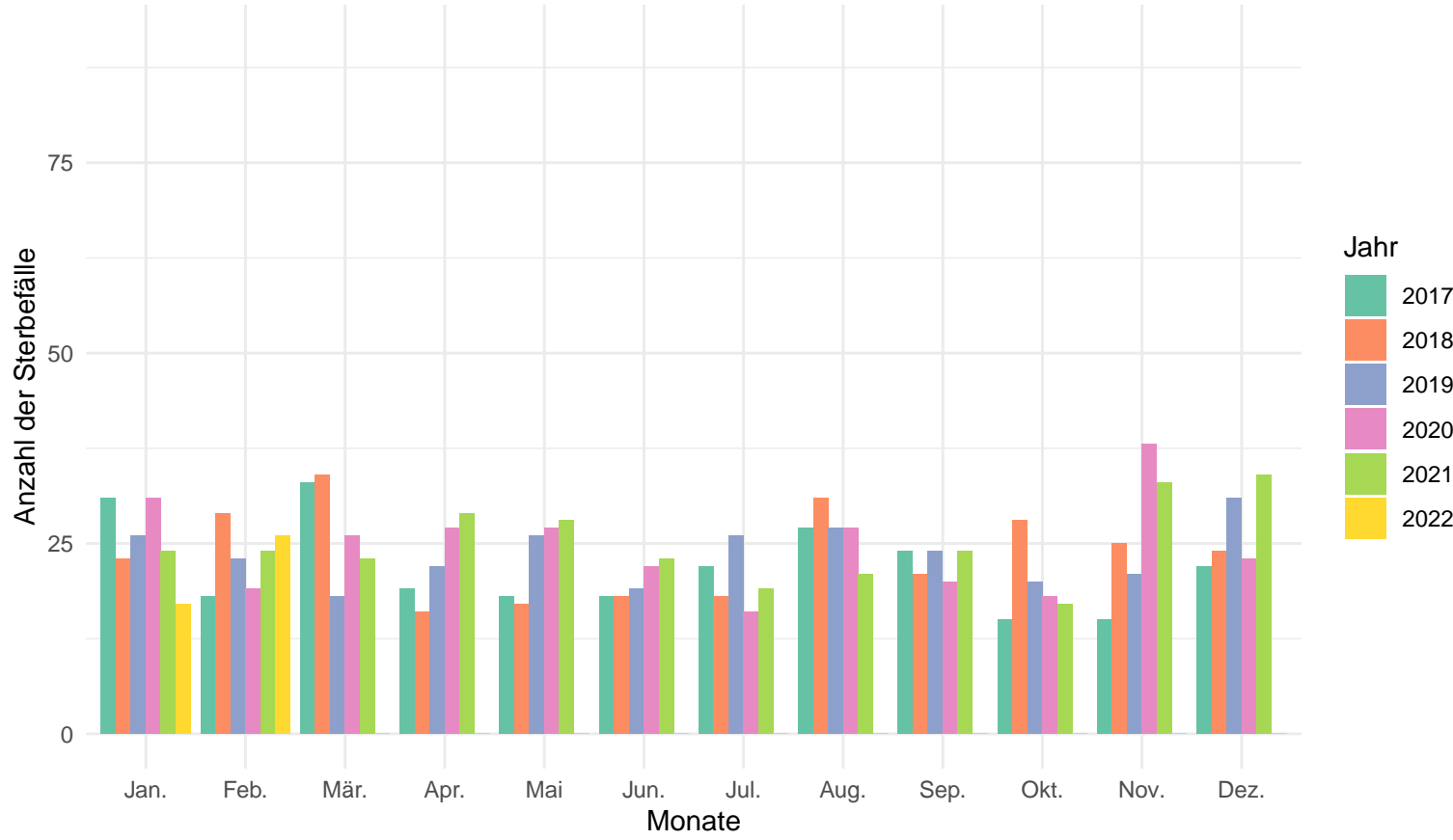
Anzahl der Sterbefälle pro Jahr und Monat



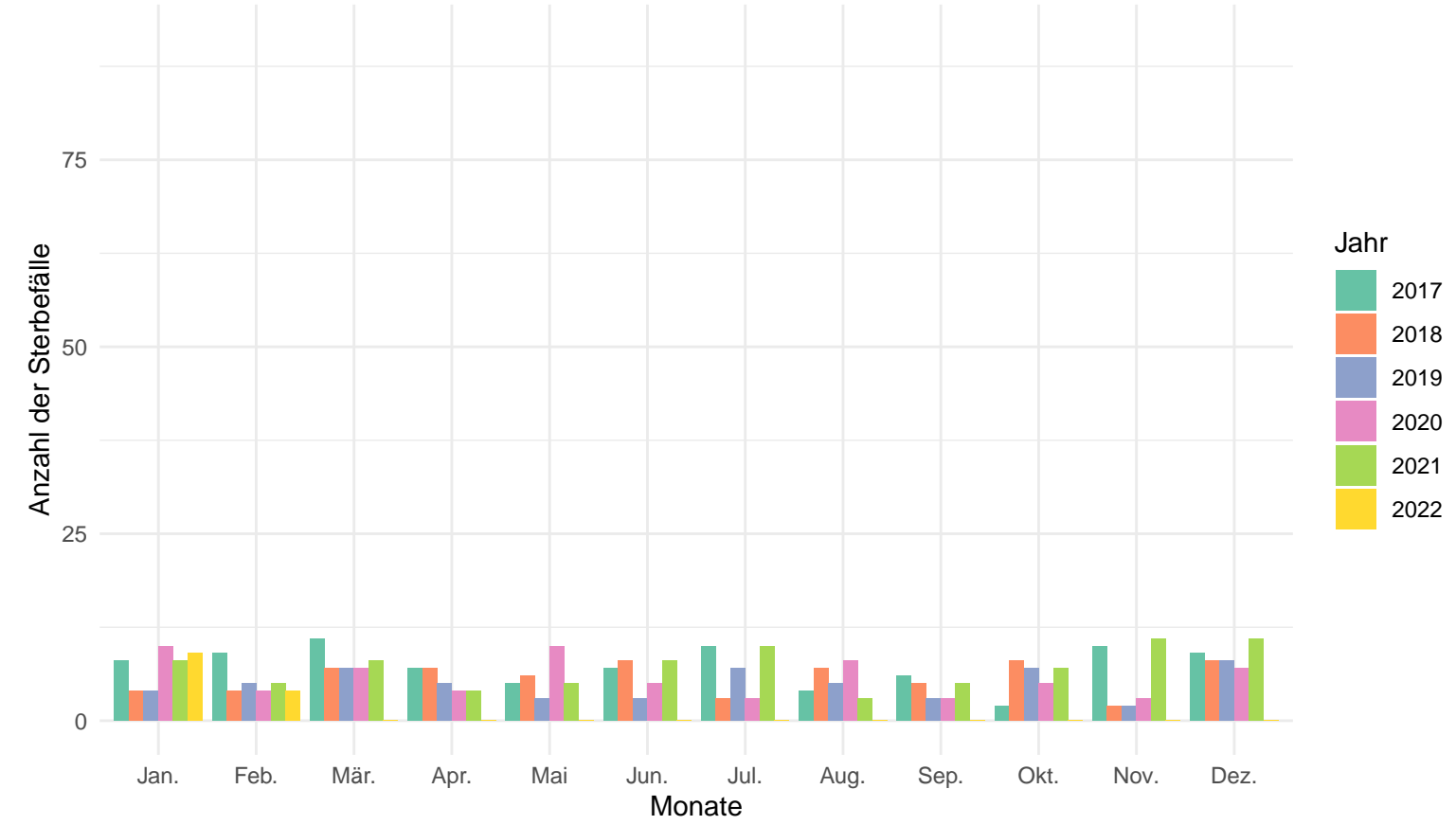
Anzahl der Sterbefälle pro Jahr und Monat in der Altersgruppe 80+



Anzahl der Sterbefälle pro Jahr und Monat in der Altersgruppe von 60 – 79

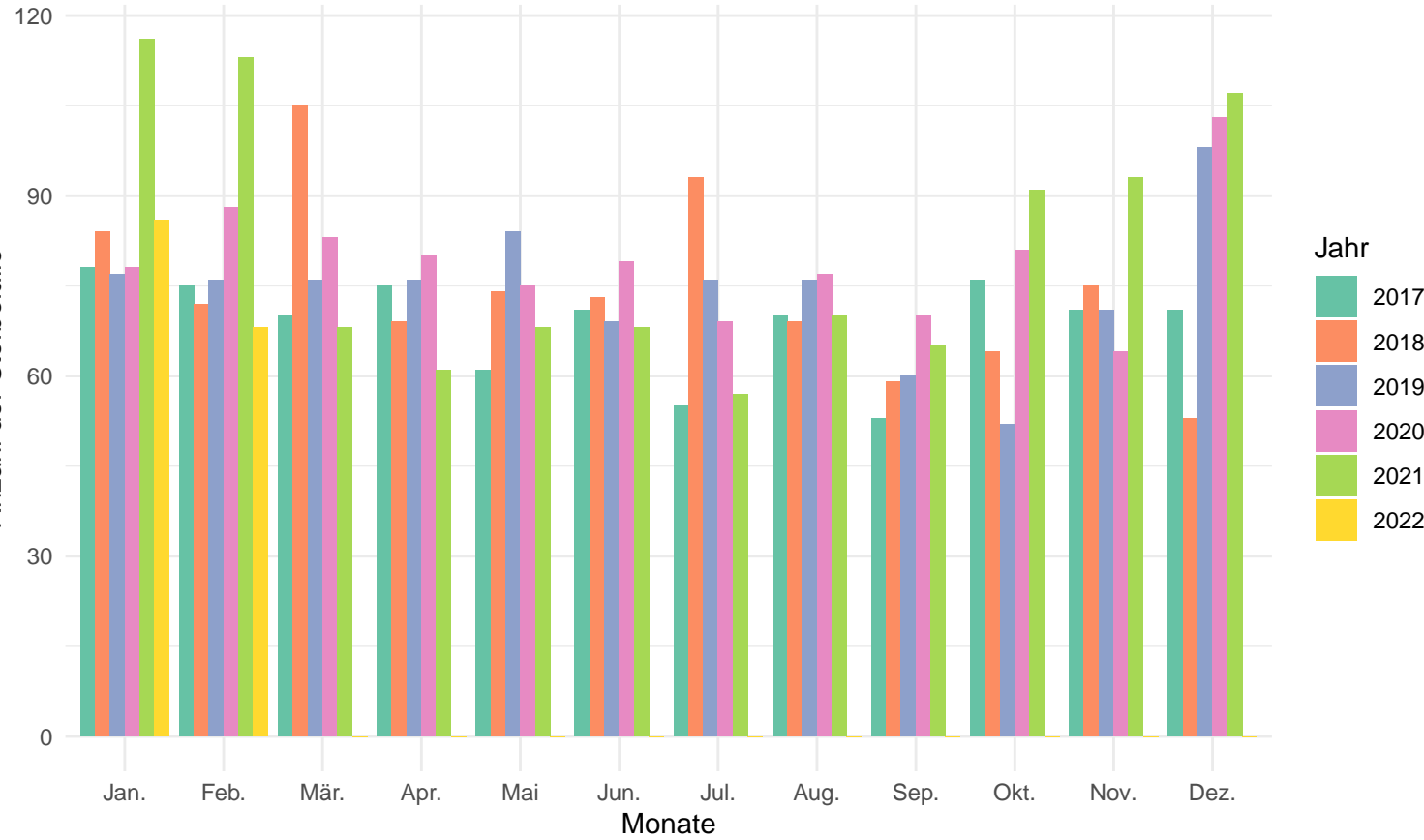


Anzahl der Sterbefälle pro Jahr und Monat in der Altersgruppe von 0 – 59

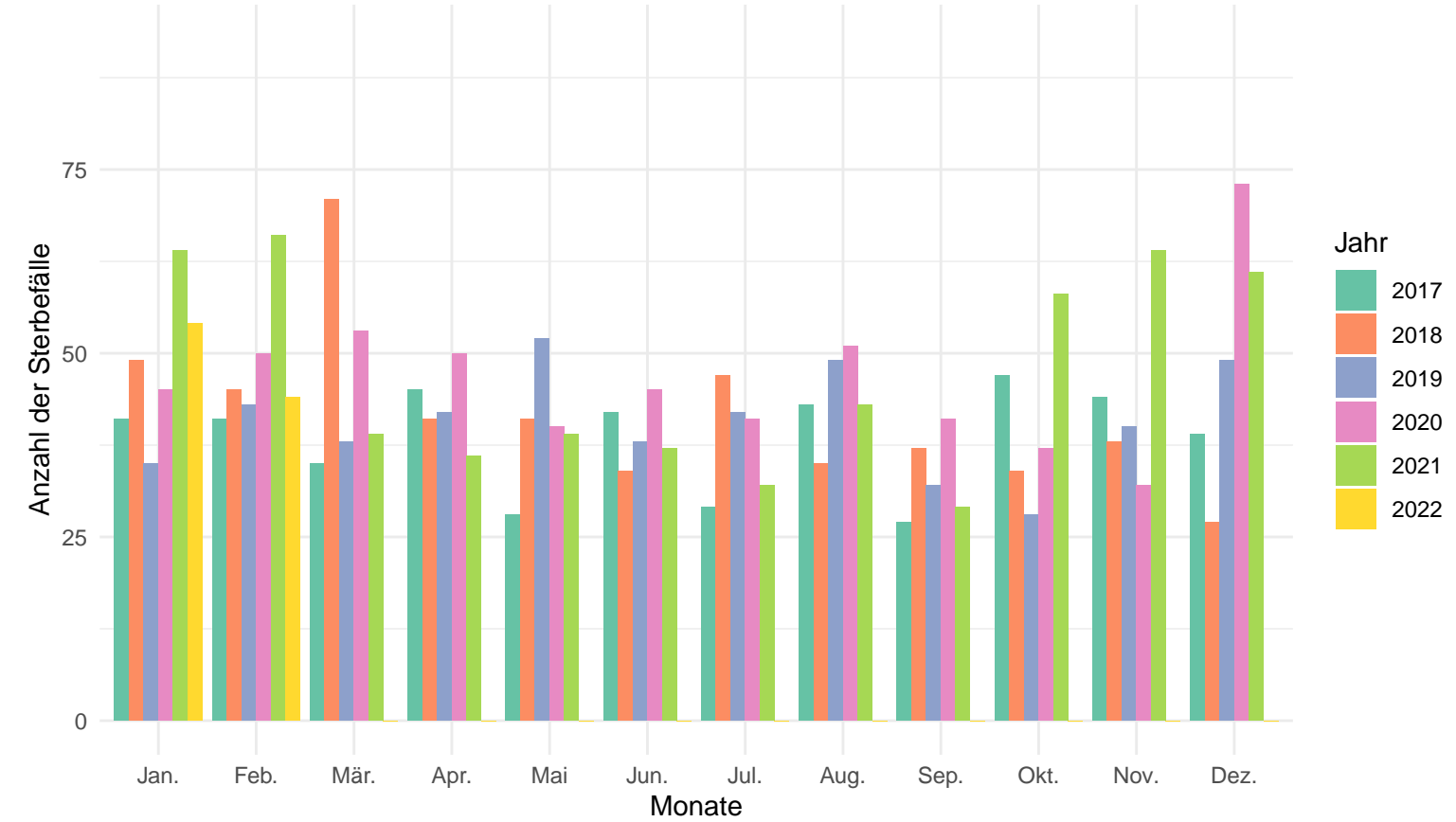


Bayreuth (Kreisfreie Stadt)

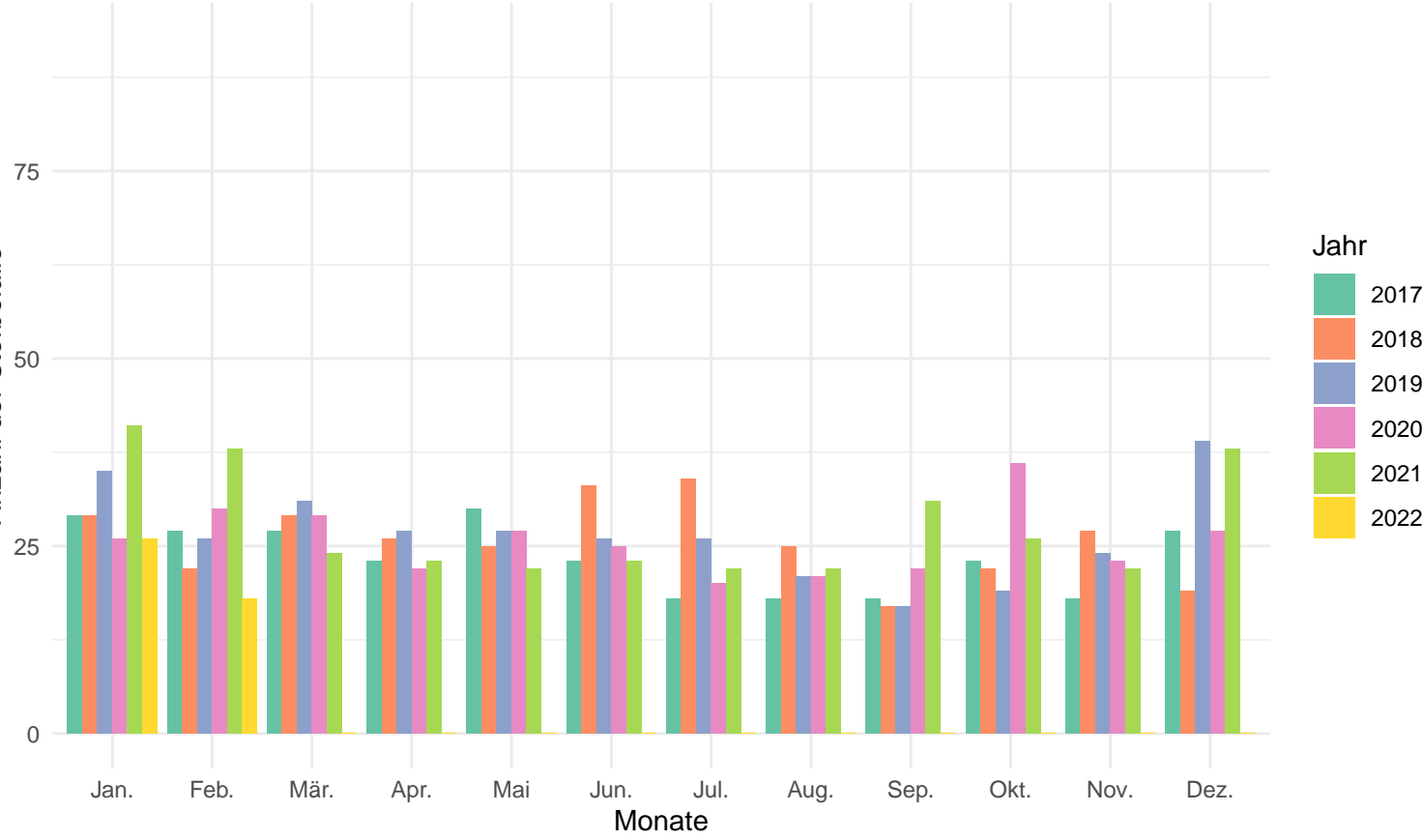
Anzahl der Sterbefälle pro Jahr und Monat



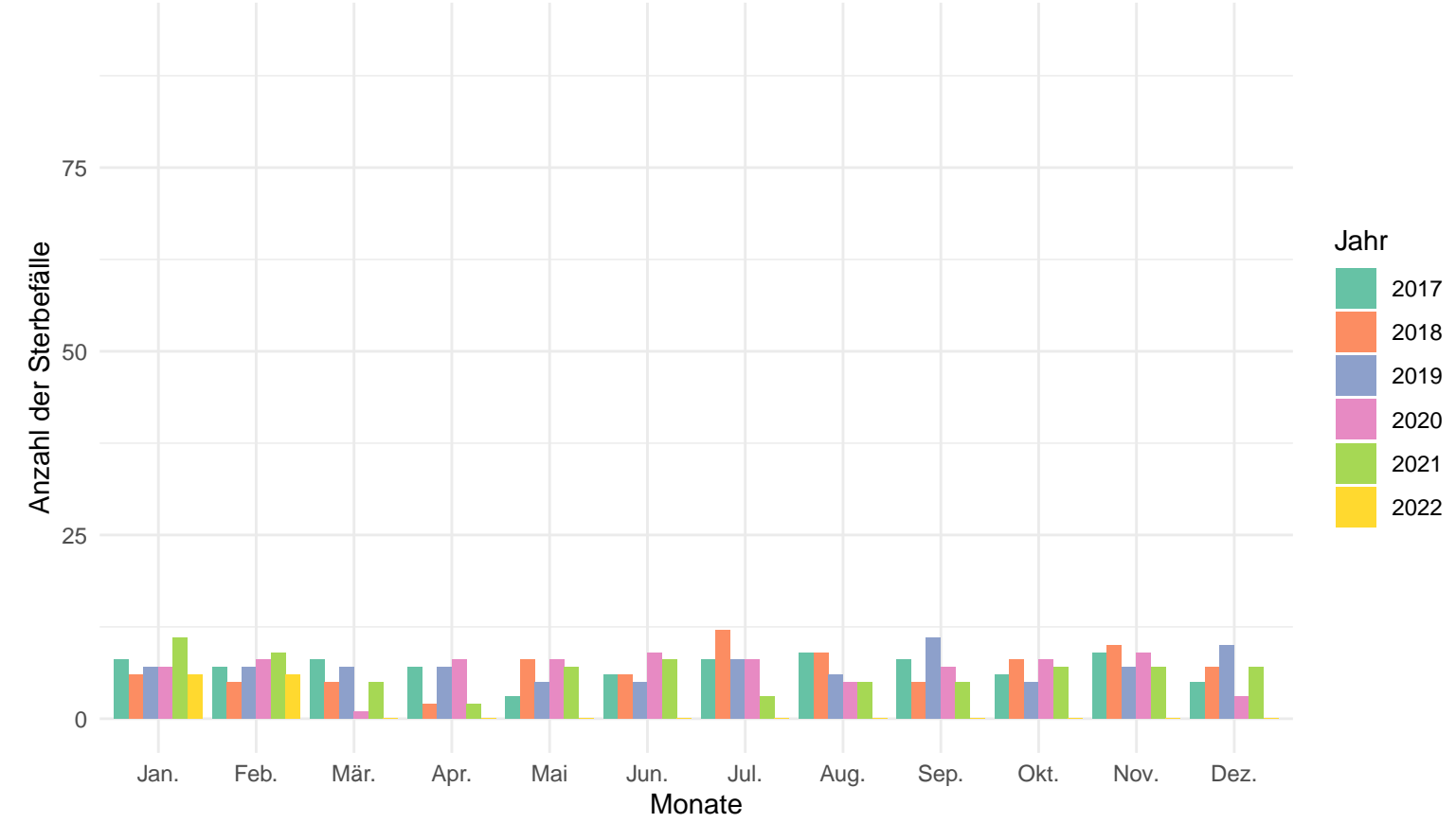
Anzahl der Sterbefälle pro Jahr und Monat in der Altersgruppe 80+



Anzahl der Sterbefälle pro Jahr und Monat in der Altersgruppe von 60 – 79

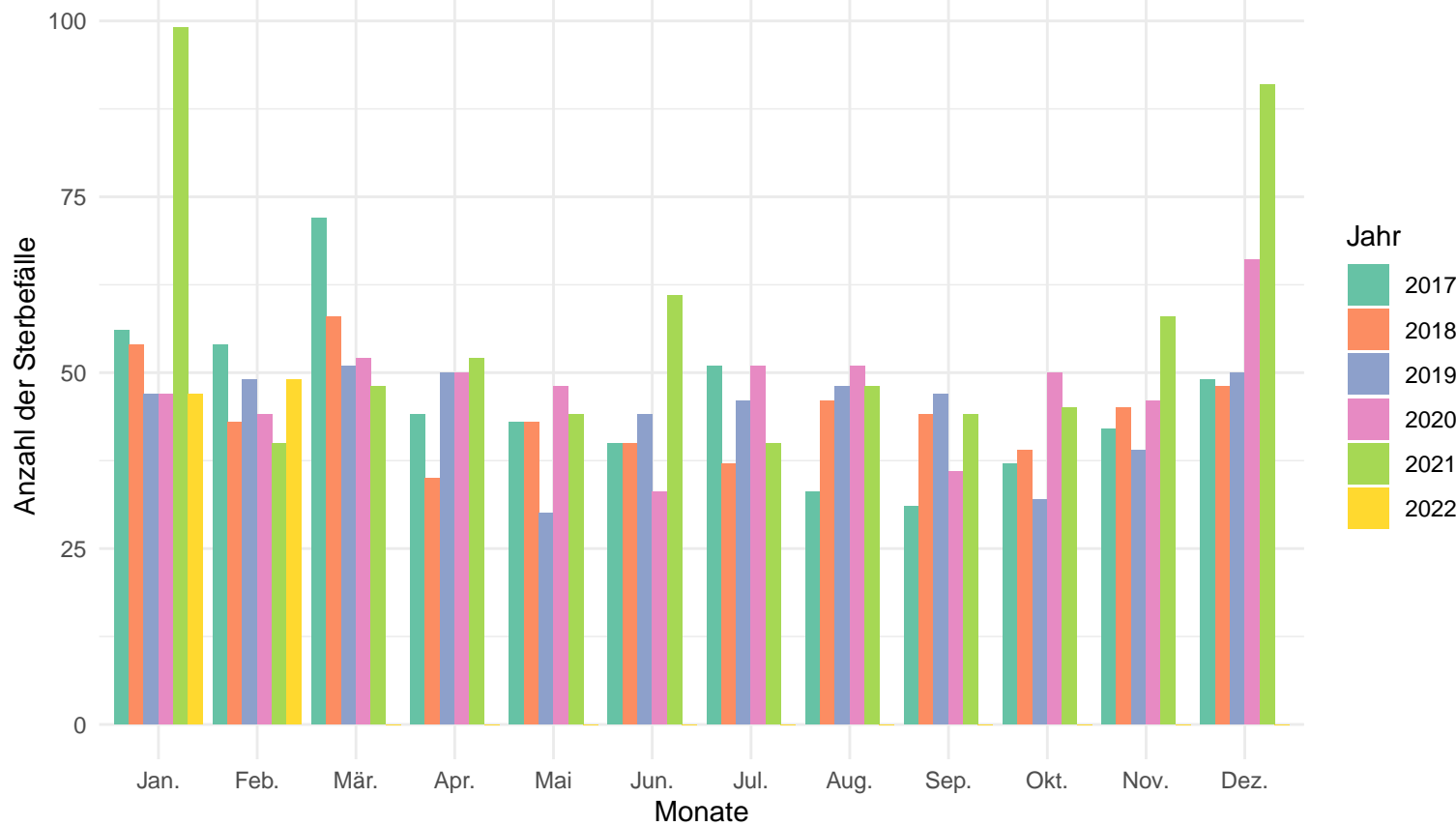


Anzahl der Sterbefälle pro Jahr und Monat in der Altersgruppe von 0 – 59

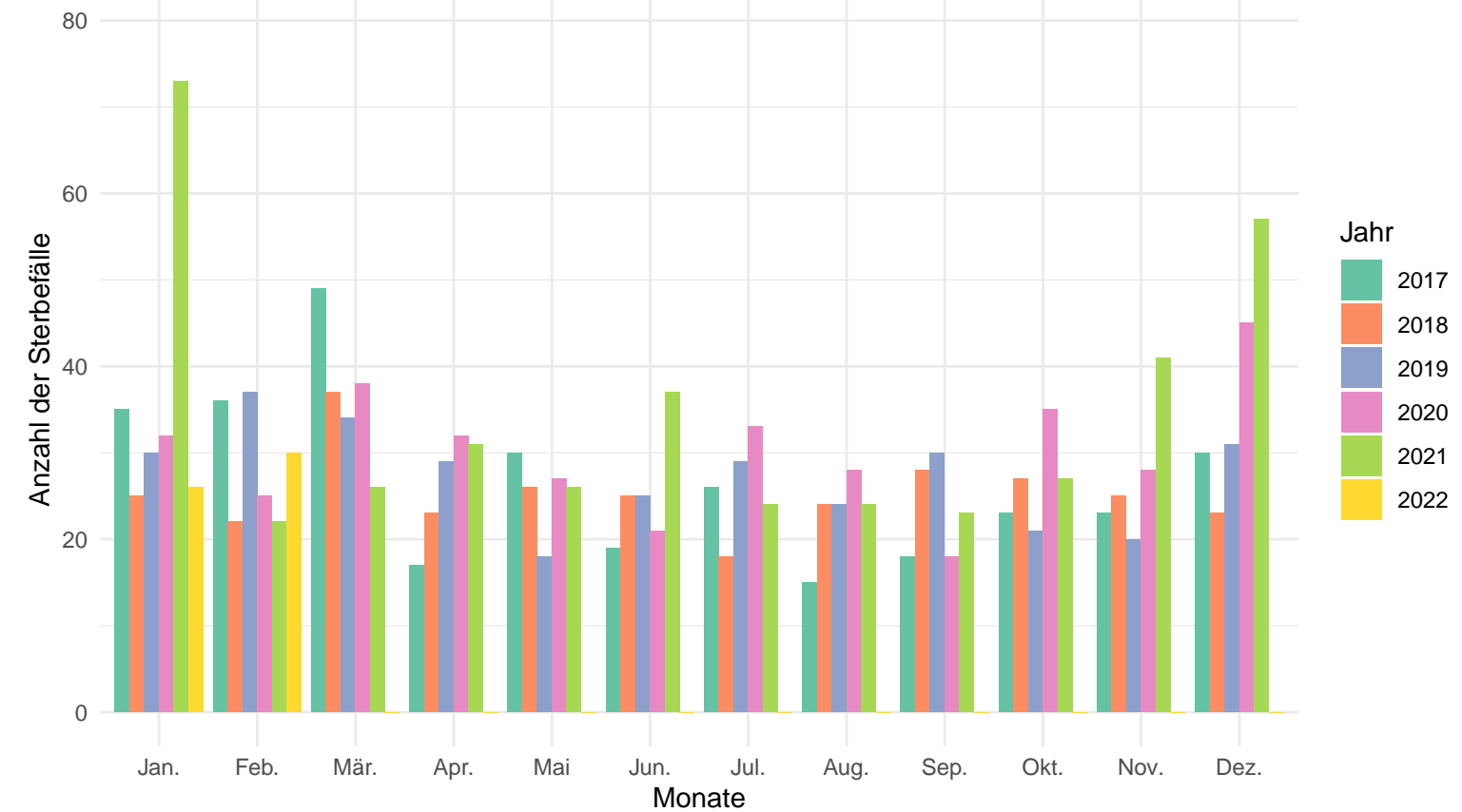


Coburg (Kreisfreie Stadt)

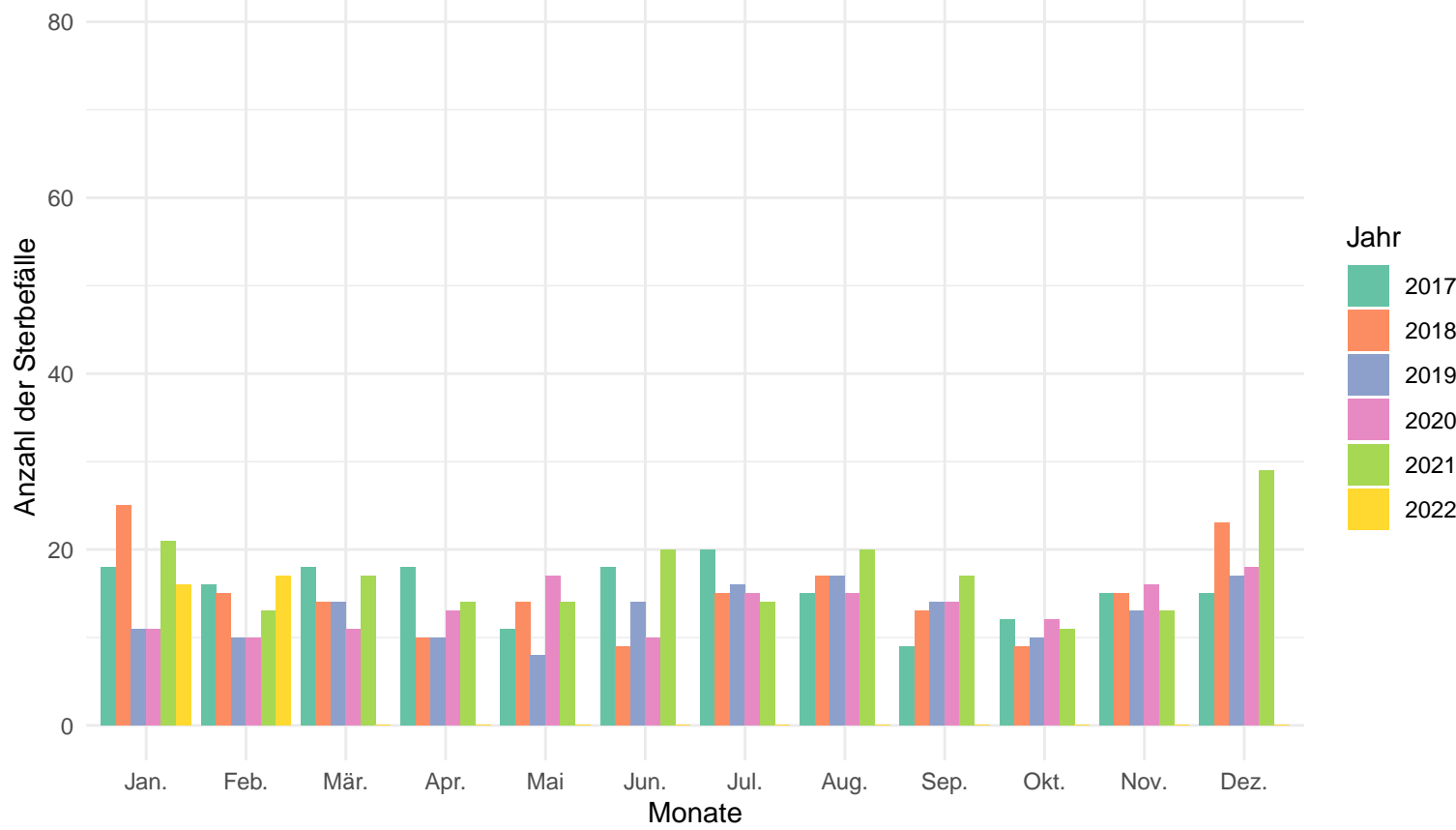
Anzahl der Sterbefälle pro Jahr und Monat



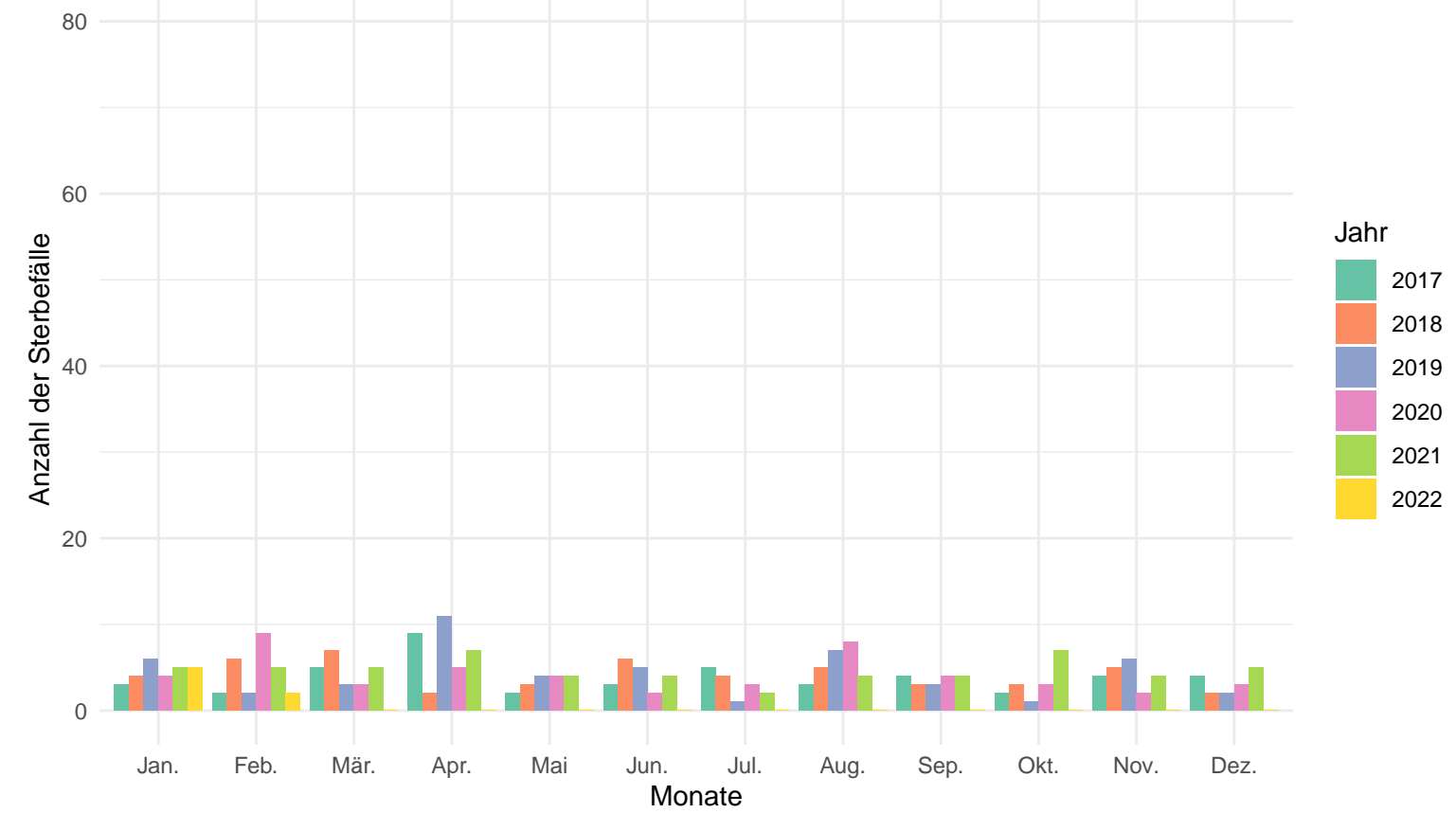
Anzahl der Sterbefälle pro Jahr und Monat in der Altersgruppe 80+



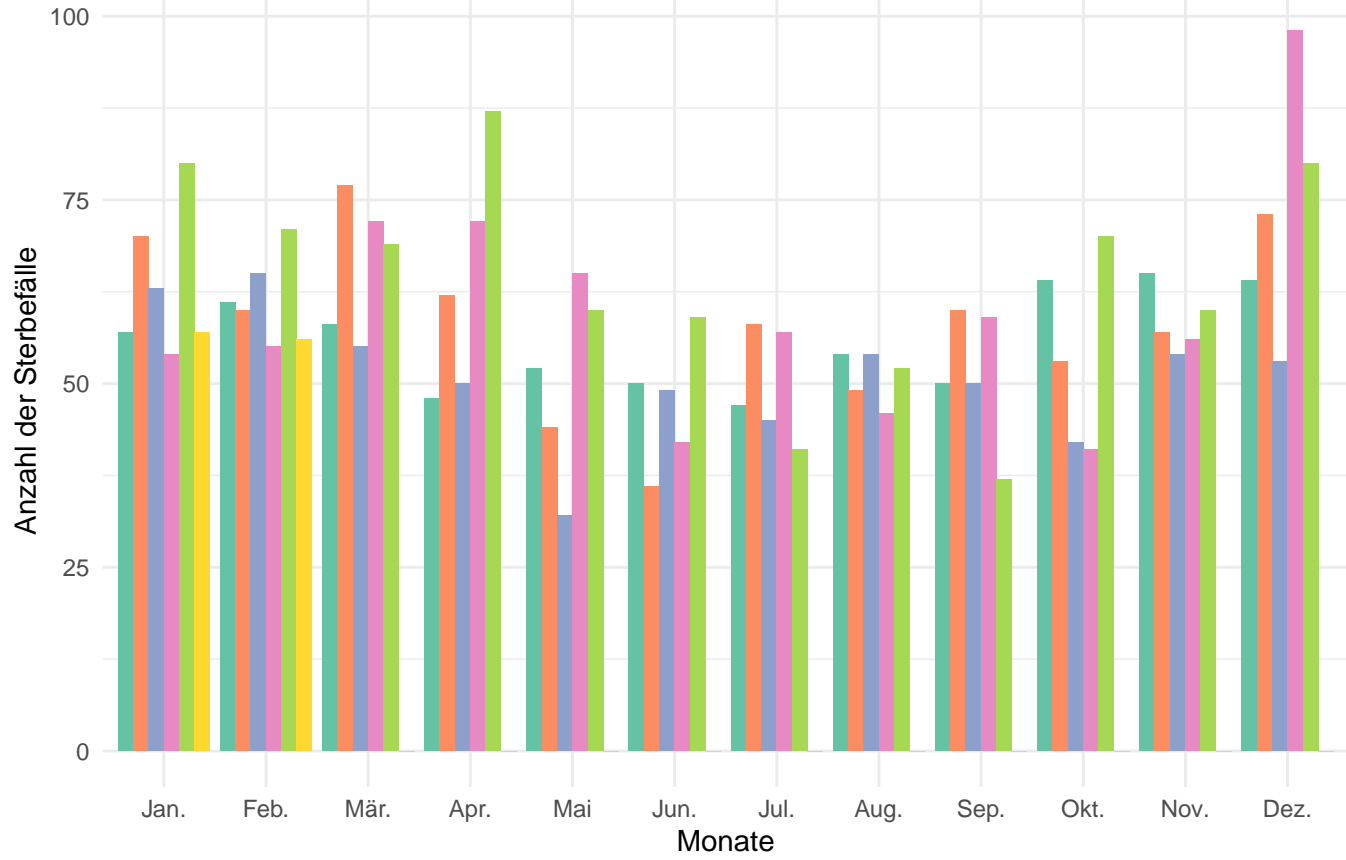
Anzahl der Sterbefälle pro Jahr und Monat in der Altersgruppe von 60 – 79



Anzahl der Sterbefälle pro Jahr und Monat in der Altersgruppe von 0 – 59

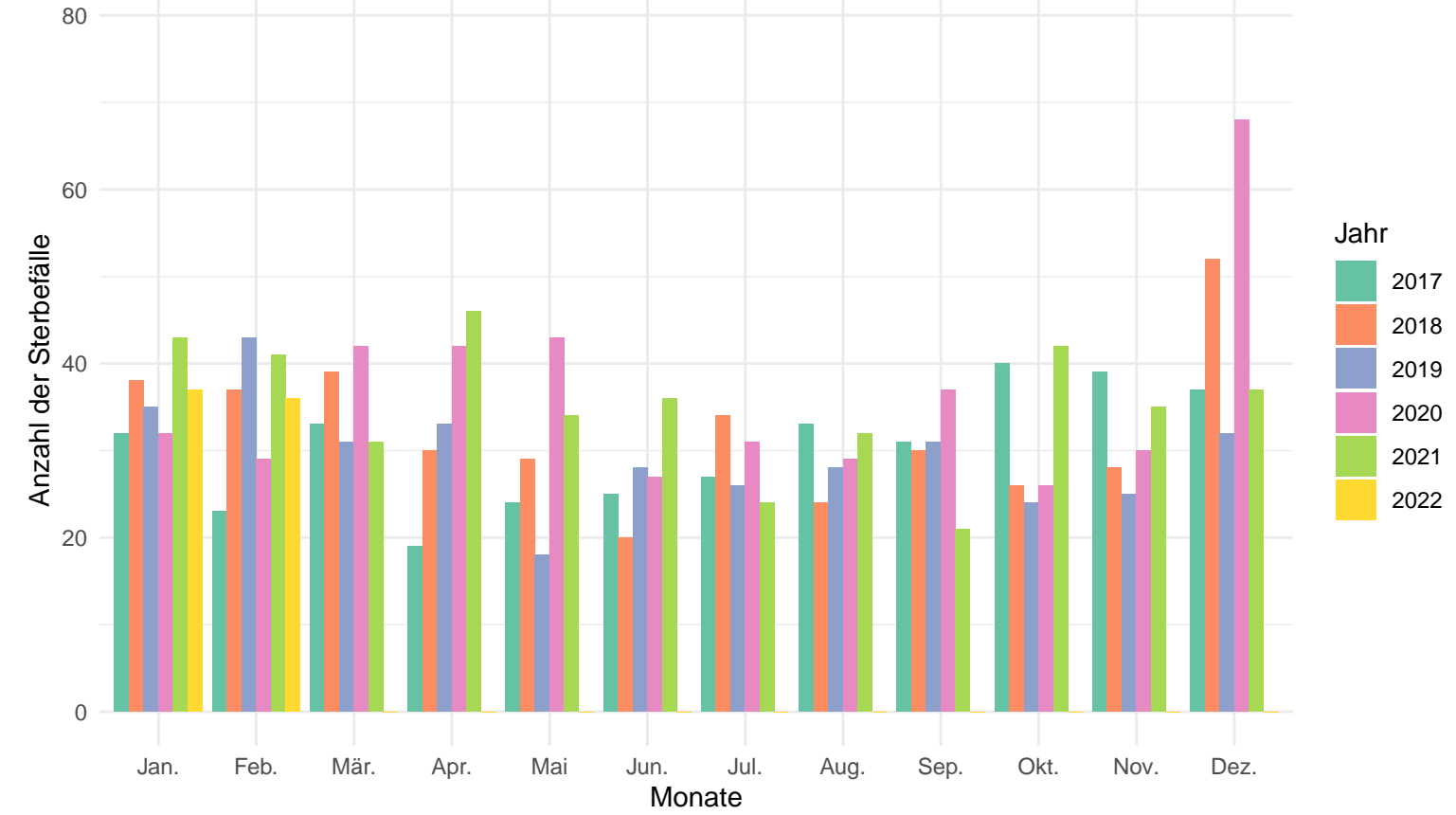


Anzahl der Sterbefälle pro Jahr und Monat

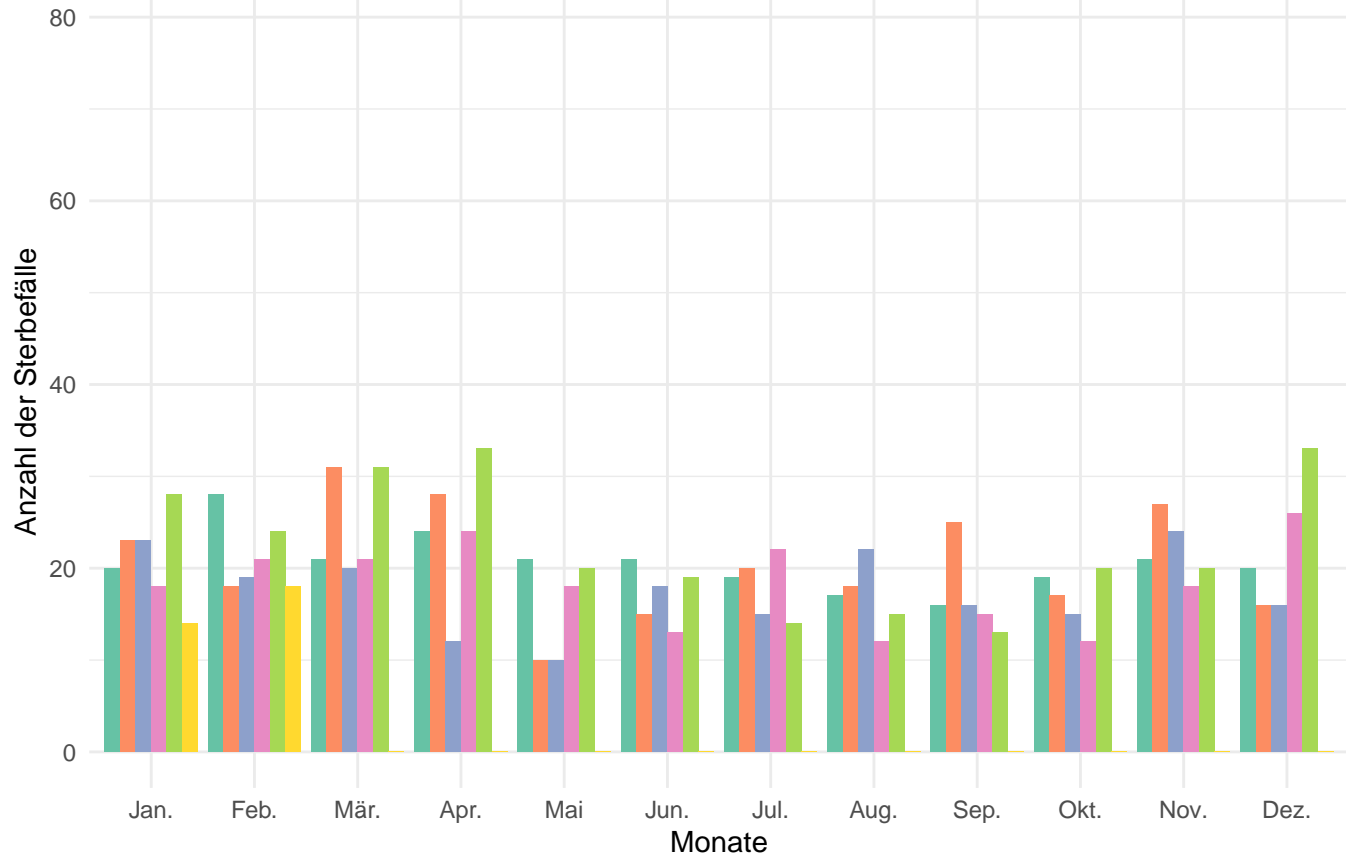


Hof (Kreisfreie Stadt)

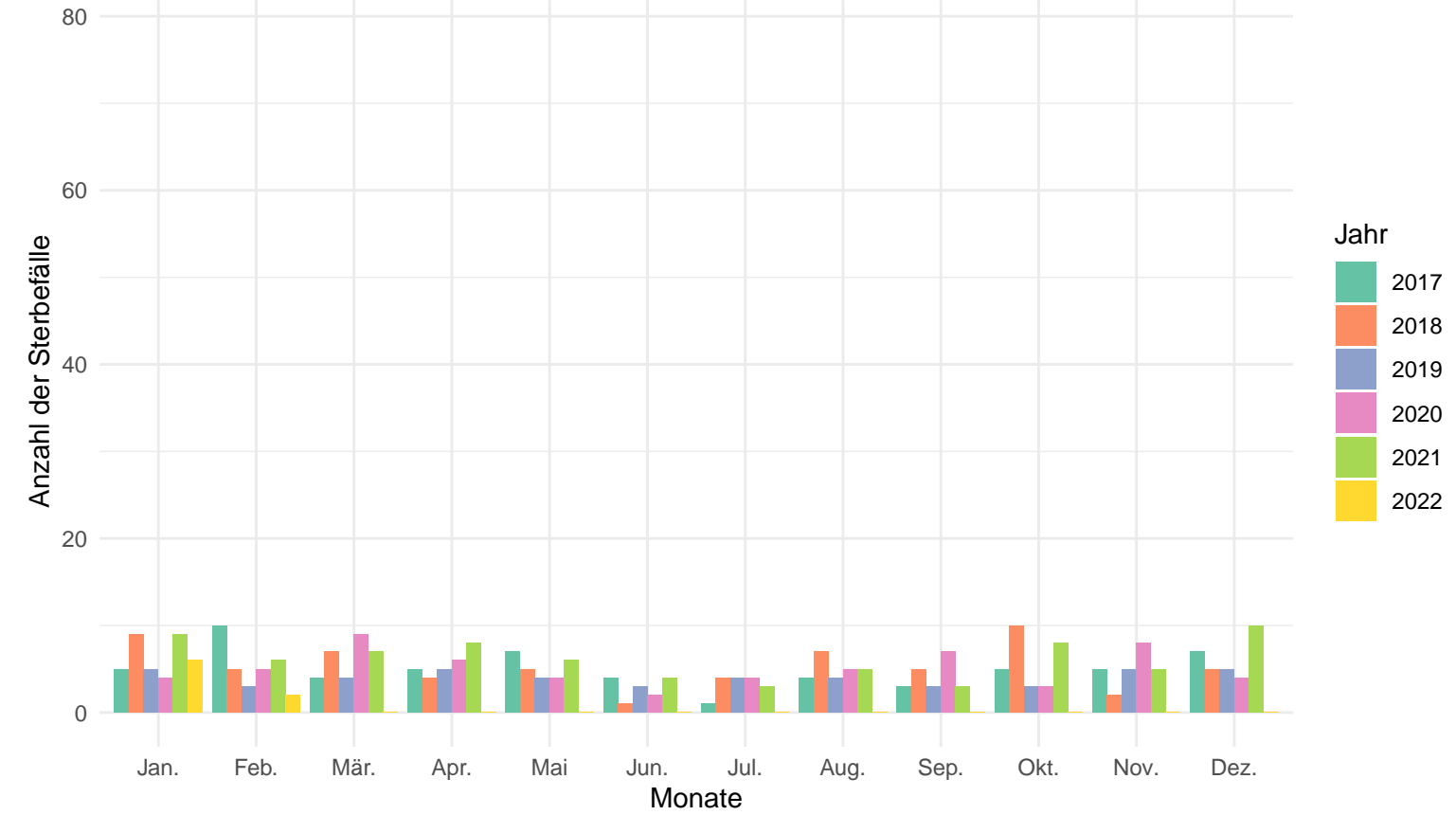
Anzahl der Sterbefälle pro Jahr und Monat in der Altersgruppe 80+



Anzahl der Sterbefälle pro Jahr und Monat in der Altersgruppe von 60 – 79

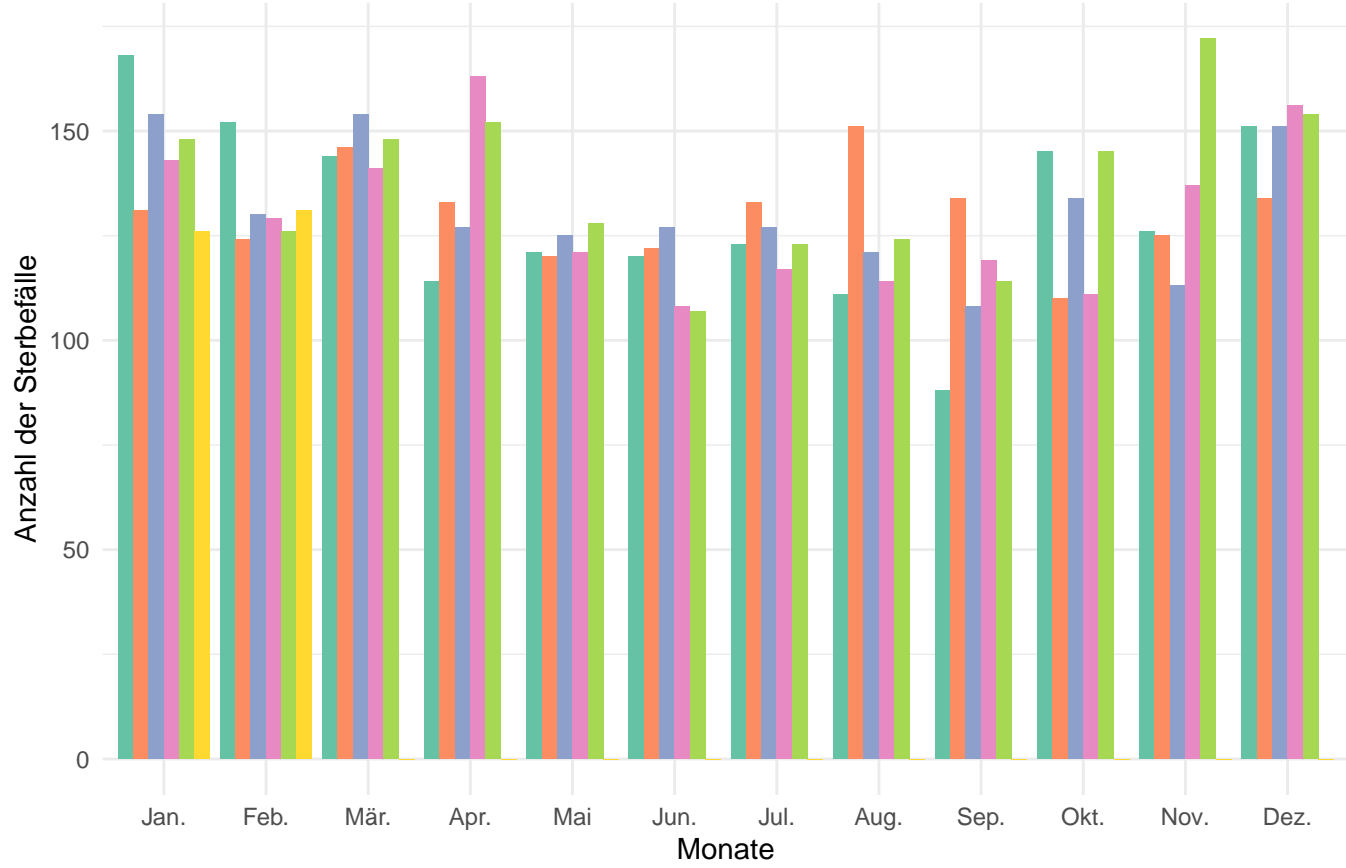


Anzahl der Sterbefälle pro Jahr und Monat in der Altersgruppe von 0 – 59

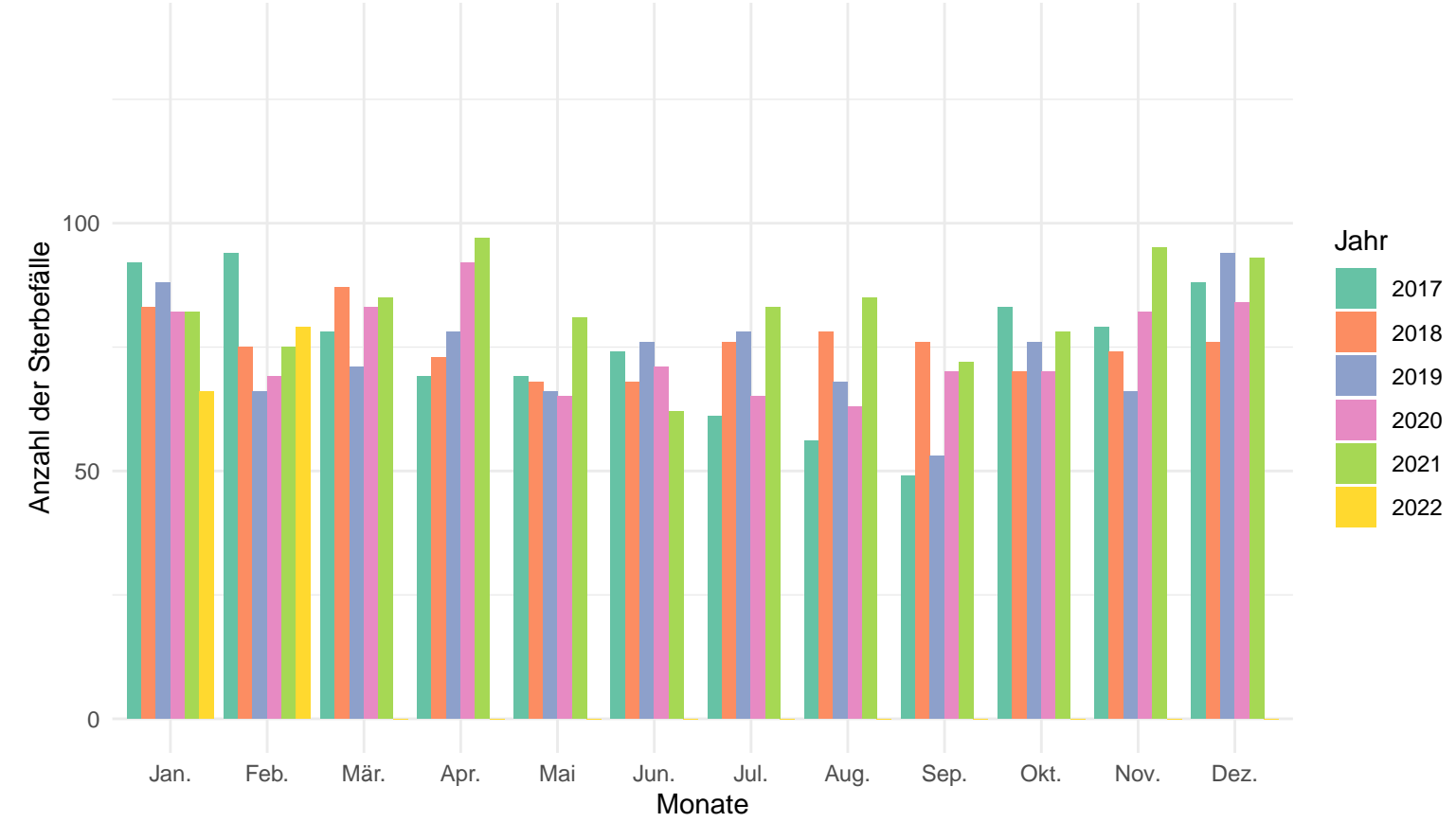


Bamberg

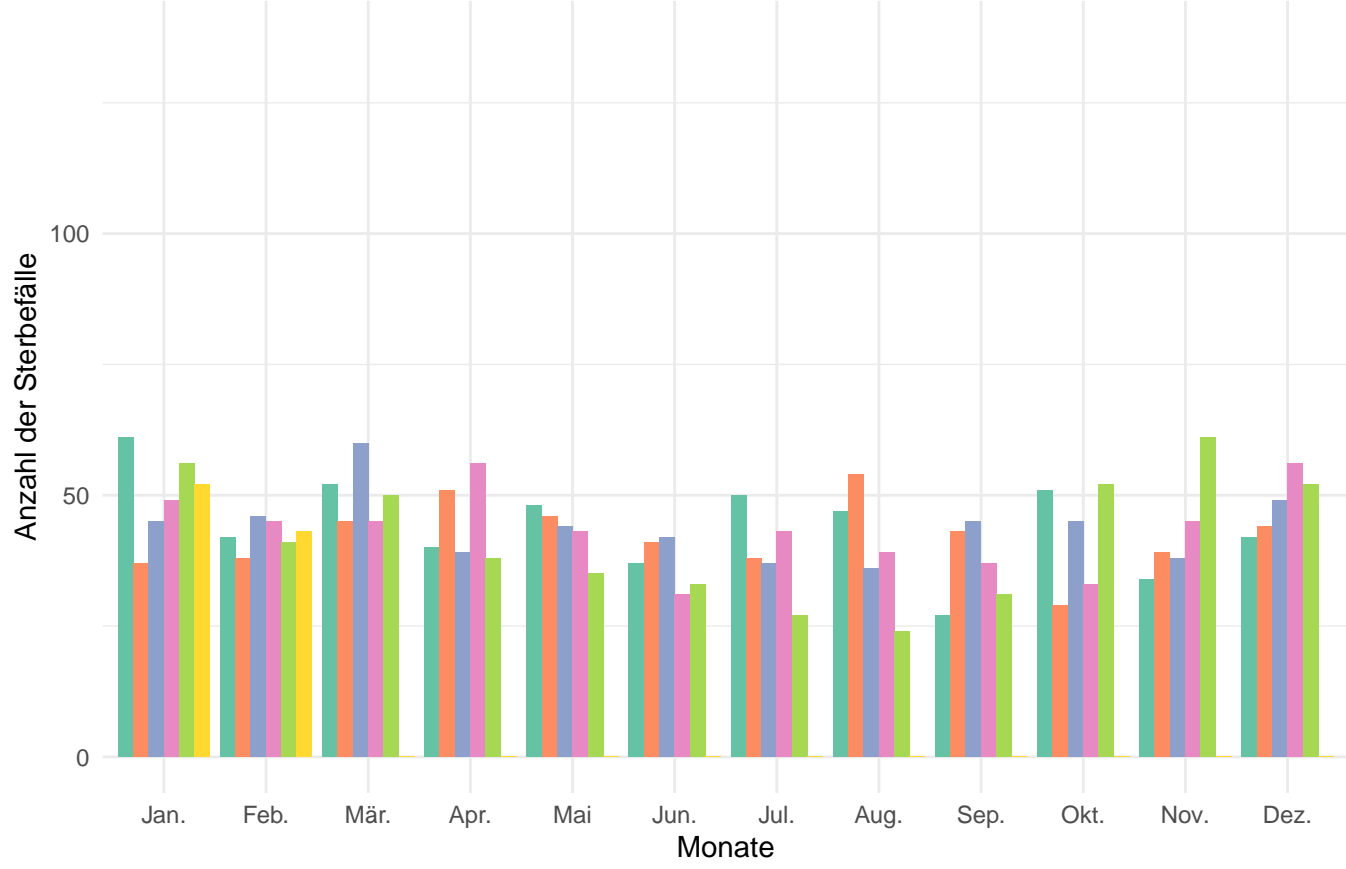
Anzahl der Sterbefälle pro Jahr und Monat



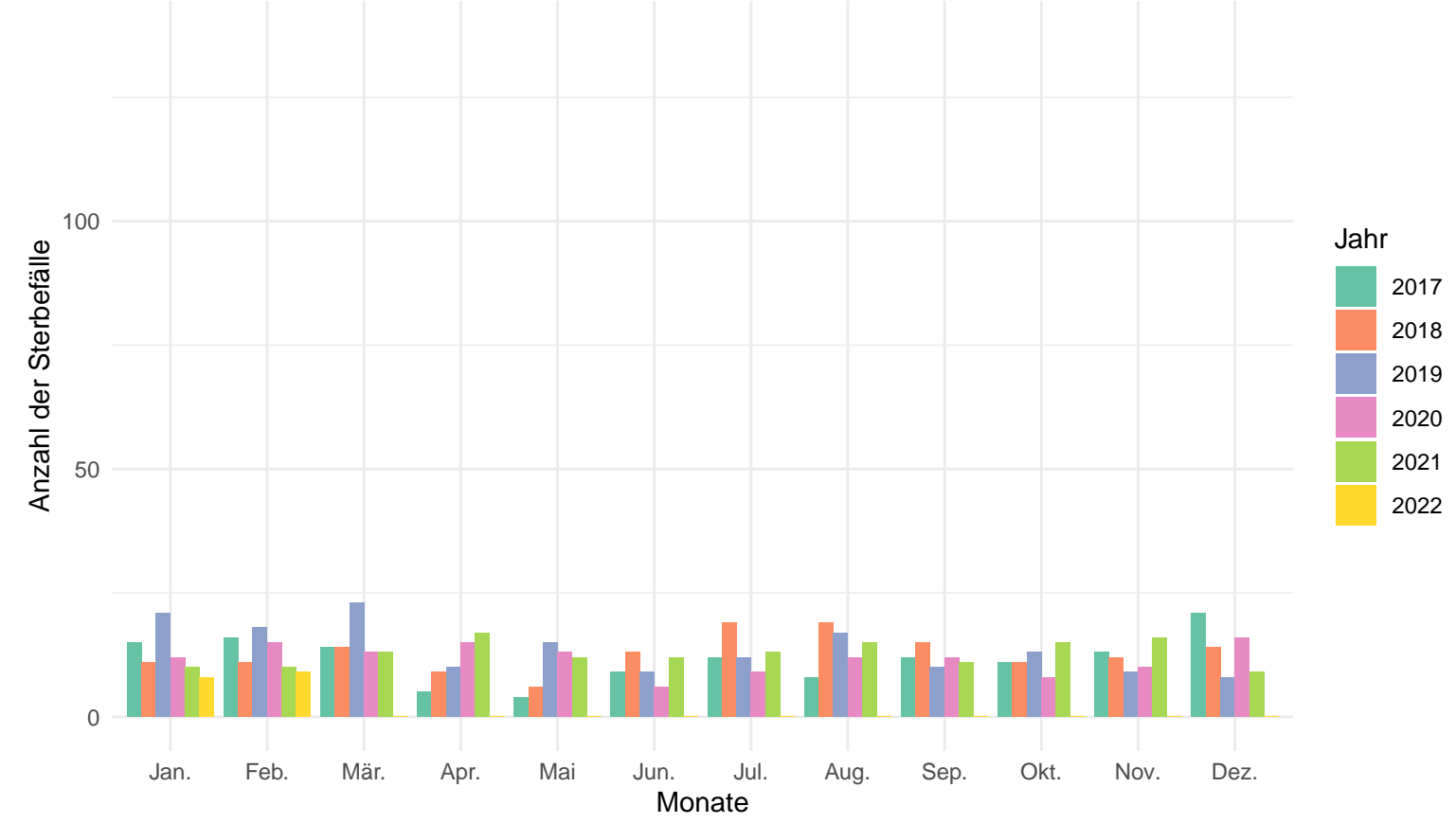
Anzahl der Sterbefälle pro Jahr und Monat in der Altersgruppe 80+



Anzahl der Sterbefälle pro Jahr und Monat in der Altersgruppe von 60 – 79



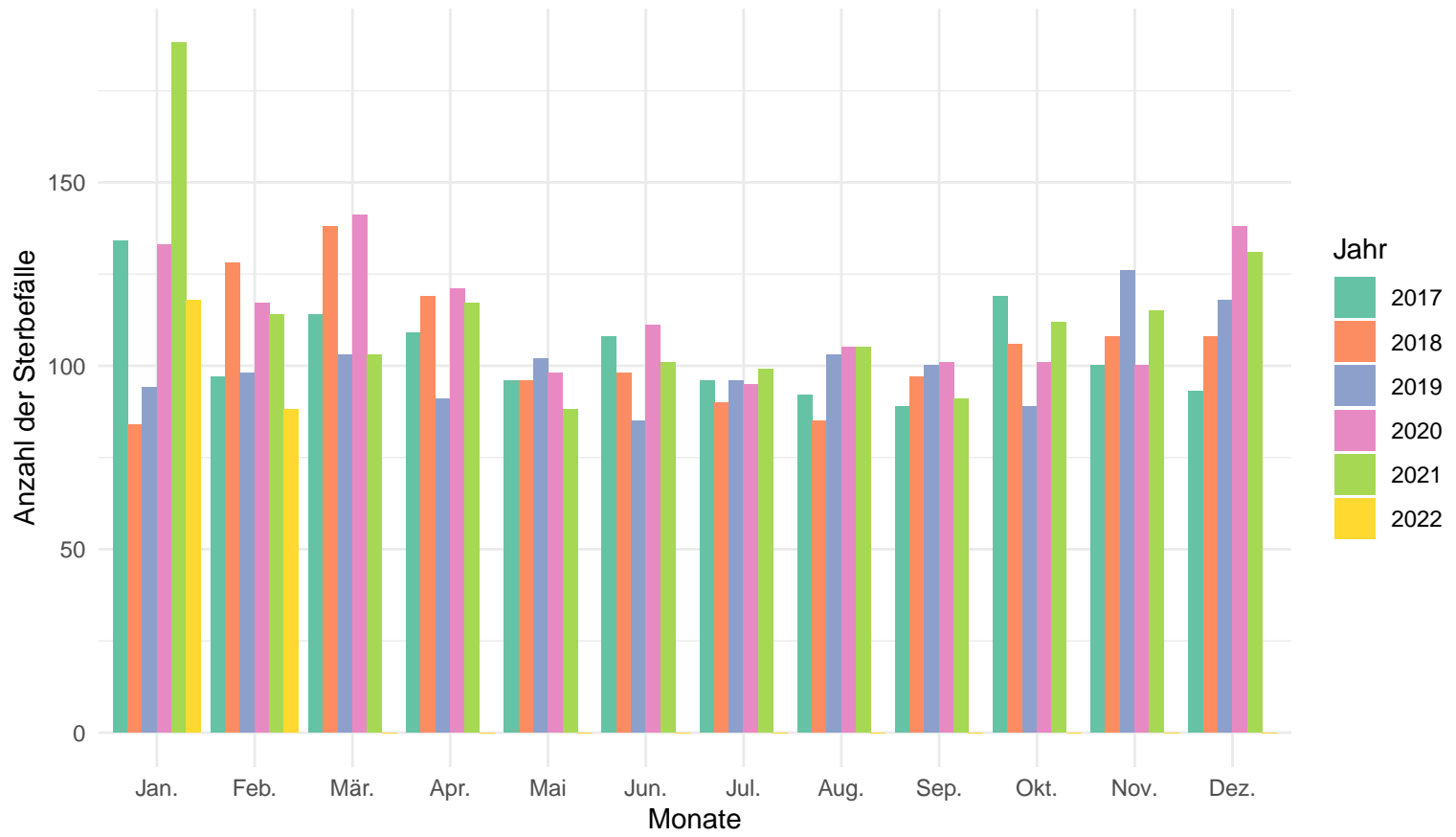
Anzahl der Sterbefälle pro Jahr und Monat in der Altersgruppe von 0 – 59



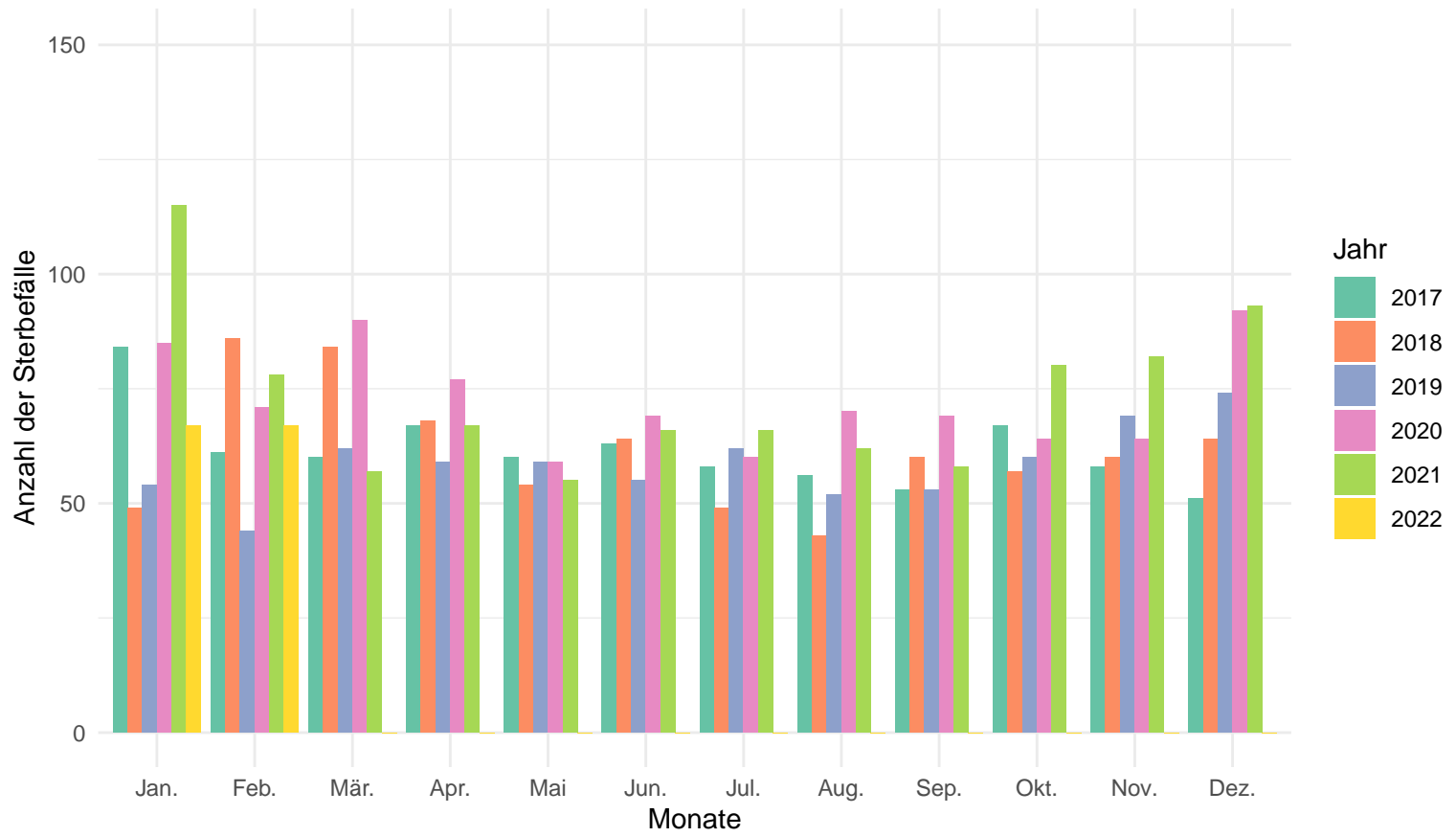


Bayreuth

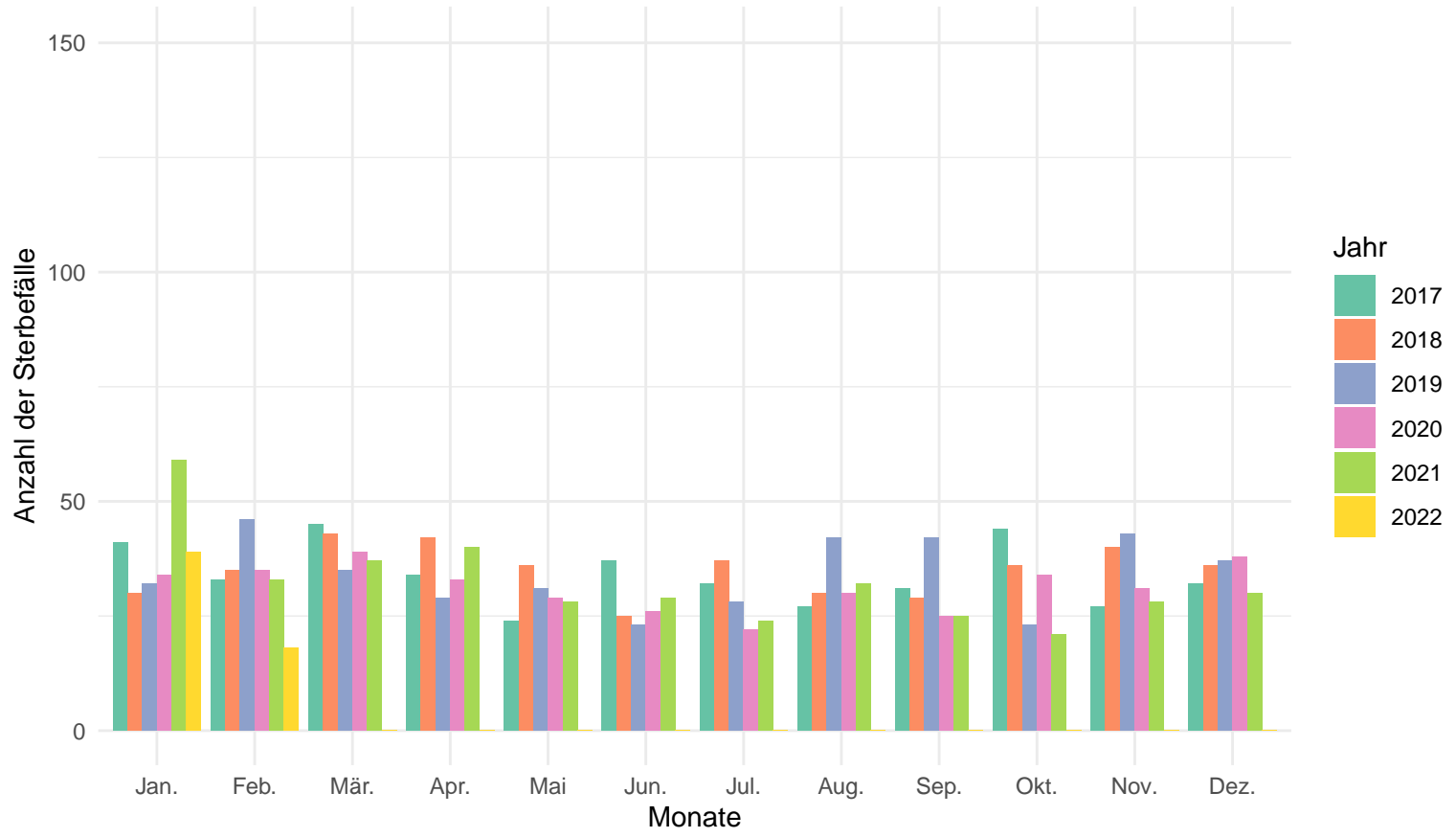
Anzahl der Sterbefälle pro Jahr und Monat



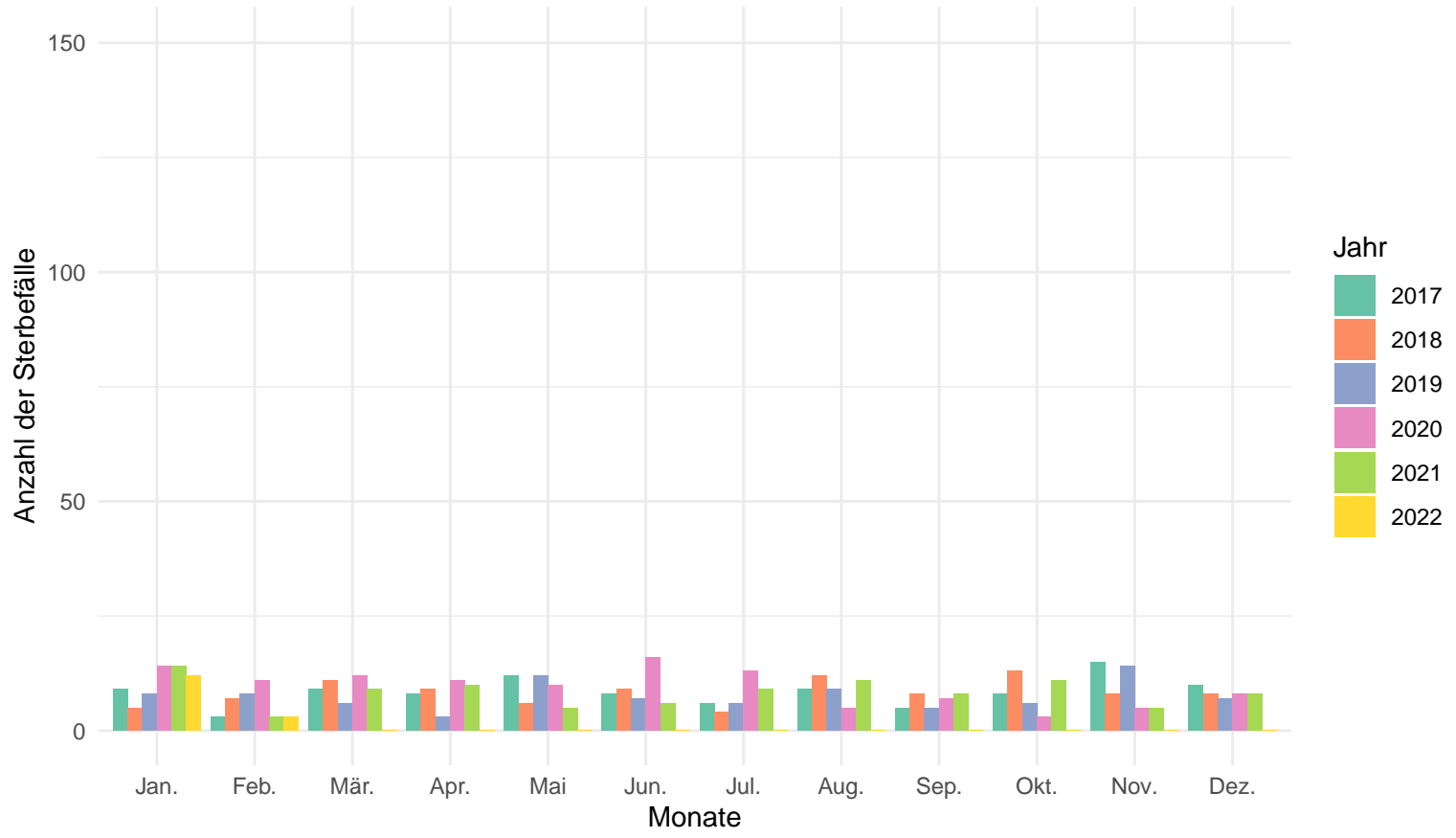
Anzahl der Sterbefälle pro Jahr und Monat in der Altersgruppe 80+



Anzahl der Sterbefälle pro Jahr und Monat in der Altersgruppe von 60 – 79

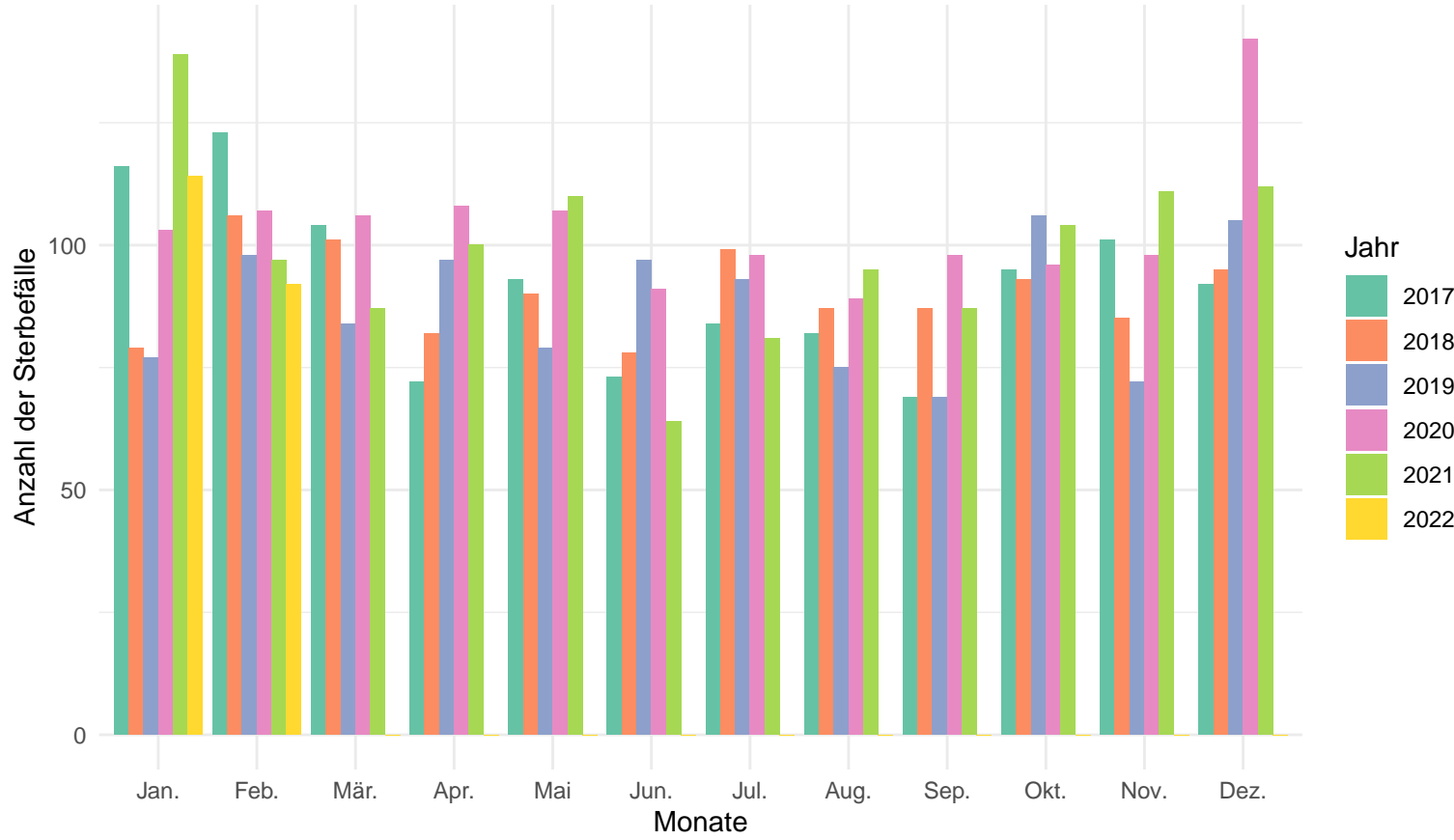


Anzahl der Sterbefälle pro Jahr und Monat in der Altersgruppe von 0 – 59

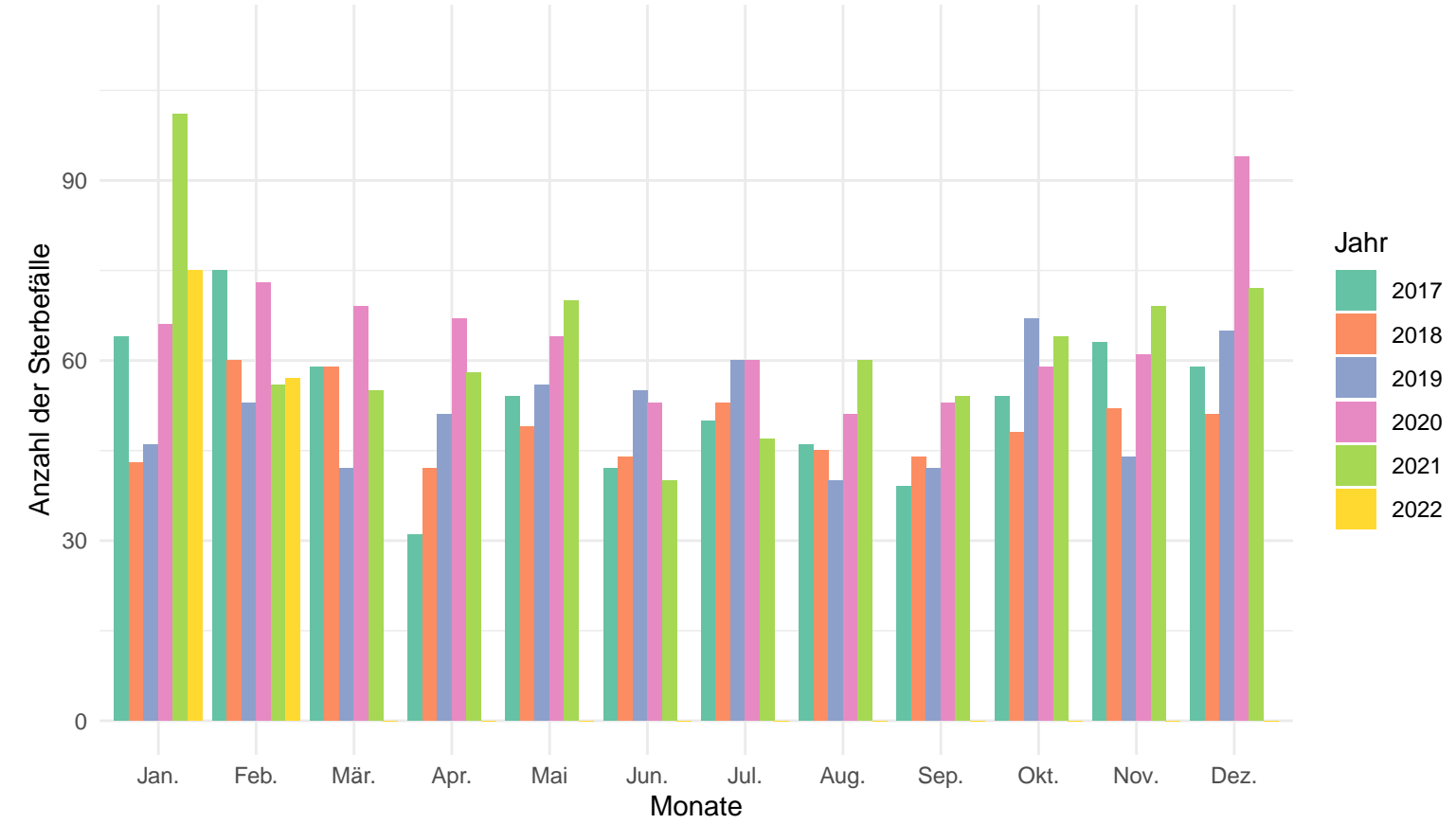


Coburg

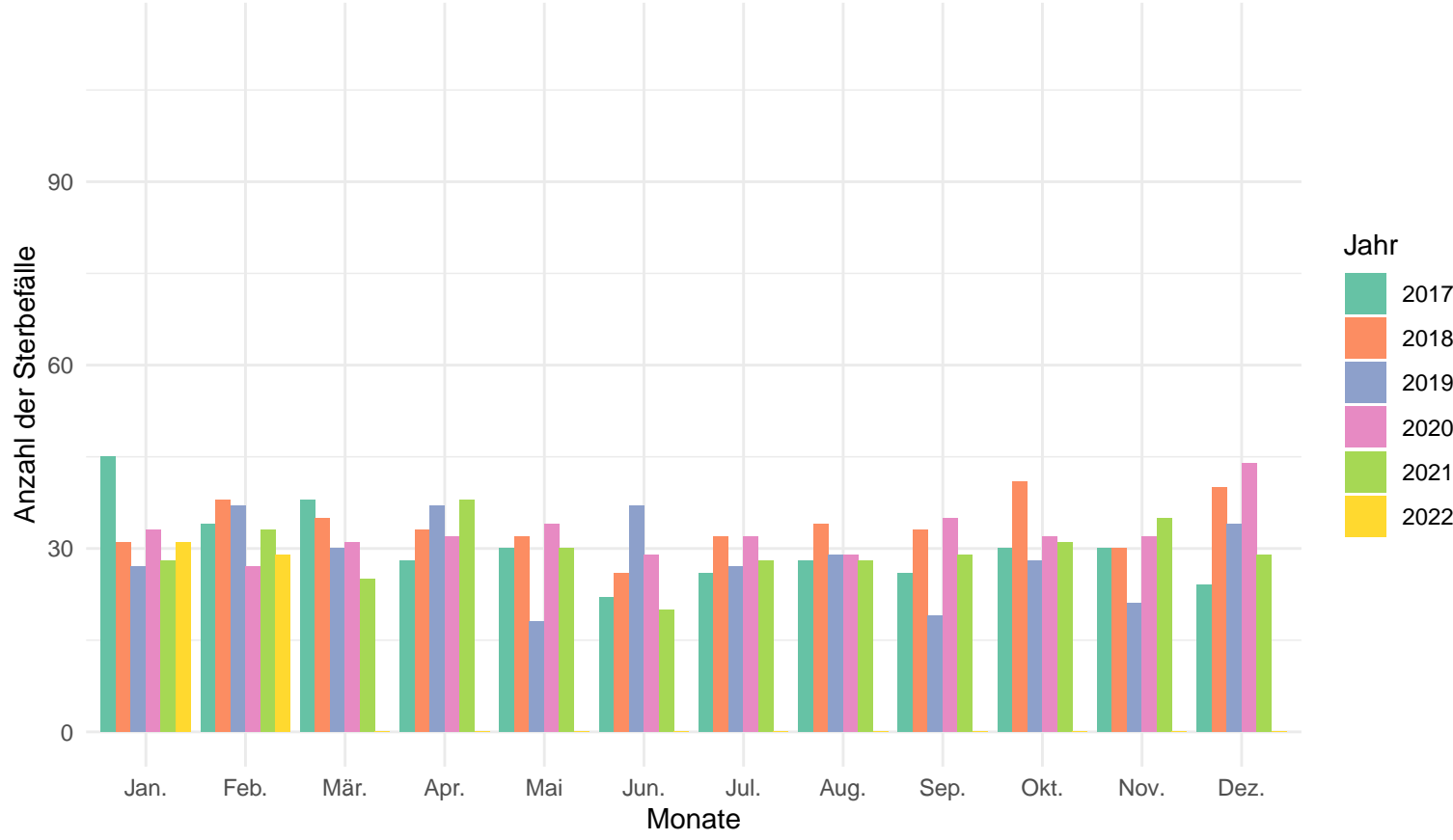
Anzahl der Sterbefälle pro Jahr und Monat



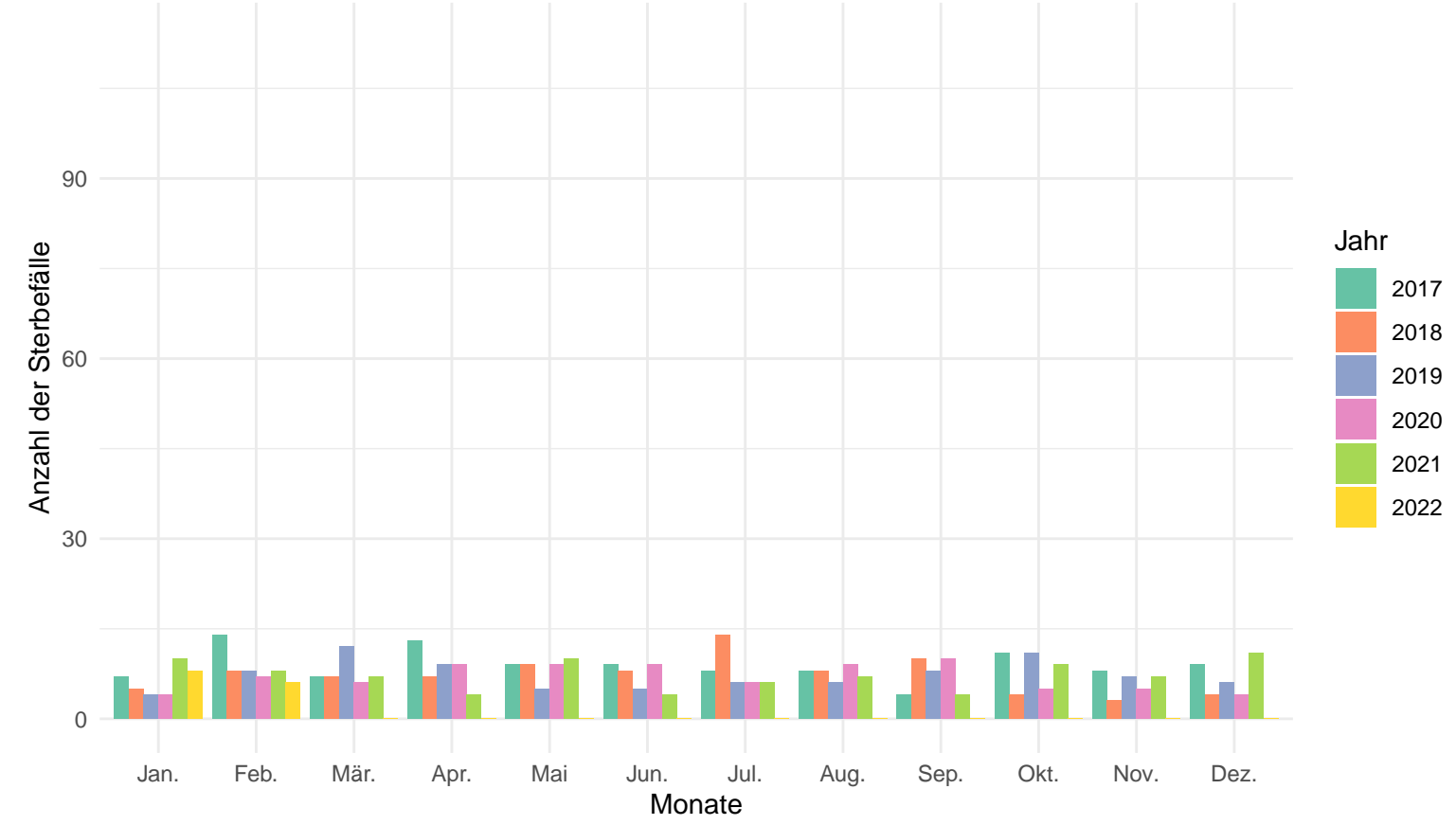
Anzahl der Sterbefälle pro Jahr und Monat in der Altersgruppe 80+



Anzahl der Sterbefälle pro Jahr und Monat in der Altersgruppe von 60 – 79

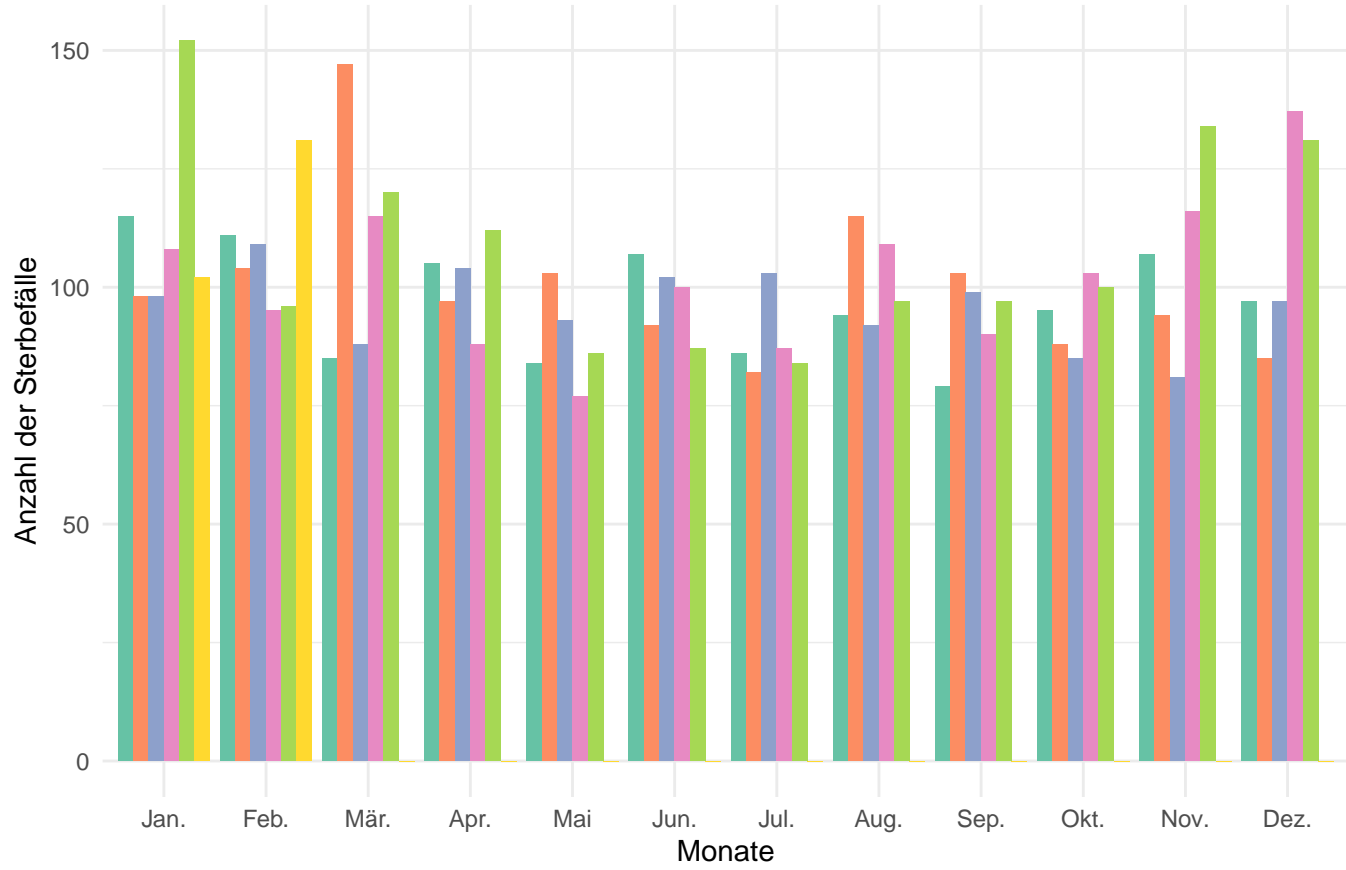


Anzahl der Sterbefälle pro Jahr und Monat in der Altersgruppe von 0 – 59

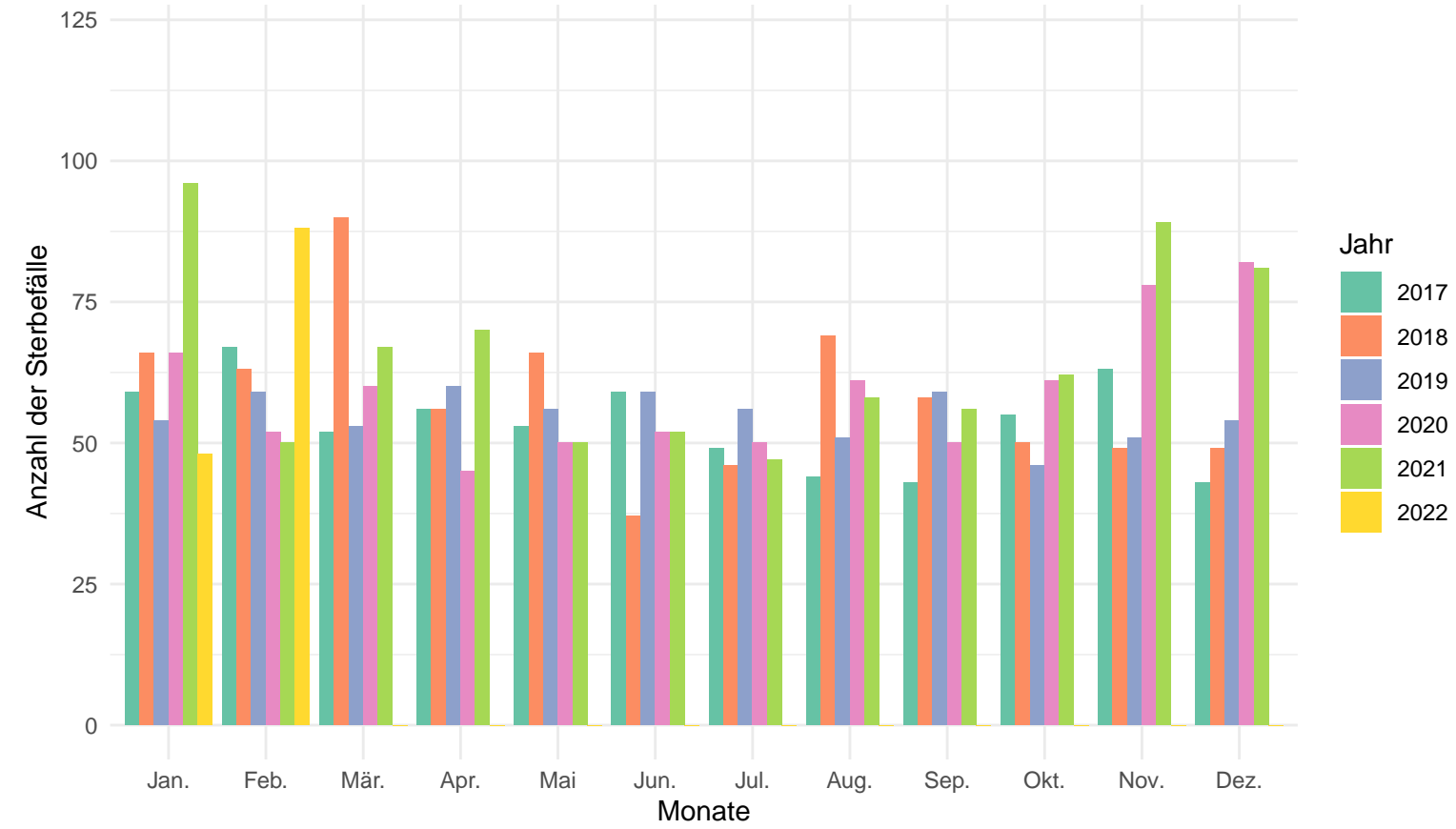


Forchheim

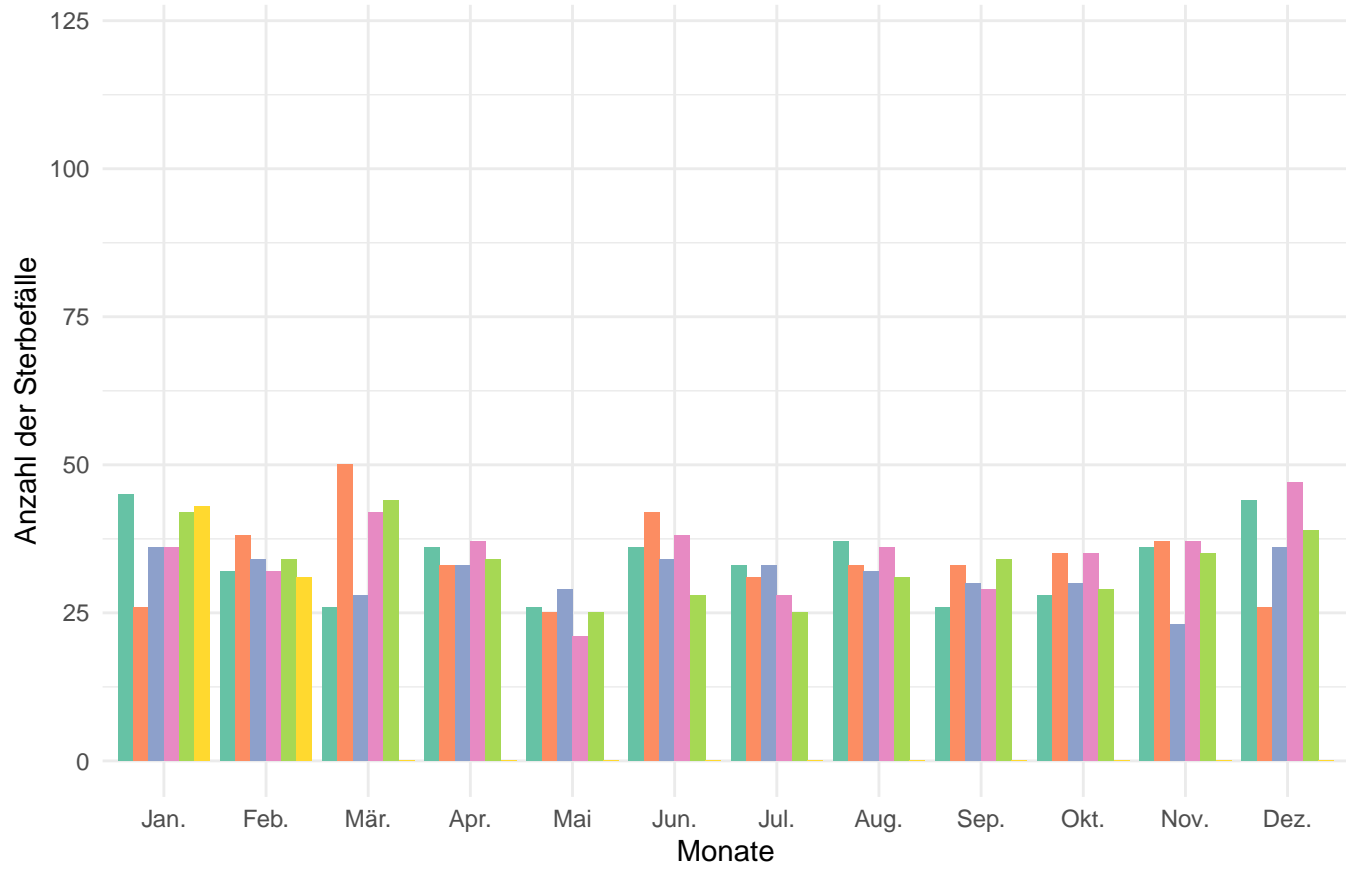
Anzahl der Sterbefälle pro Jahr und Monat



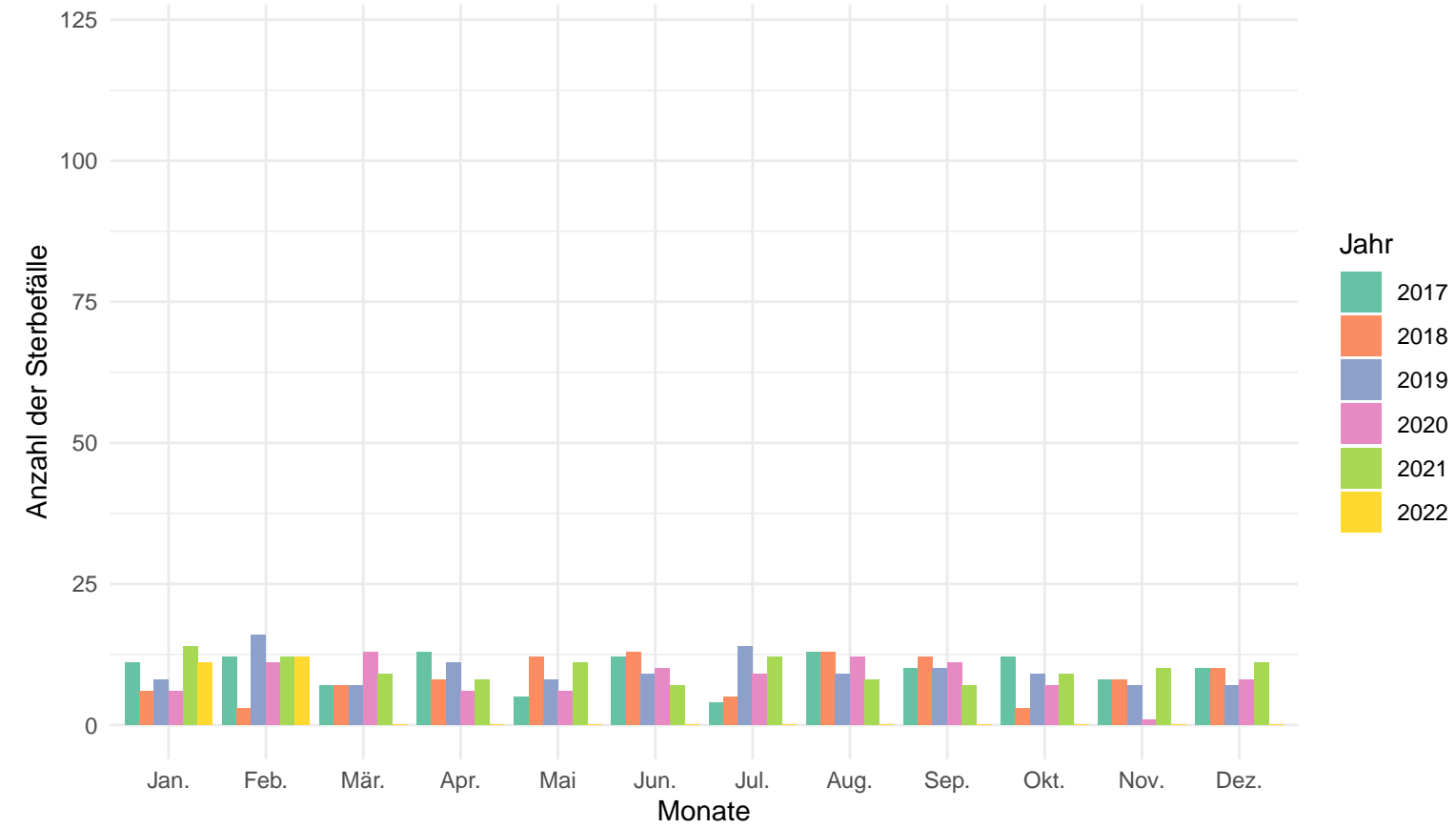
Anzahl der Sterbefälle pro Jahr und Monat in der Altersgruppe 80+



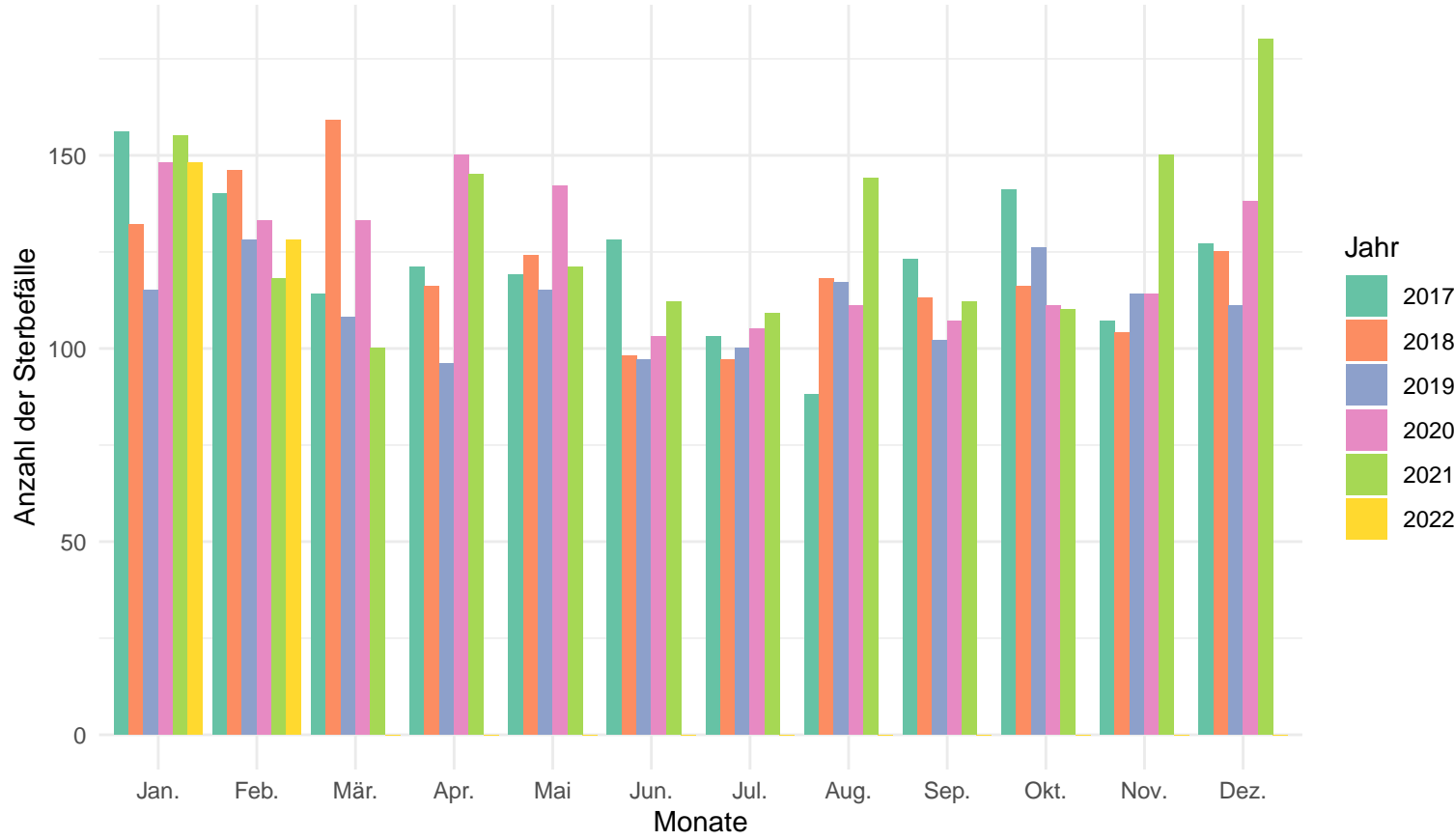
Anzahl der Sterbefälle pro Jahr und Monat in der Altersgruppe von 60 – 79



Anzahl der Sterbefälle pro Jahr und Monat in der Altersgruppe von 0 – 59

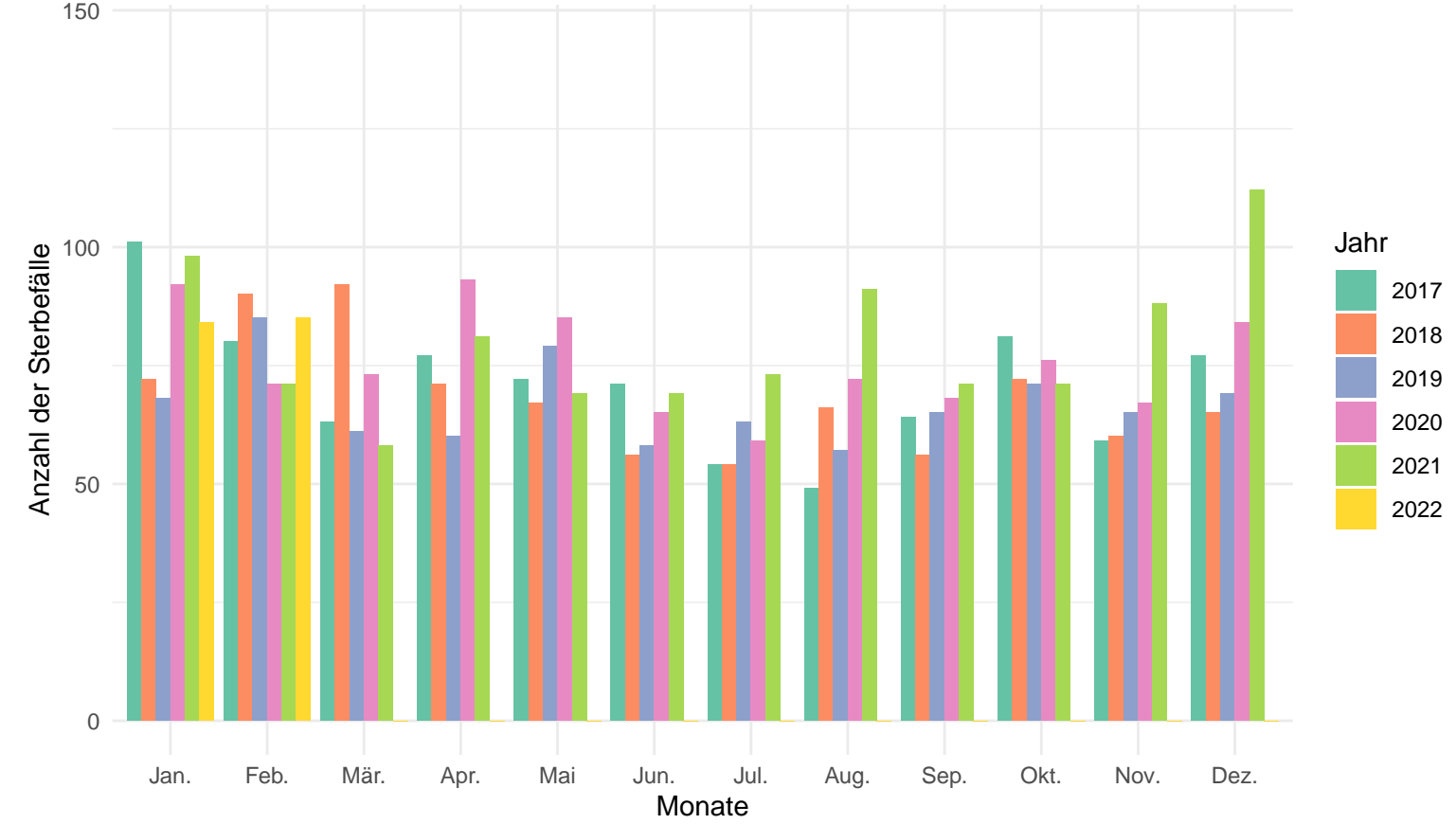


Anzahl der Sterbefälle pro Jahr und Monat

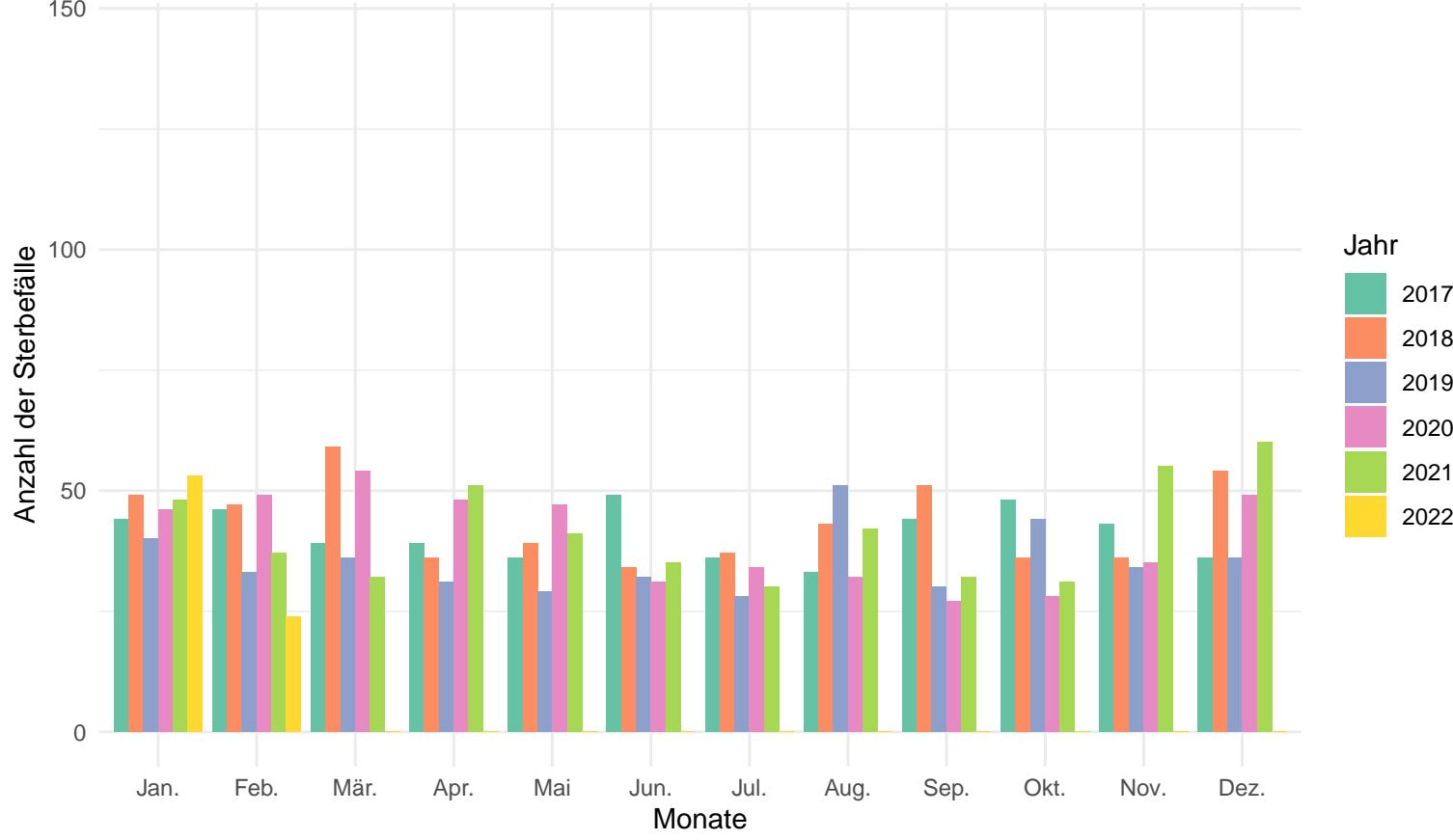


Hof

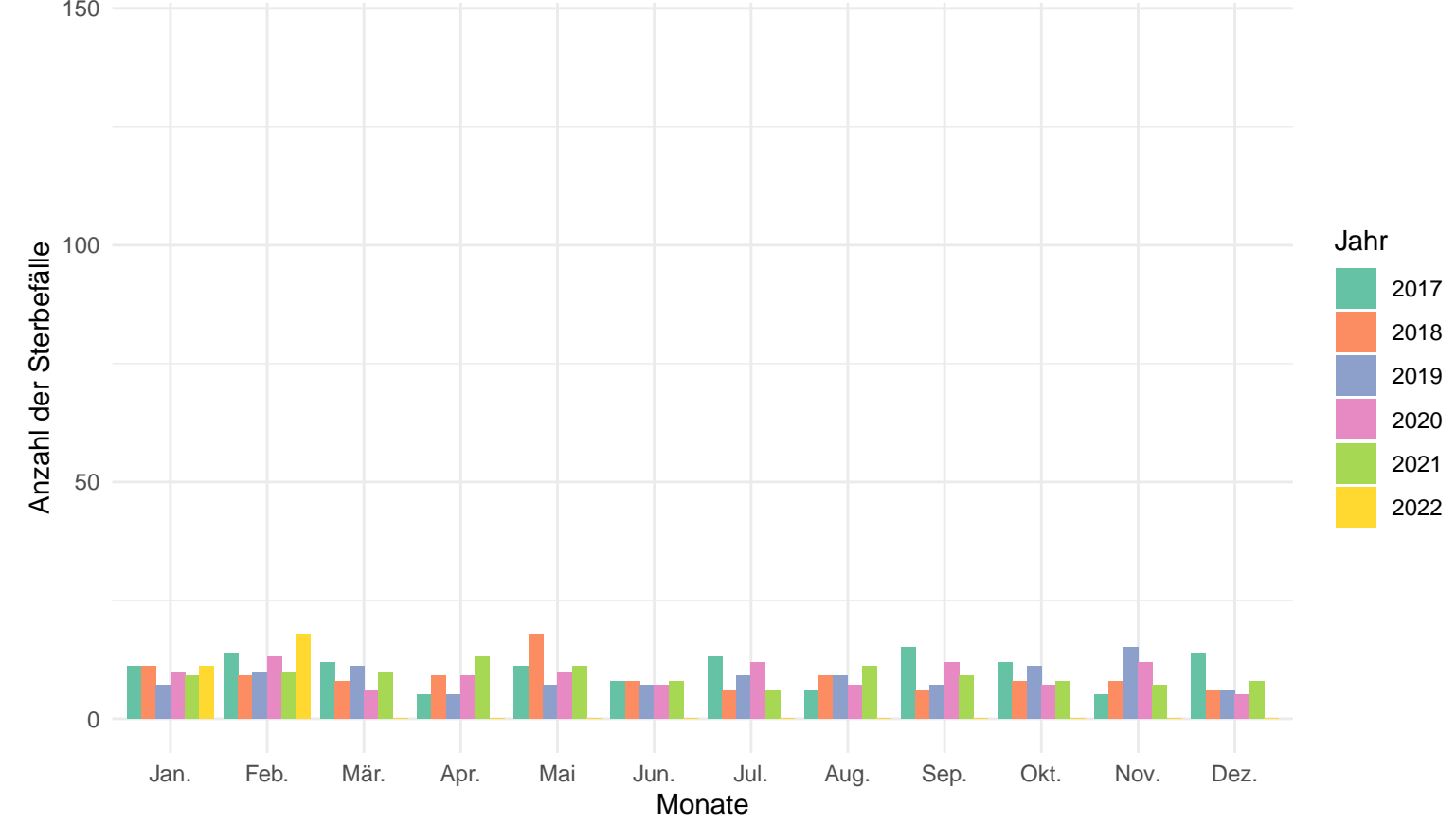
Anzahl der Sterbefälle pro Jahr und Monat in der Altersgruppe 80+



Anzahl der Sterbefälle pro Jahr und Monat in der Altersgruppe von 60 – 79

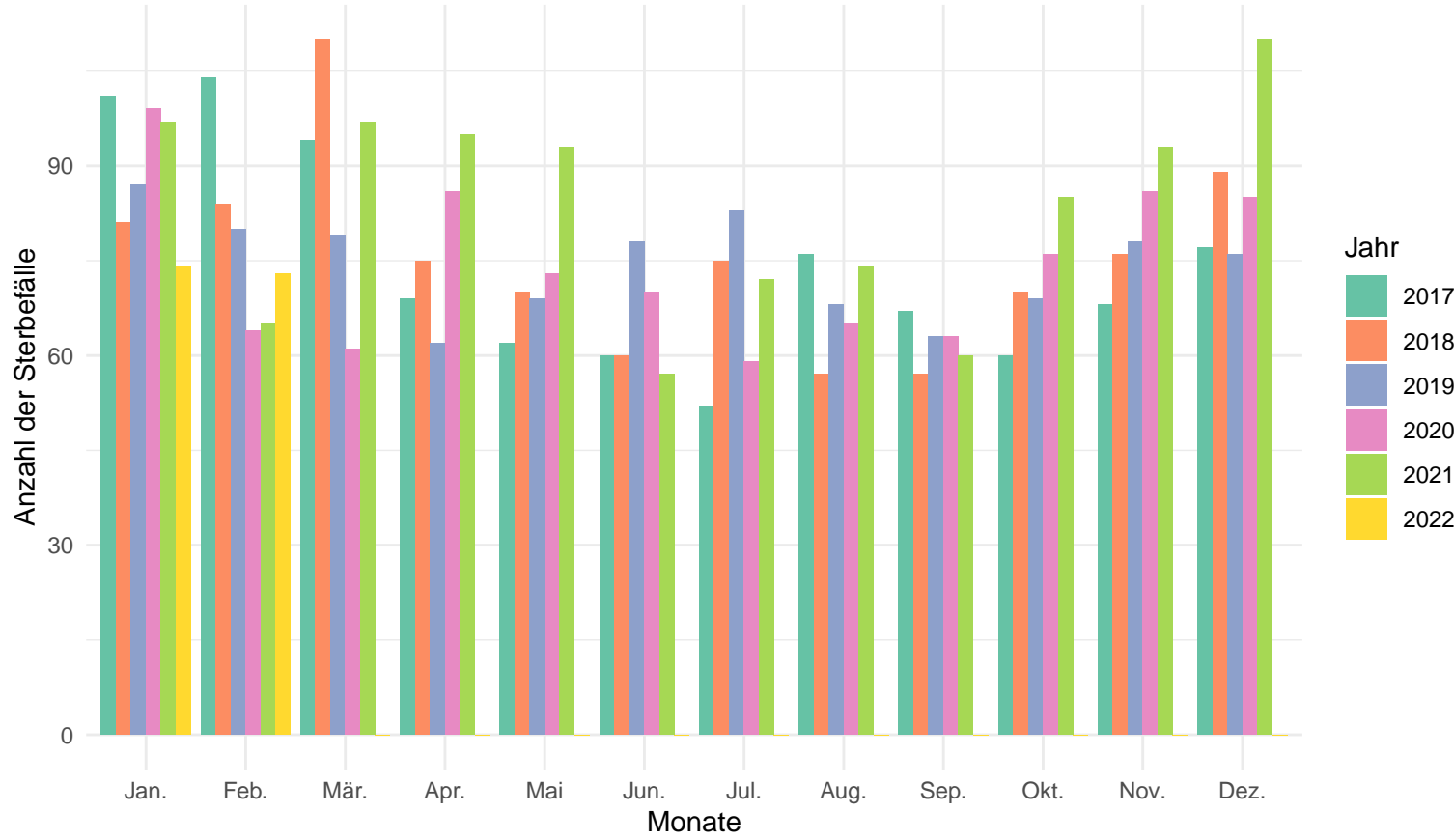


Anzahl der Sterbefälle pro Jahr und Monat in der Altersgruppe von 0 – 59

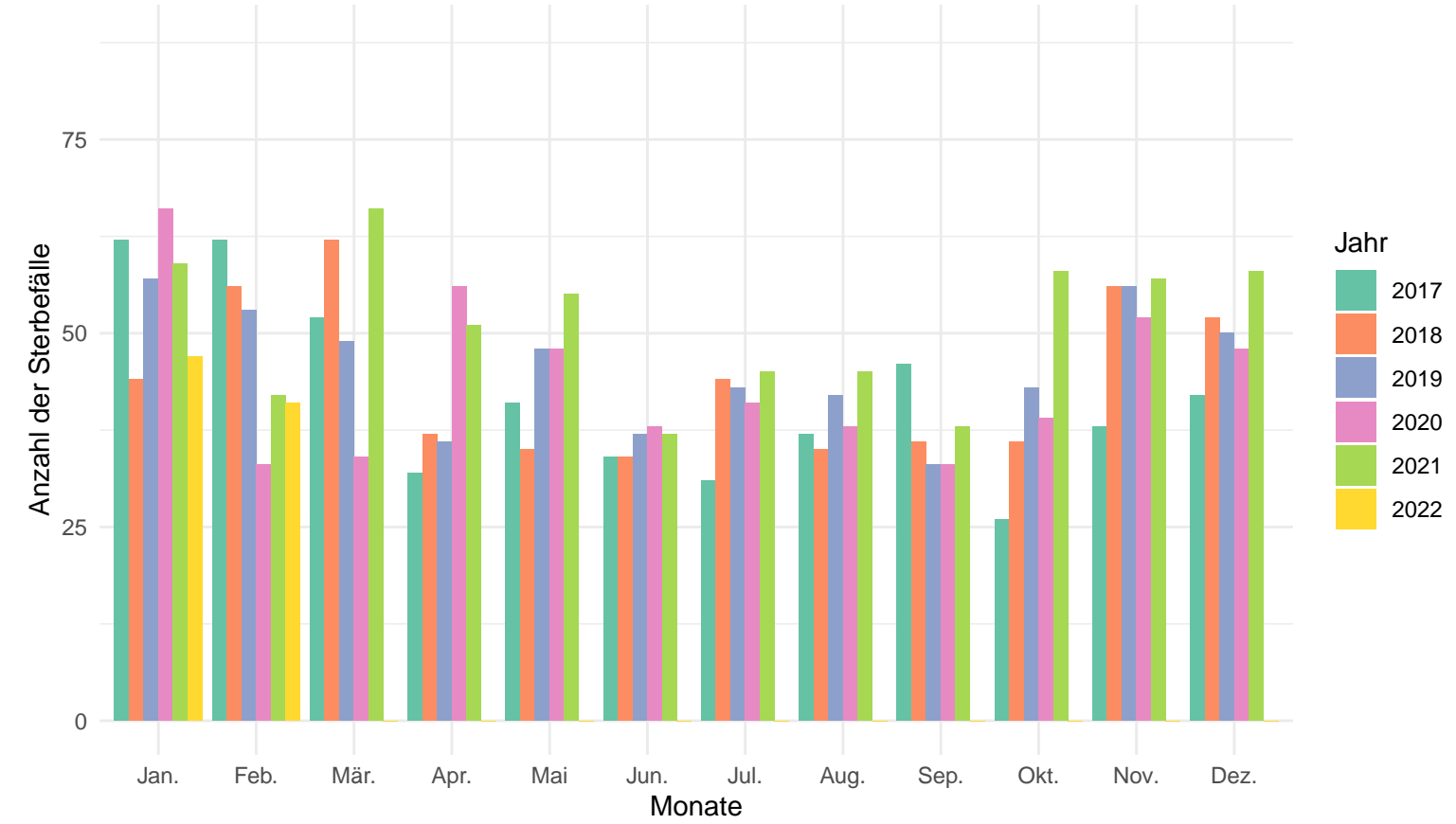


# Kronach

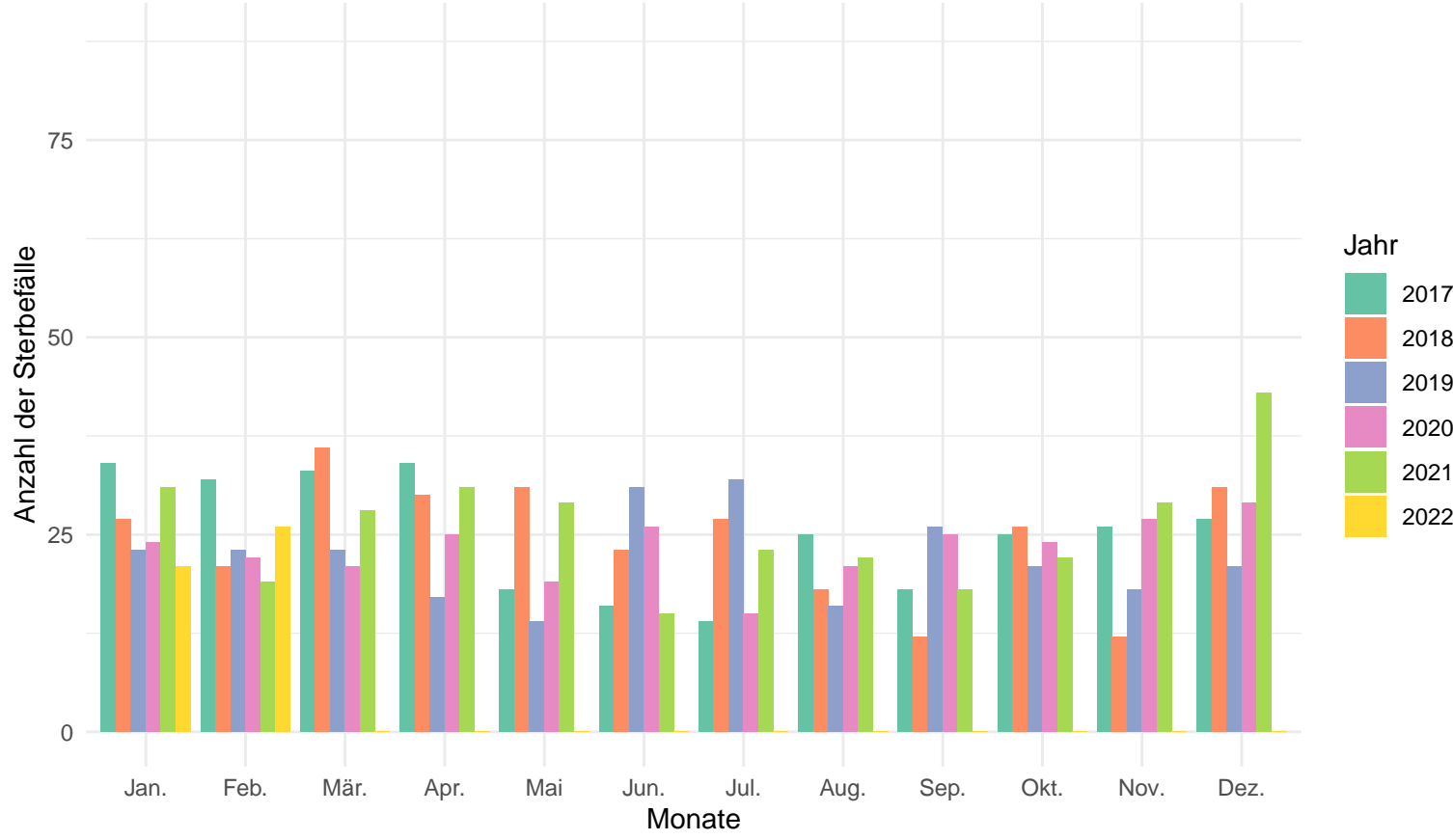
## Anzahl der Sterbefälle pro Jahr und Monat



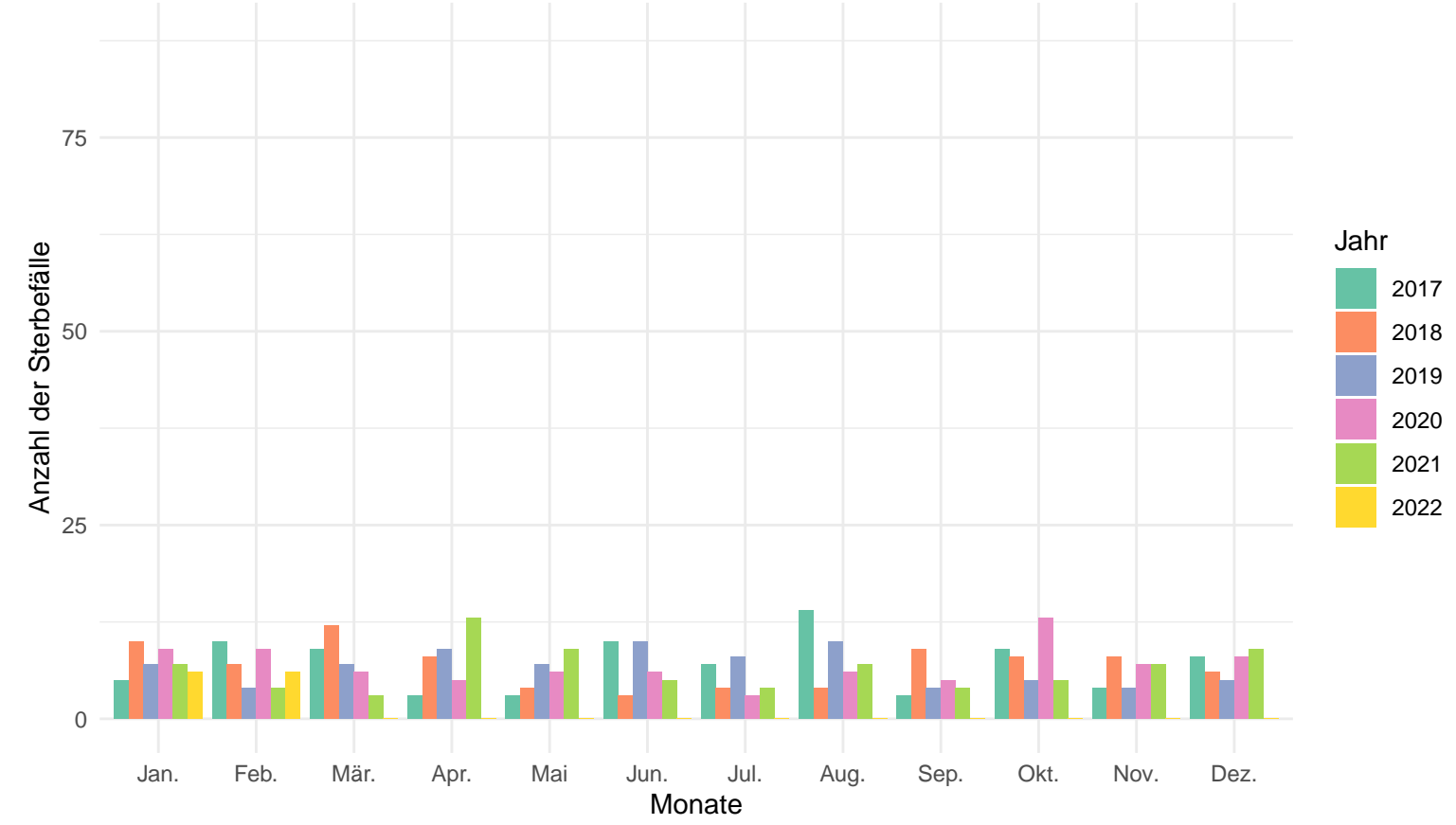
## Anzahl der Sterbefälle pro Jahr und Monat in der Altersgruppe 80+



## Anzahl der Sterbefälle pro Jahr und Monat in der Altersgruppe von 60 – 79

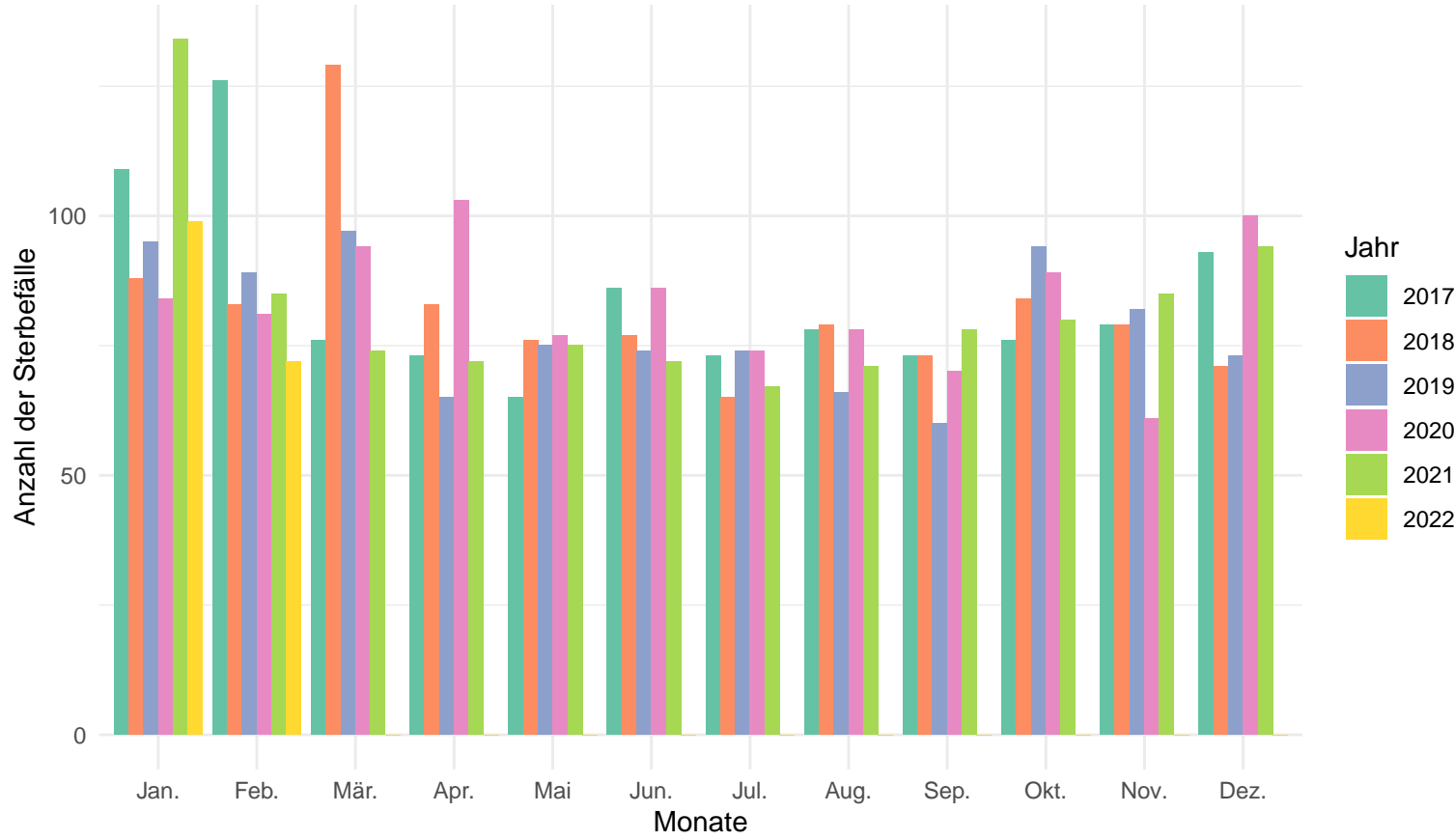


## Anzahl der Sterbefälle pro Jahr und Monat in der Altersgruppe von 0 – 59

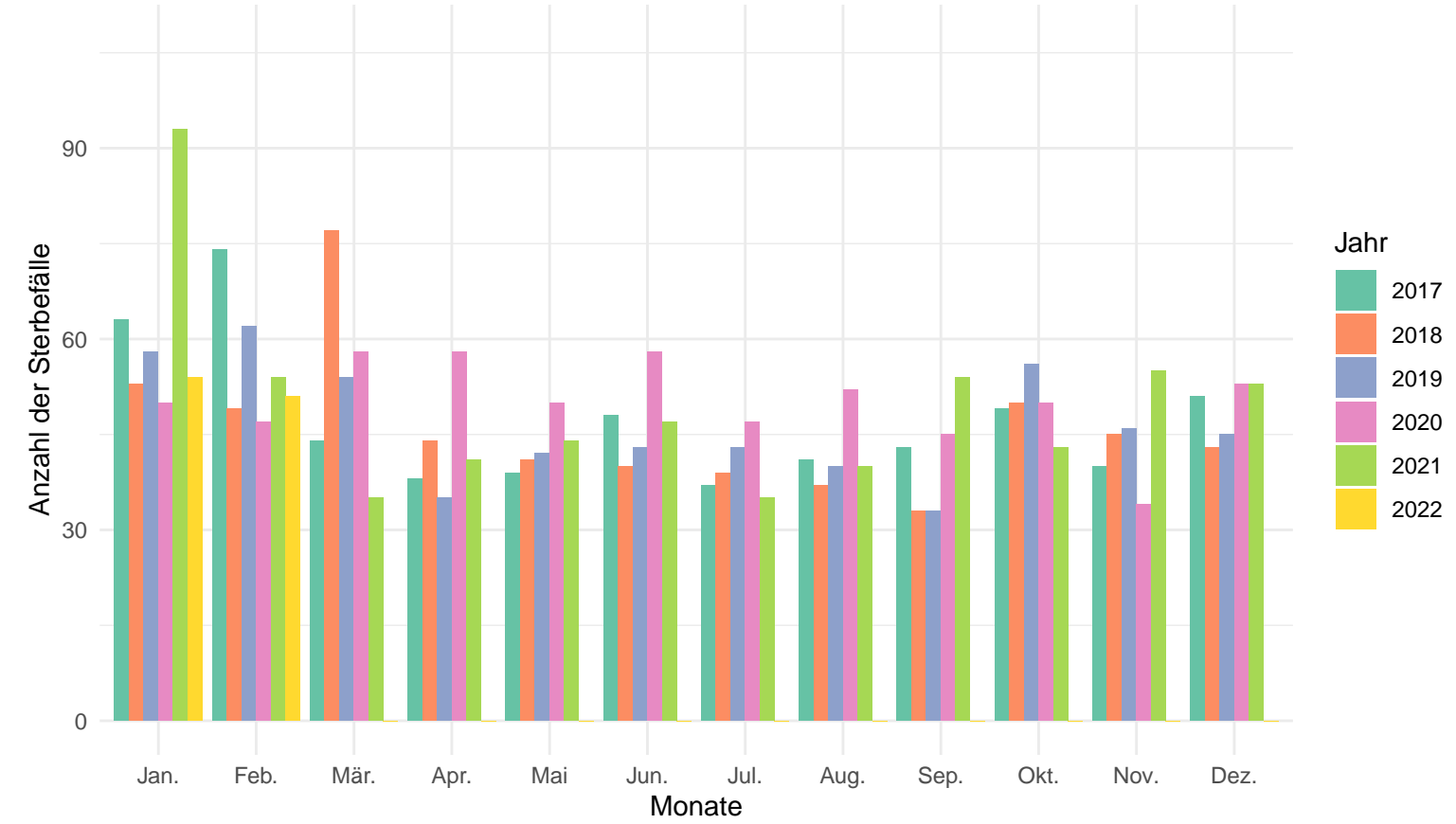


Kulmbach

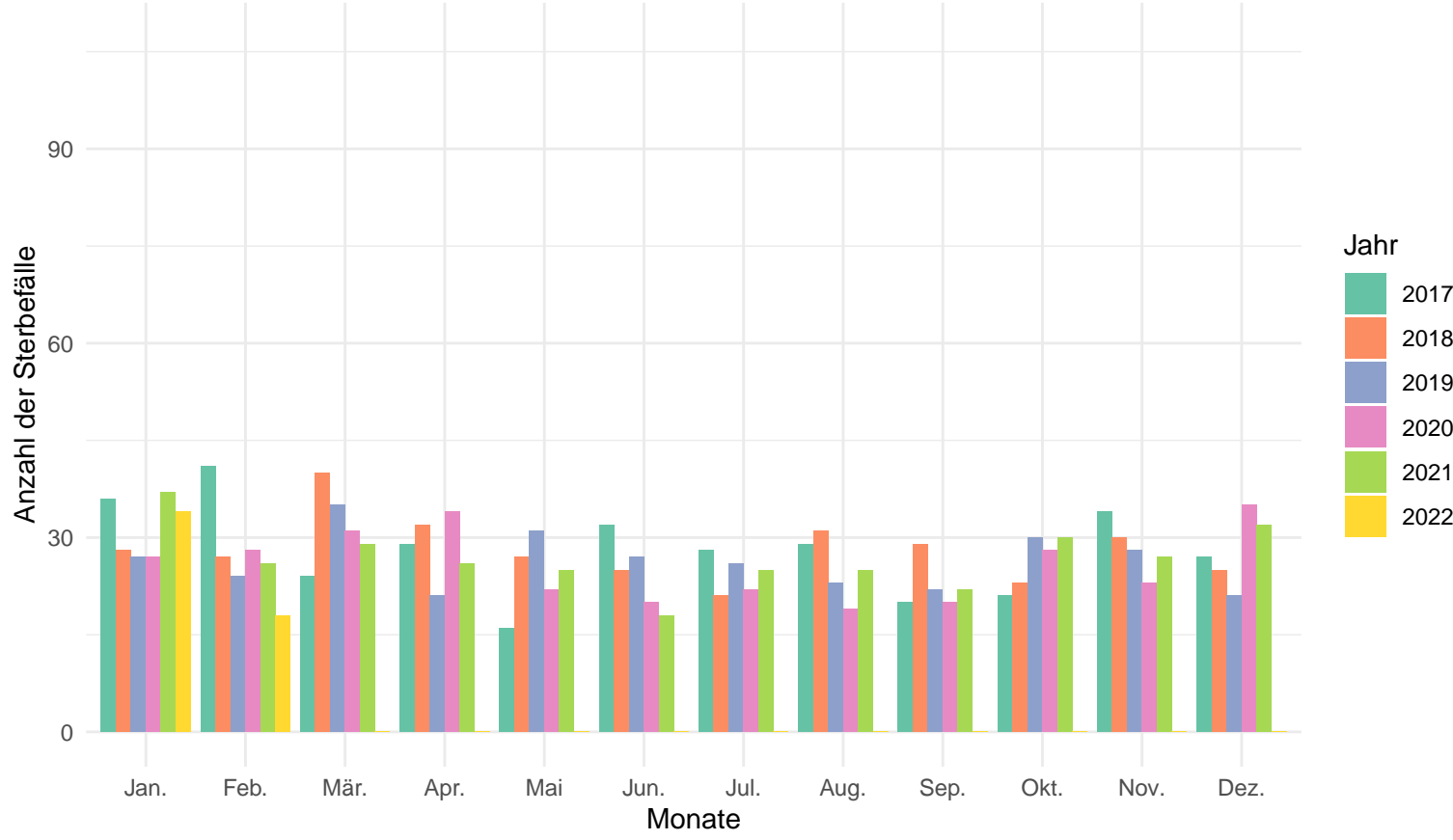
Anzahl der Sterbefälle pro Jahr und Monat



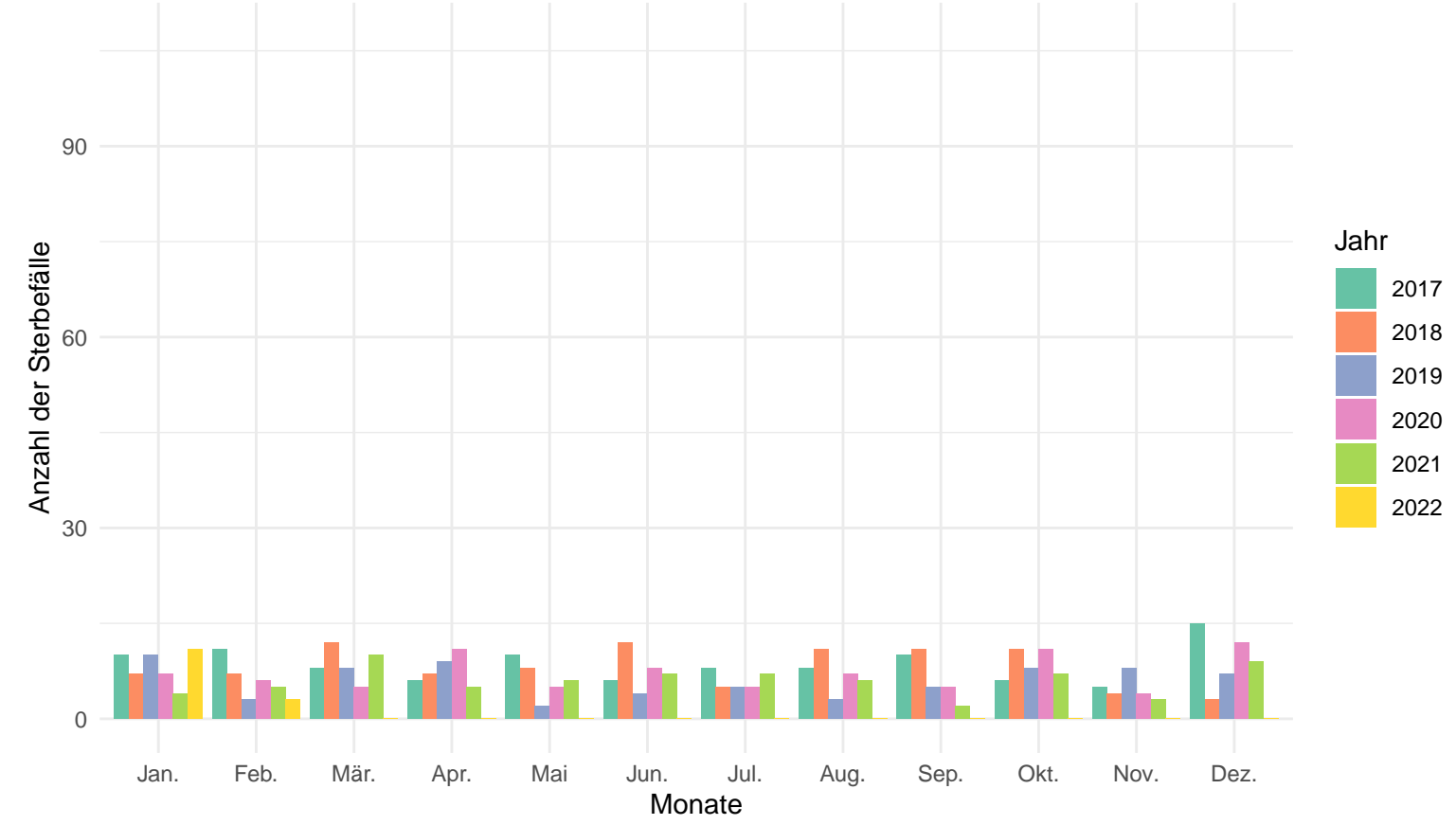
Anzahl der Sterbefälle pro Jahr und Monat in der Altersgruppe 80+



Anzahl der Sterbefälle pro Jahr und Monat in der Altersgruppe von 60 – 79

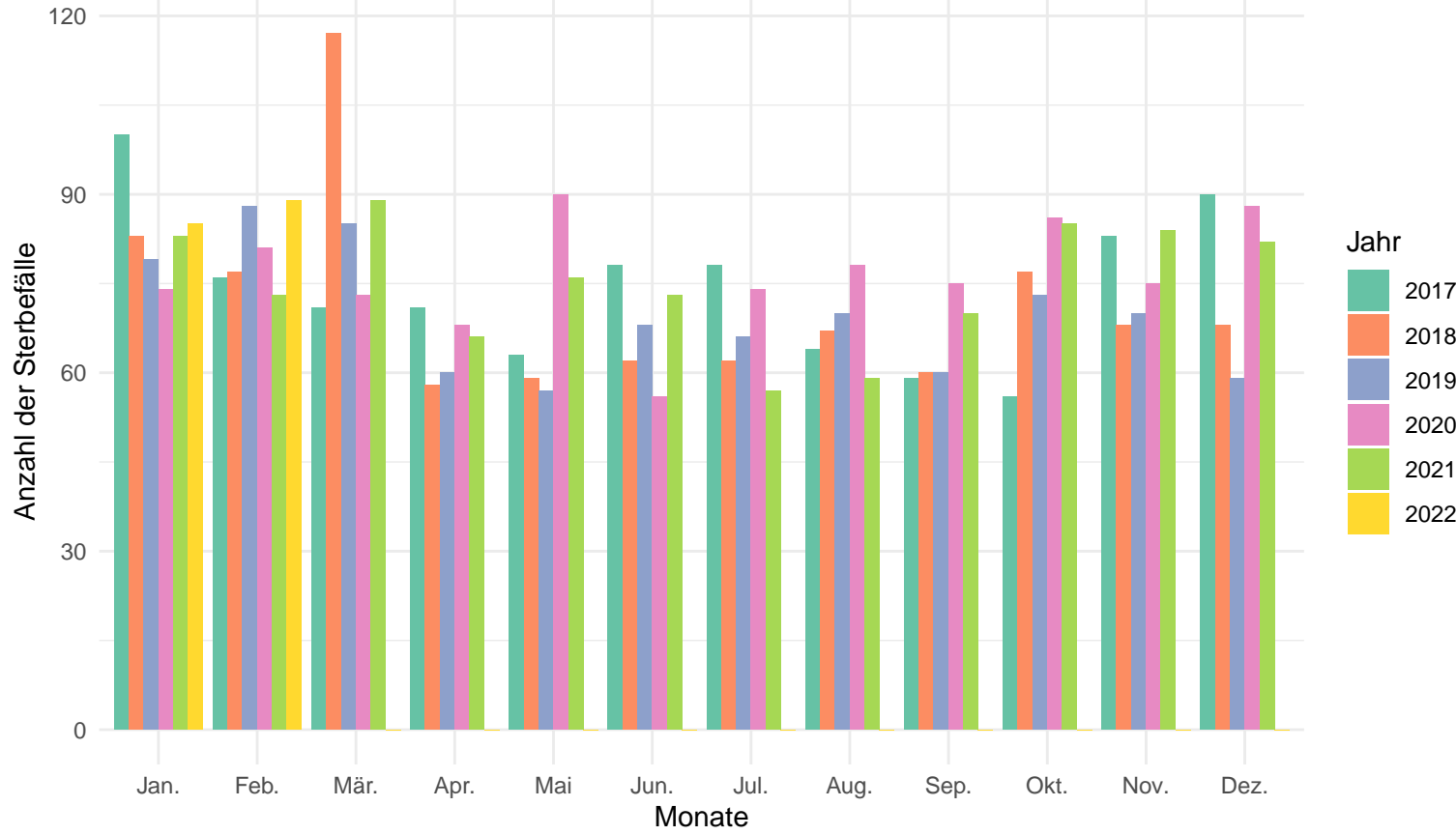


Anzahl der Sterbefälle pro Jahr und Monat in der Altersgruppe von 0 – 59

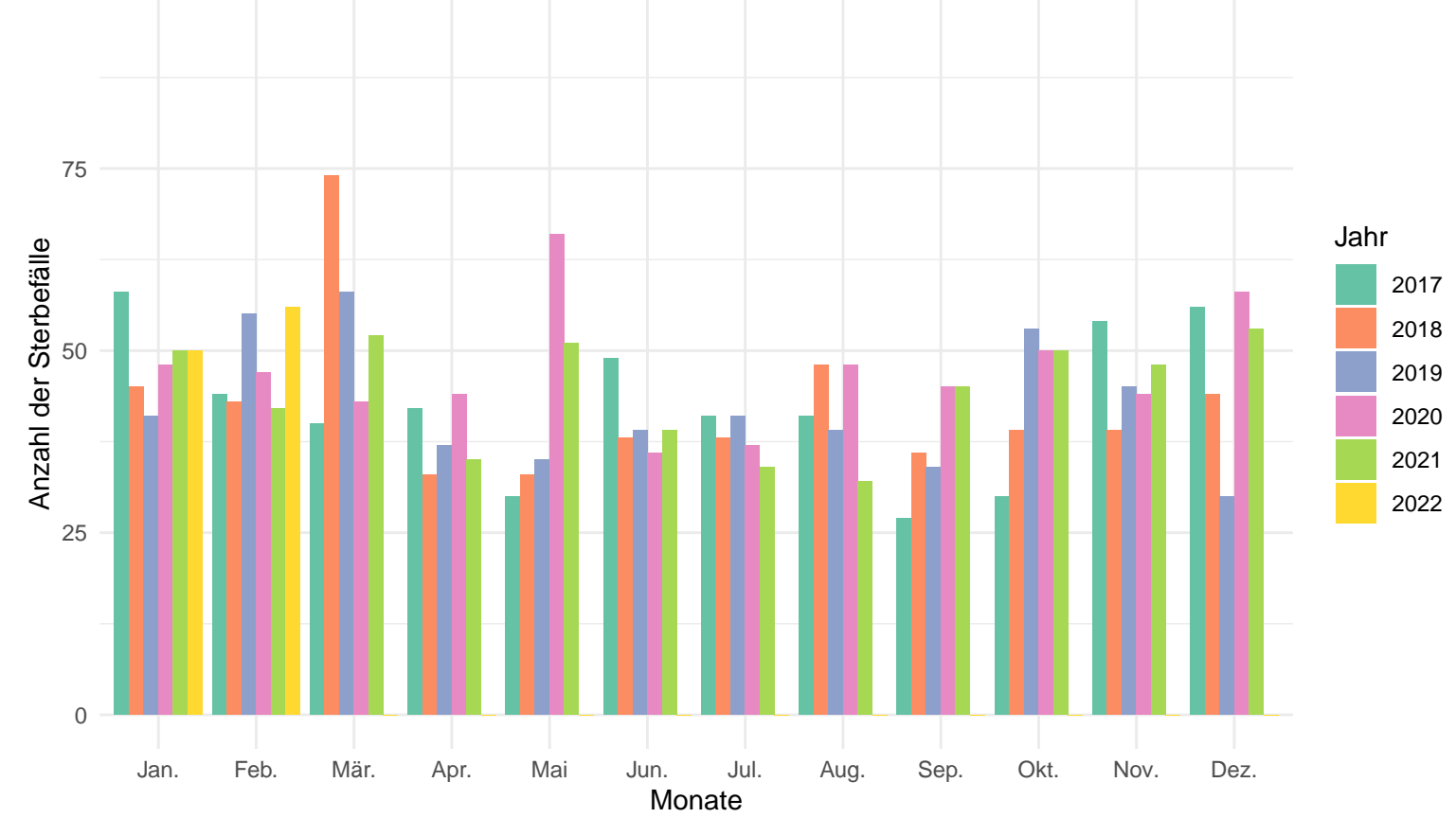


### Lichtenfels

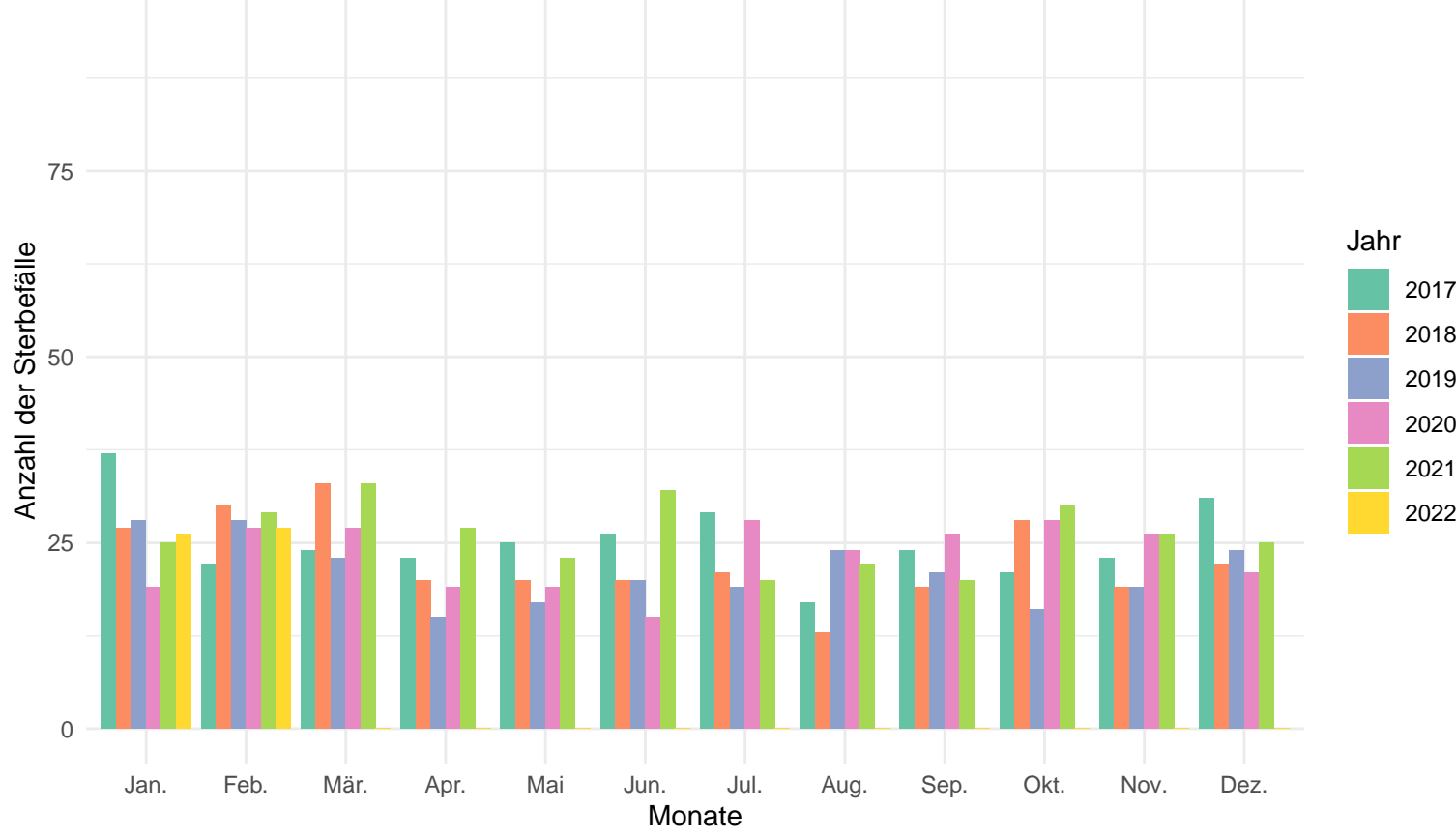
#### Anzahl der Sterbefälle pro Jahr und Monat



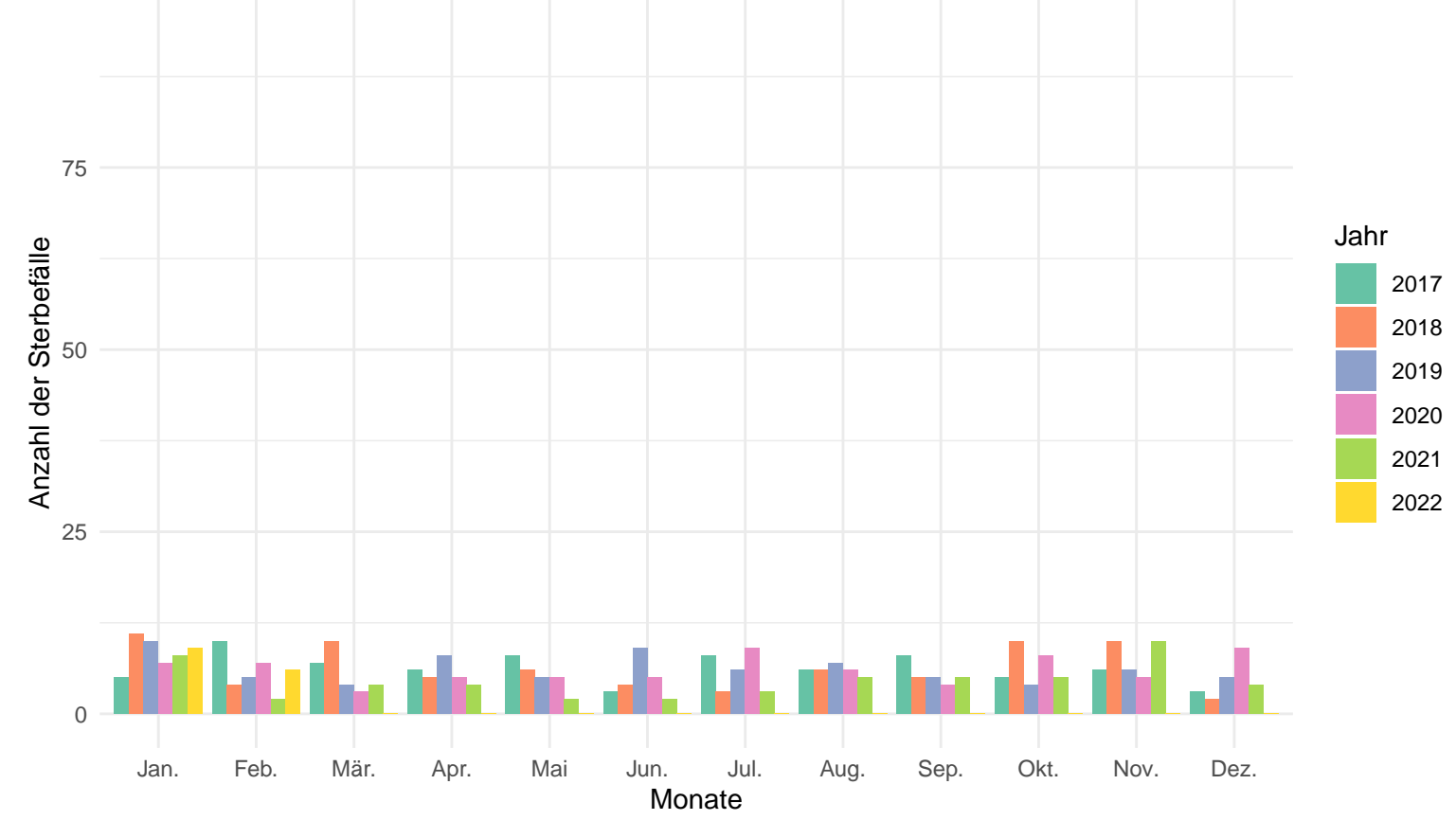
#### Anzahl der Sterbefälle pro Jahr und Monat in der Altersgruppe 80+



#### Anzahl der Sterbefälle pro Jahr und Monat in der Altersgruppe von 60 – 79

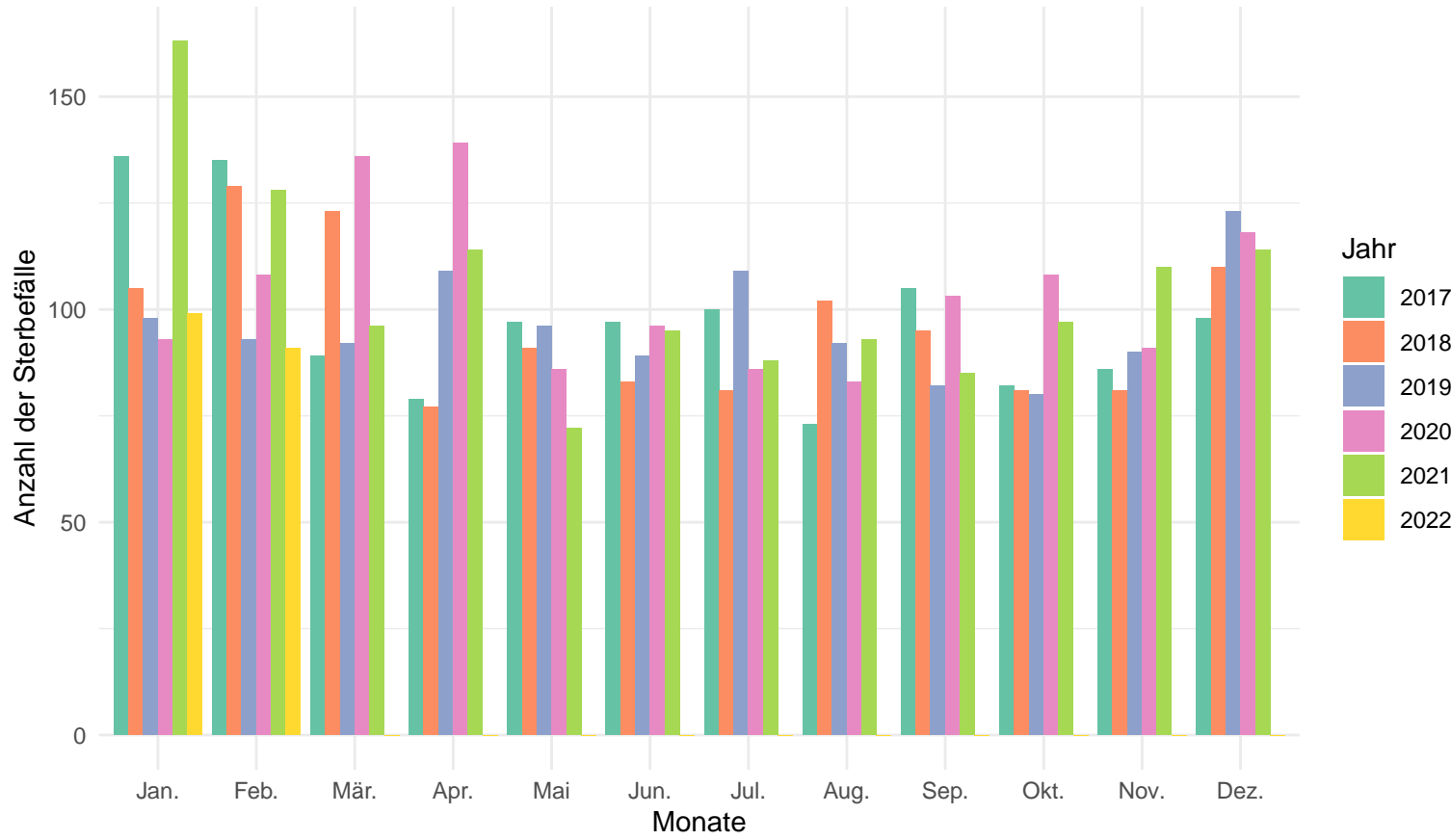


#### Anzahl der Sterbefälle pro Jahr und Monat in der Altersgruppe von 0 – 59

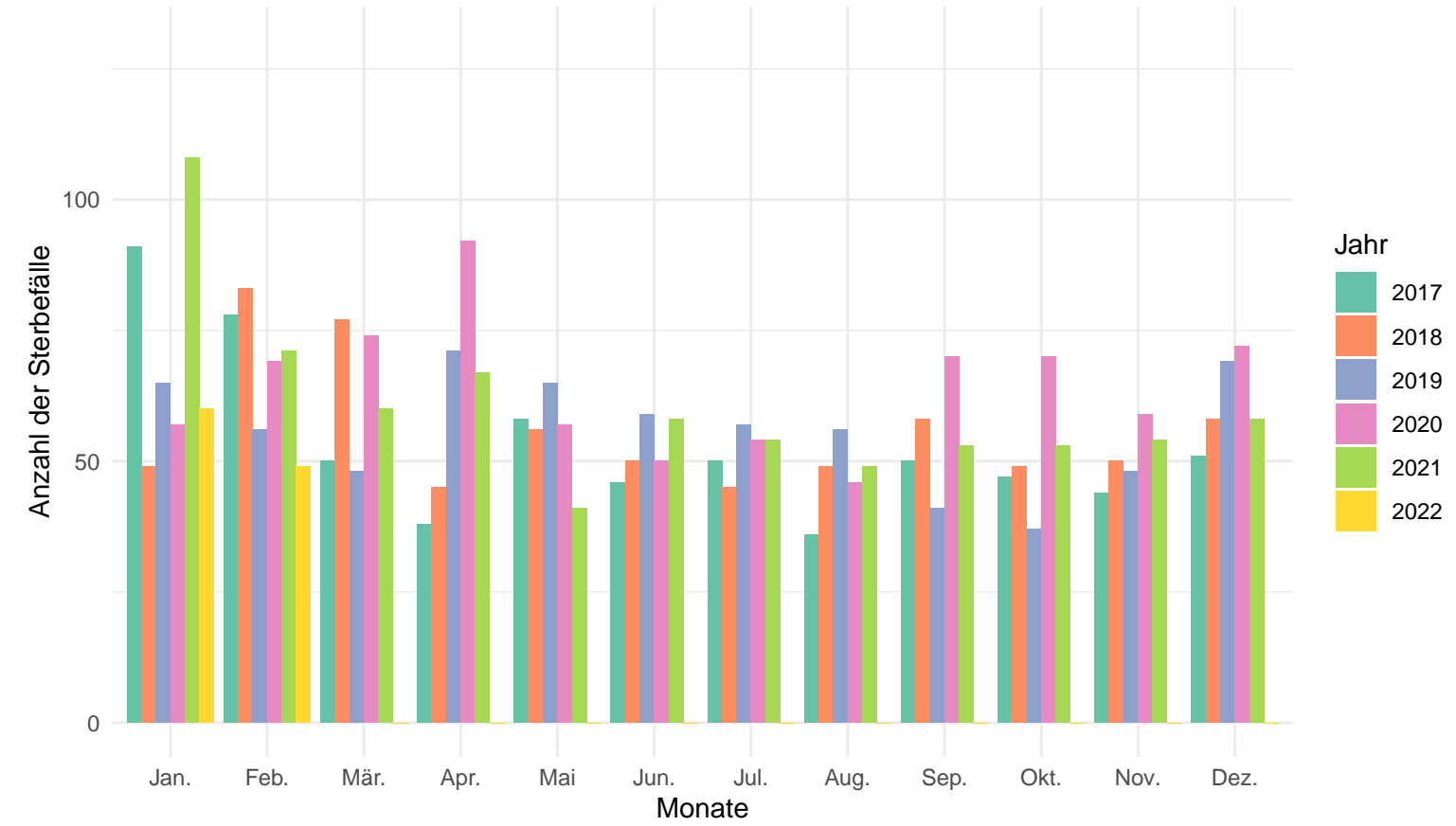


Wunsiedel i.Fichtelgebirge

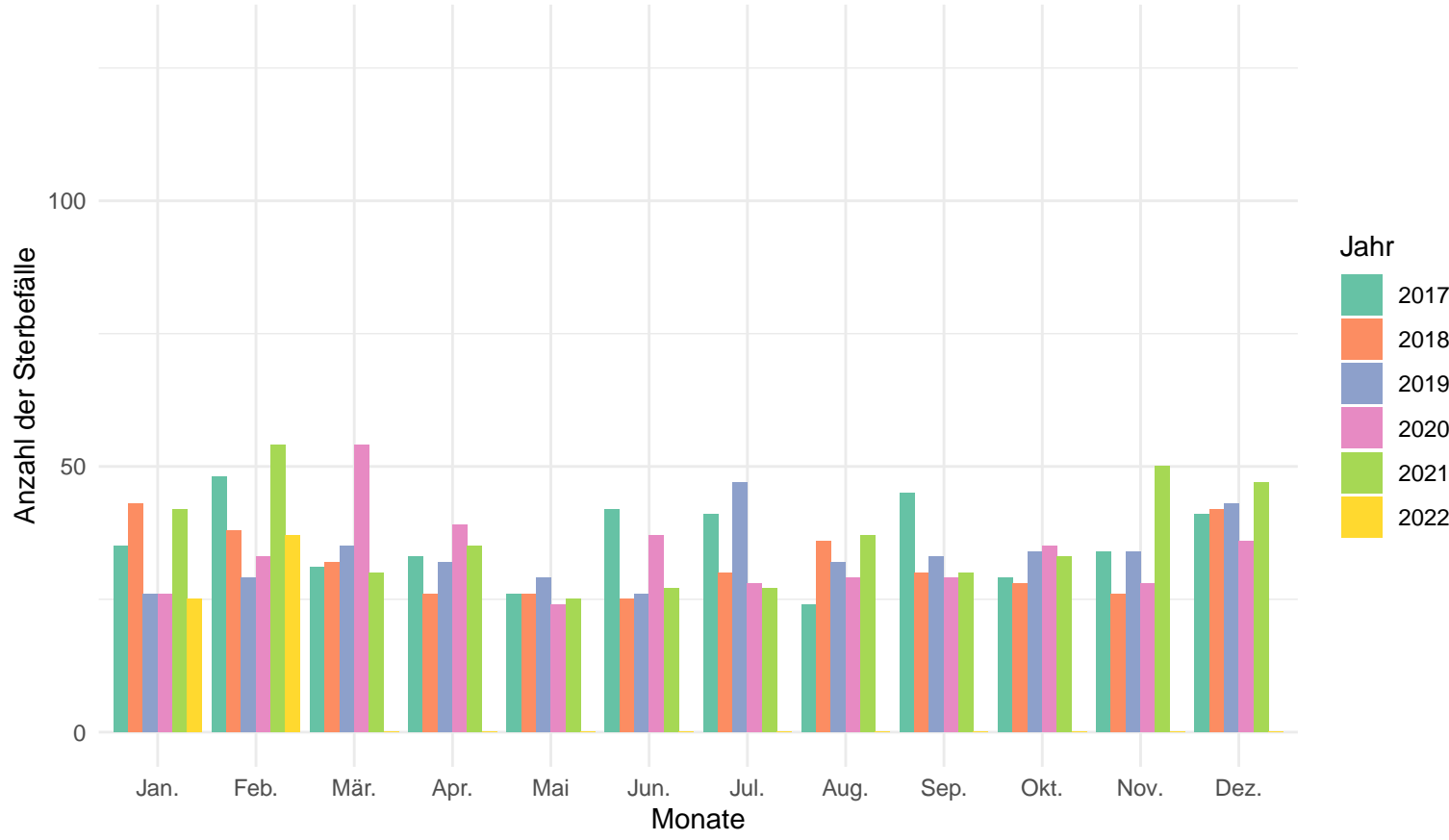
Anzahl der Sterbefälle pro Jahr und Monat



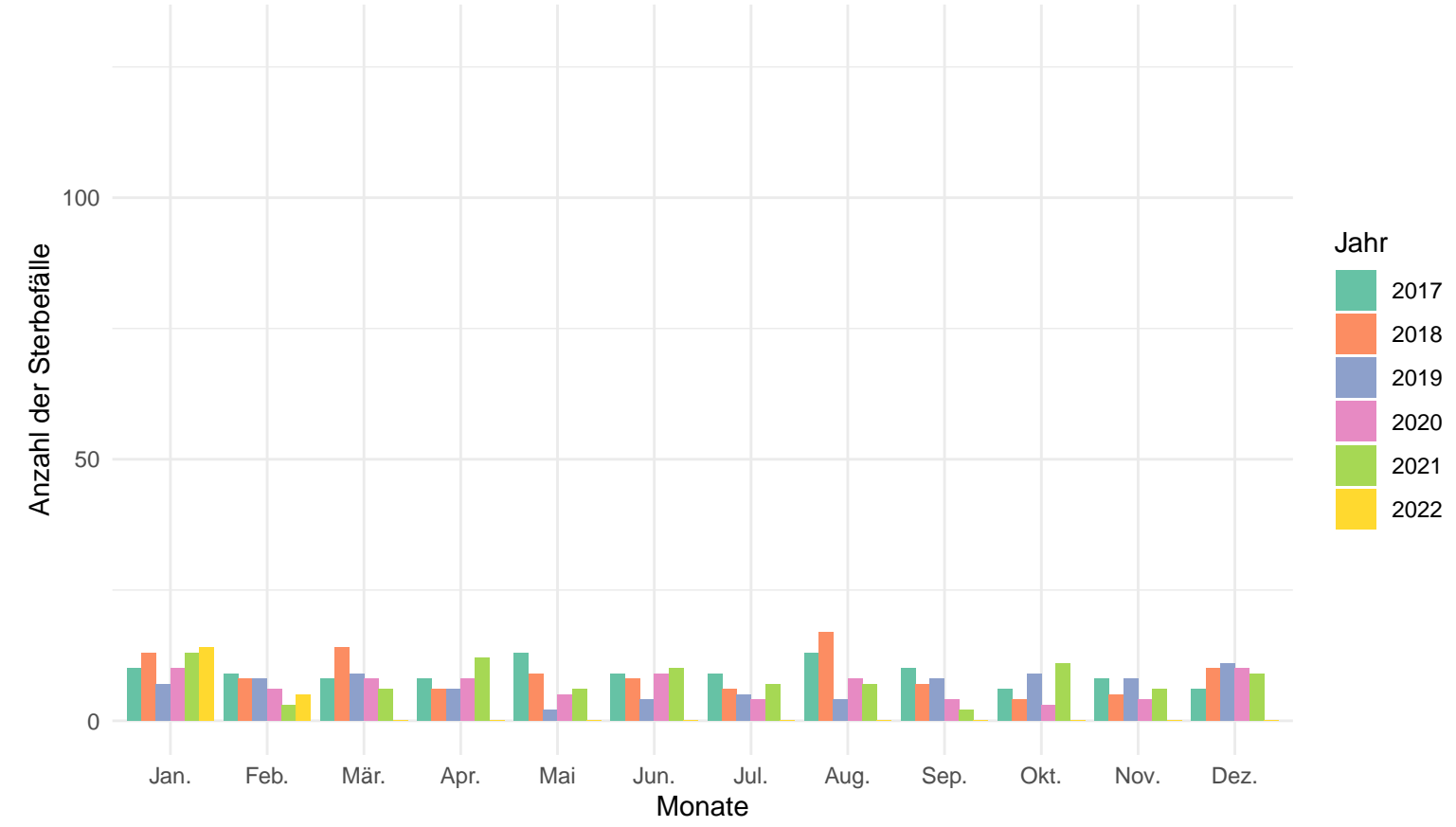
Anzahl der Sterbefälle pro Jahr und Monat in der Altersgruppe 80+



Anzahl der Sterbefälle pro Jahr und Monat in der Altersgruppe von 60 – 79

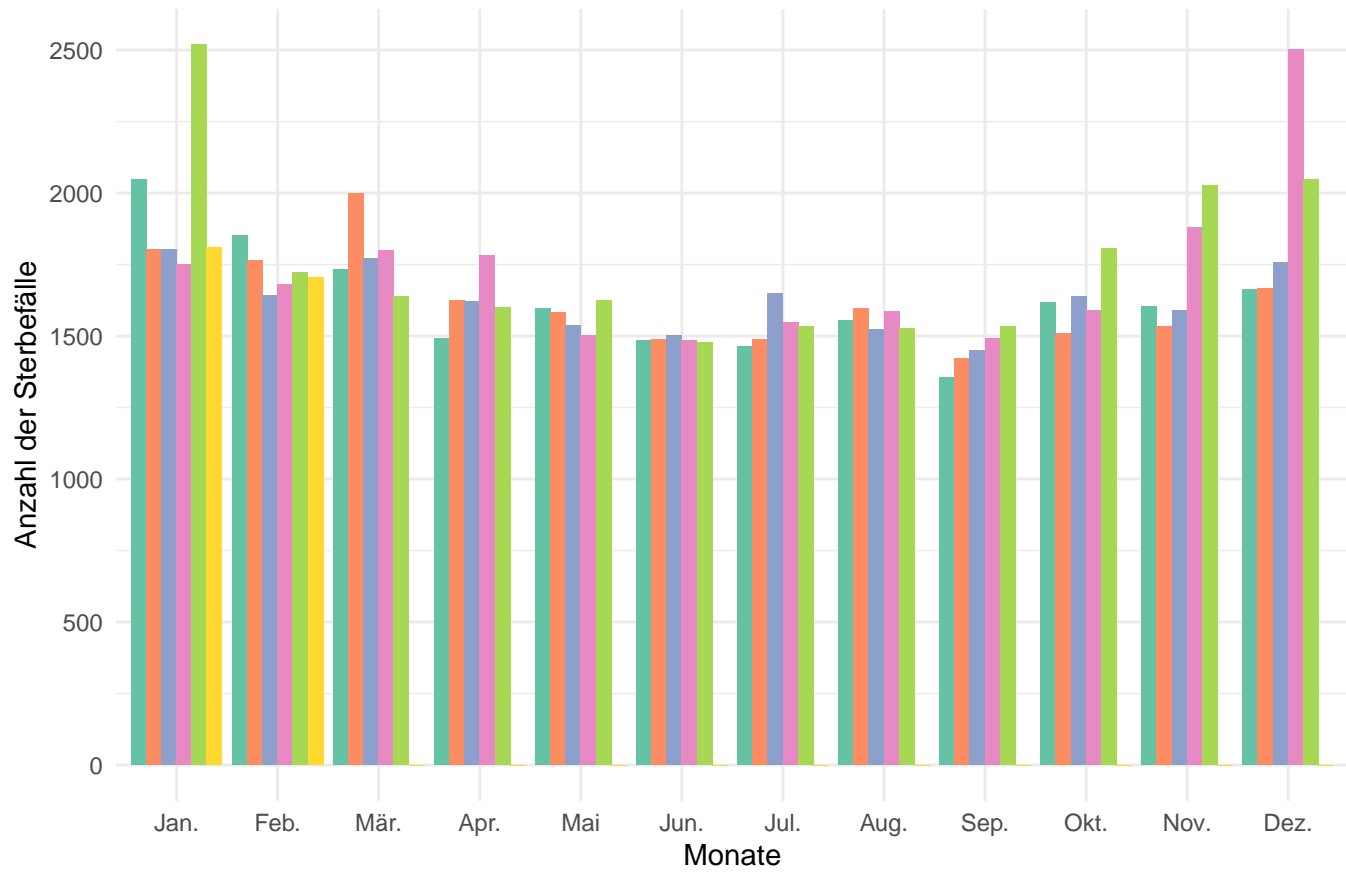


Anzahl der Sterbefälle pro Jahr und Monat in der Altersgruppe von 0 – 59



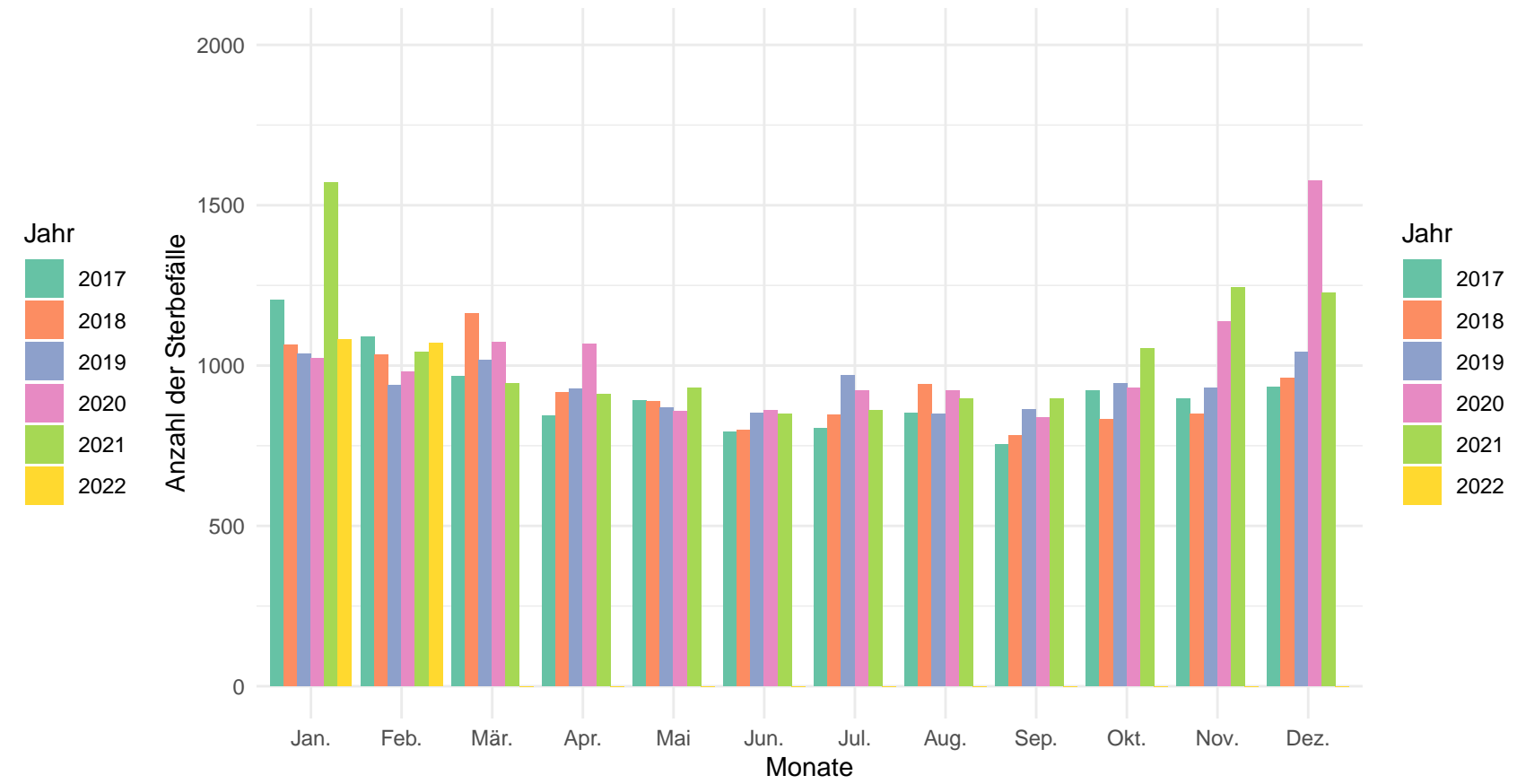


Anzahl der Sterbefälle pro Jahr und Monat

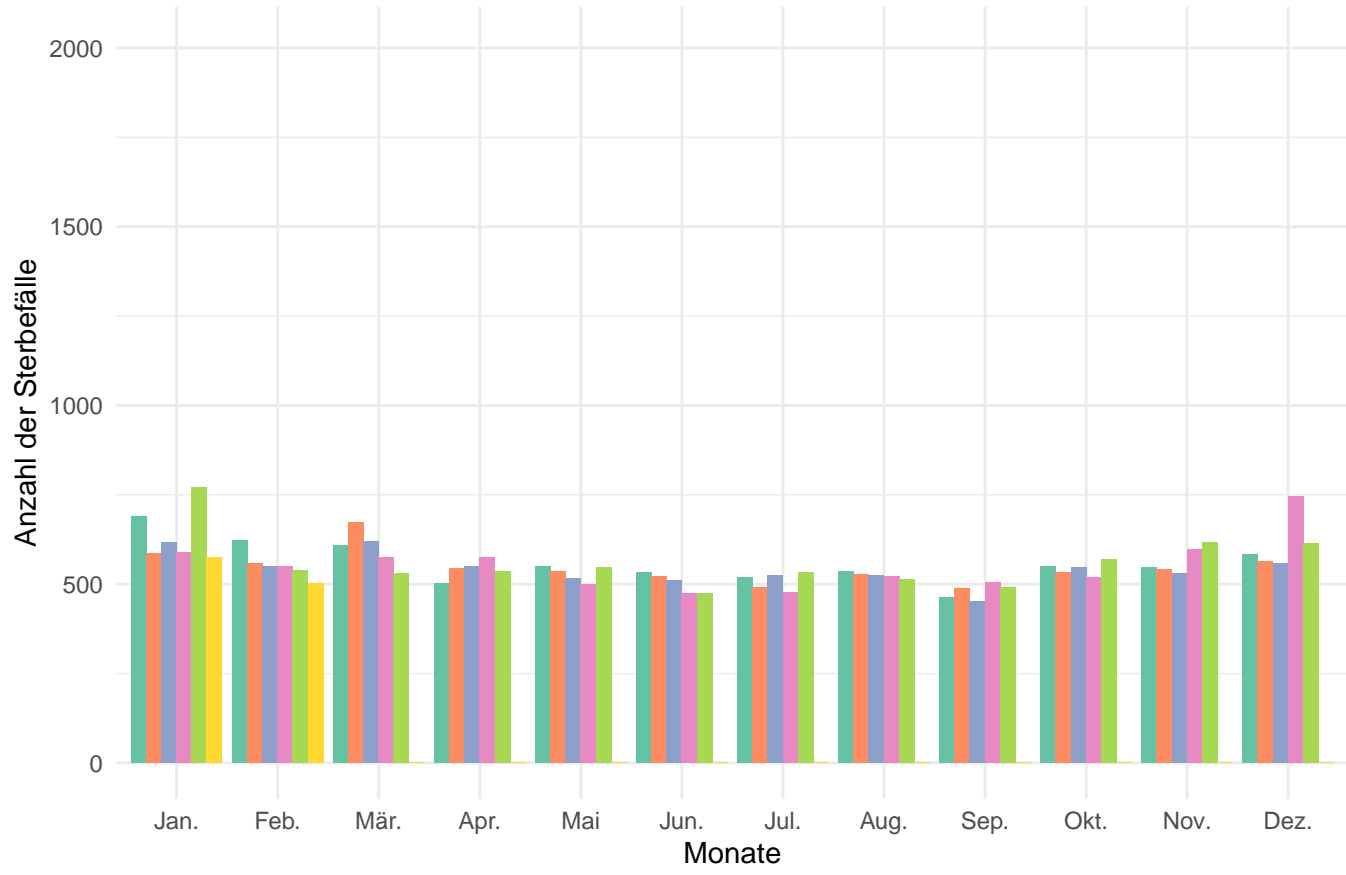


Mittelfranken

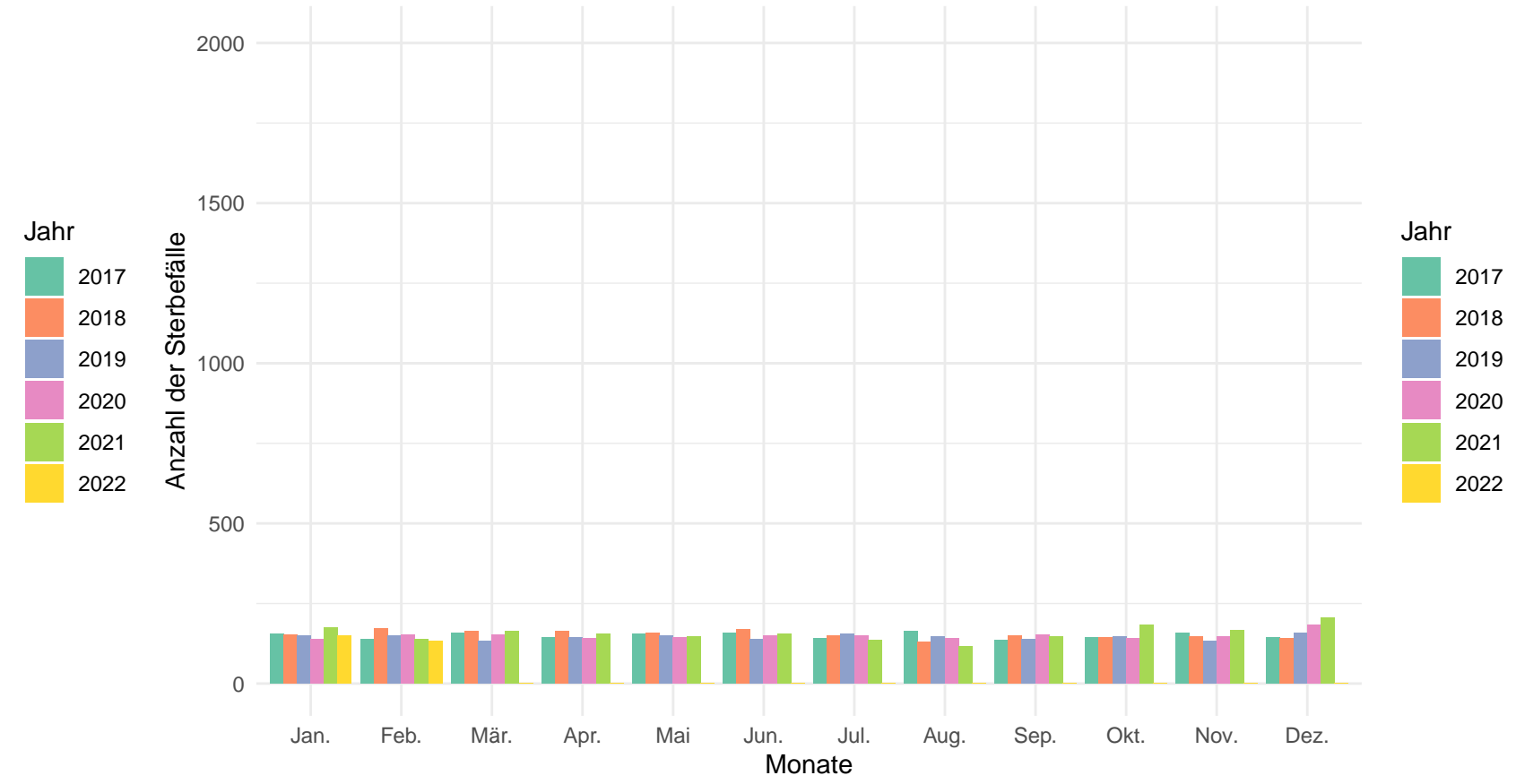
Anzahl der Sterbefälle pro Jahr und Monat in der Altersgruppe 80+



Anzahl der Sterbefälle pro Jahr und Monat in der Altersgruppe von 60 – 79

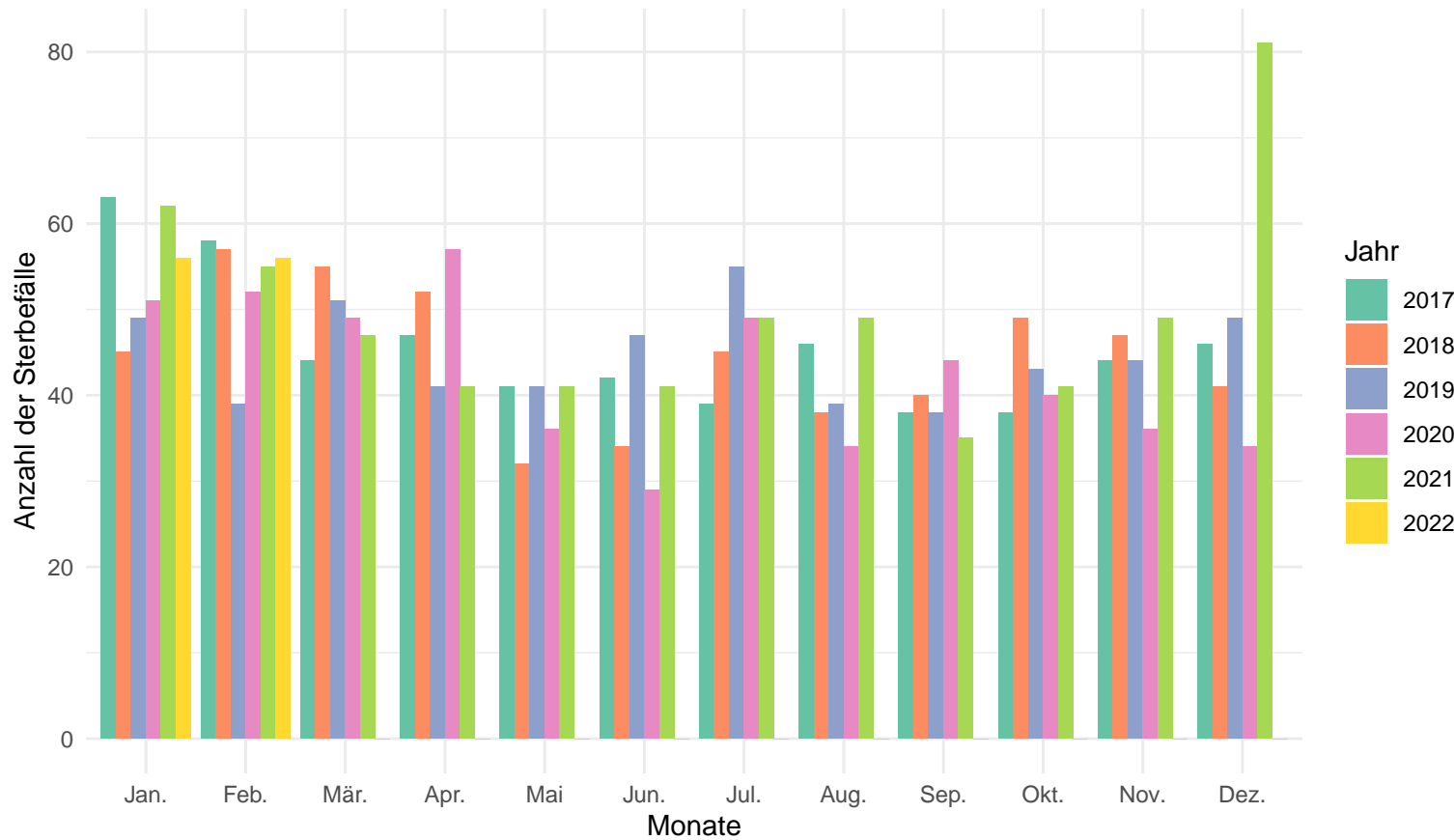


Anzahl der Sterbefälle pro Jahr und Monat in der Altersgruppe von 0 – 59

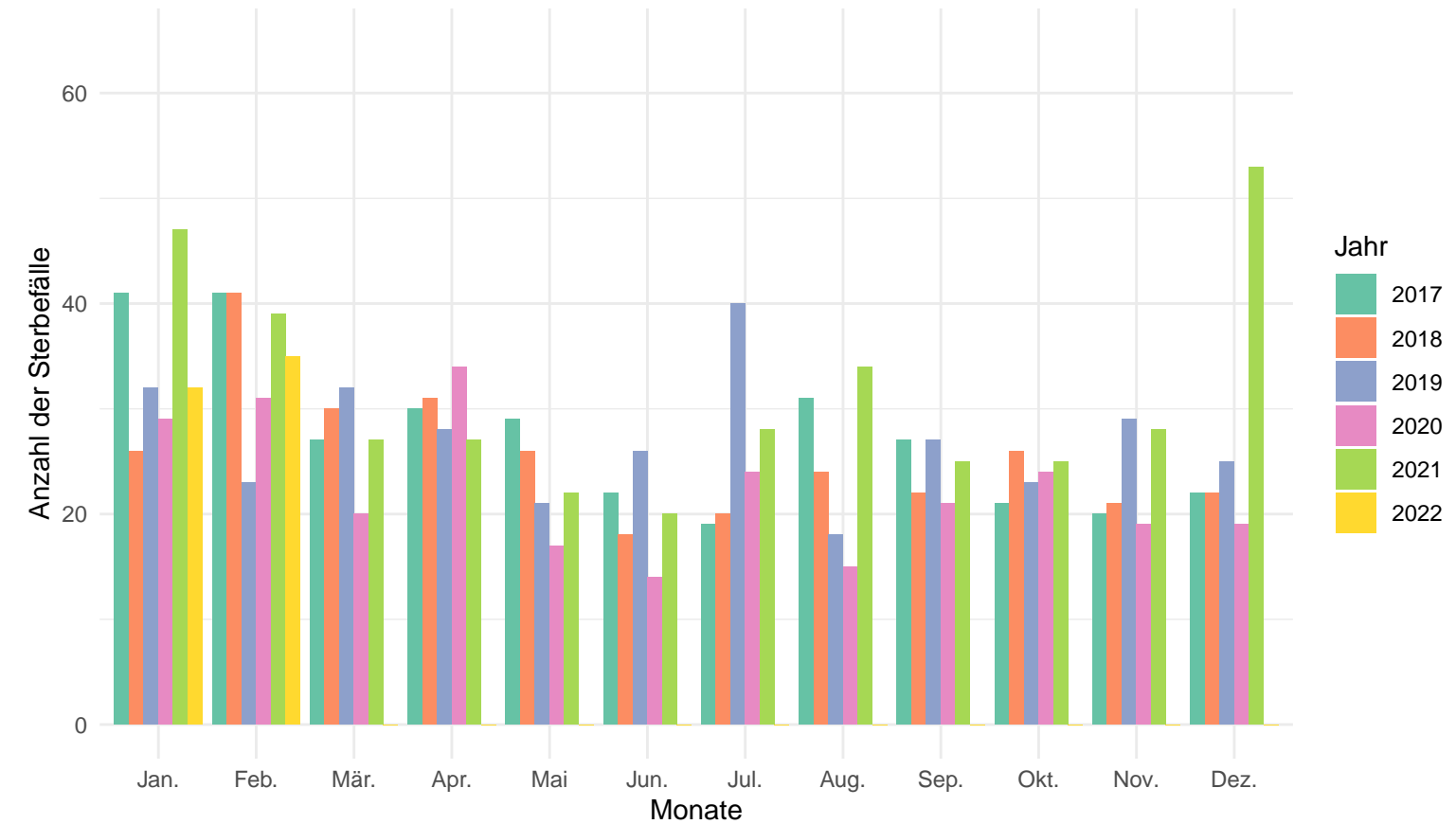


Ansbach (Kreisfreie Stadt)

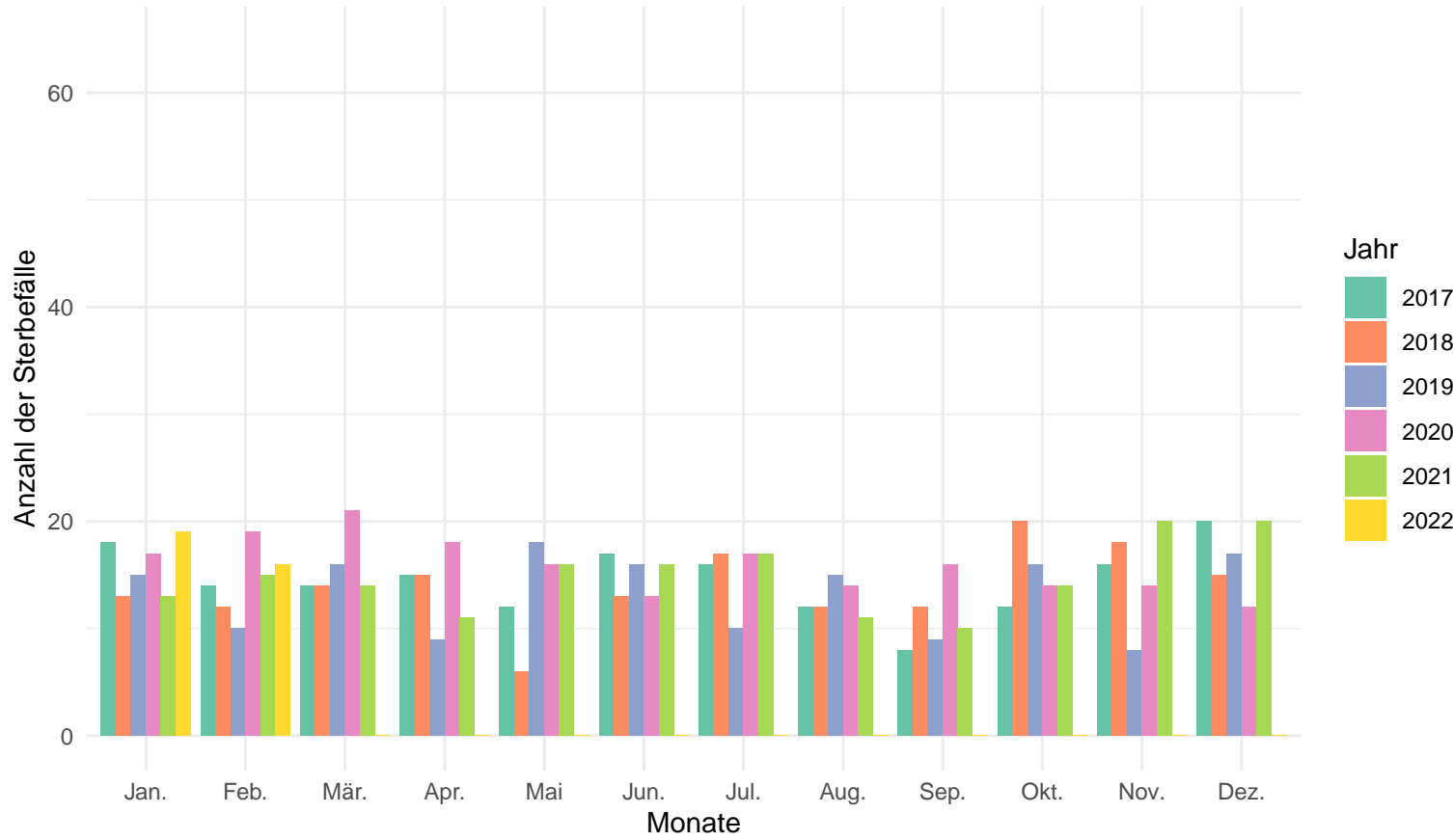
Anzahl der Sterbefälle pro Jahr und Monat



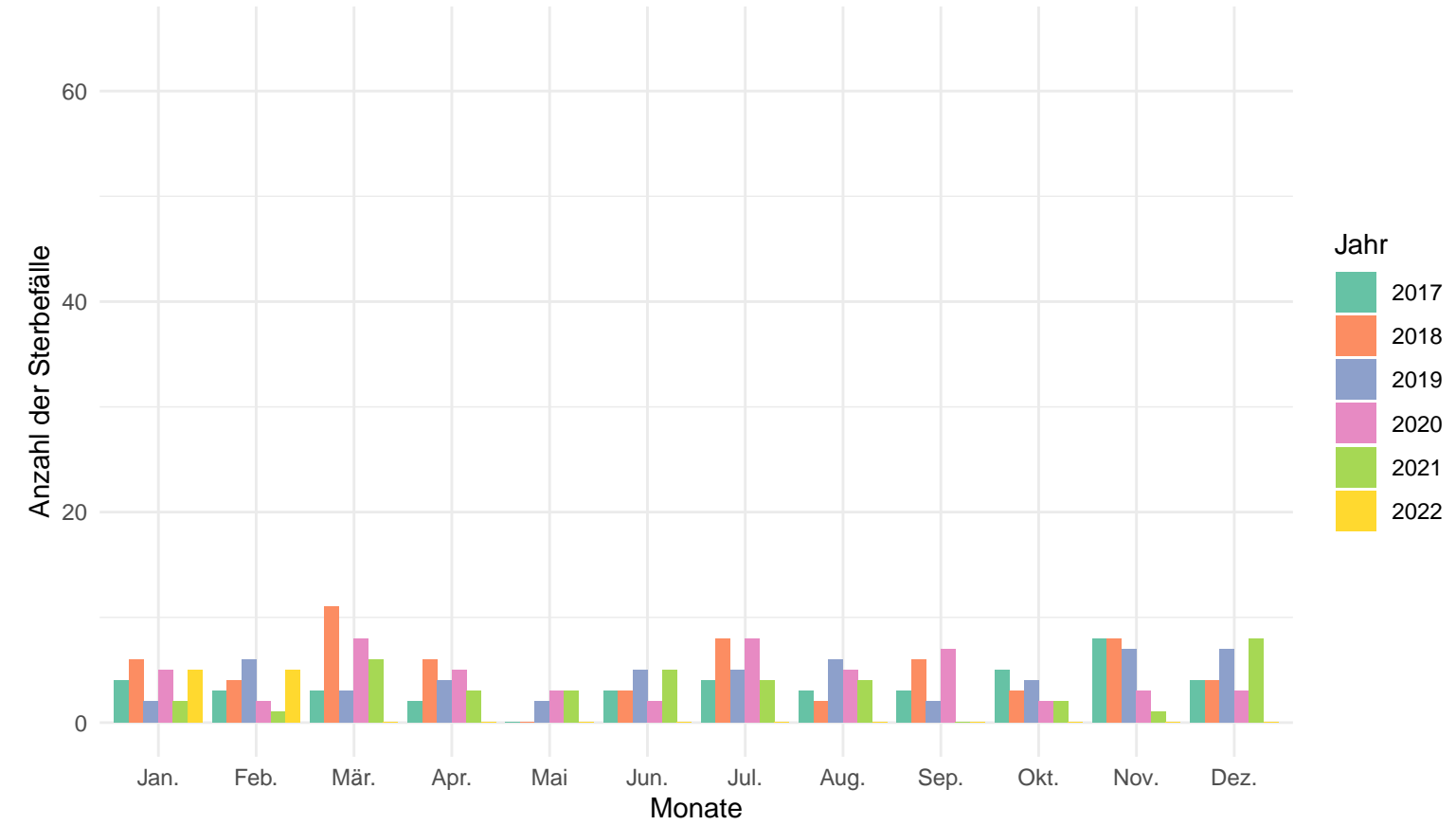
Anzahl der Sterbefälle pro Jahr und Monat in der Altersgruppe 80+



Anzahl der Sterbefälle pro Jahr und Monat in der Altersgruppe von 60 – 79

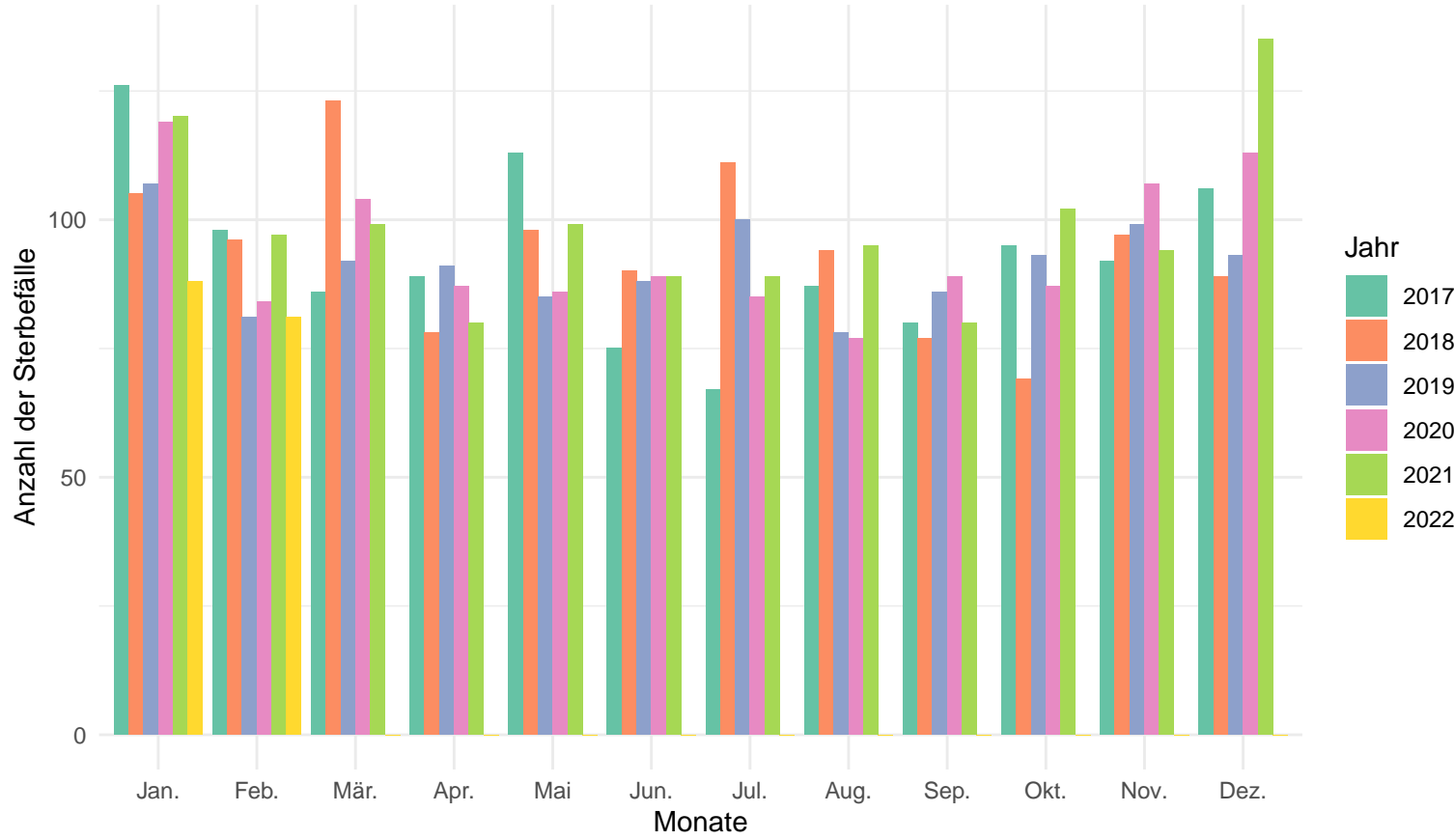


Anzahl der Sterbefälle pro Jahr und Monat in der Altersgruppe von 0 – 59

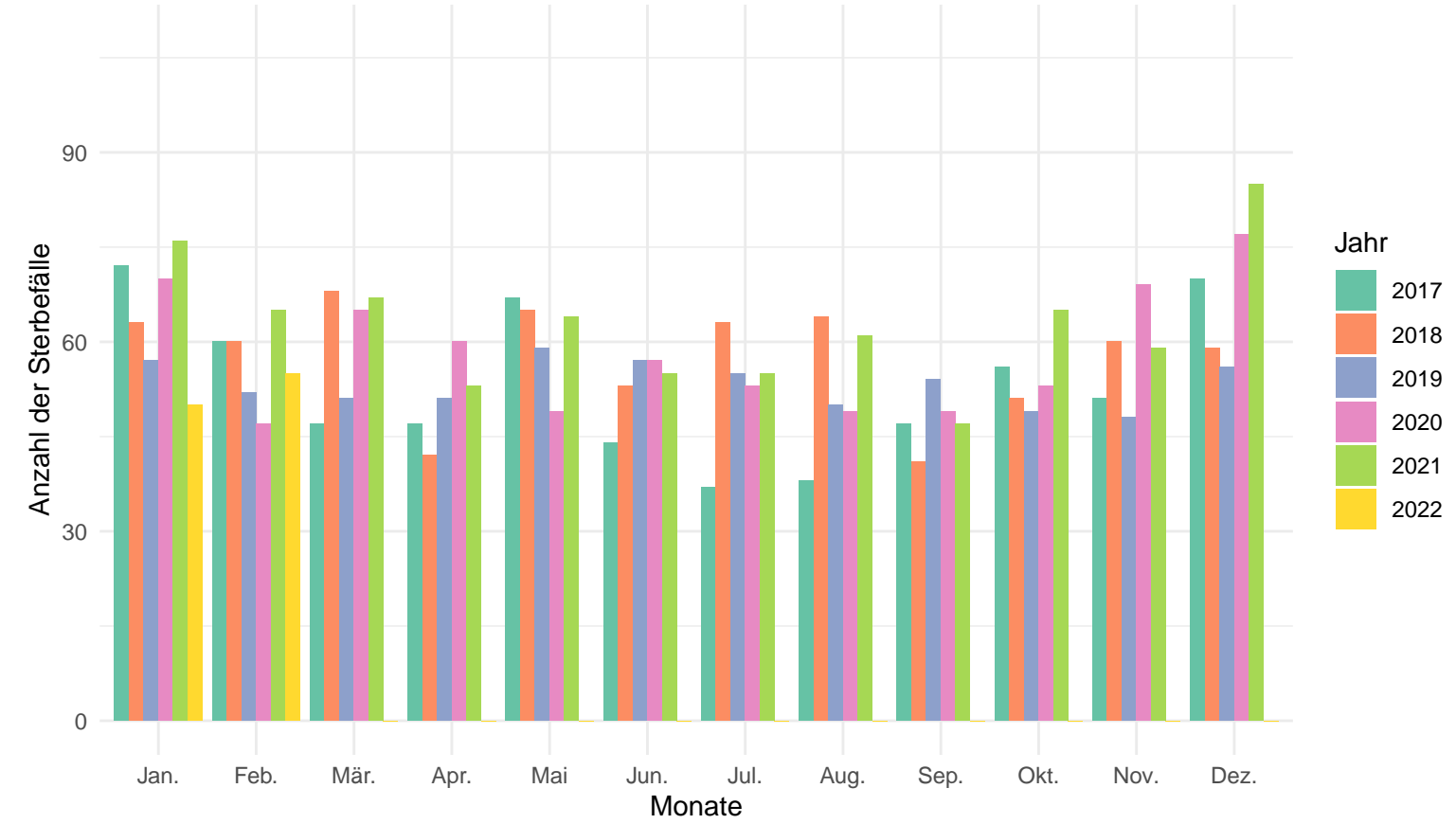


Erlangen (Kreisfreie Stadt)

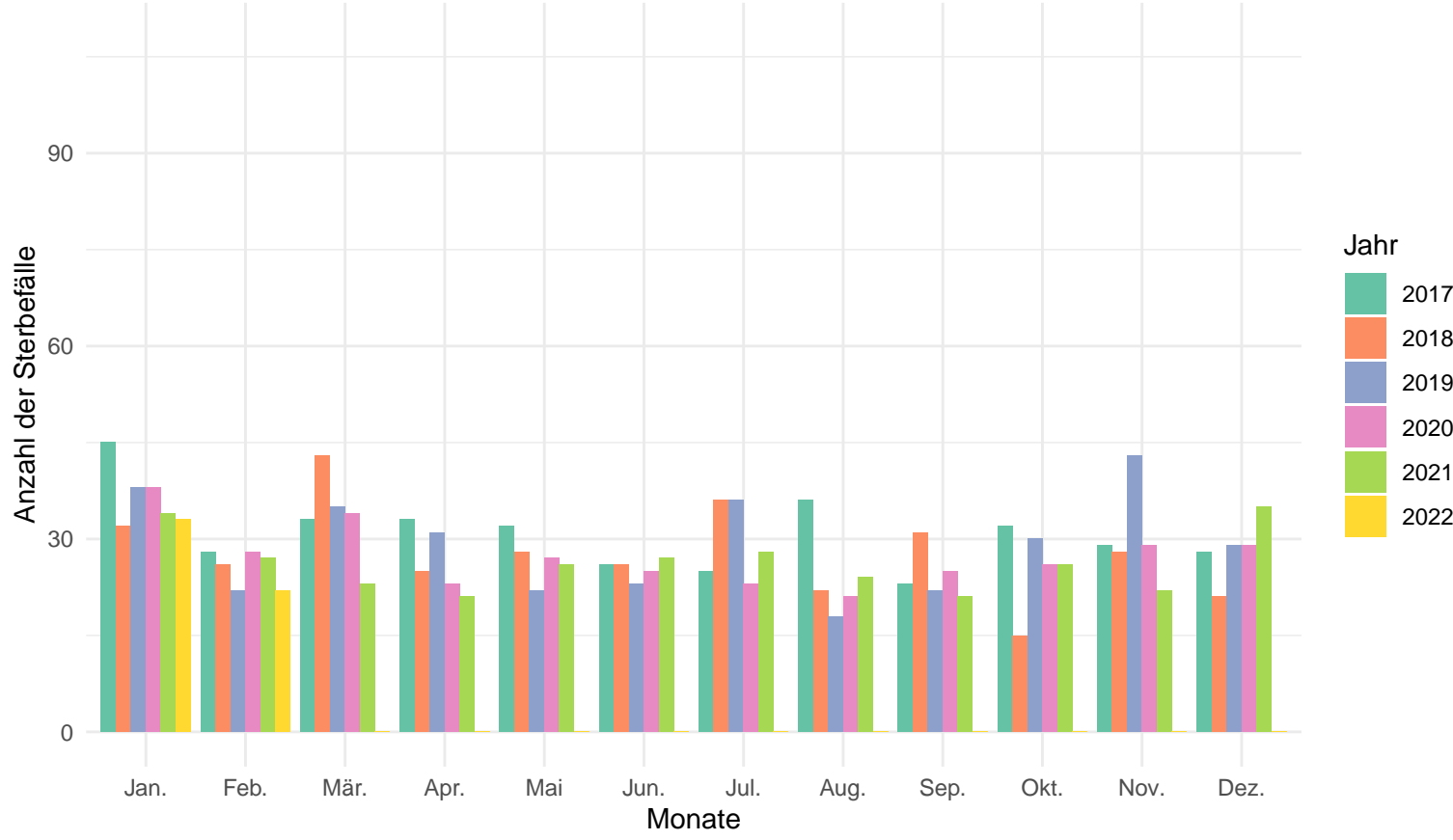
Anzahl der Sterbefälle pro Jahr und Monat



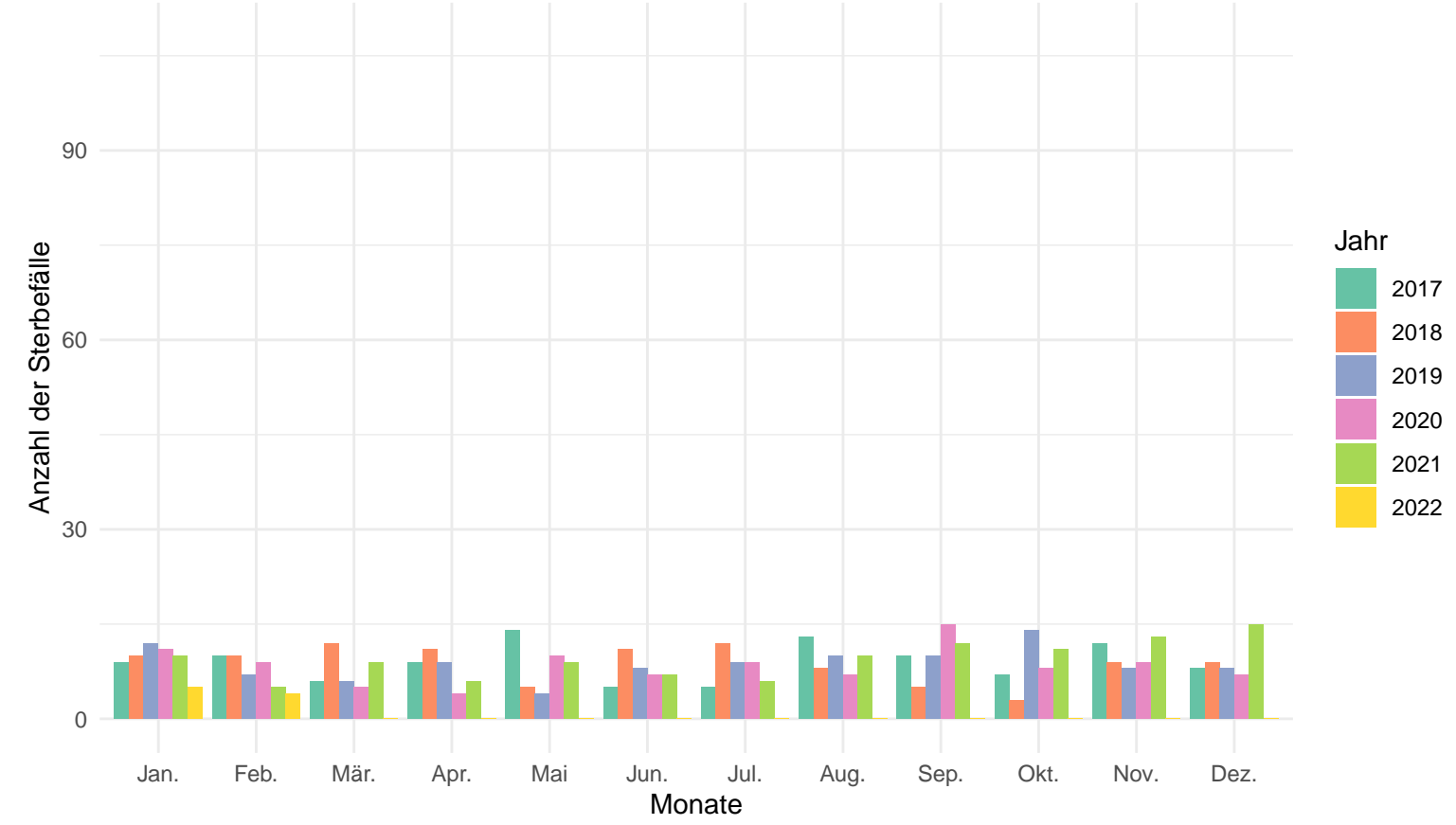
Anzahl der Sterbefälle pro Jahr und Monat in der Altersgruppe 80+



Anzahl der Sterbefälle pro Jahr und Monat in der Altersgruppe von 60 – 79

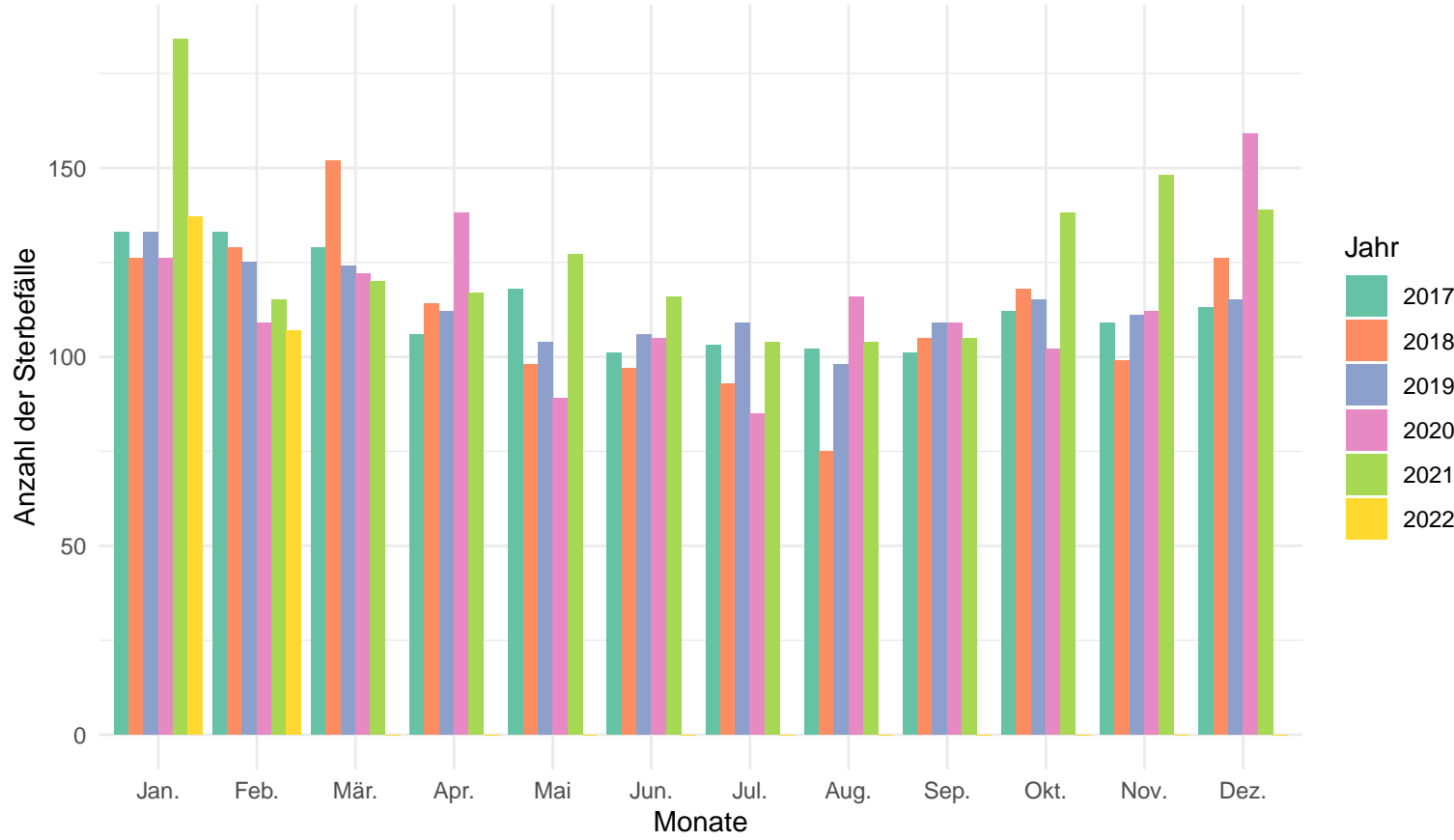


Anzahl der Sterbefälle pro Jahr und Monat in der Altersgruppe von 0 – 59

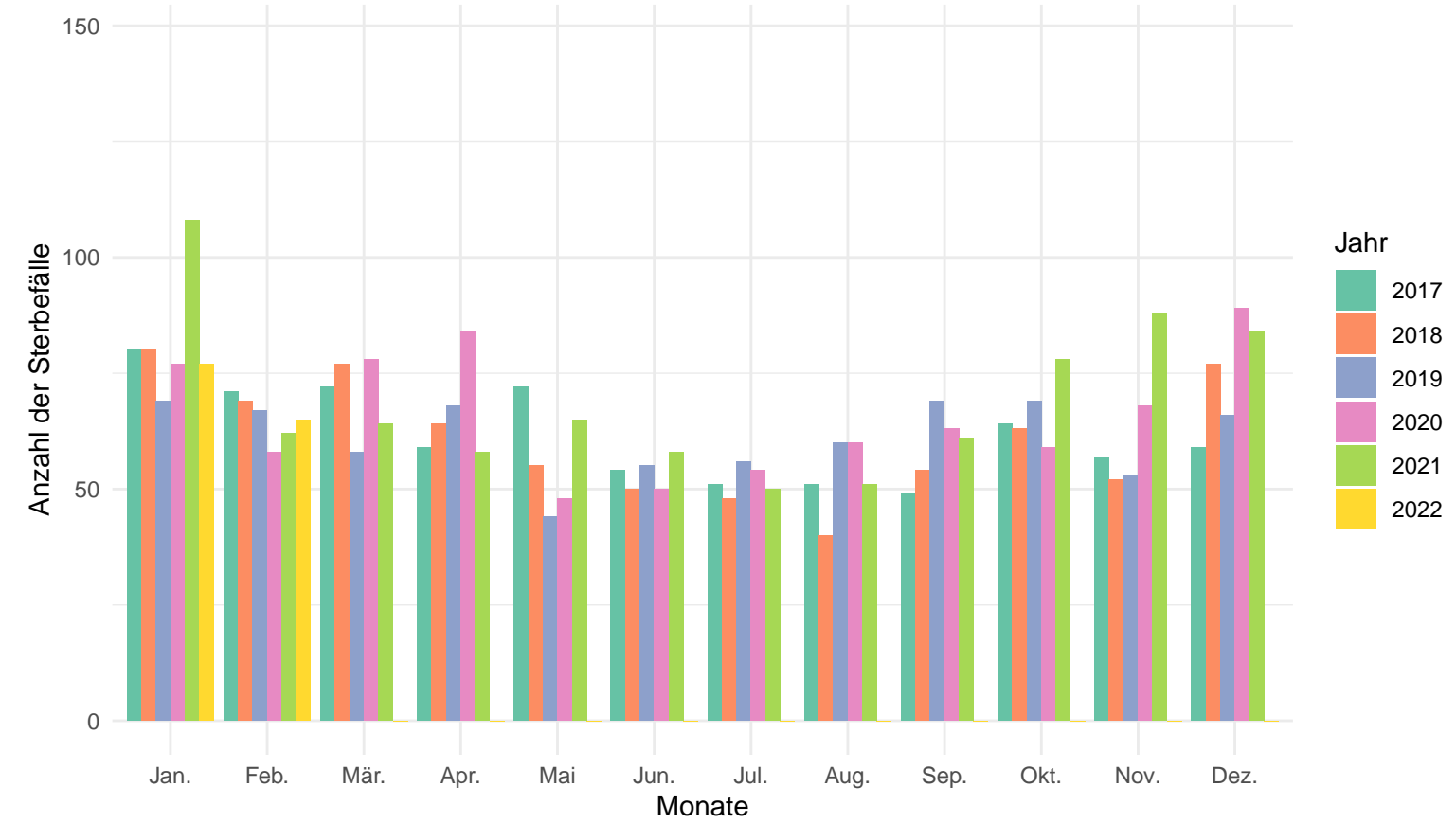


Fürth (Kreisfreie Stadt)

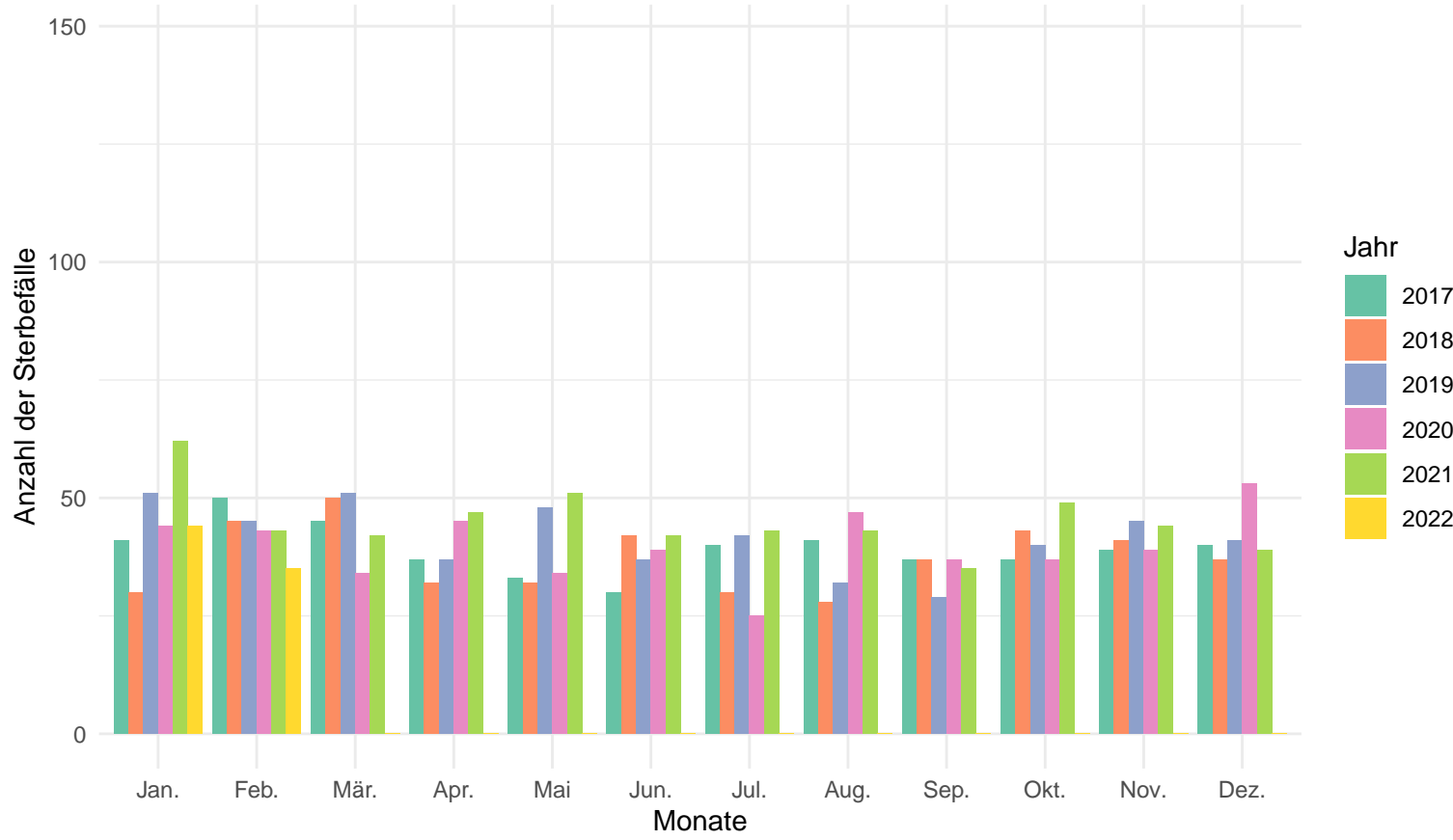
Anzahl der Sterbefälle pro Jahr und Monat



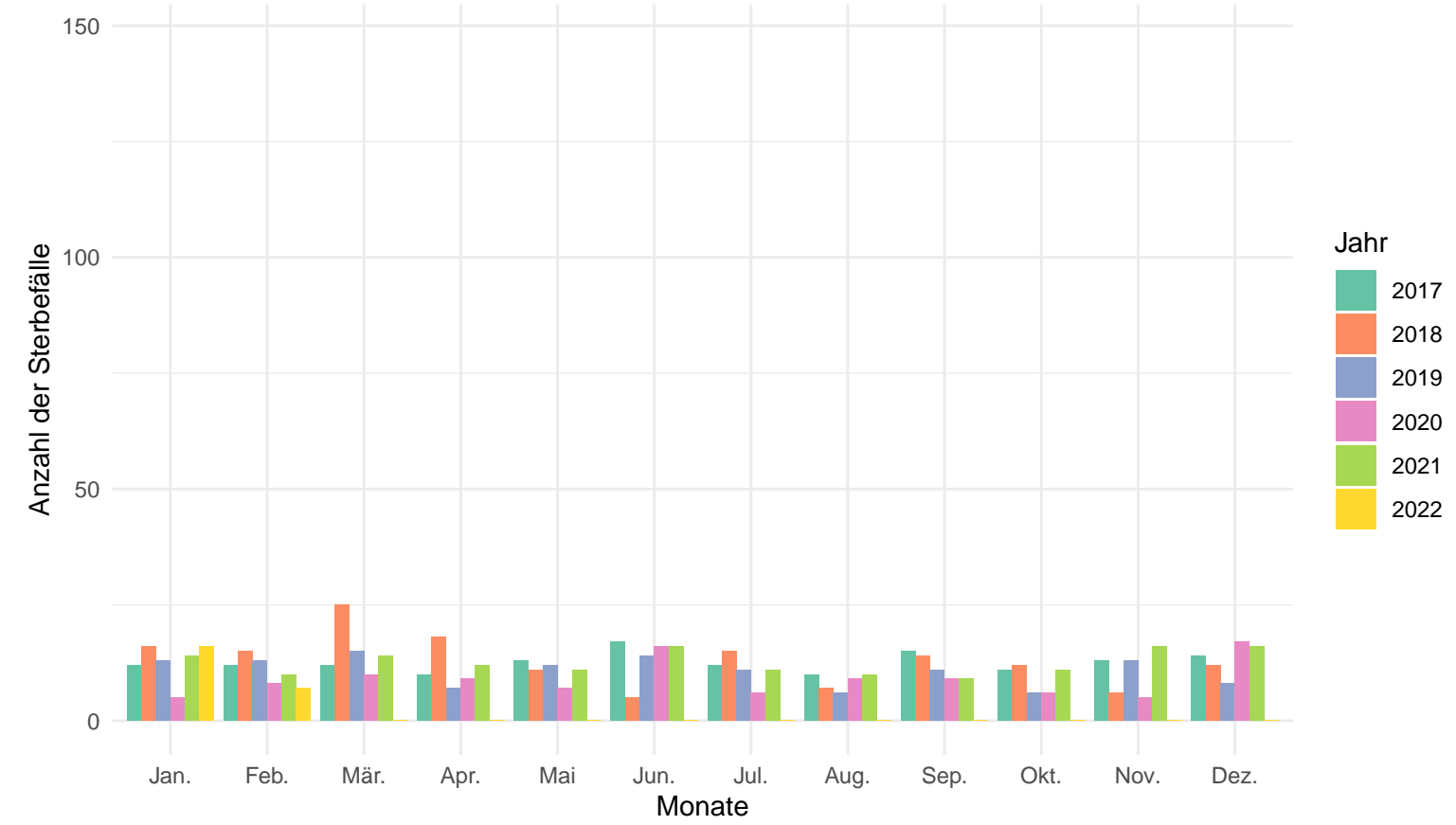
Anzahl der Sterbefälle pro Jahr und Monat in der Altersgruppe 80+



Anzahl der Sterbefälle pro Jahr und Monat in der Altersgruppe von 60 – 79

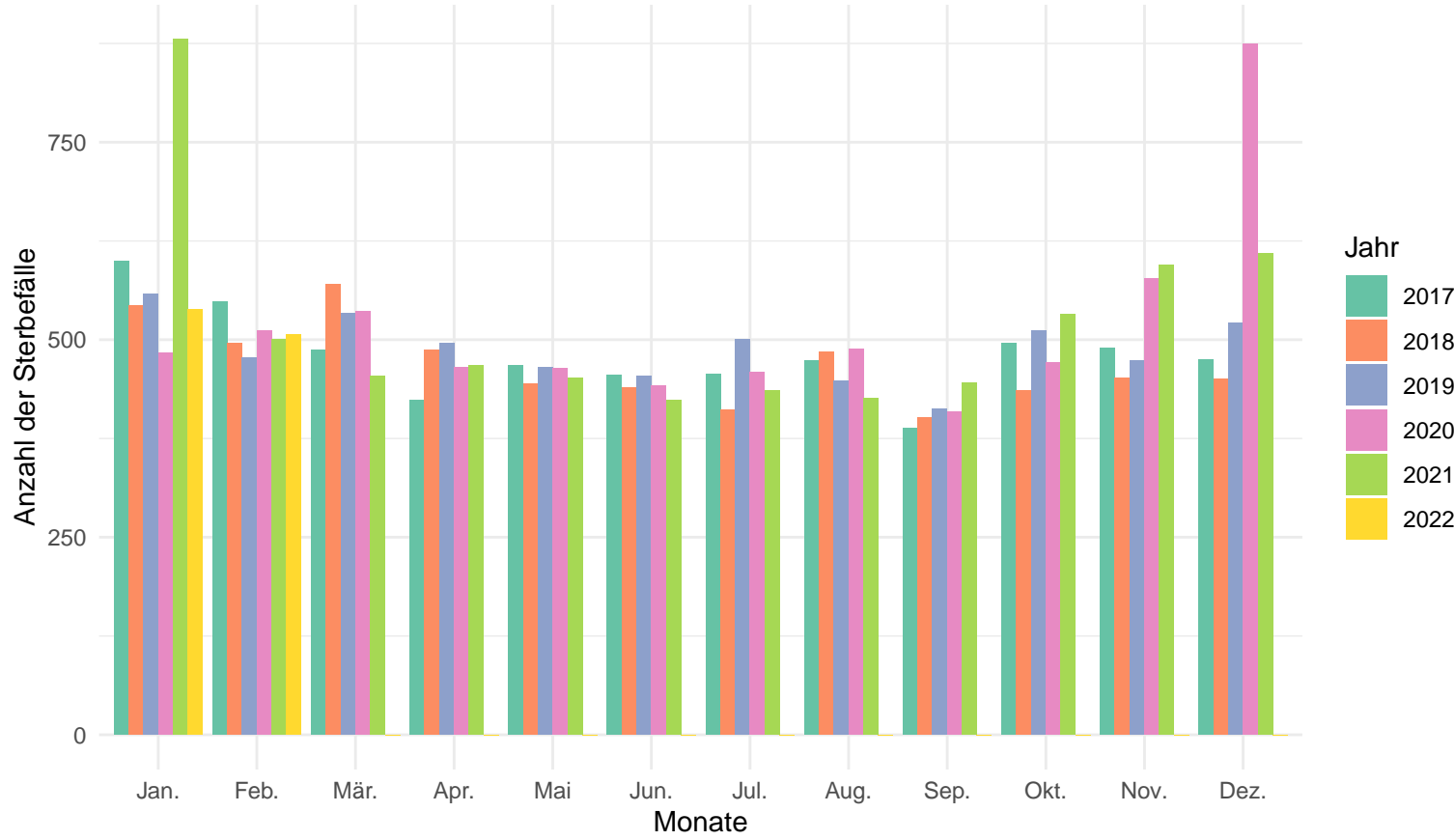


Anzahl der Sterbefälle pro Jahr und Monat in der Altersgruppe von 0 – 59

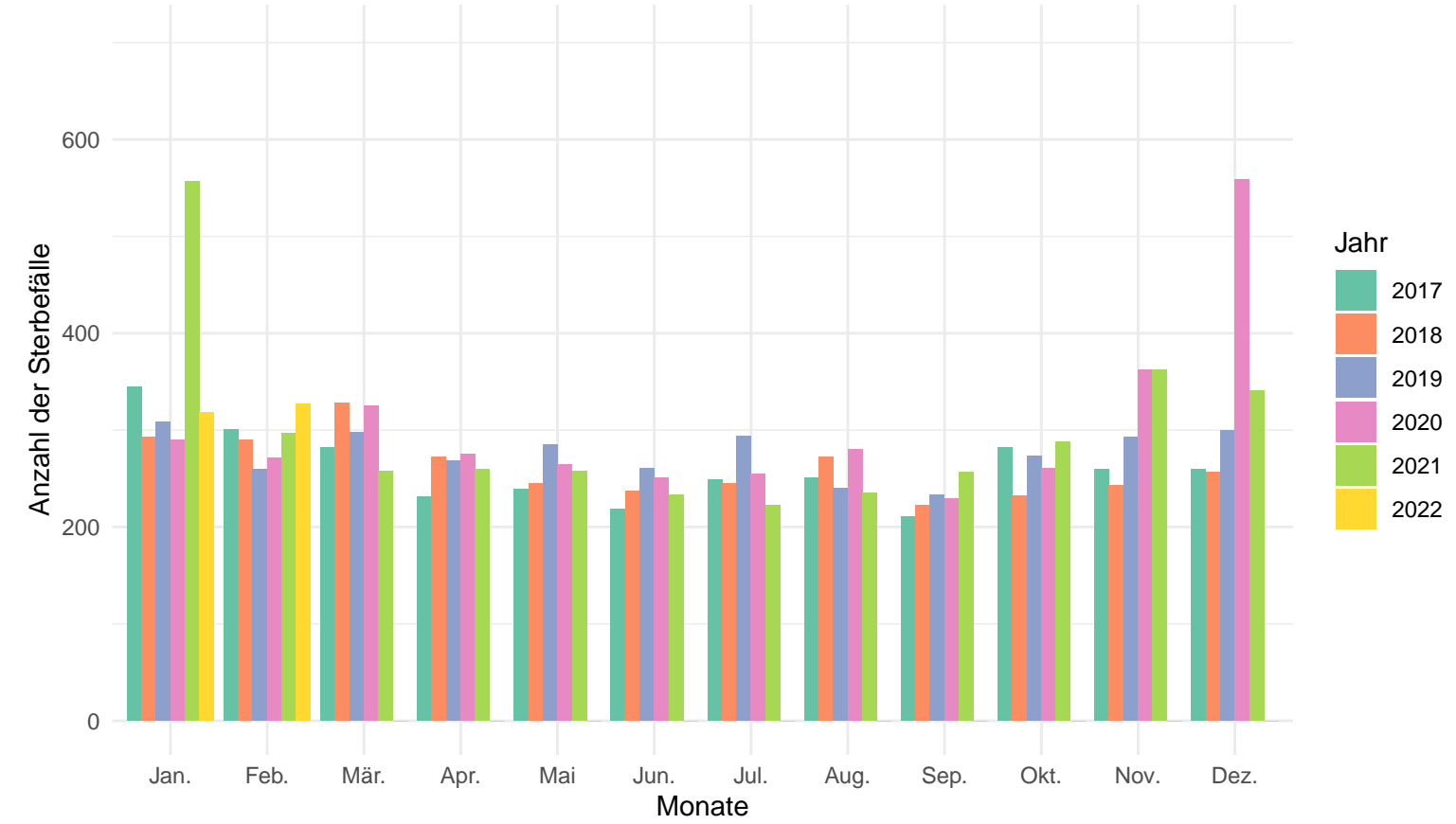


Nürnberg (Kreisfreie Stadt)

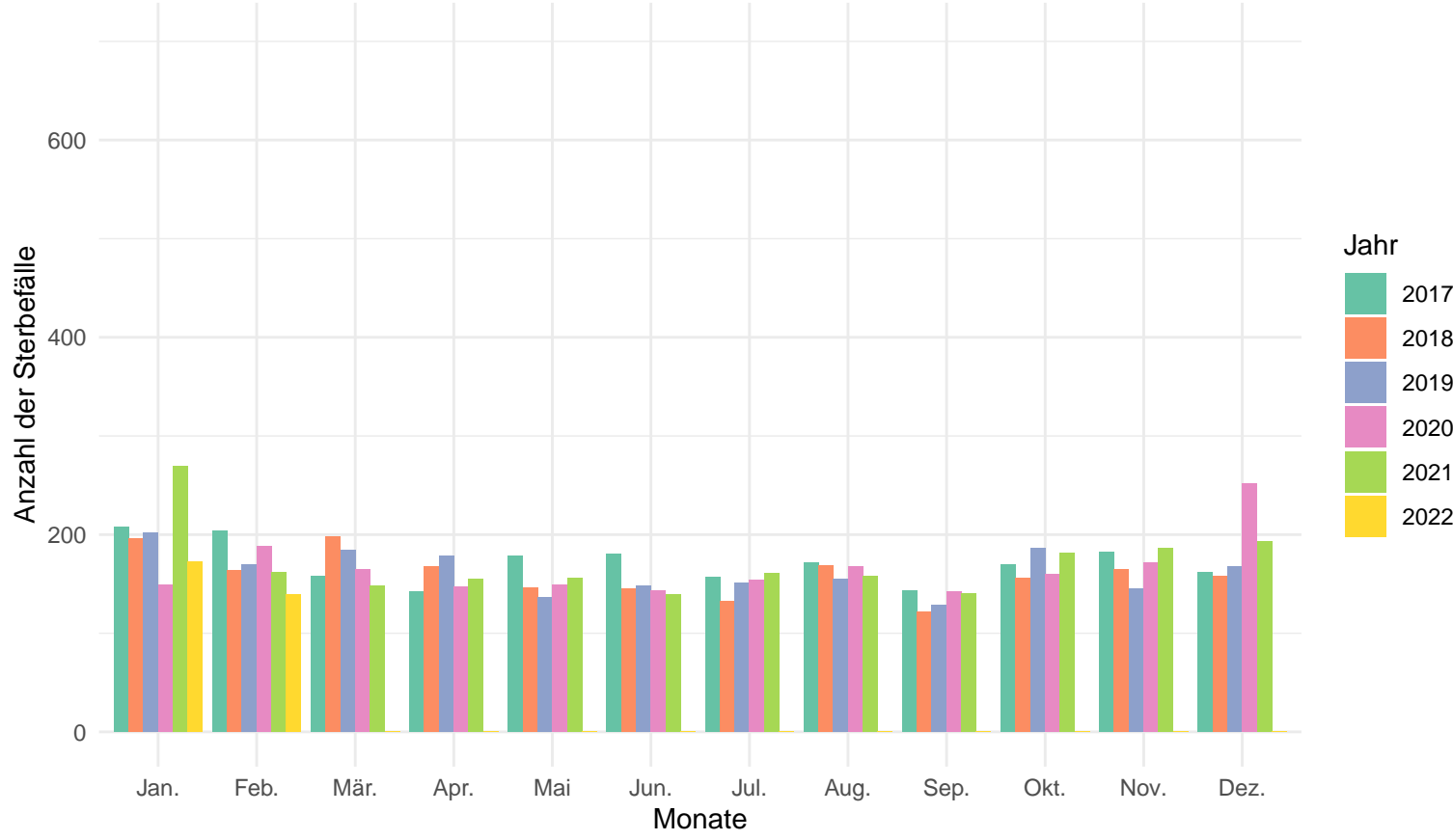
Anzahl der Sterbefälle pro Jahr und Monat



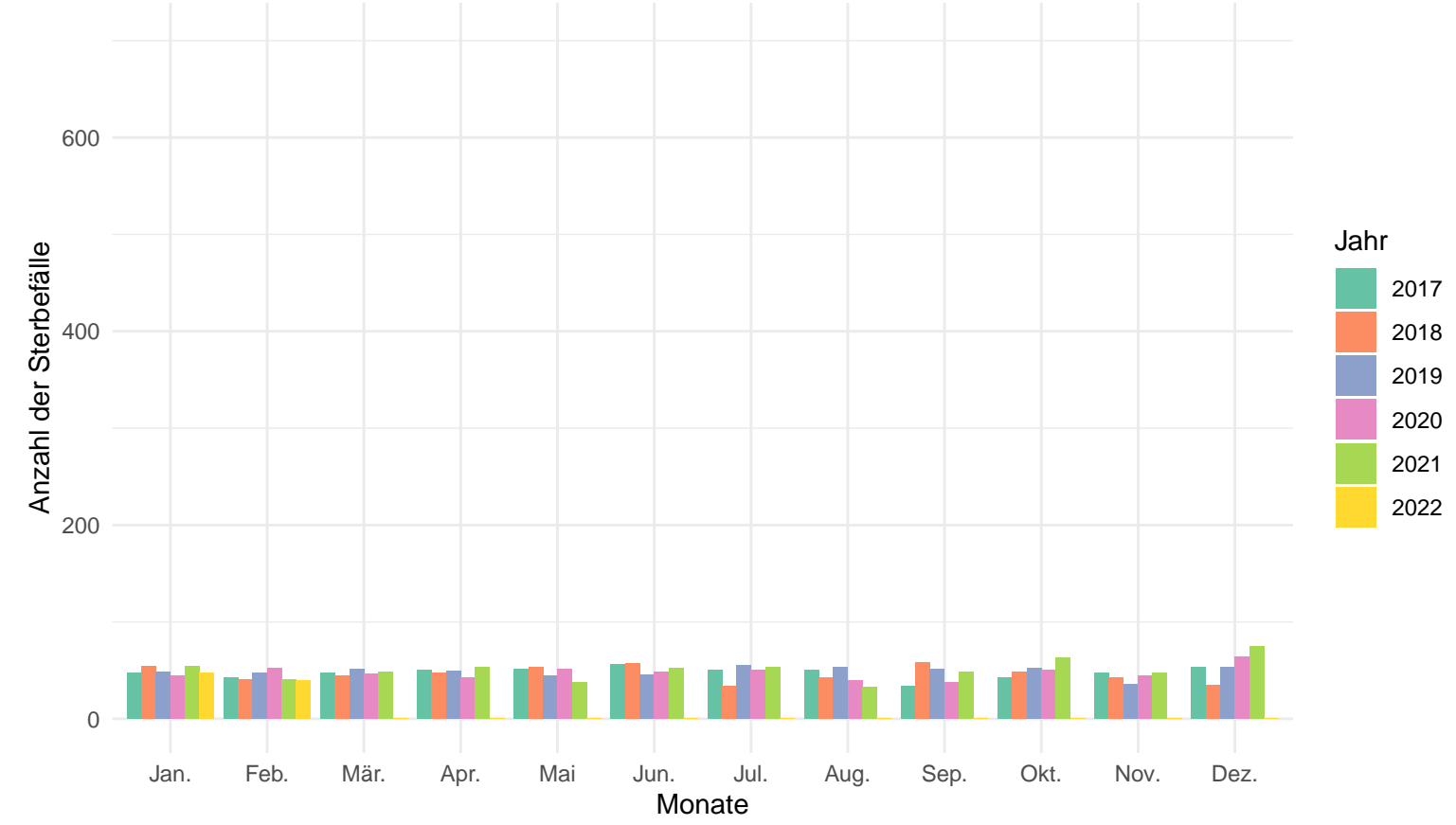
Anzahl der Sterbefälle pro Jahr und Monat in der Altersgruppe 80+



Anzahl der Sterbefälle pro Jahr und Monat in der Altersgruppe von 60 – 79

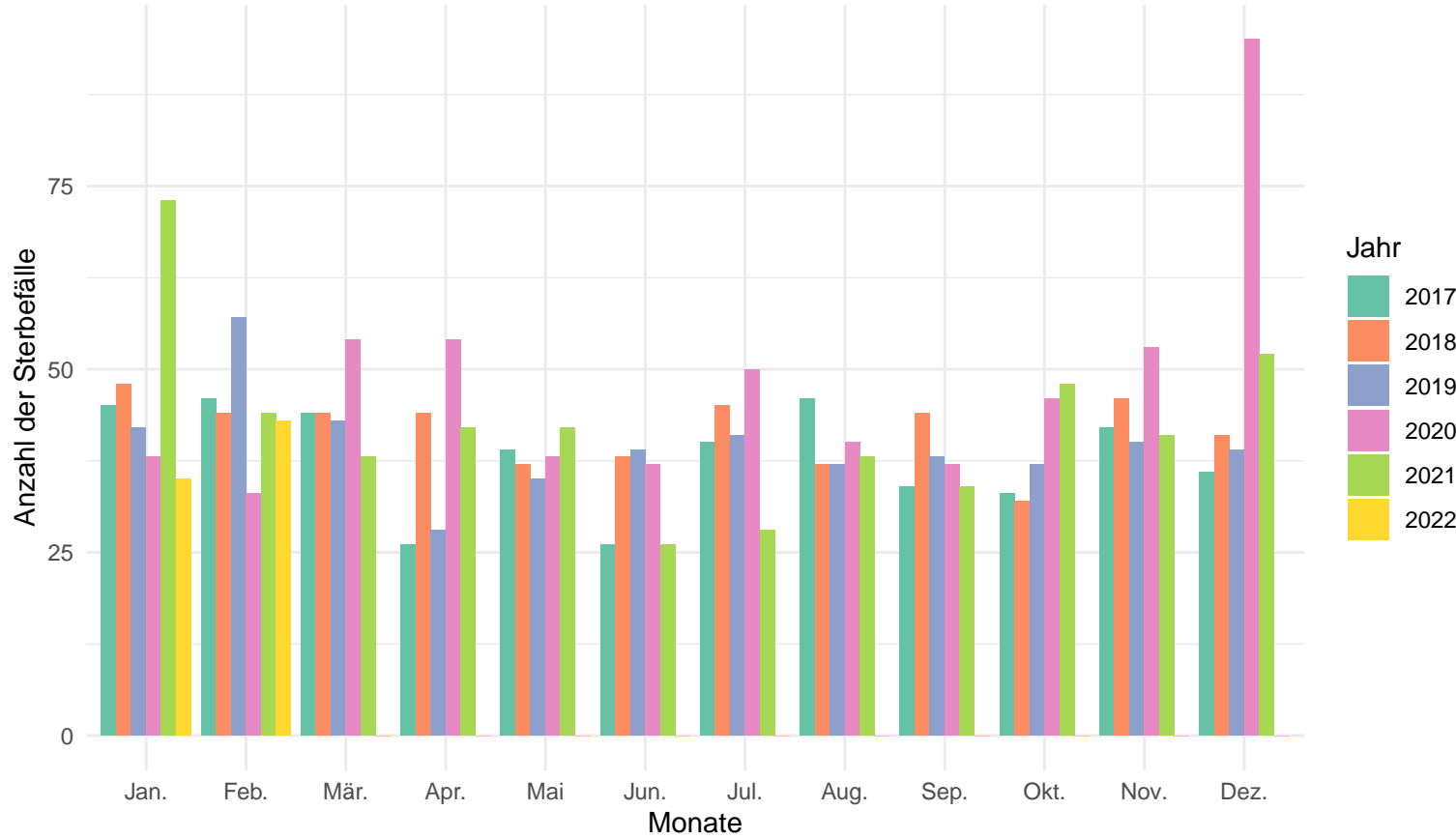


Anzahl der Sterbefälle pro Jahr und Monat in der Altersgruppe von 0 – 59

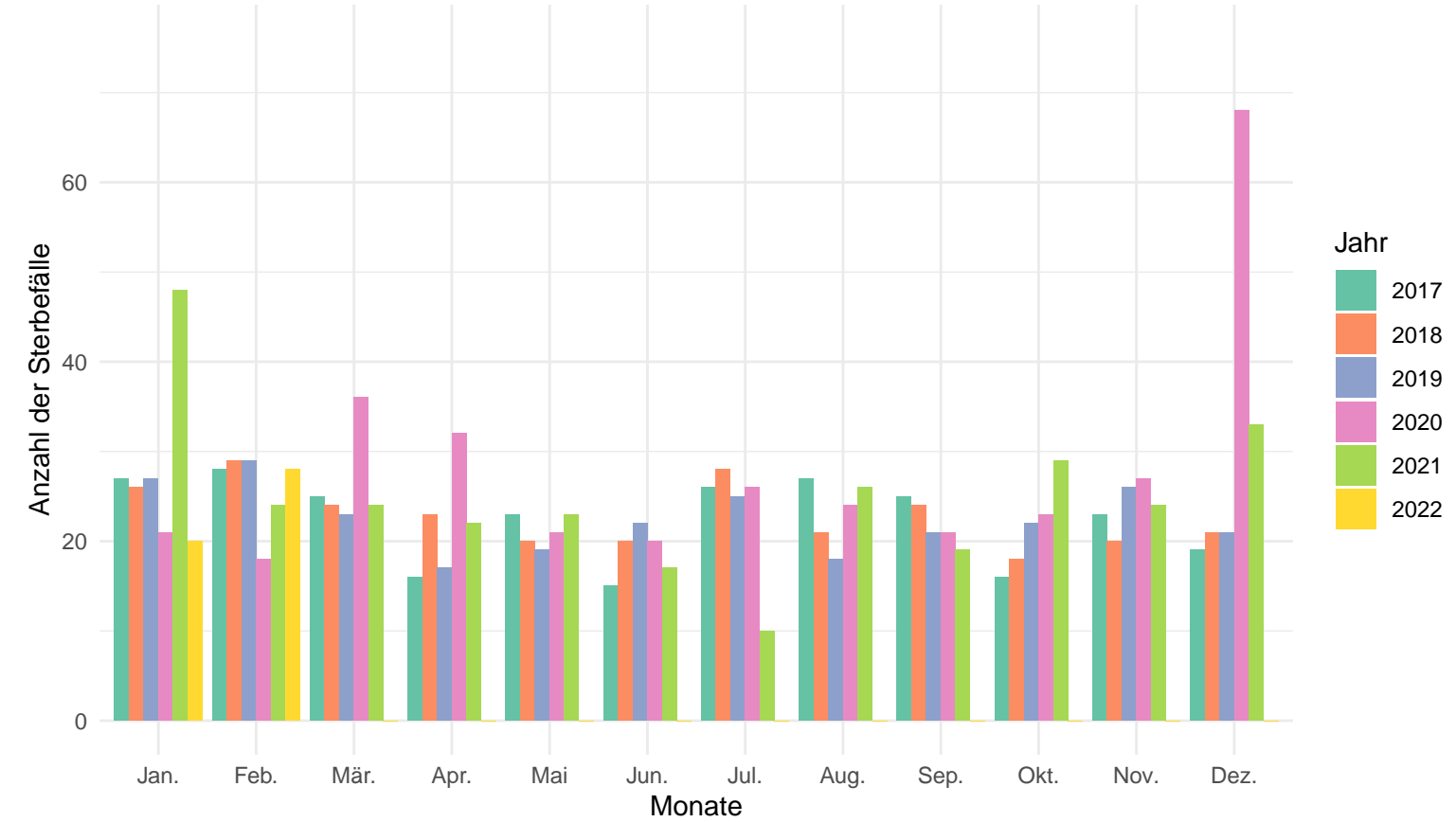


Schwabach (Kreisfreie Stadt)

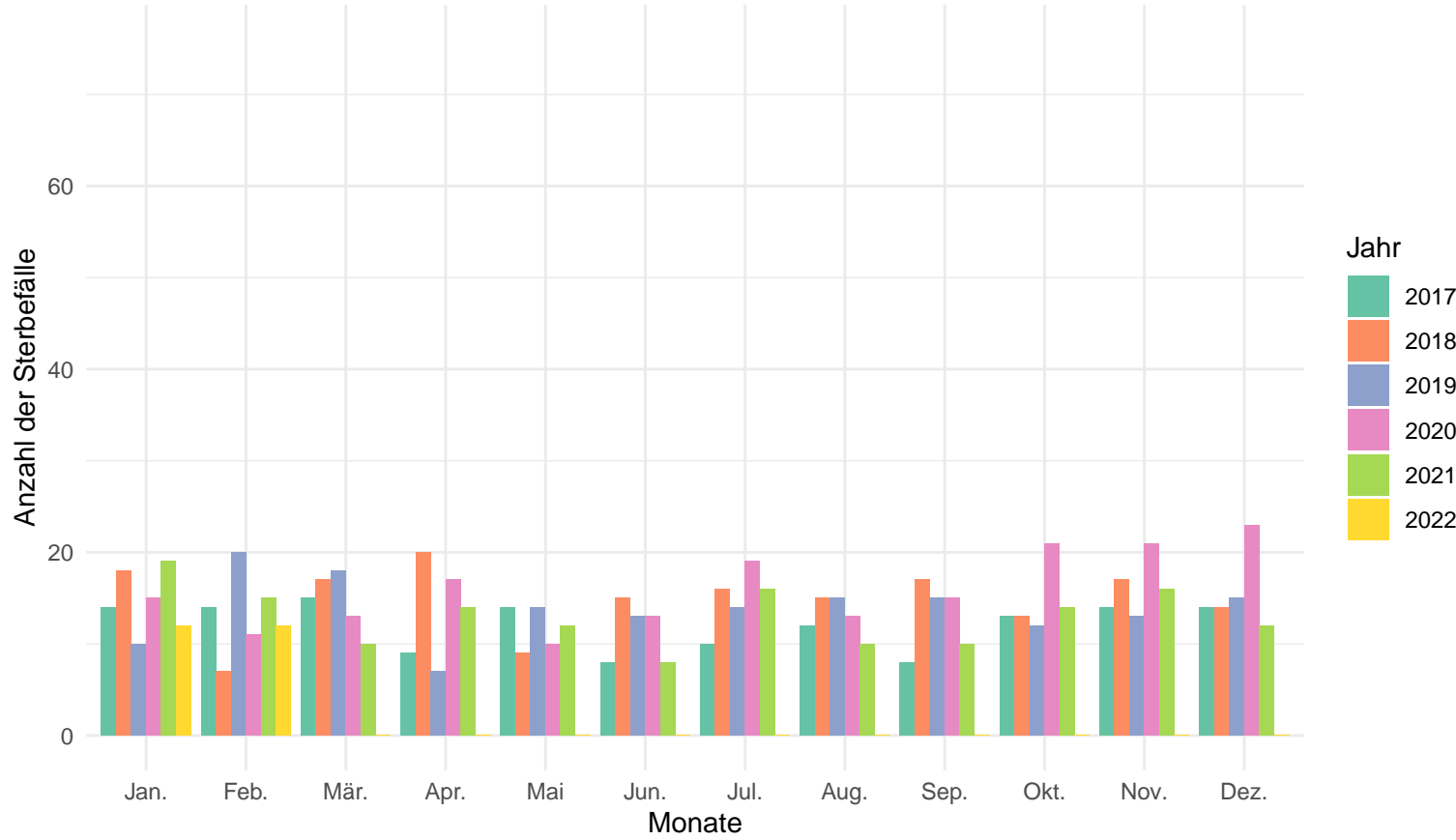
Anzahl der Sterbefälle pro Jahr und Monat



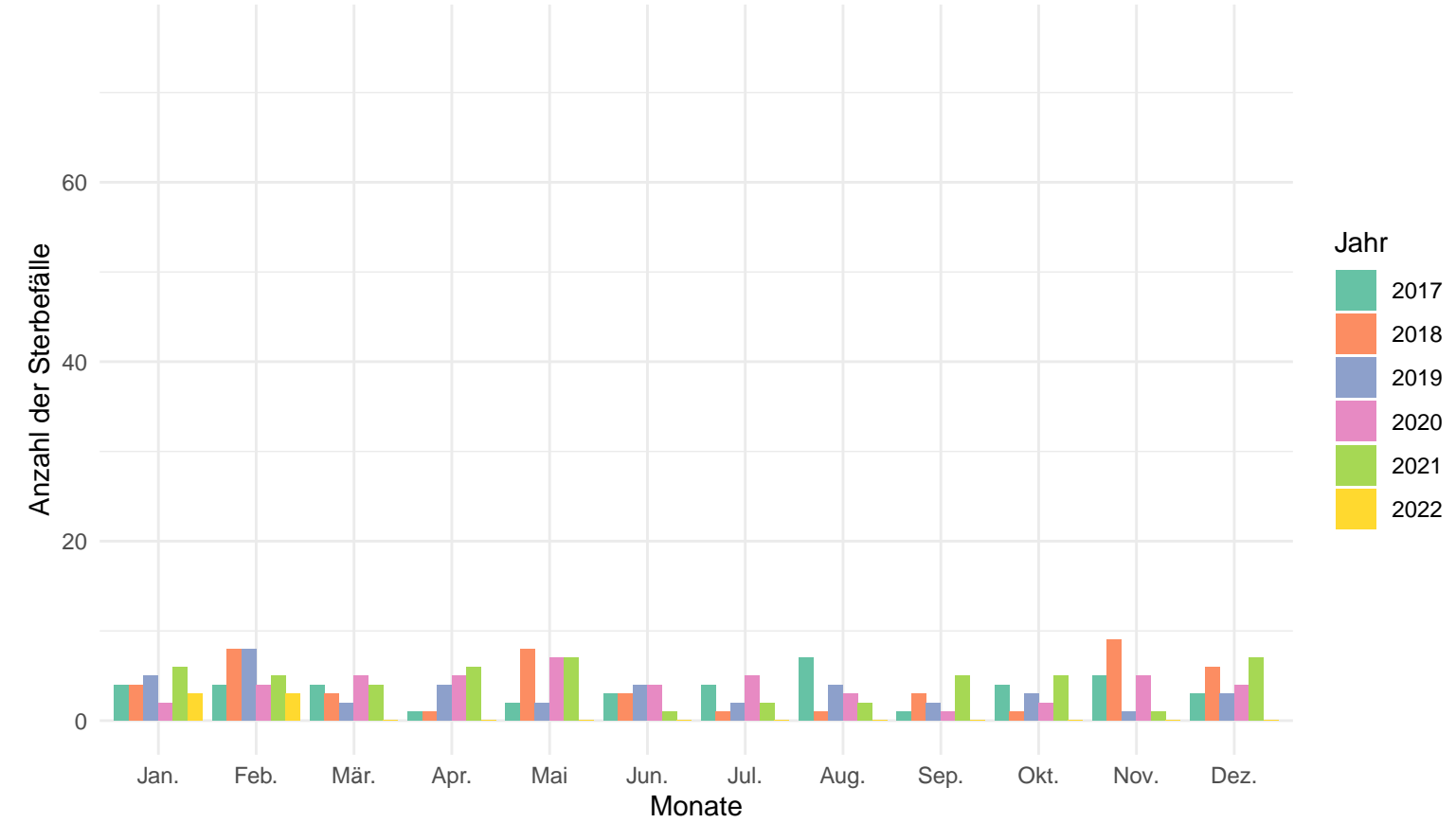
Anzahl der Sterbefälle pro Jahr und Monat in der Altersgruppe 80+



Anzahl der Sterbefälle pro Jahr und Monat in der Altersgruppe von 60 – 79

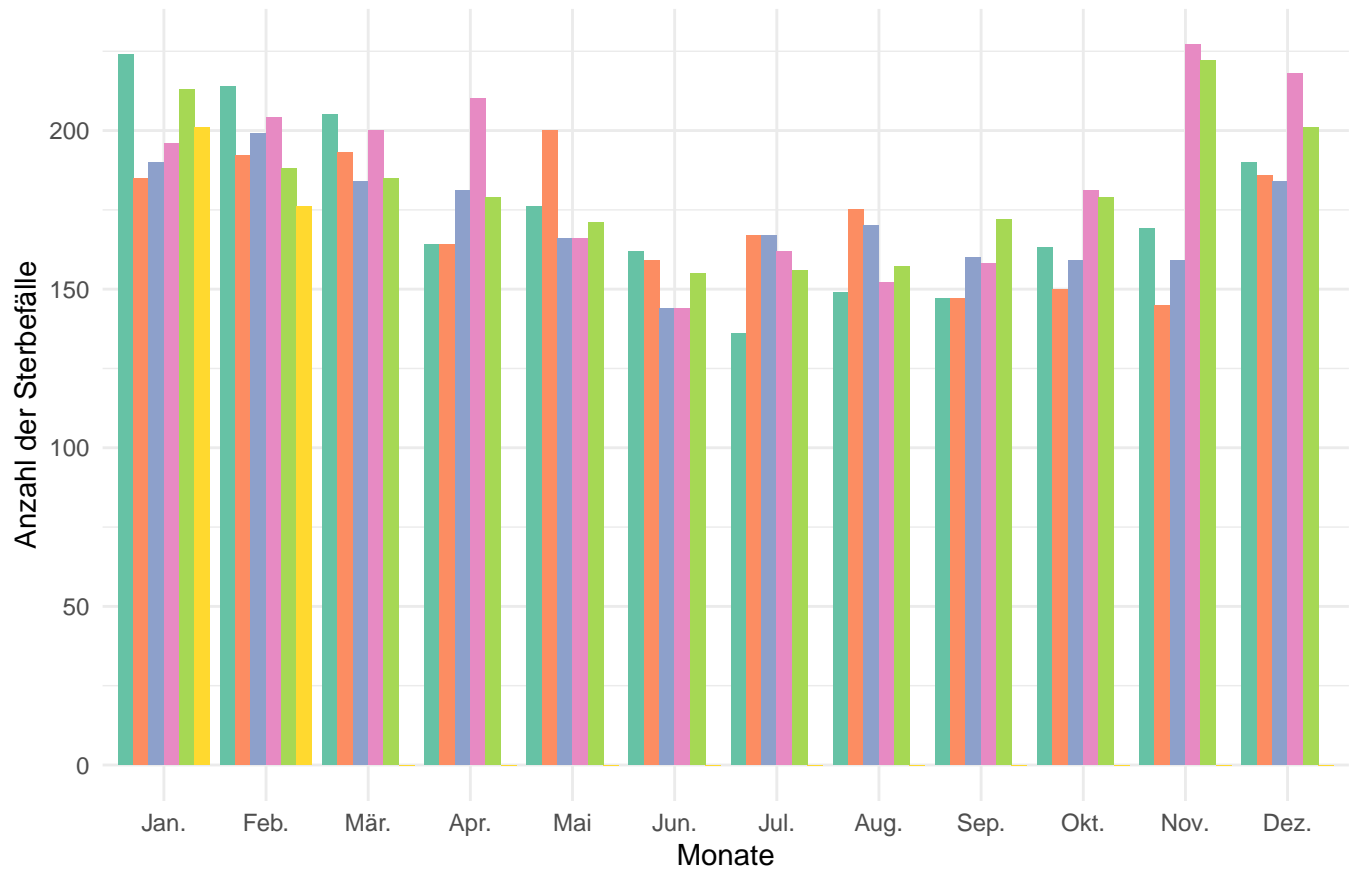


Anzahl der Sterbefälle pro Jahr und Monat in der Altersgruppe von 0 – 59

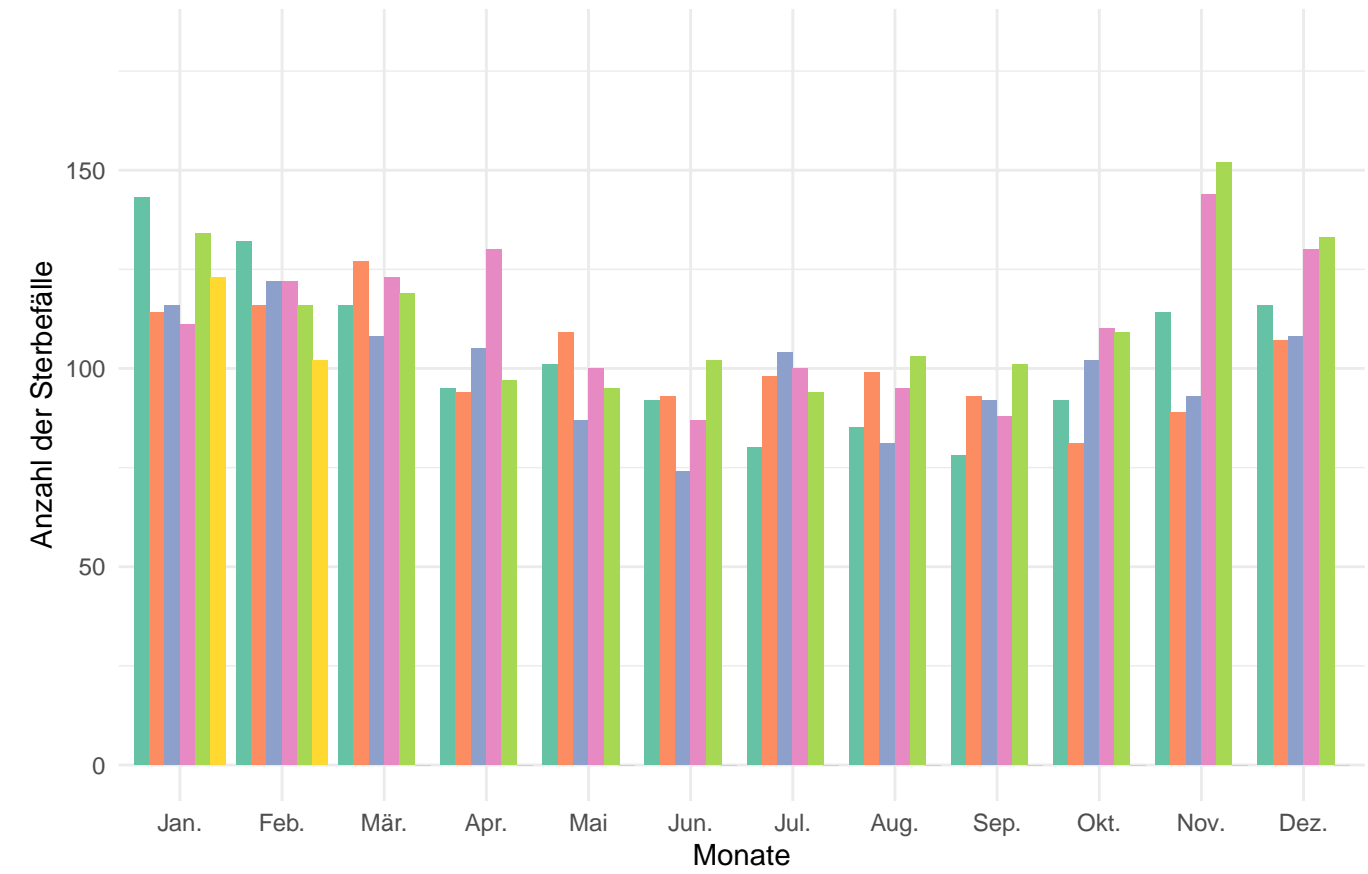


Ansbach

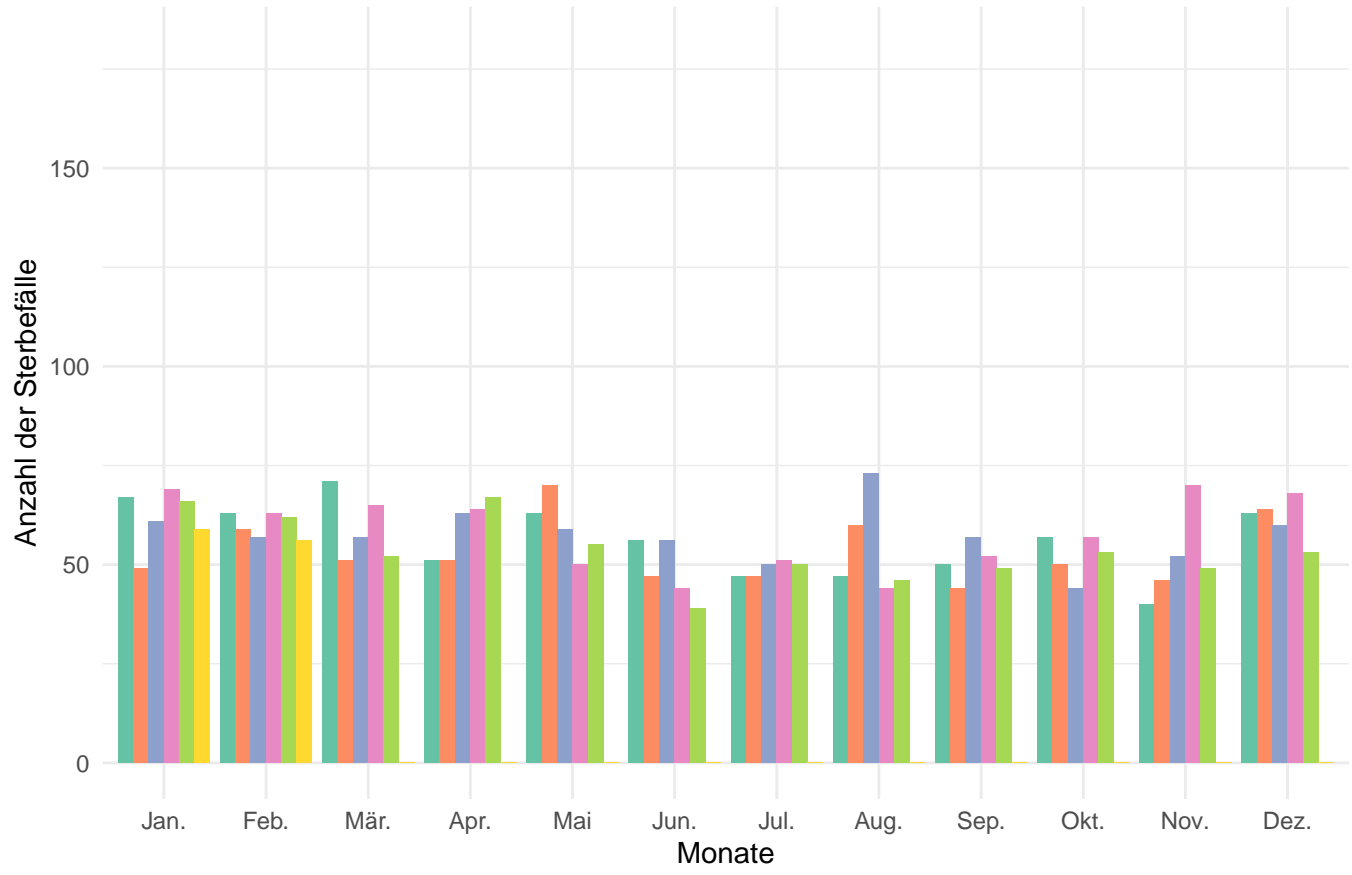
Anzahl der Sterbefälle pro Jahr und Monat



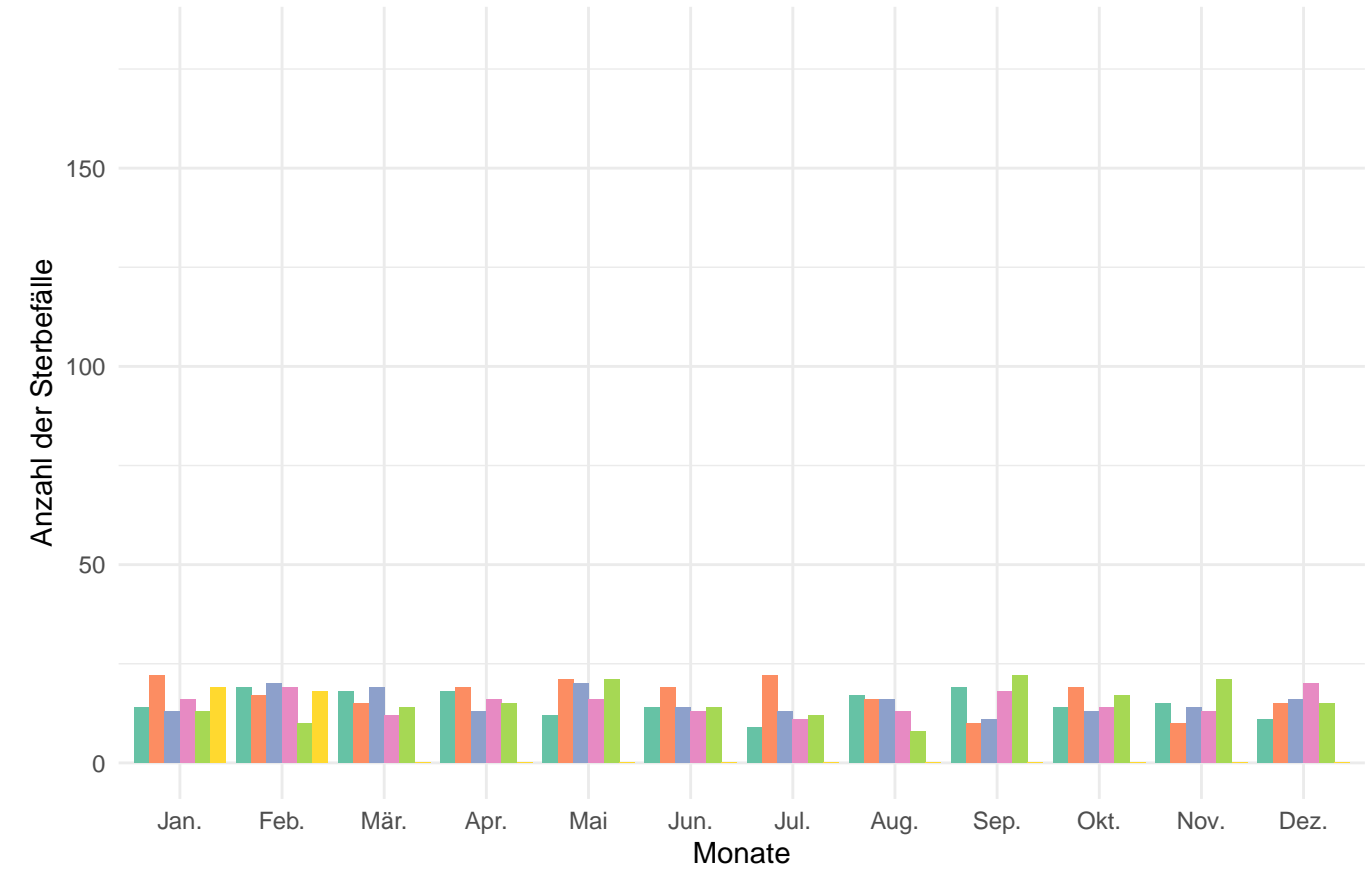
Anzahl der Sterbefälle pro Jahr und Monat in der Altersgruppe 80+



Anzahl der Sterbefälle pro Jahr und Monat in der Altersgruppe von 60 – 79

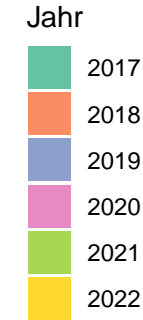
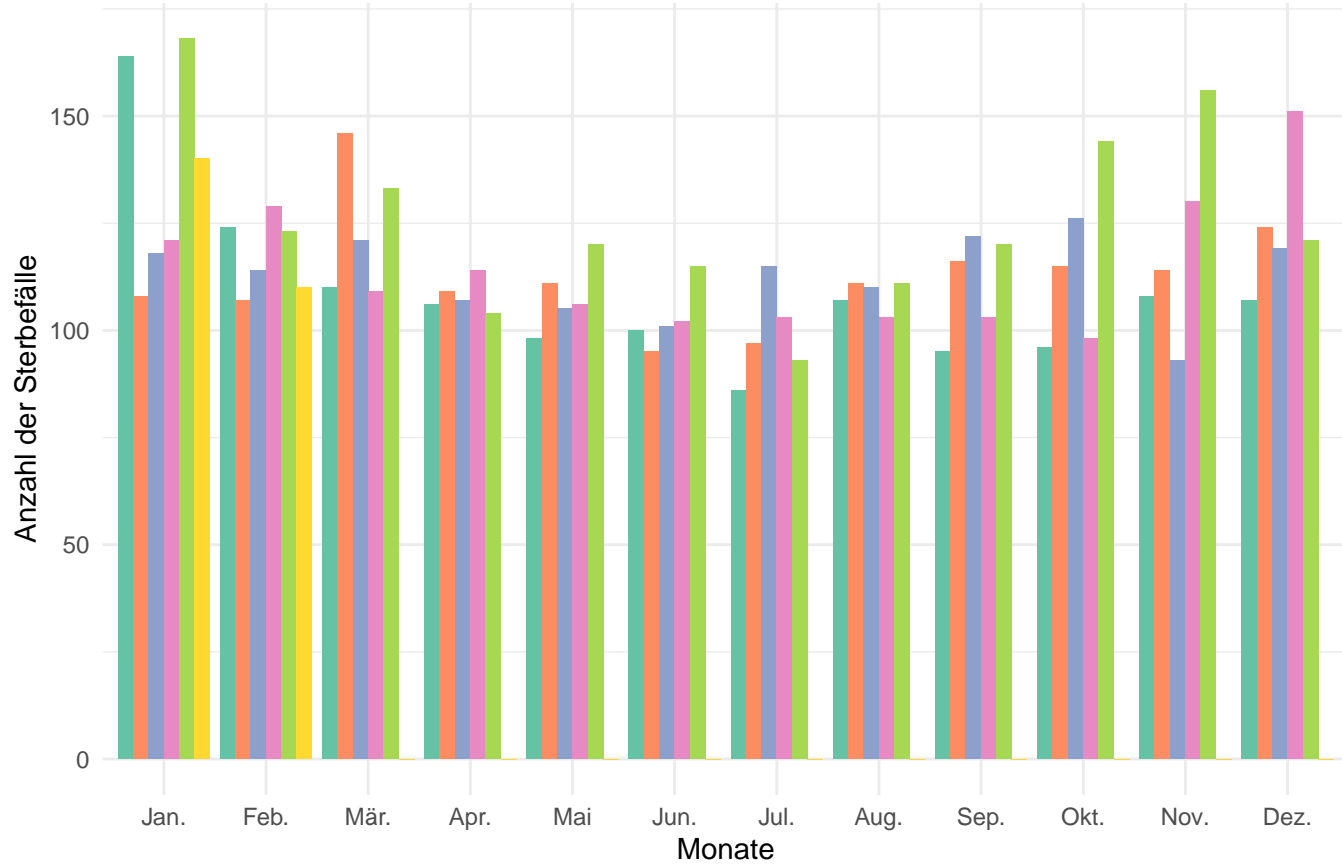


Anzahl der Sterbefälle pro Jahr und Monat in der Altersgruppe von 0 – 59

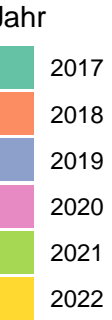
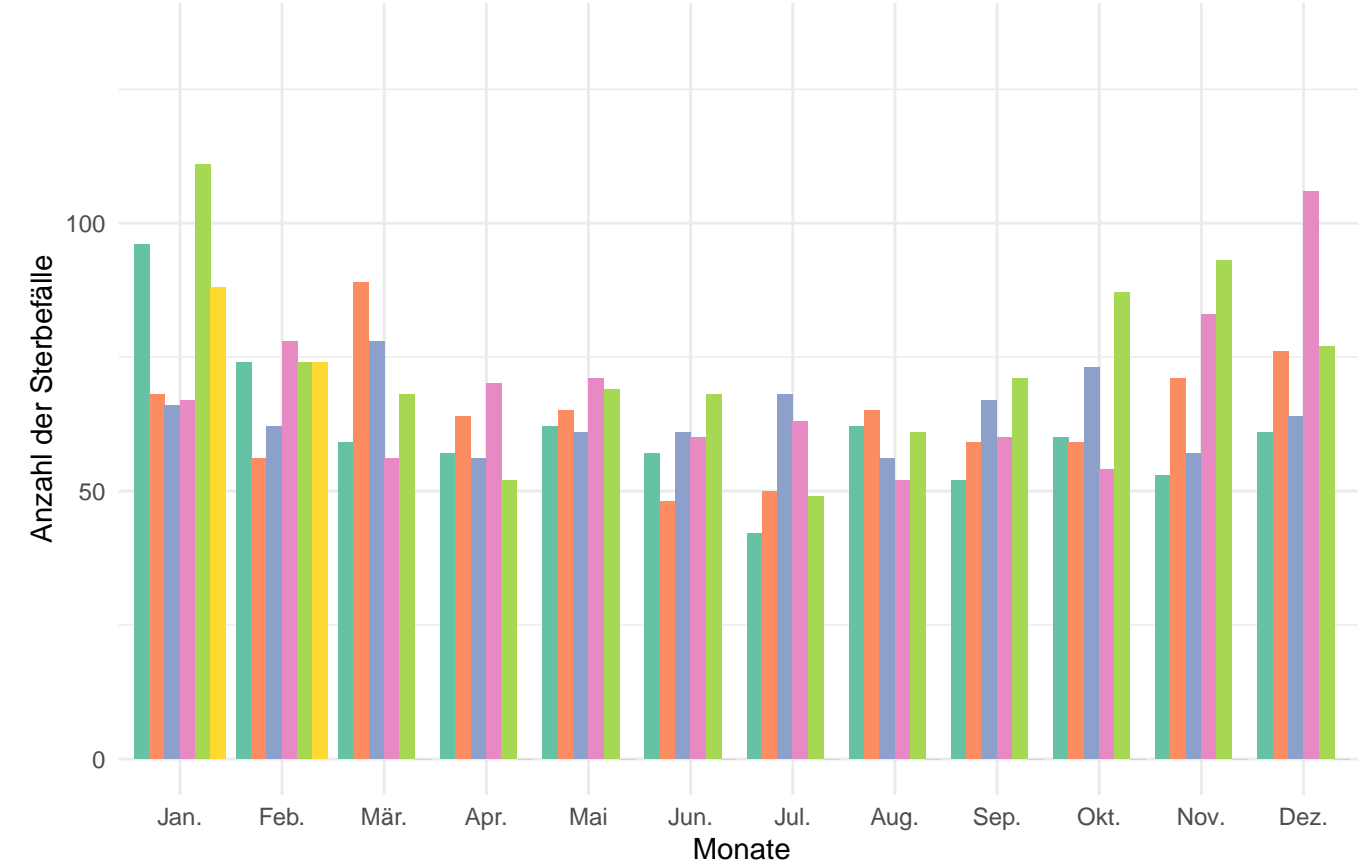


Erlangen-Höchststadt

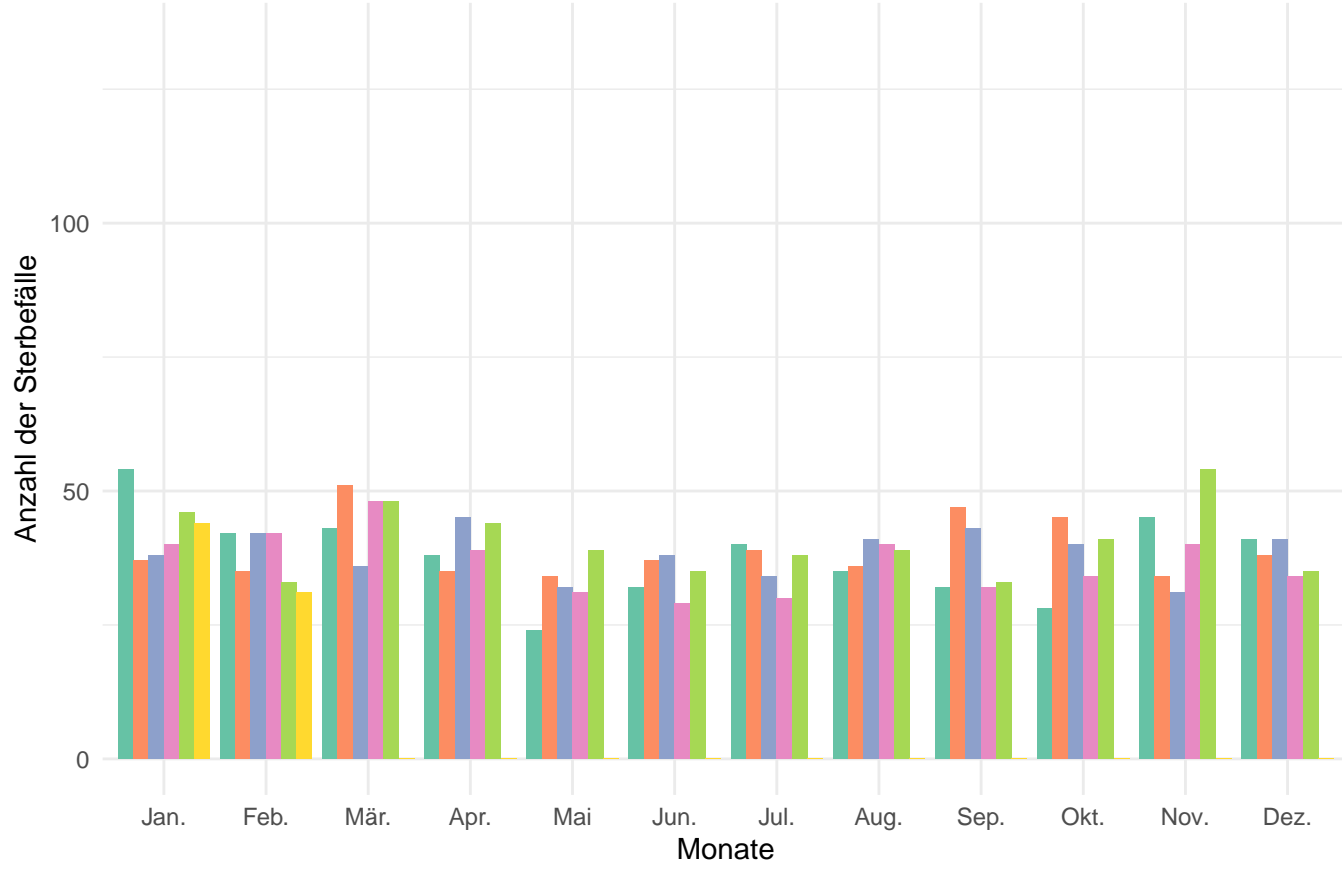
Anzahl der Sterbefälle pro Jahr und Monat



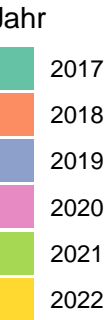
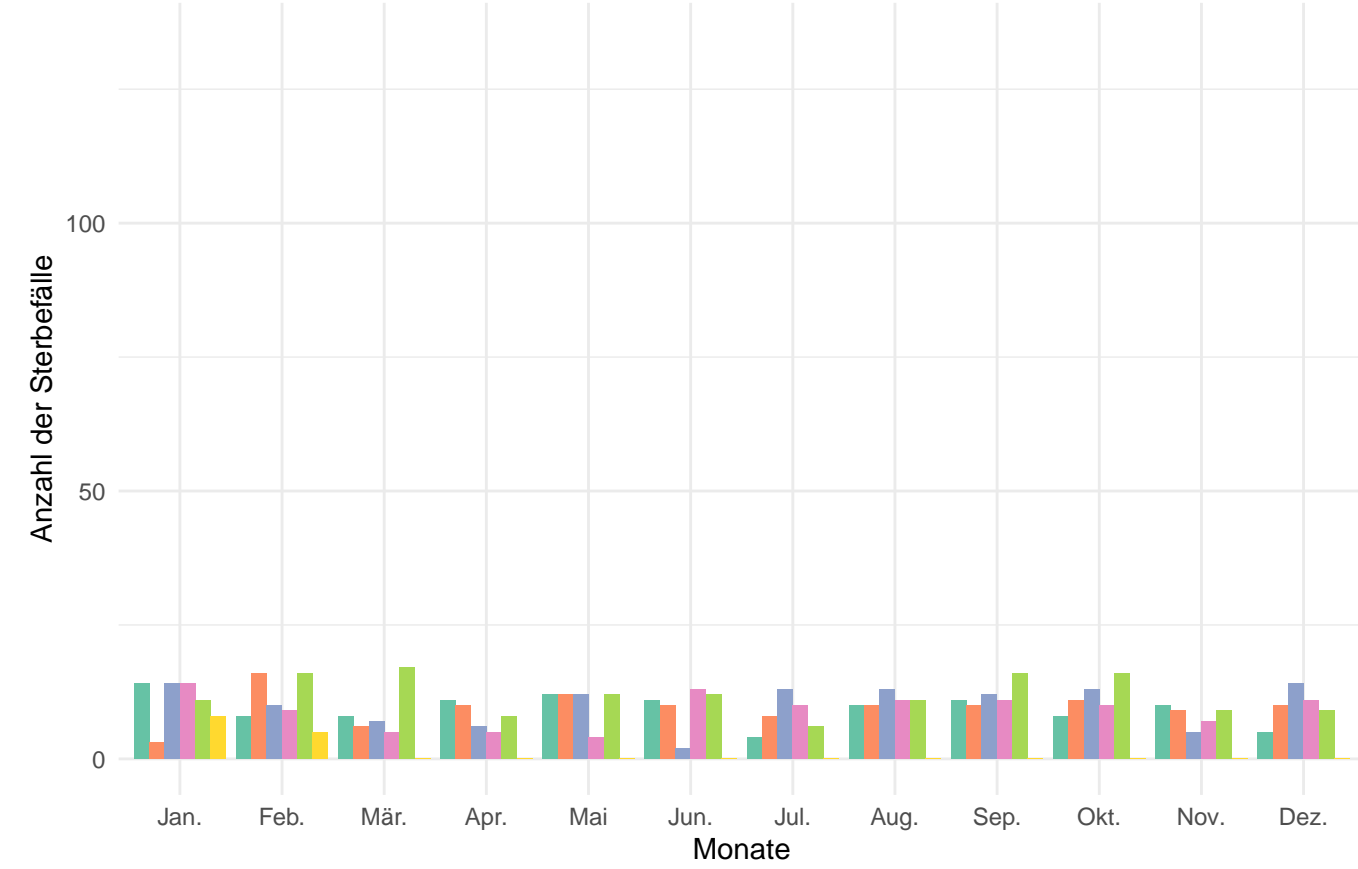
Anzahl der Sterbefälle pro Jahr und Monat in der Altersgruppe 80+



Anzahl der Sterbefälle pro Jahr und Monat in der Altersgruppe von 60 – 79



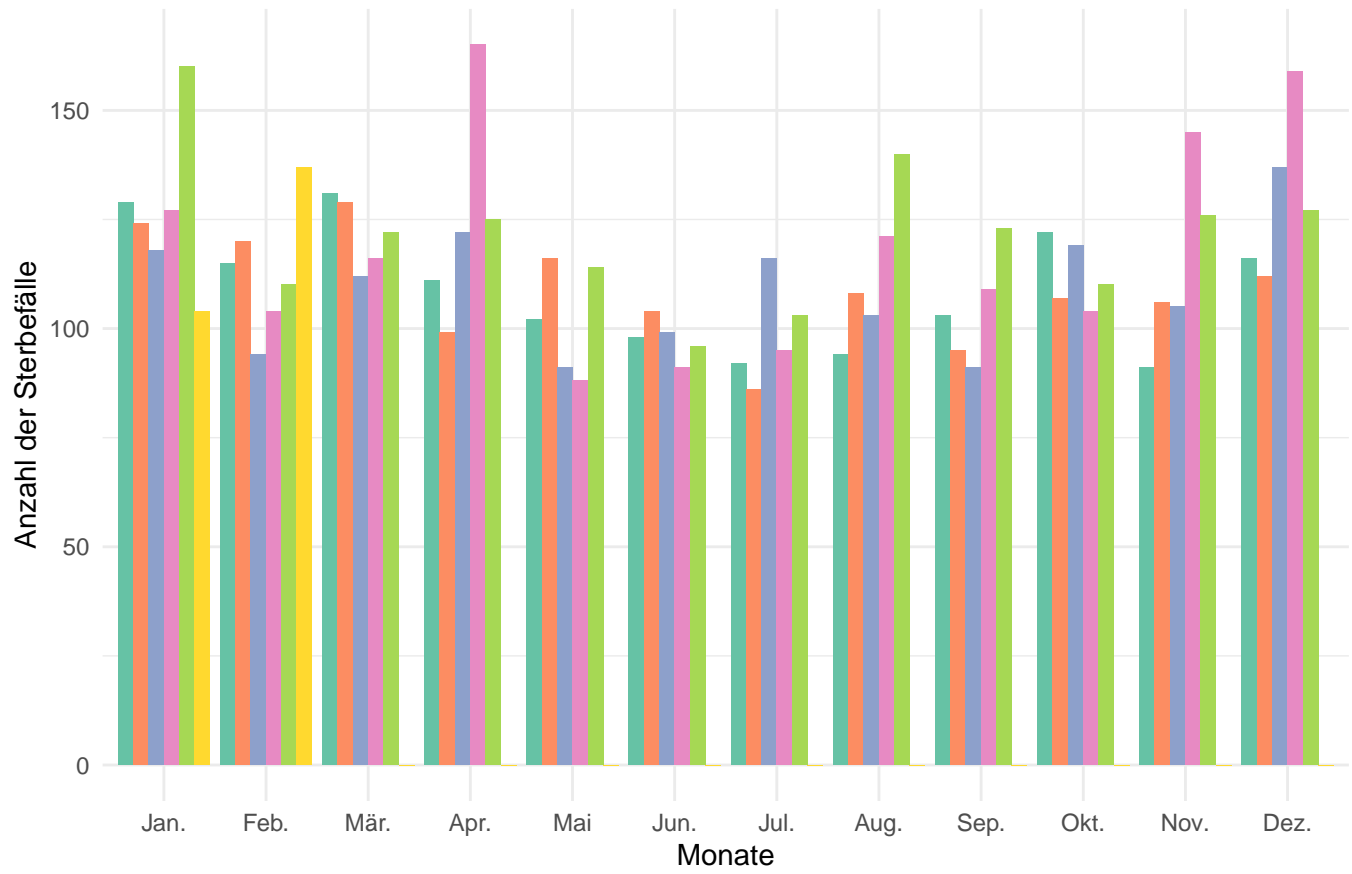
Anzahl der Sterbefälle pro Jahr und Monat in der Altersgruppe von 0 – 59



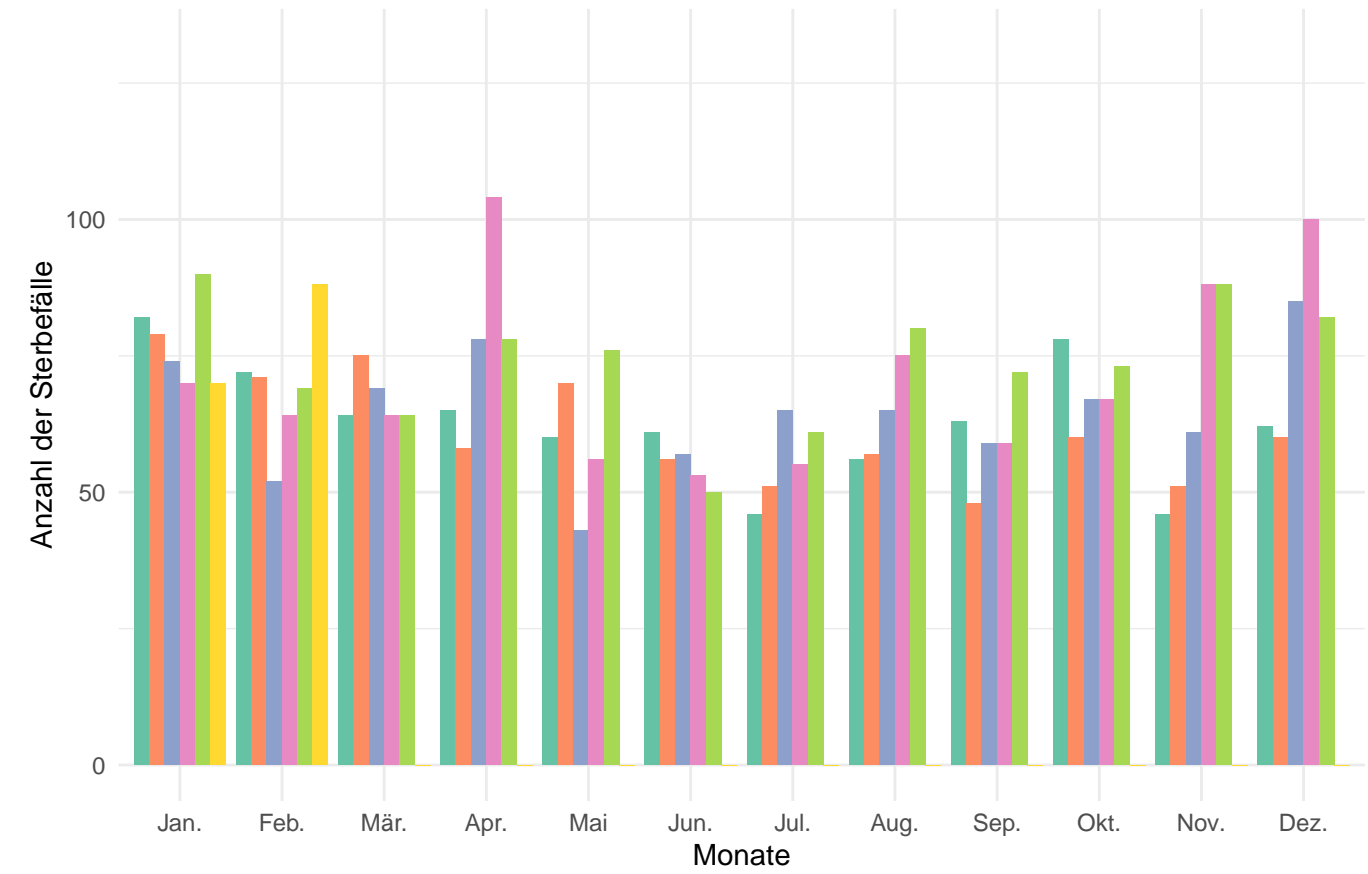


# Fürth

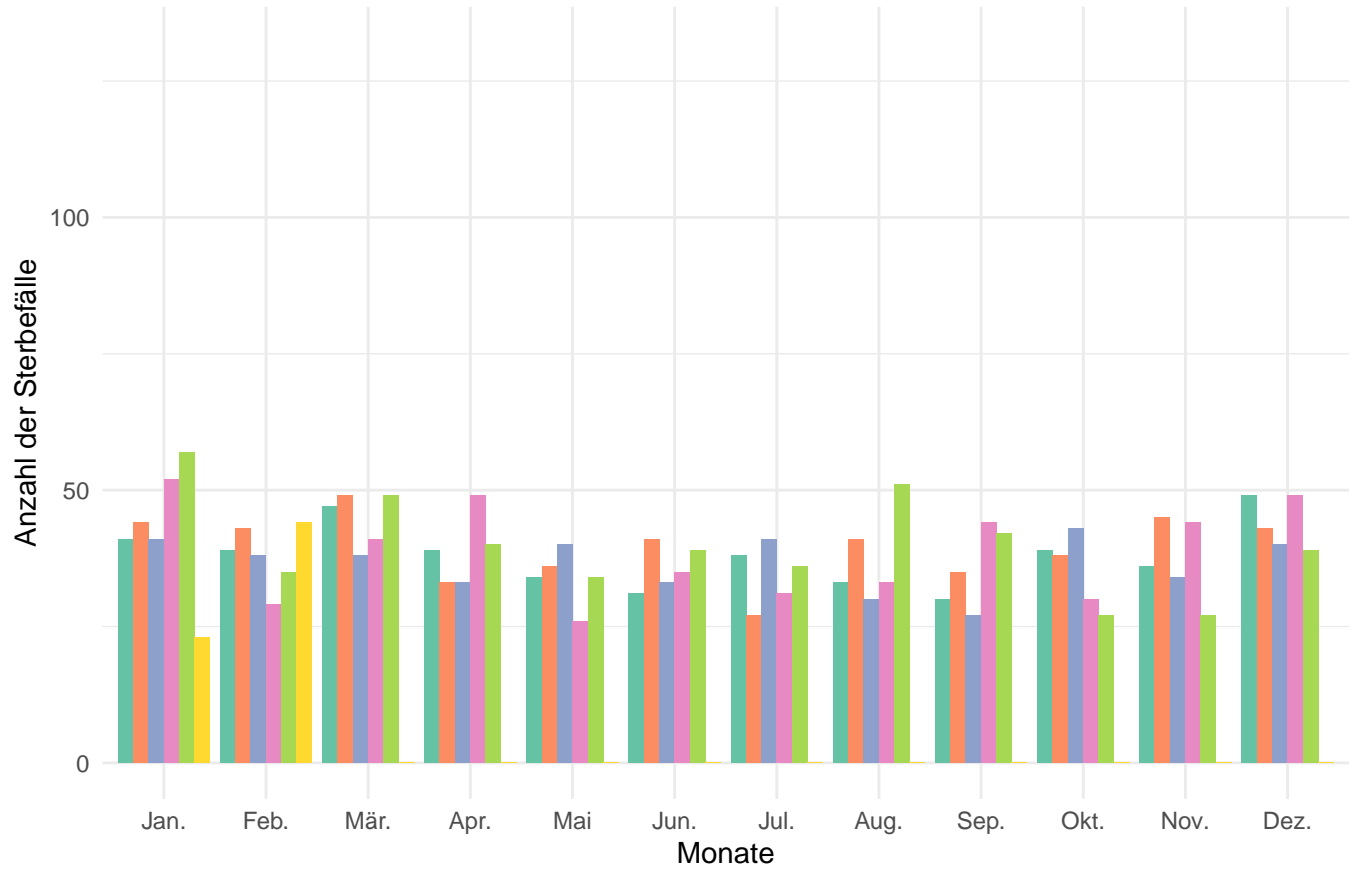
## Anzahl der Sterbefälle pro Jahr und Monat



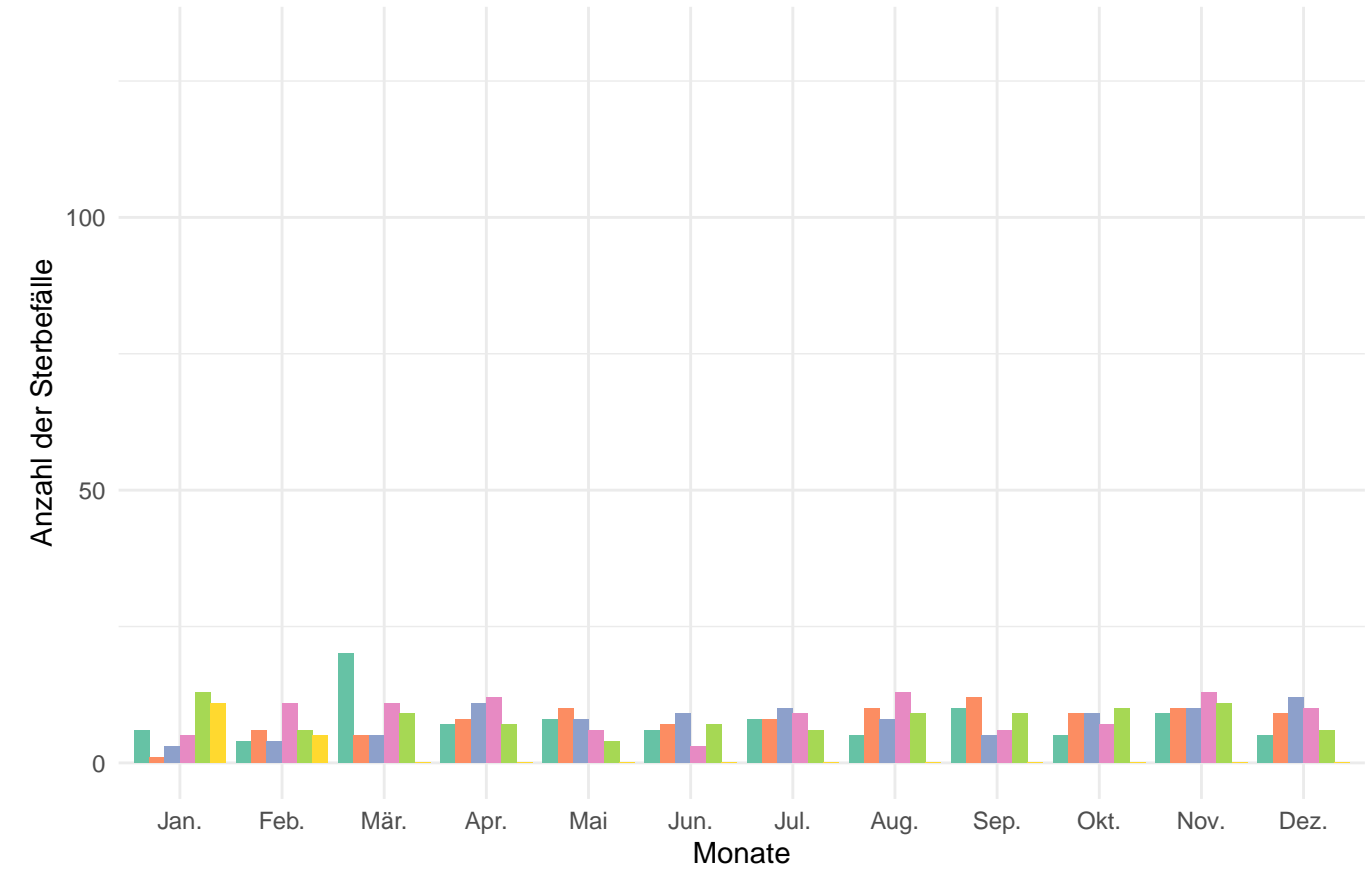
## Anzahl der Sterbefälle pro Jahr und Monat in der Altersgruppe 80+



## Anzahl der Sterbefälle pro Jahr und Monat in der Altersgruppe von 60 – 79

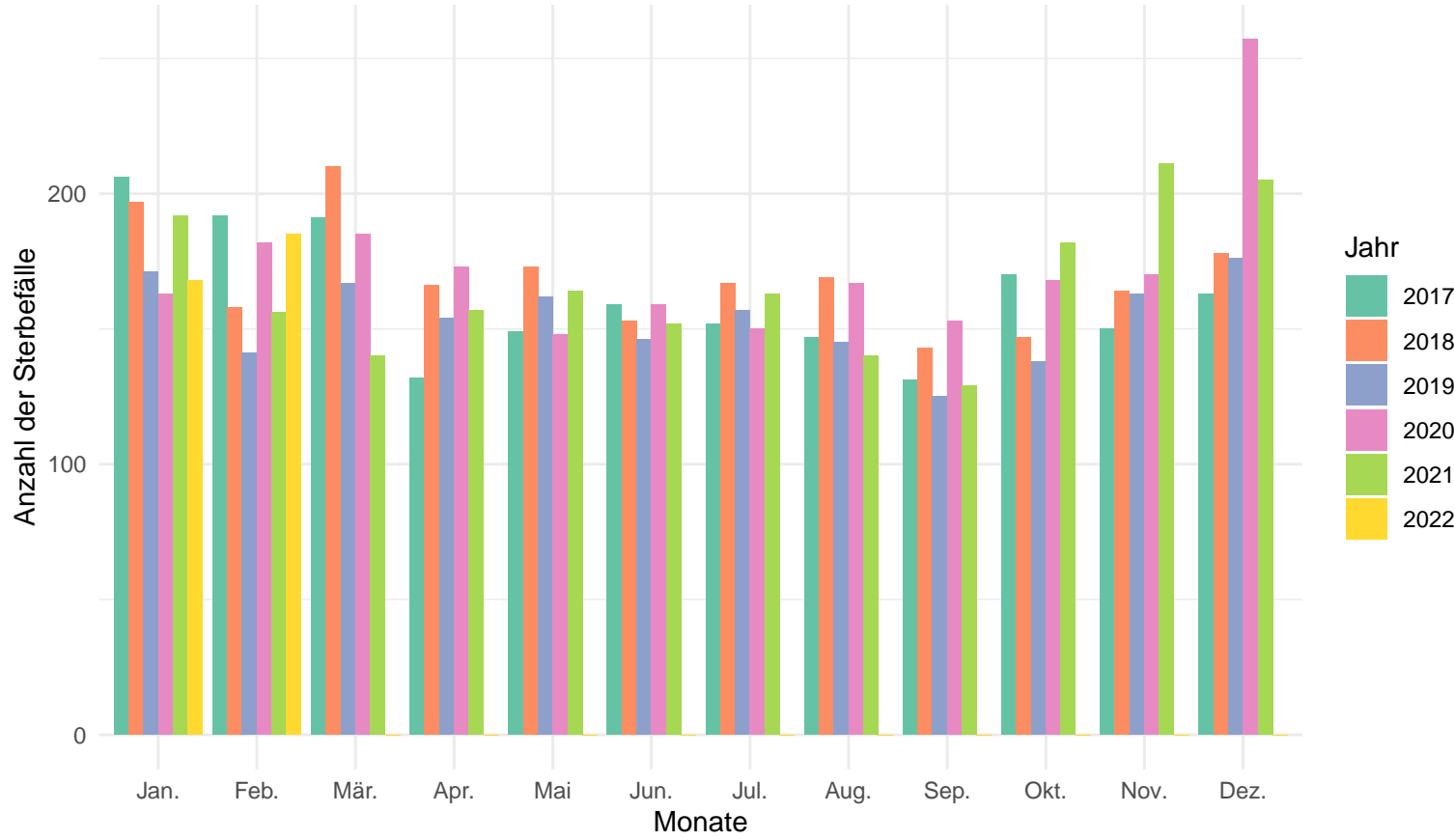


## Anzahl der Sterbefälle pro Jahr und Monat in der Altersgruppe von 0 – 59

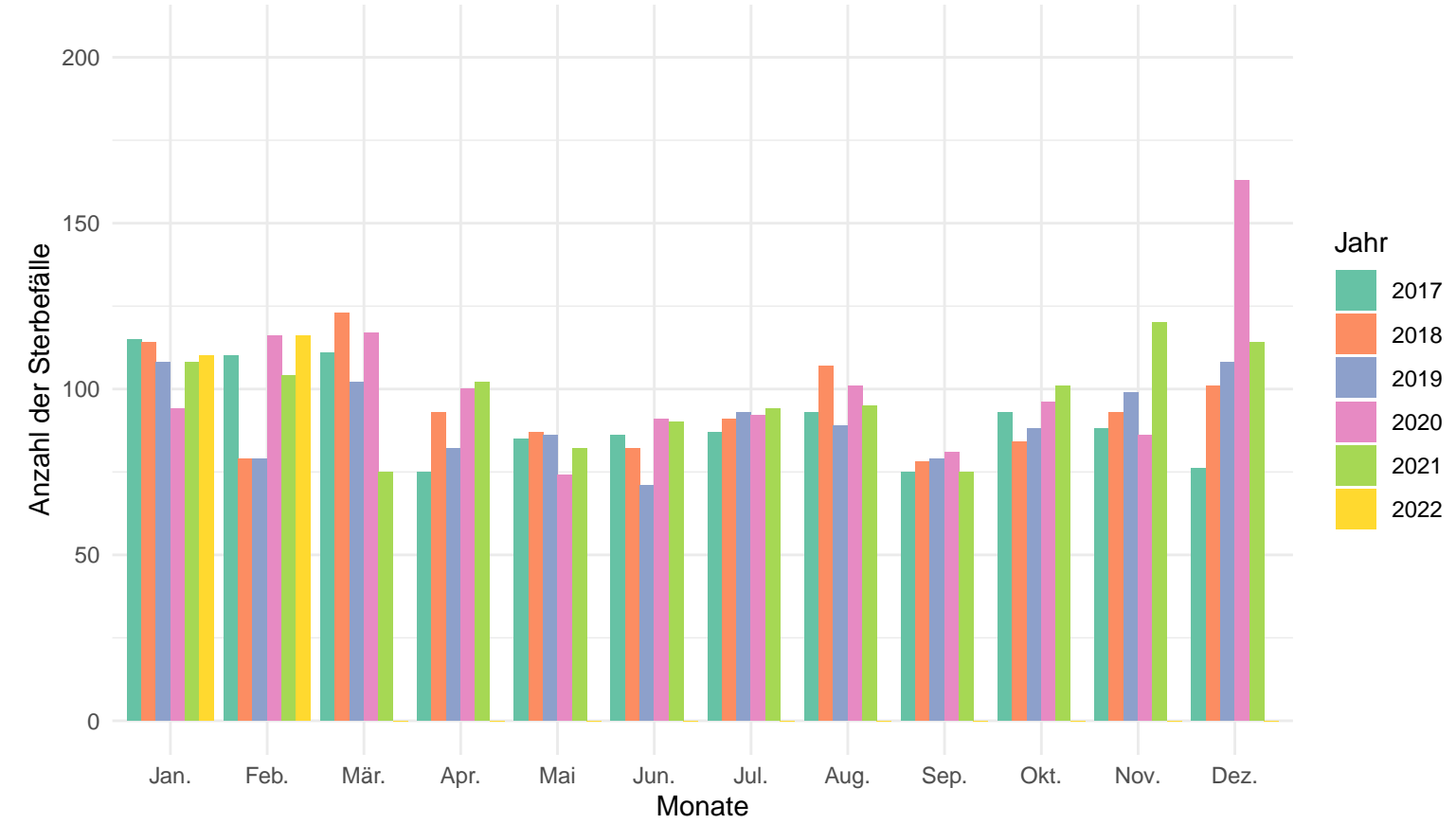


Nürnberger Land

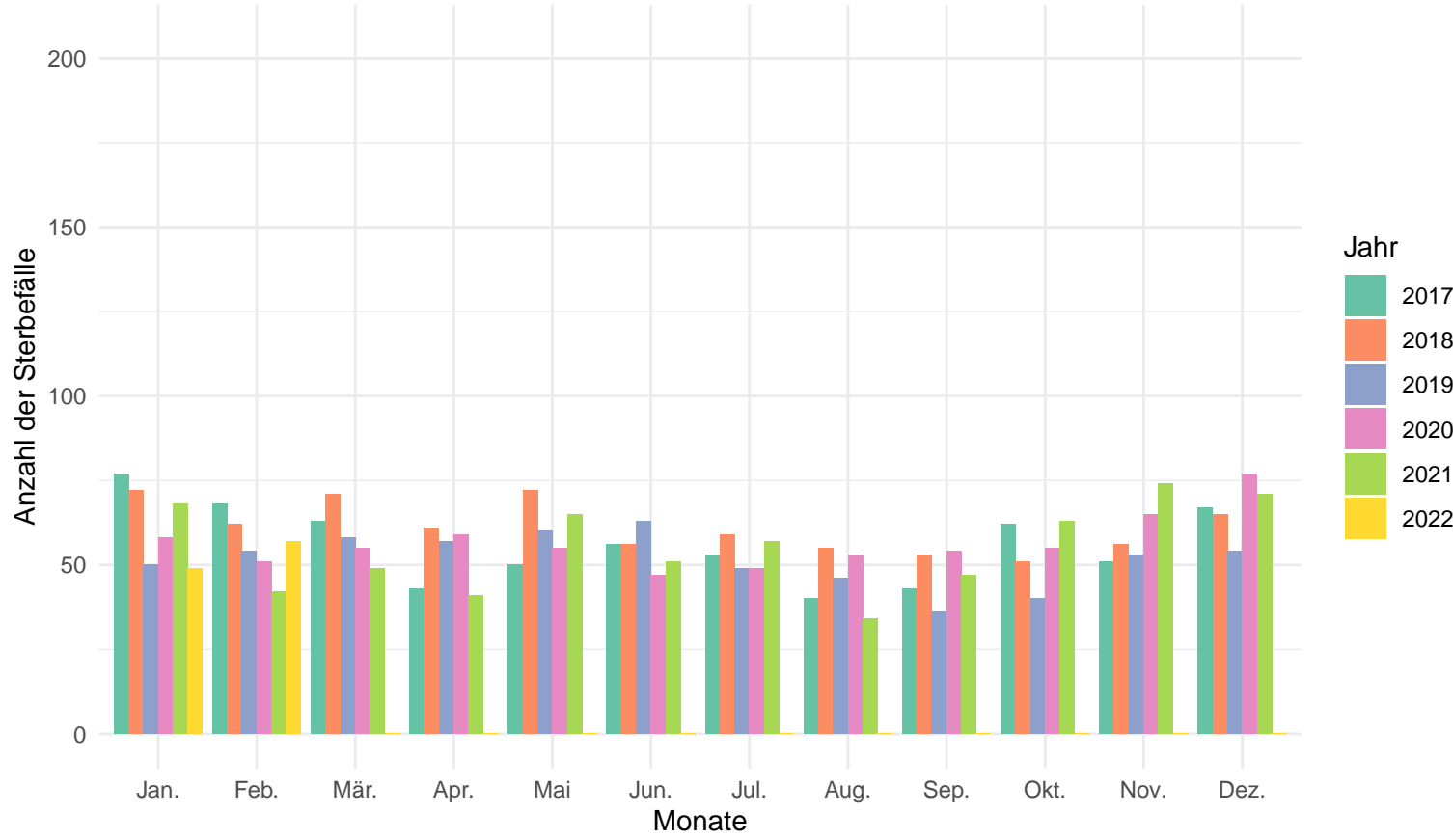
Anzahl der Sterbefälle pro Jahr und Monat



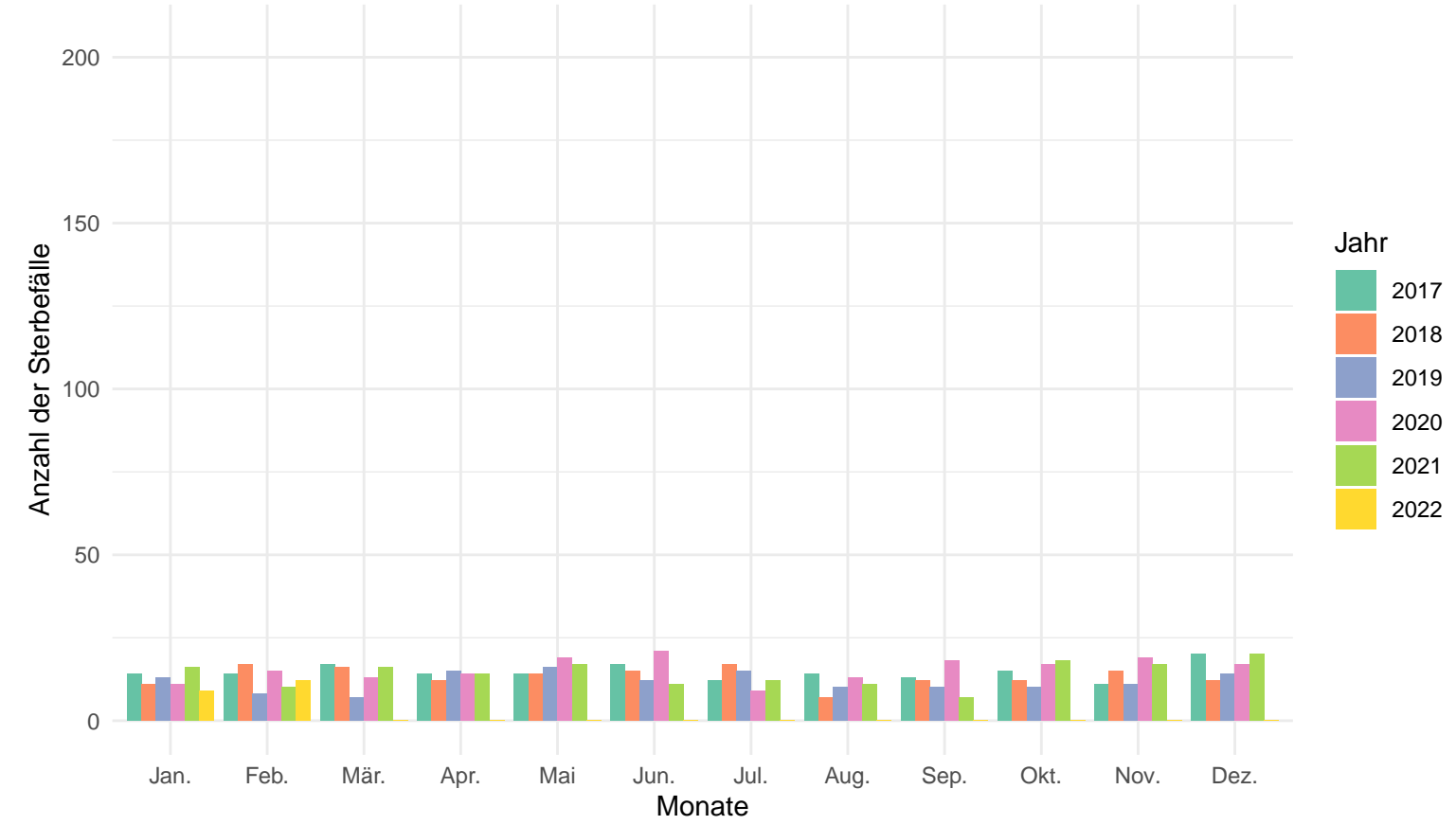
Anzahl der Sterbefälle pro Jahr und Monat in der Altersgruppe 80+



Anzahl der Sterbefälle pro Jahr und Monat in der Altersgruppe von 60 – 79

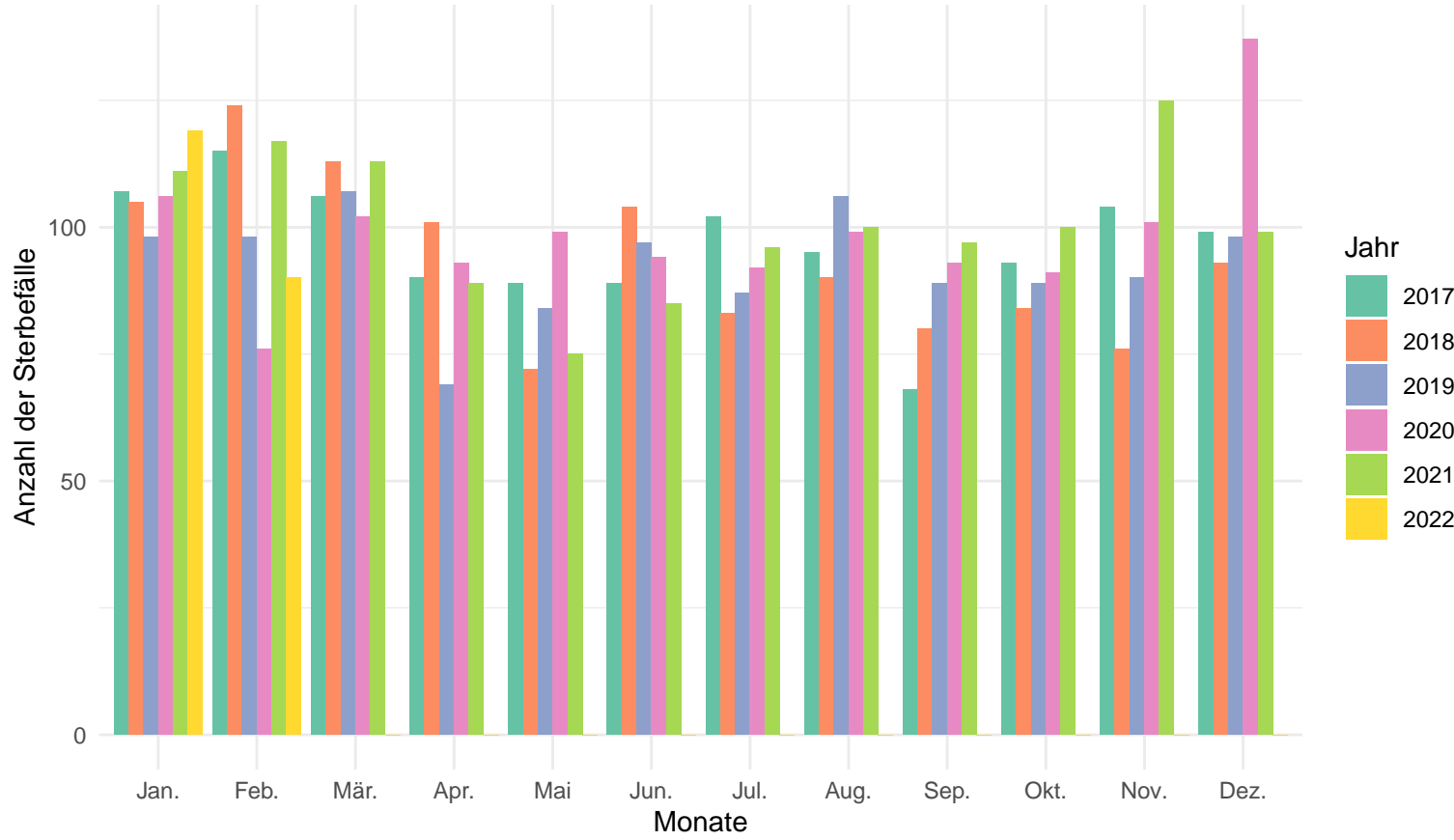


Anzahl der Sterbefälle pro Jahr und Monat in der Altersgruppe von 0 – 59

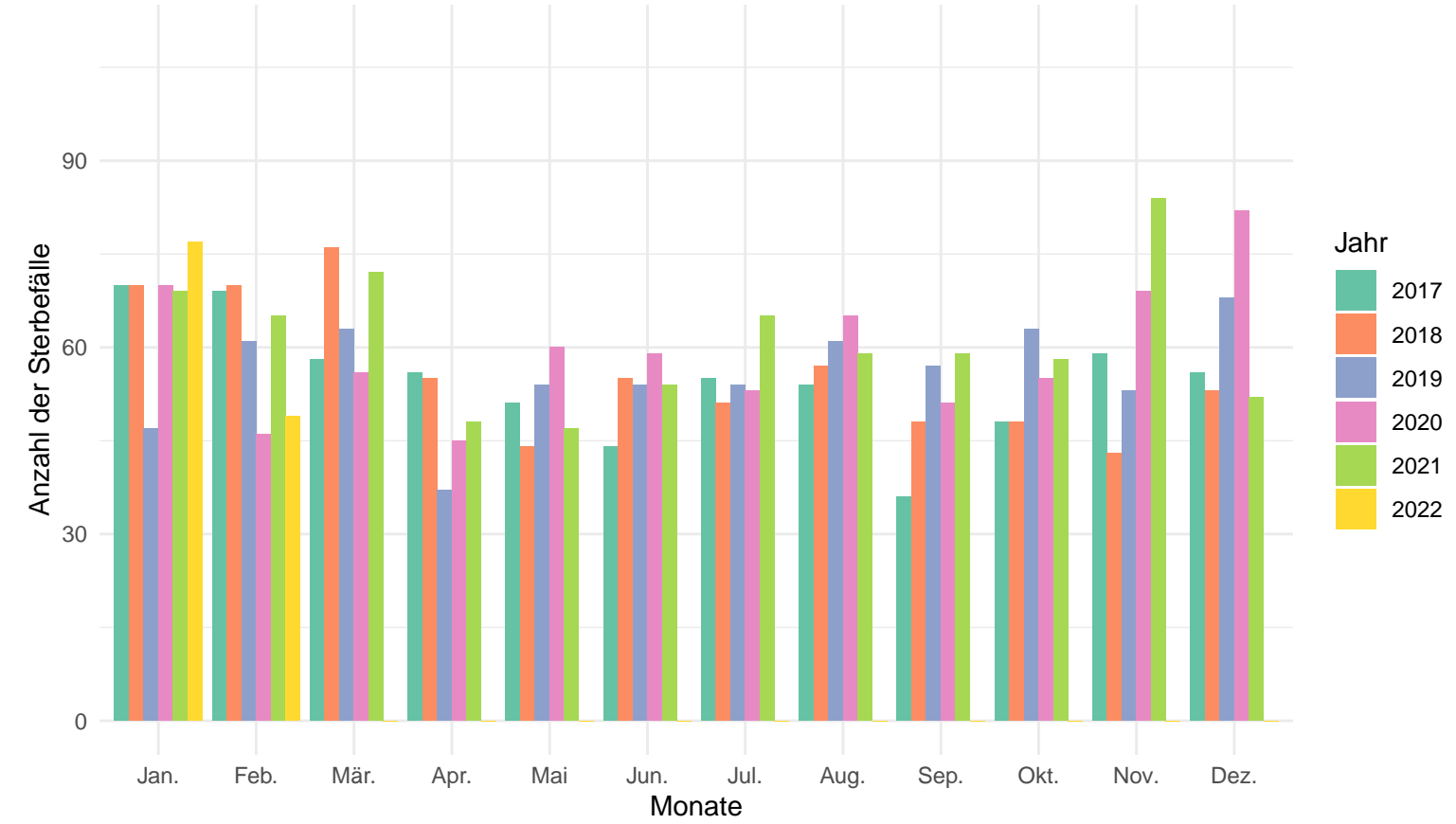


Neustadt a.d.Aisch–Bad Windsheim

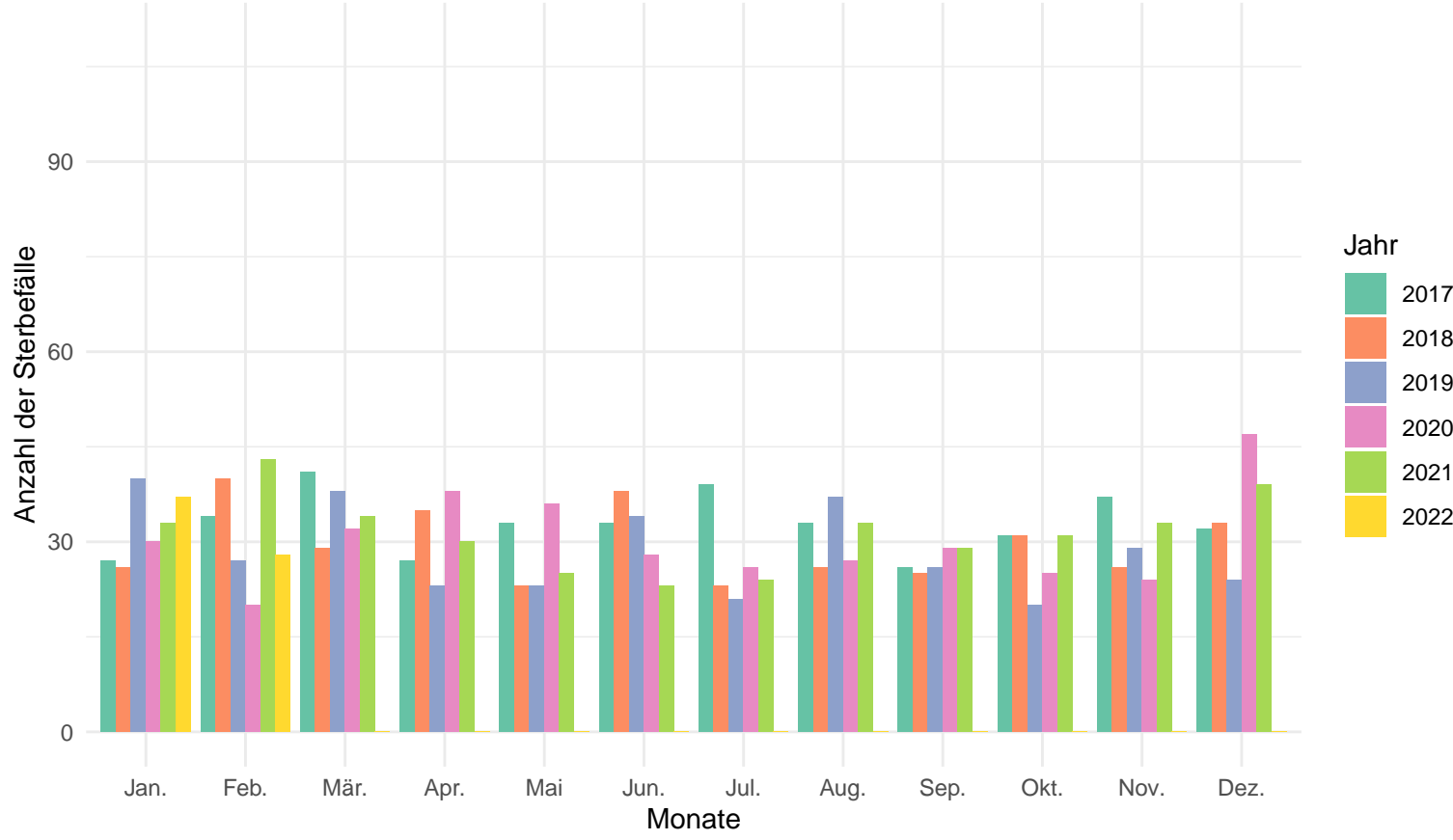
Anzahl der Sterbefälle pro Jahr und Monat



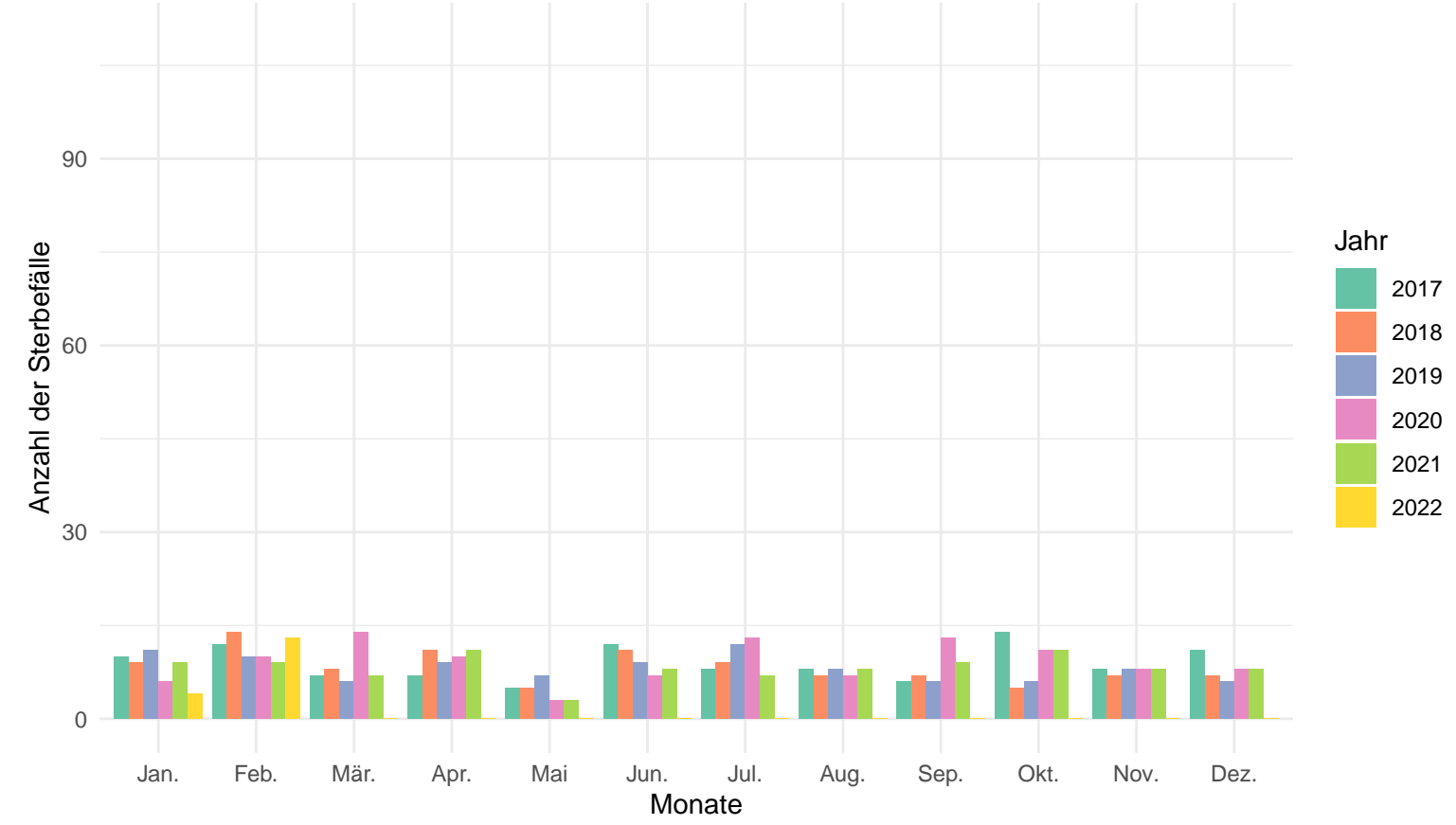
Anzahl der Sterbefälle pro Jahr und Monat in der Altersgruppe 80+



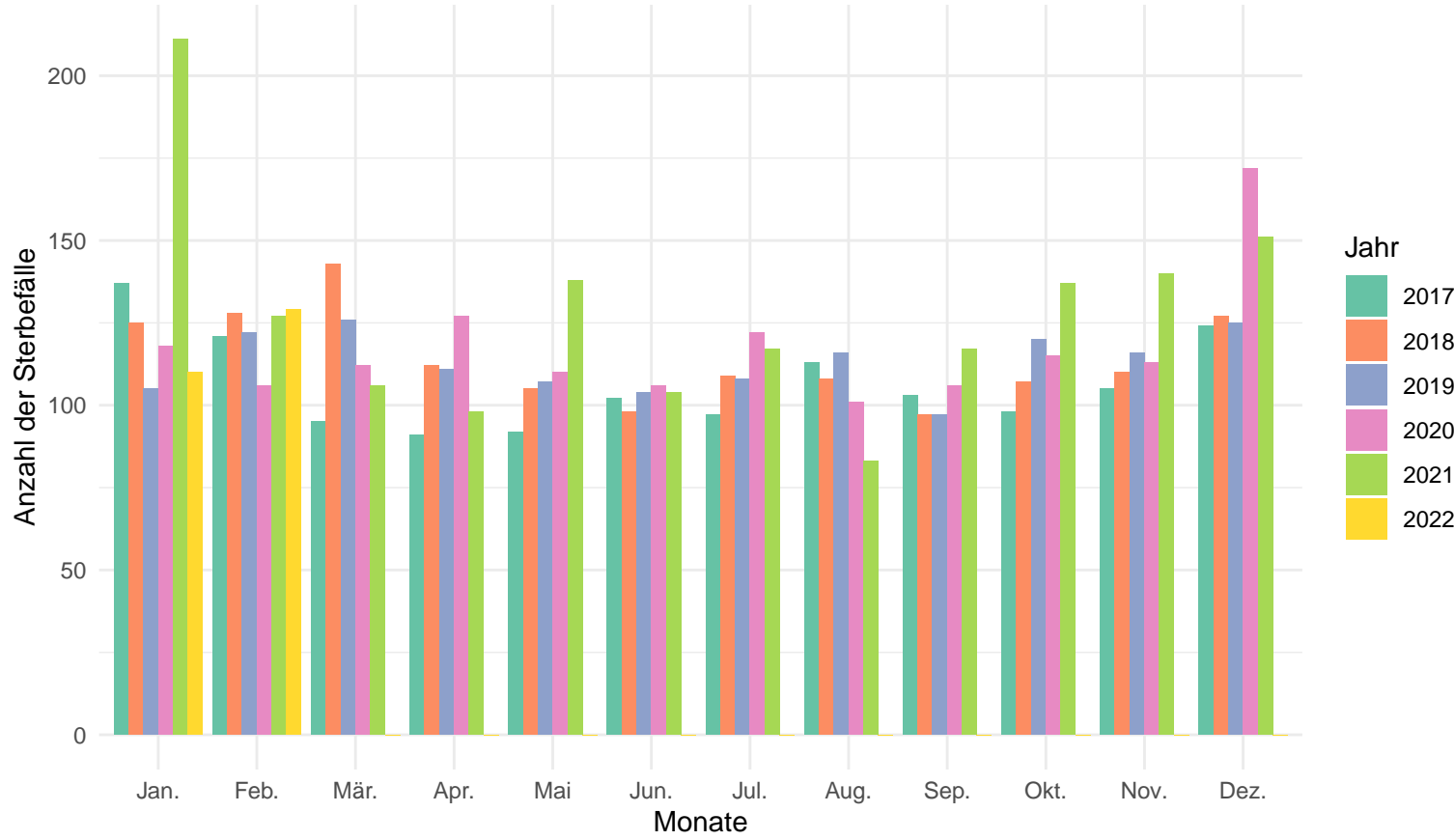
Anzahl der Sterbefälle pro Jahr und Monat in der Altersgruppe von 60 – 79



Anzahl der Sterbefälle pro Jahr und Monat in der Altersgruppe von 0 – 59

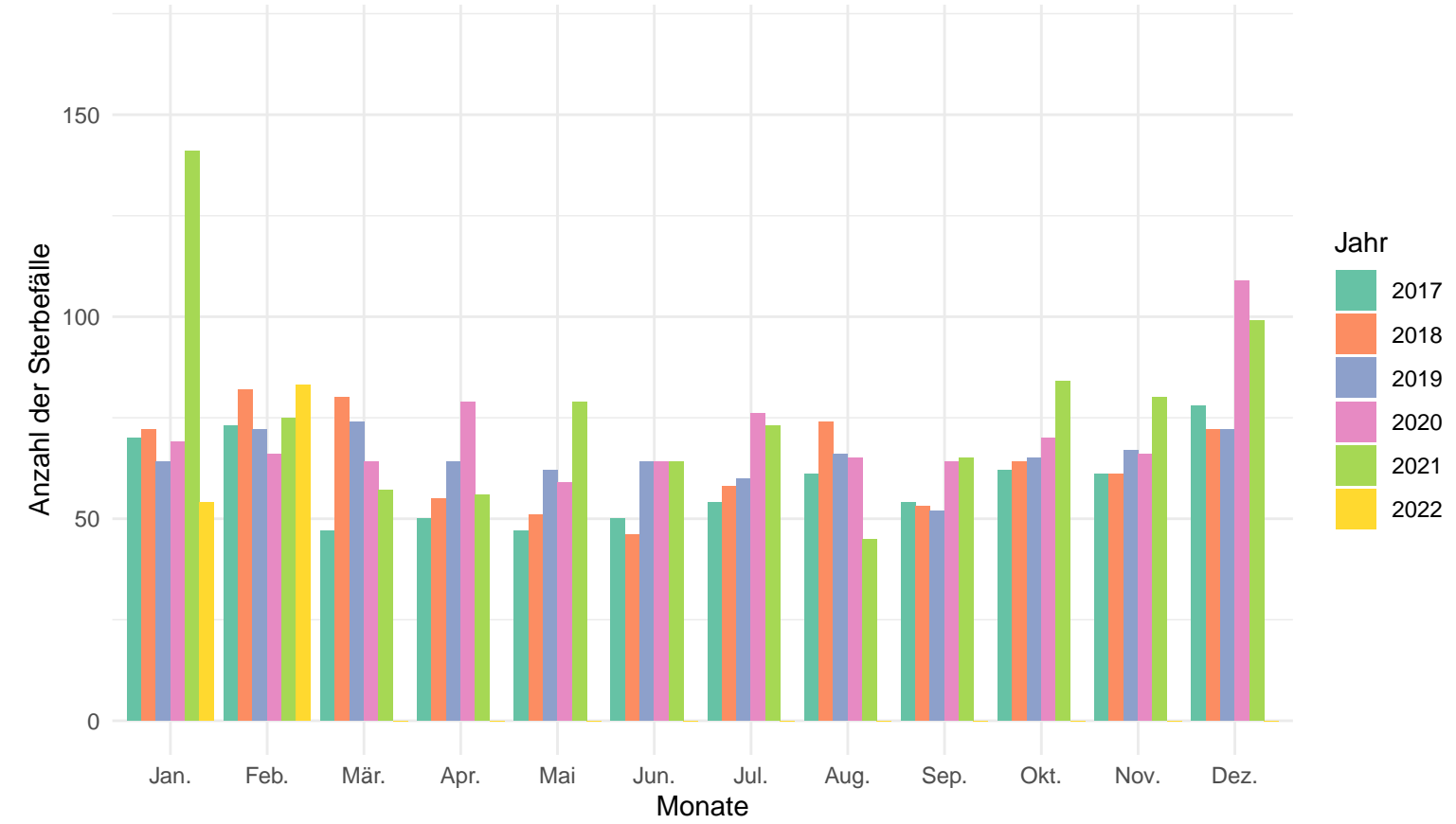


Anzahl der Sterbefälle pro Jahr und Monat

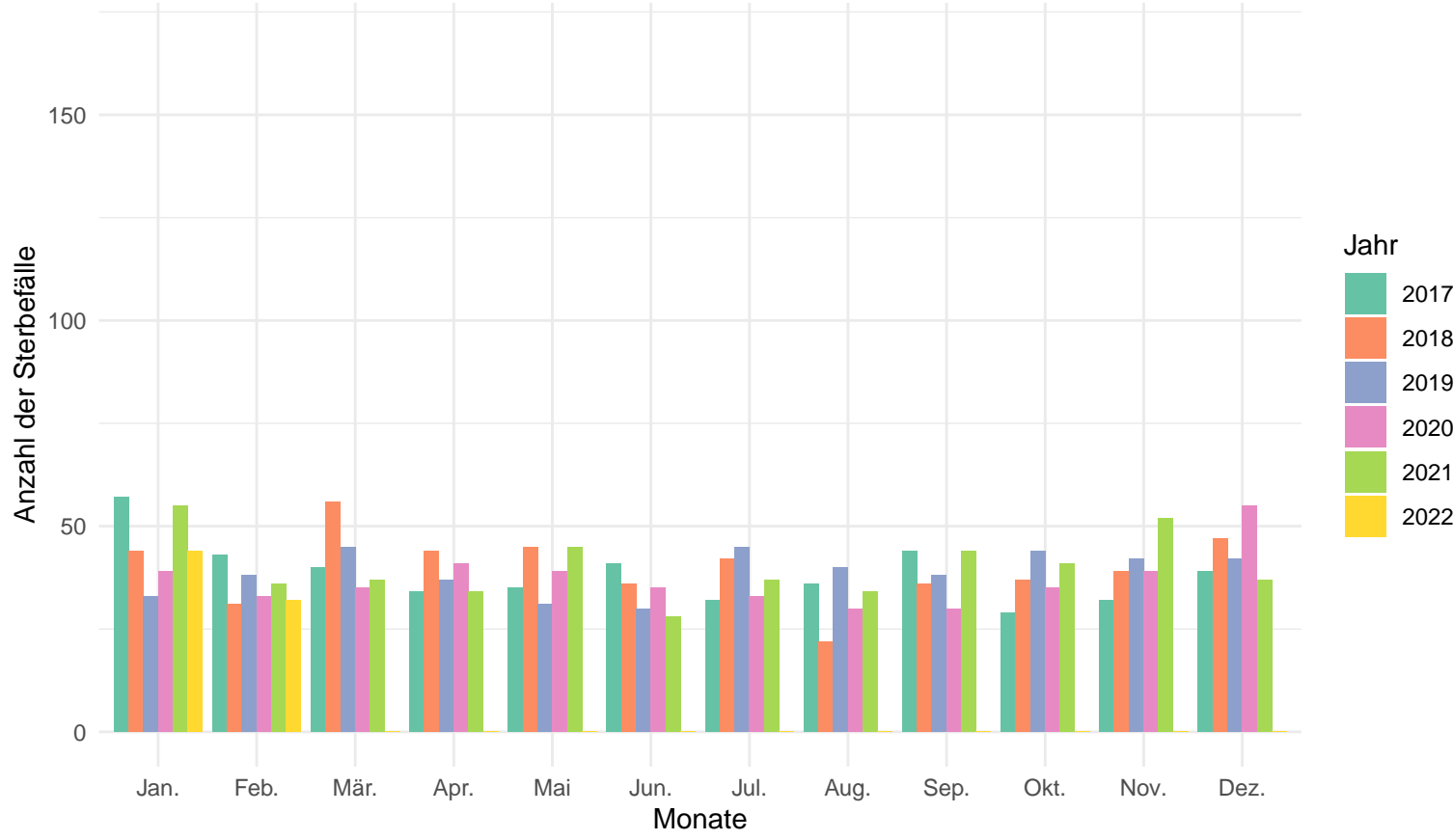


Roth

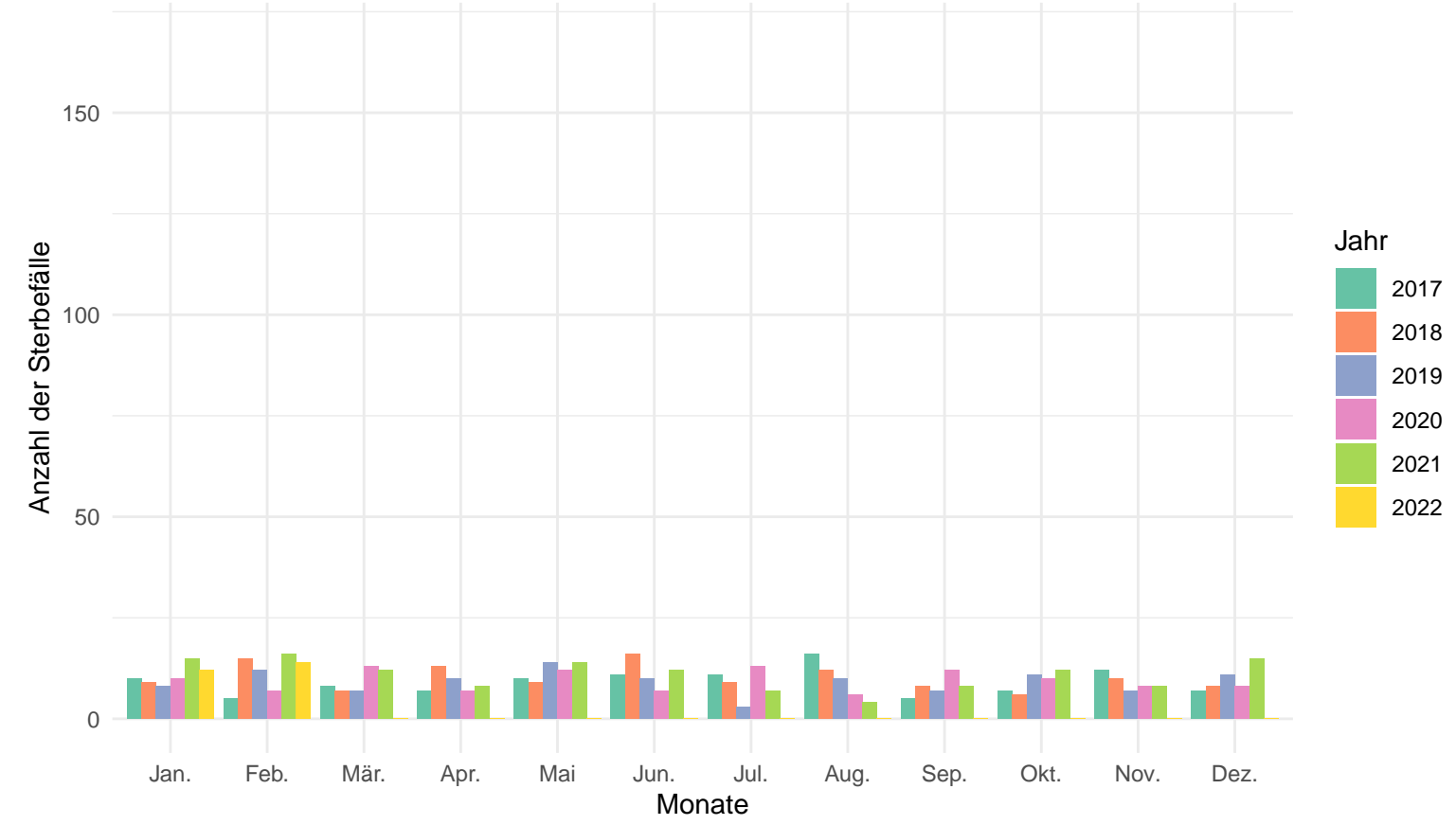
Anzahl der Sterbefälle pro Jahr und Monat in der Altersgruppe 80+



Anzahl der Sterbefälle pro Jahr und Monat in der Altersgruppe von 60 – 79

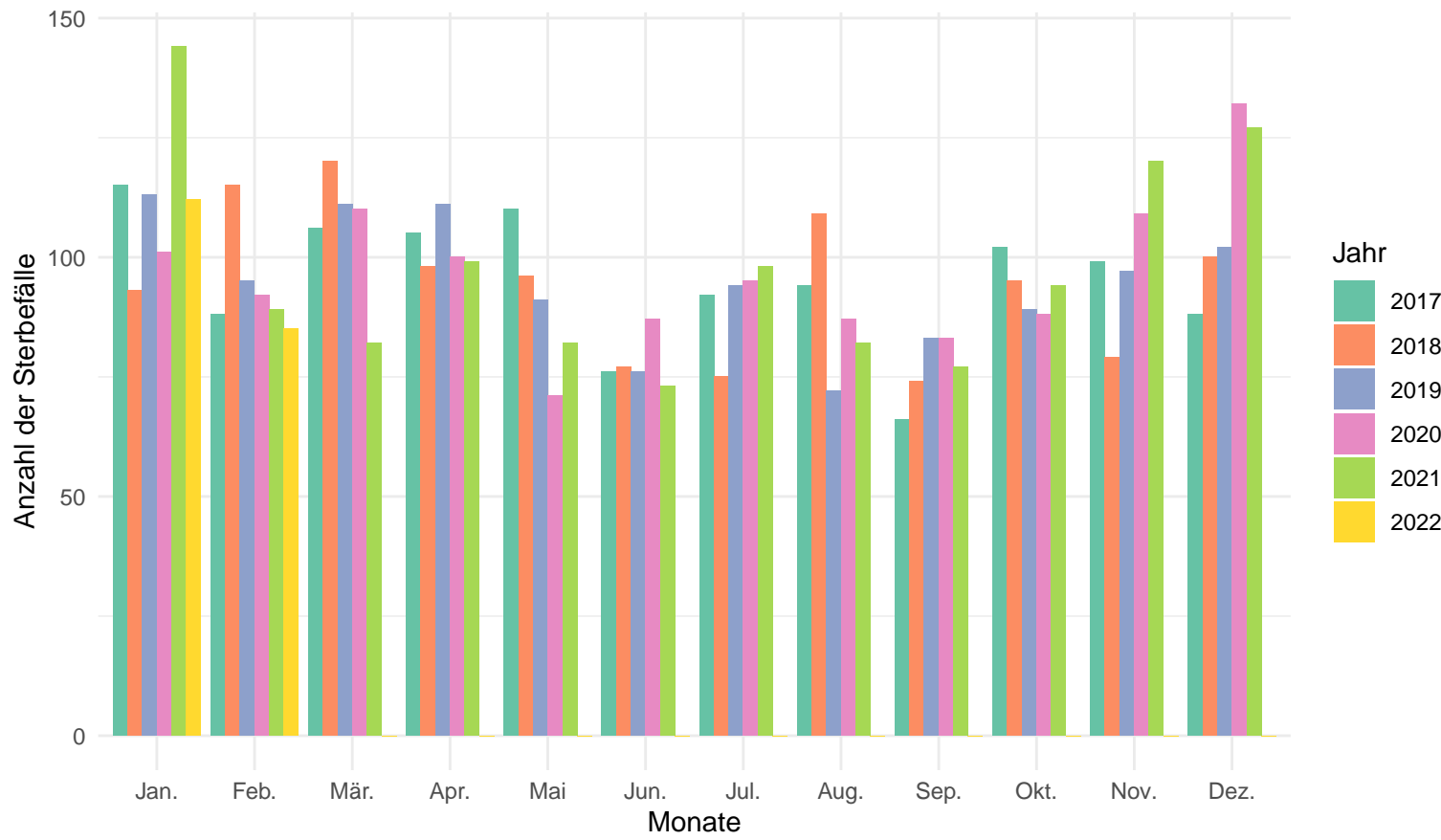


Anzahl der Sterbefälle pro Jahr und Monat in der Altersgruppe von 0 – 59

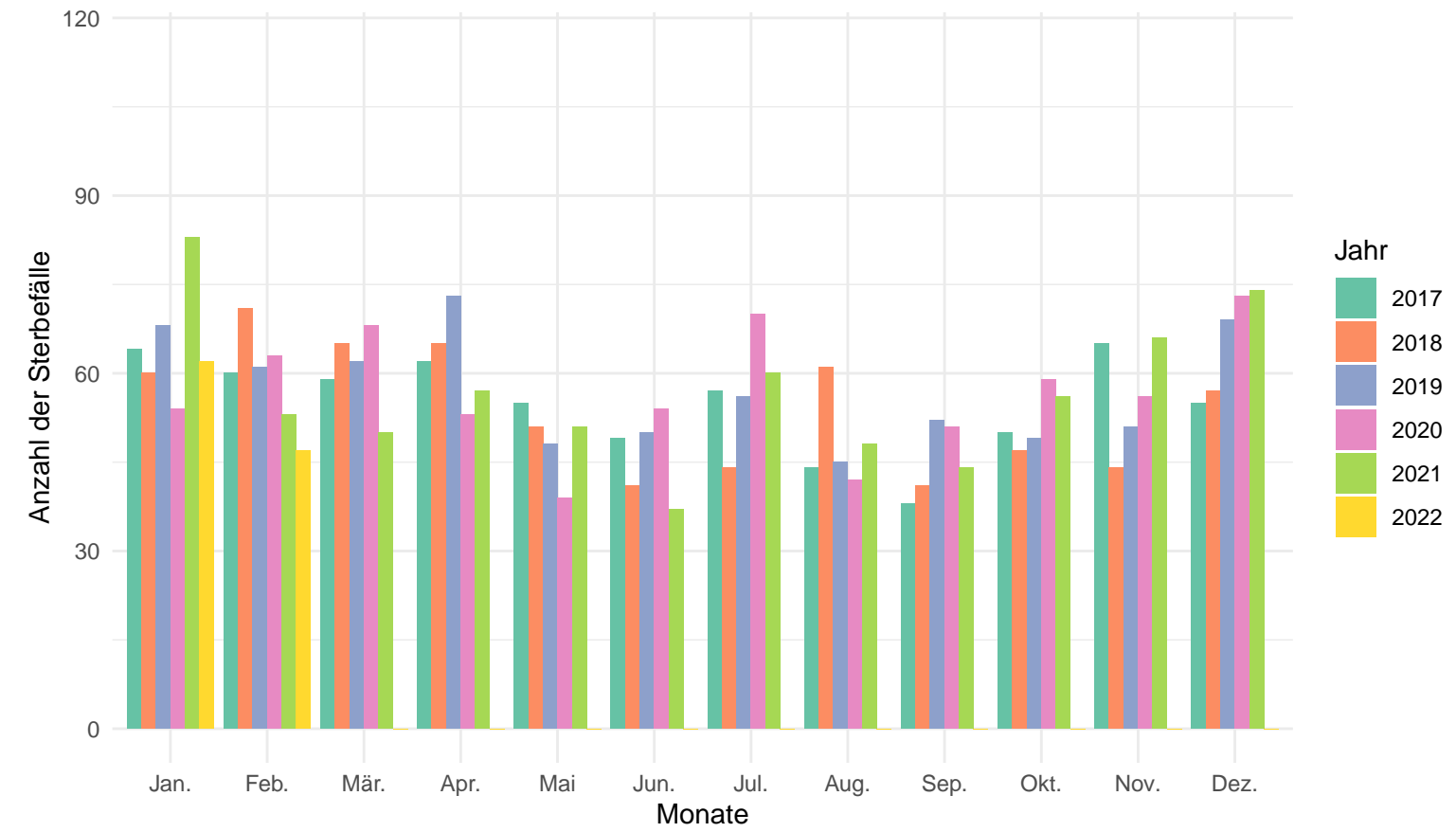


Weißenburg-Günzenhausen

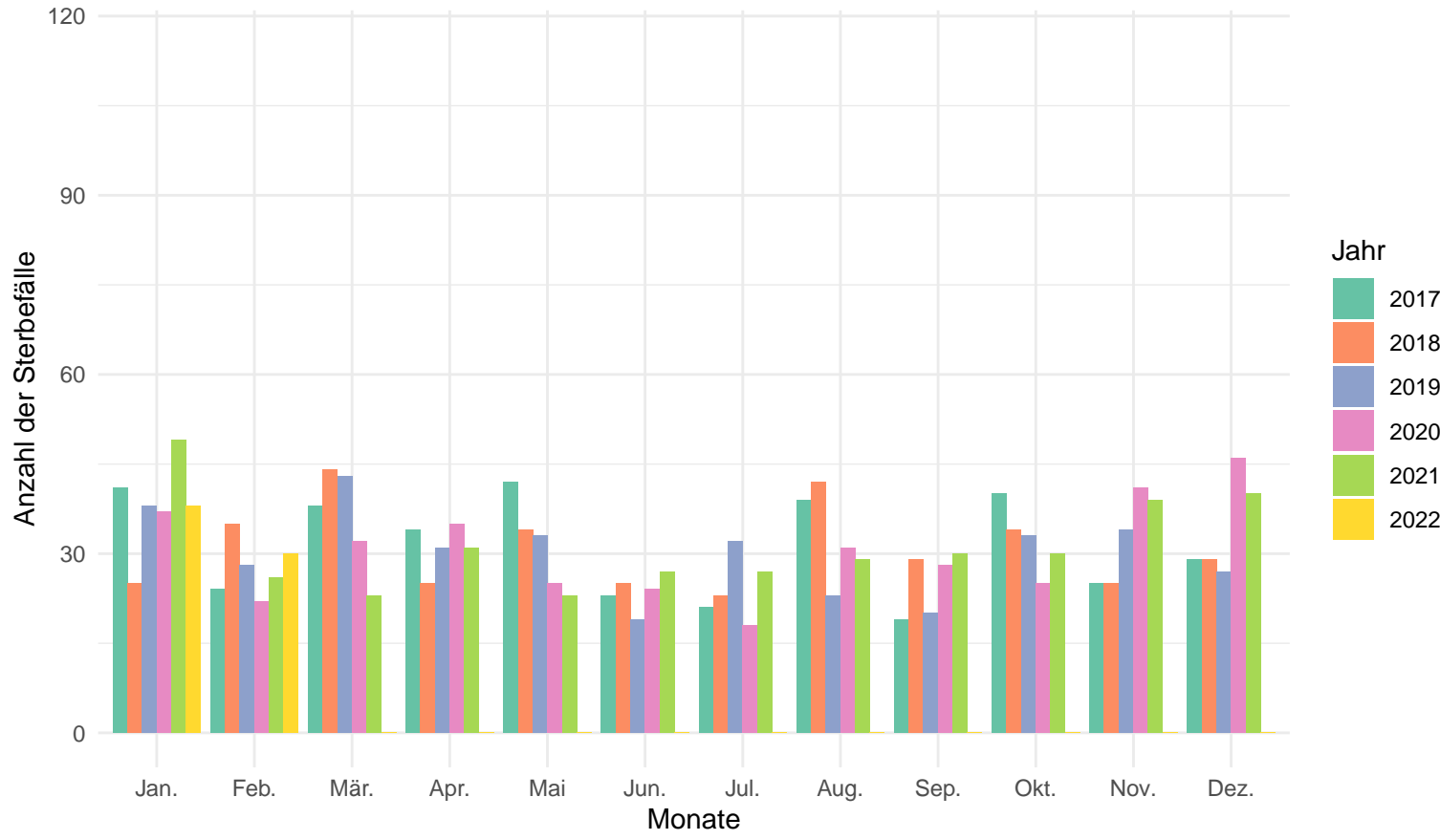
Anzahl der Sterbefälle pro Jahr und Monat



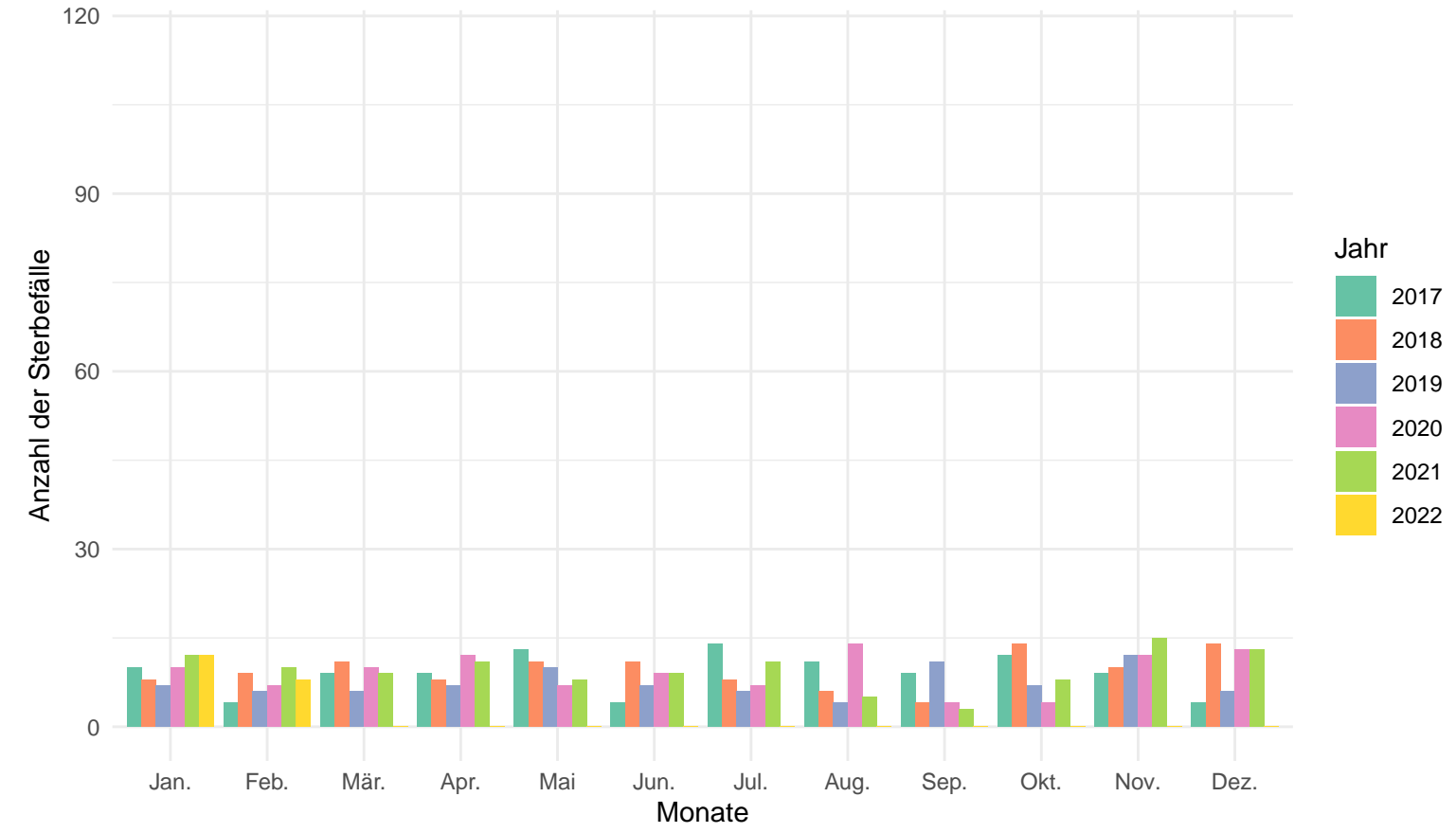
Anzahl der Sterbefälle pro Jahr und Monat in der Altersgruppe 80+



Anzahl der Sterbefälle pro Jahr und Monat in der Altersgruppe von 60 – 79

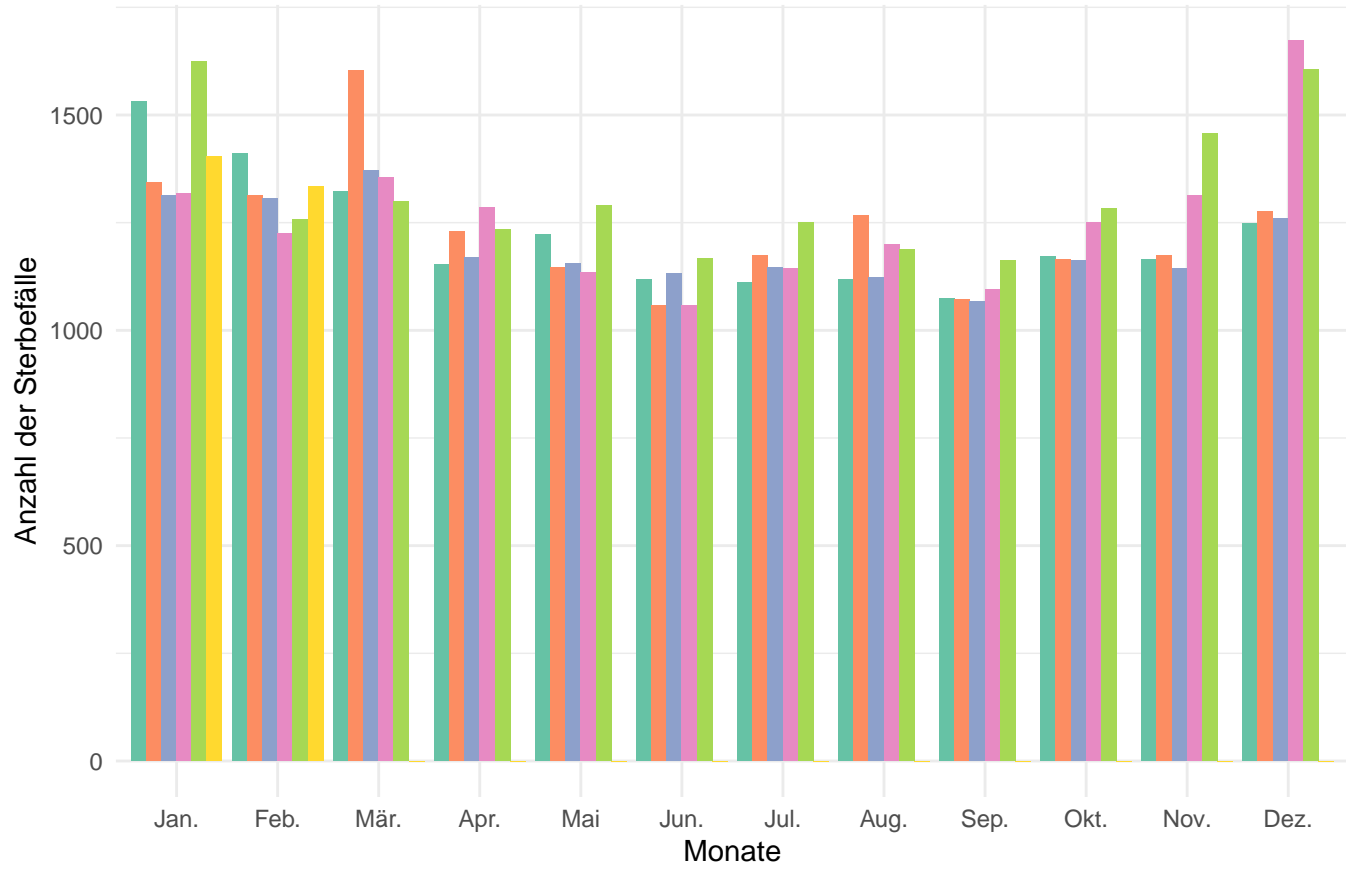


Anzahl der Sterbefälle pro Jahr und Monat in der Altersgruppe von 0 – 59

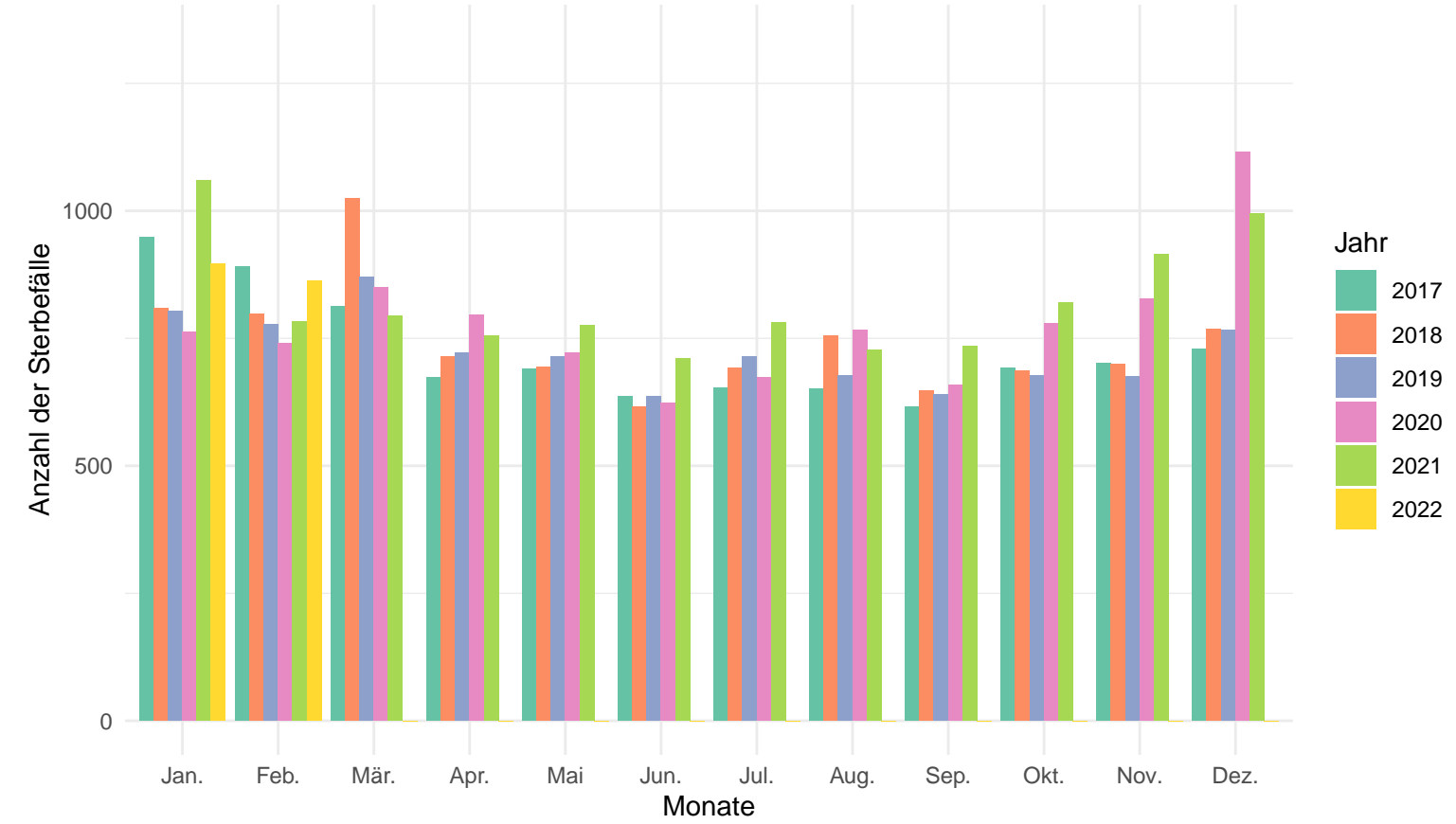


# Unterfranken

## Anzahl der Sterbefälle pro Jahr und Monat



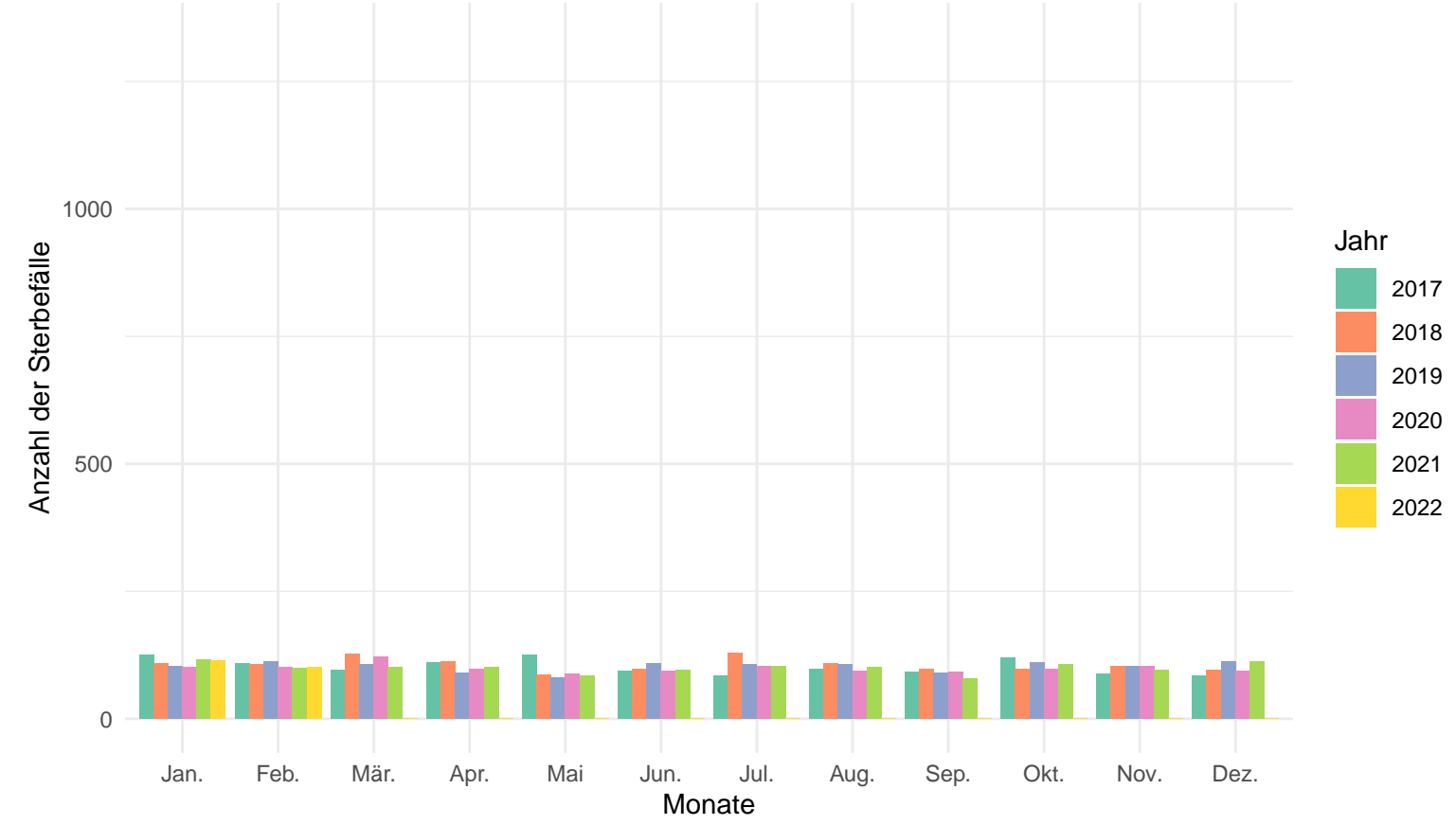
## Anzahl der Sterbefälle pro Jahr und Monat in der Altersgruppe 80+



## Anzahl der Sterbefälle pro Jahr und Monat in der Altersgruppe von 60 – 79

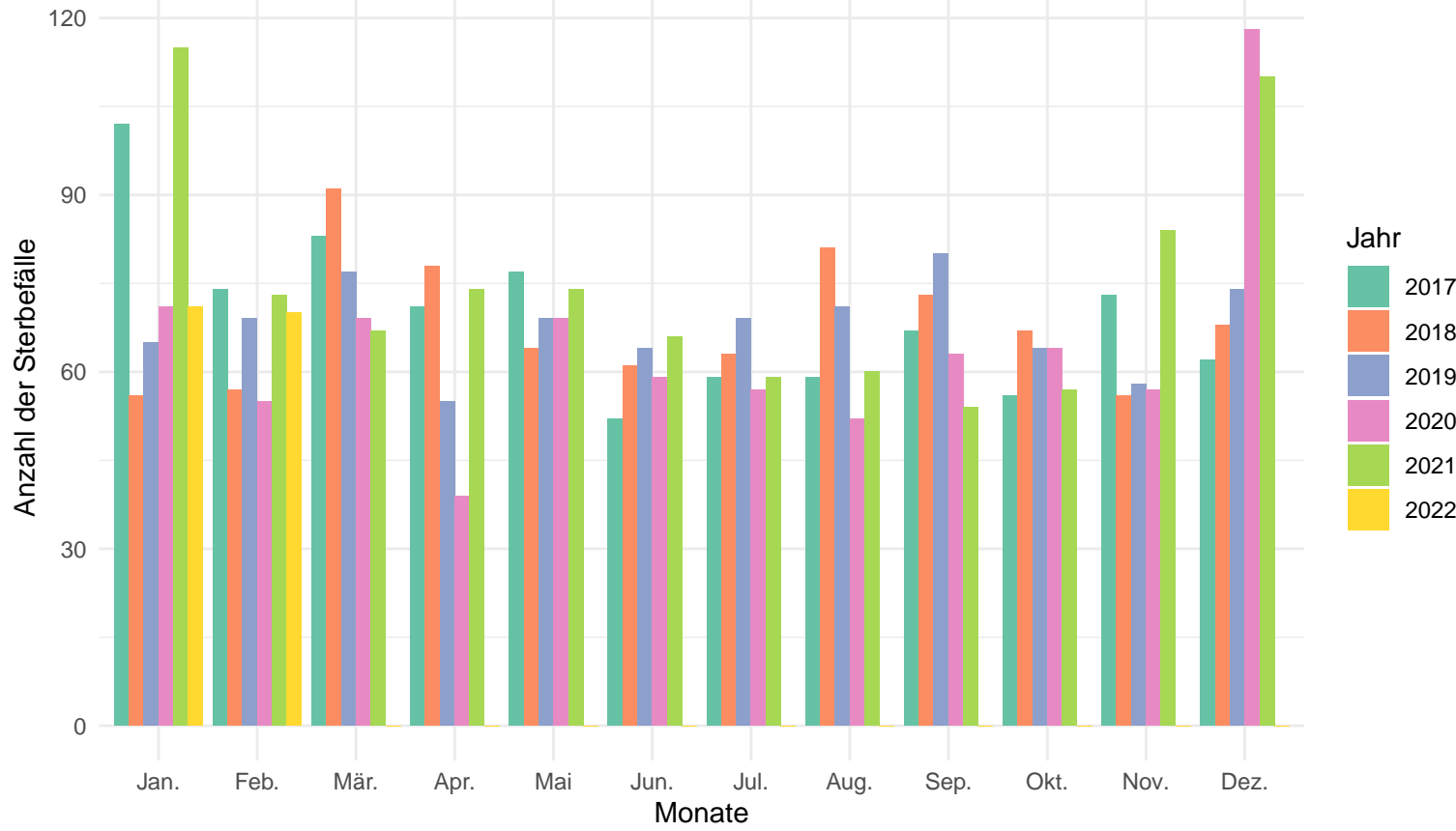


## Anzahl der Sterbefälle pro Jahr und Monat in der Altersgruppe von 0 – 59

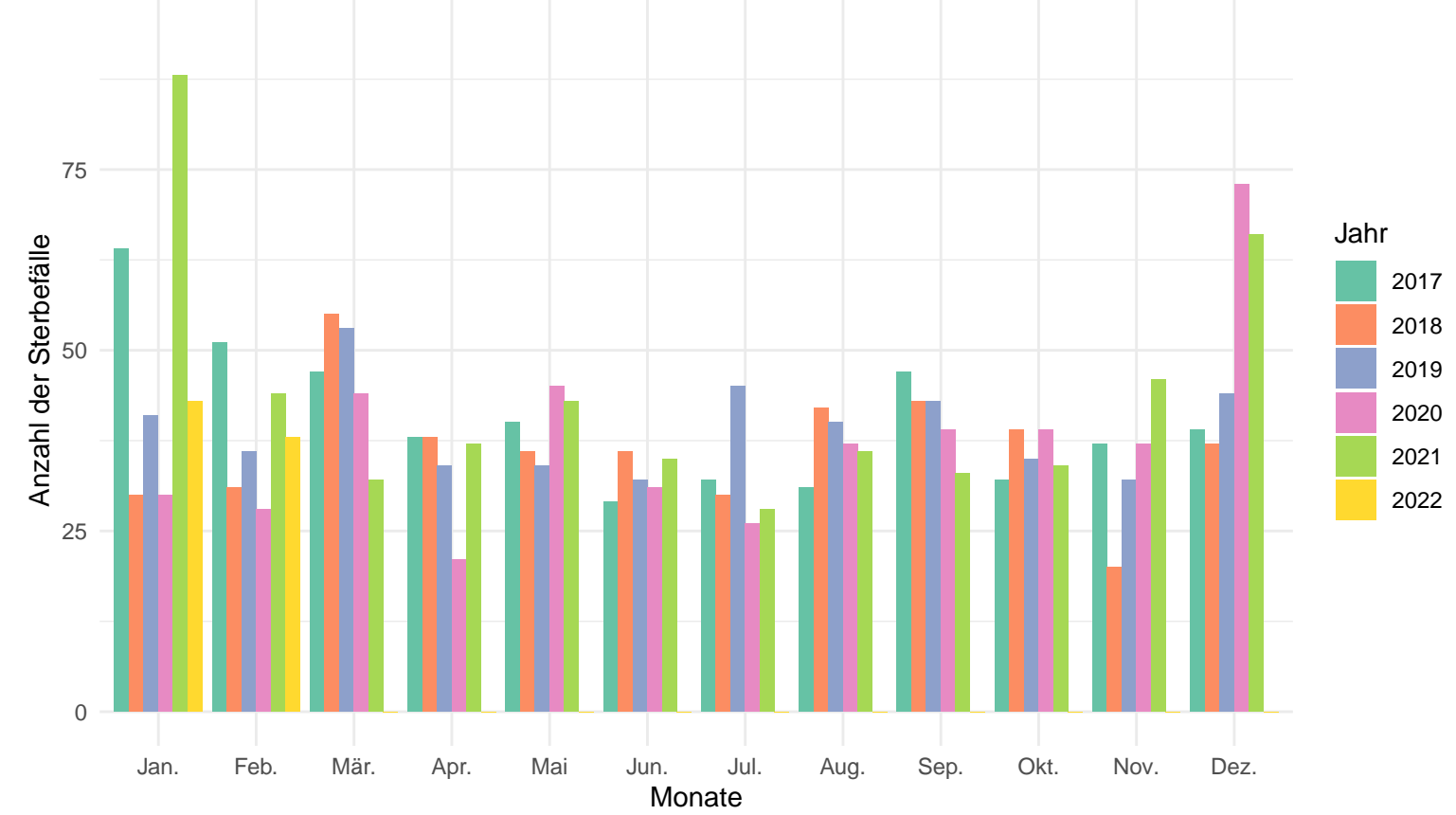


Aschaffenburg (Kreisfreie Stadt)

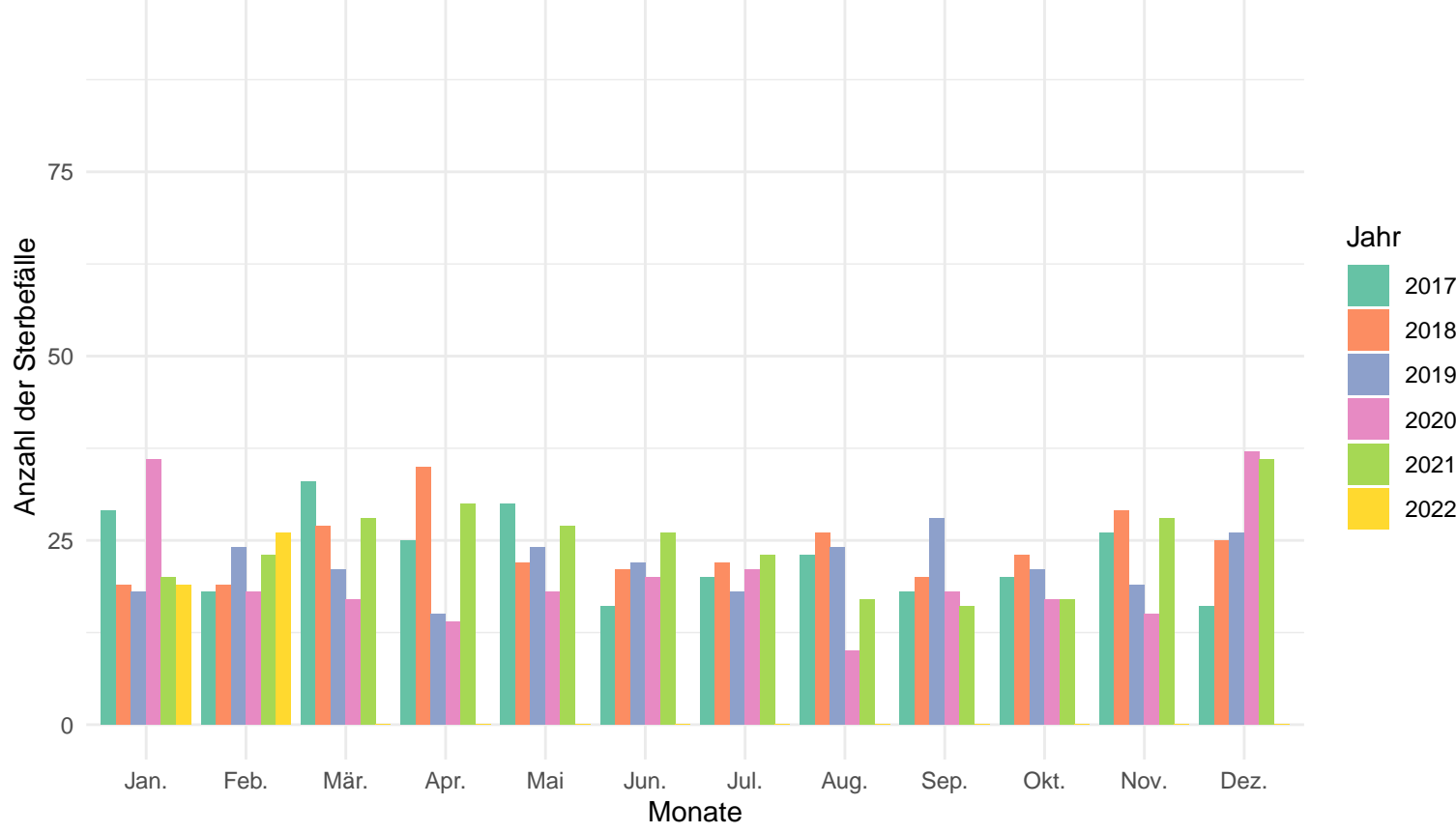
Anzahl der Sterbefälle pro Jahr und Monat



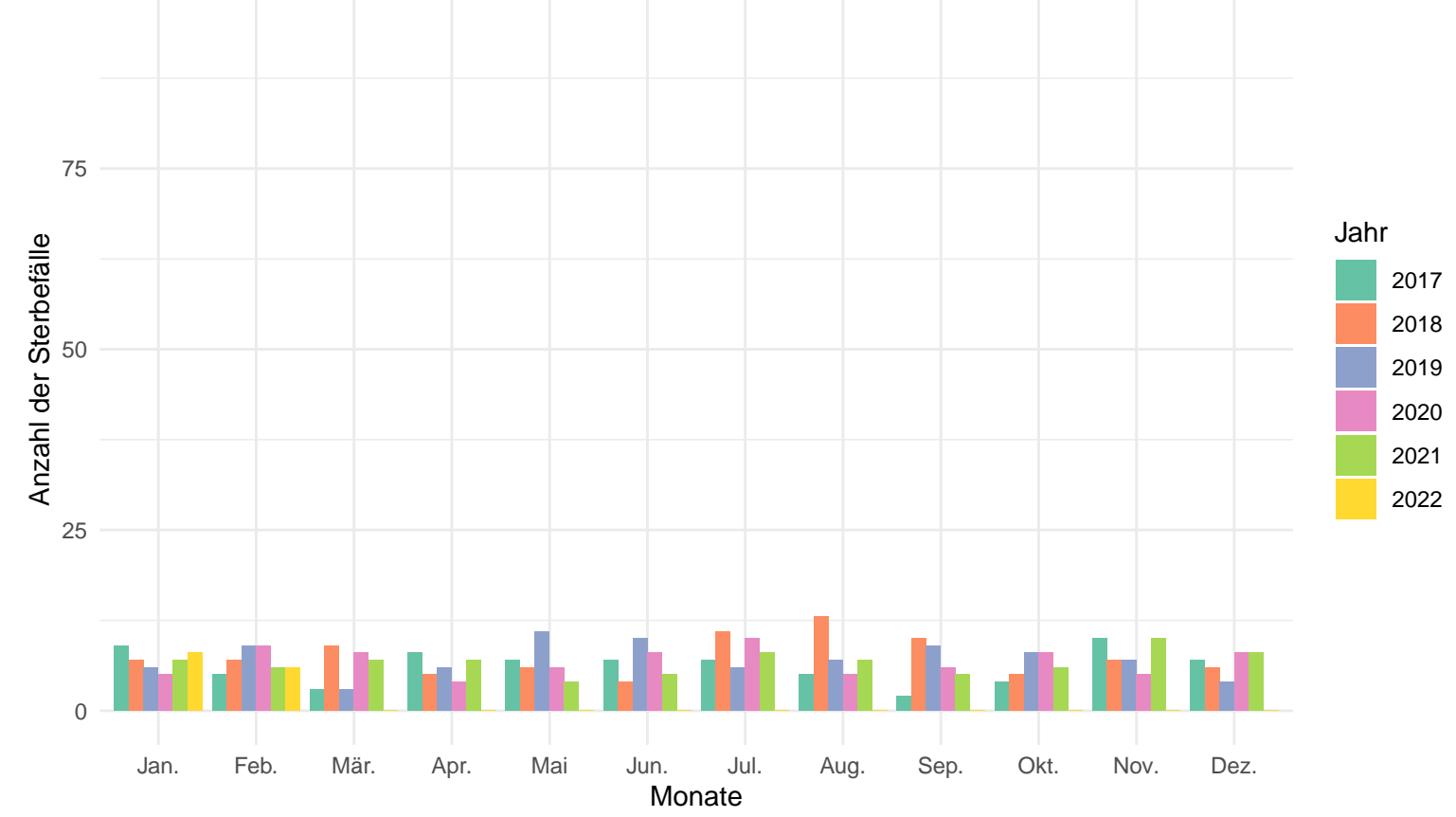
Anzahl der Sterbefälle pro Jahr und Monat in der Altersgruppe 80+



Anzahl der Sterbefälle pro Jahr und Monat in der Altersgruppe von 60 – 79

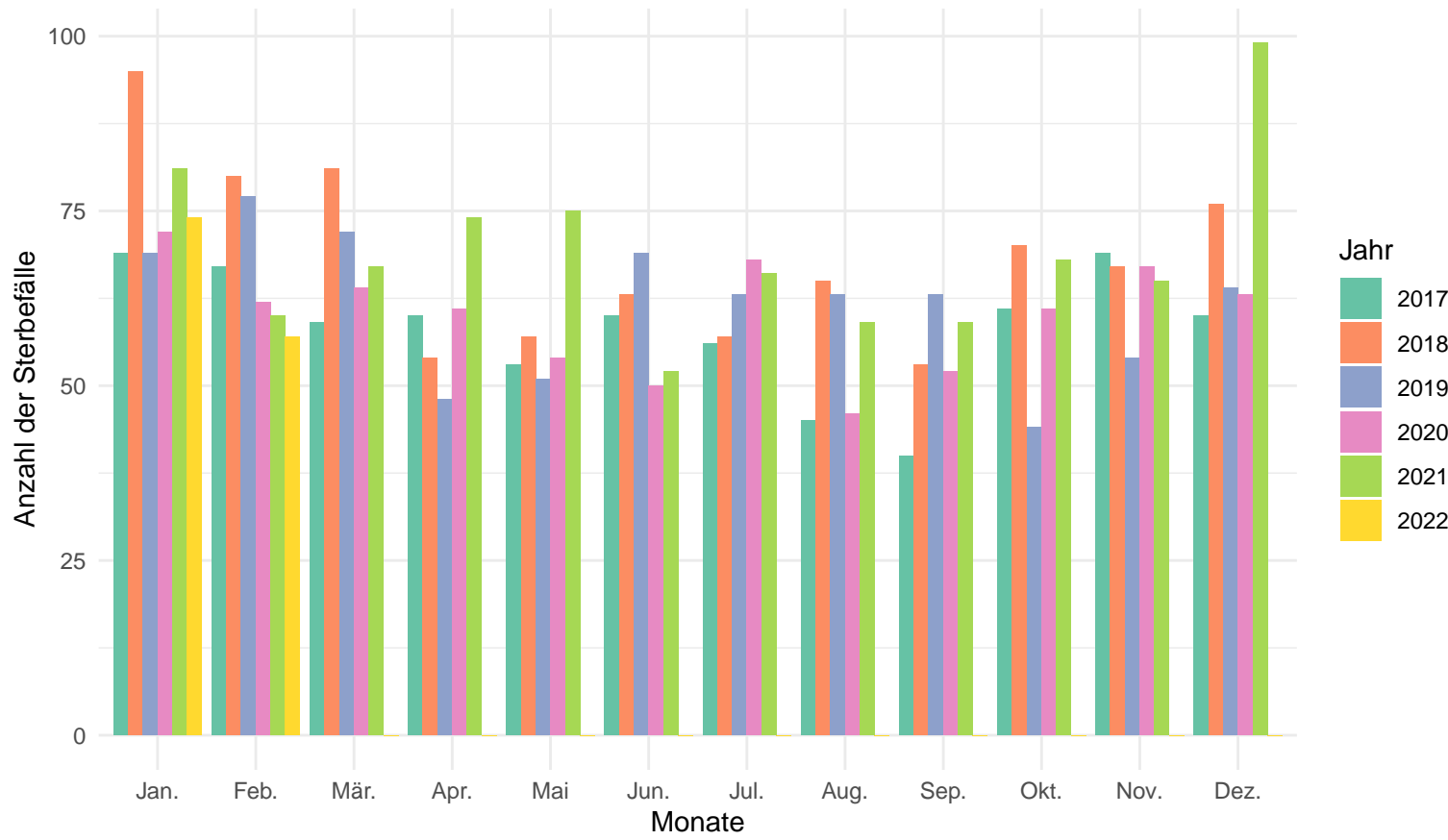


Anzahl der Sterbefälle pro Jahr und Monat in der Altersgruppe von 0 – 59

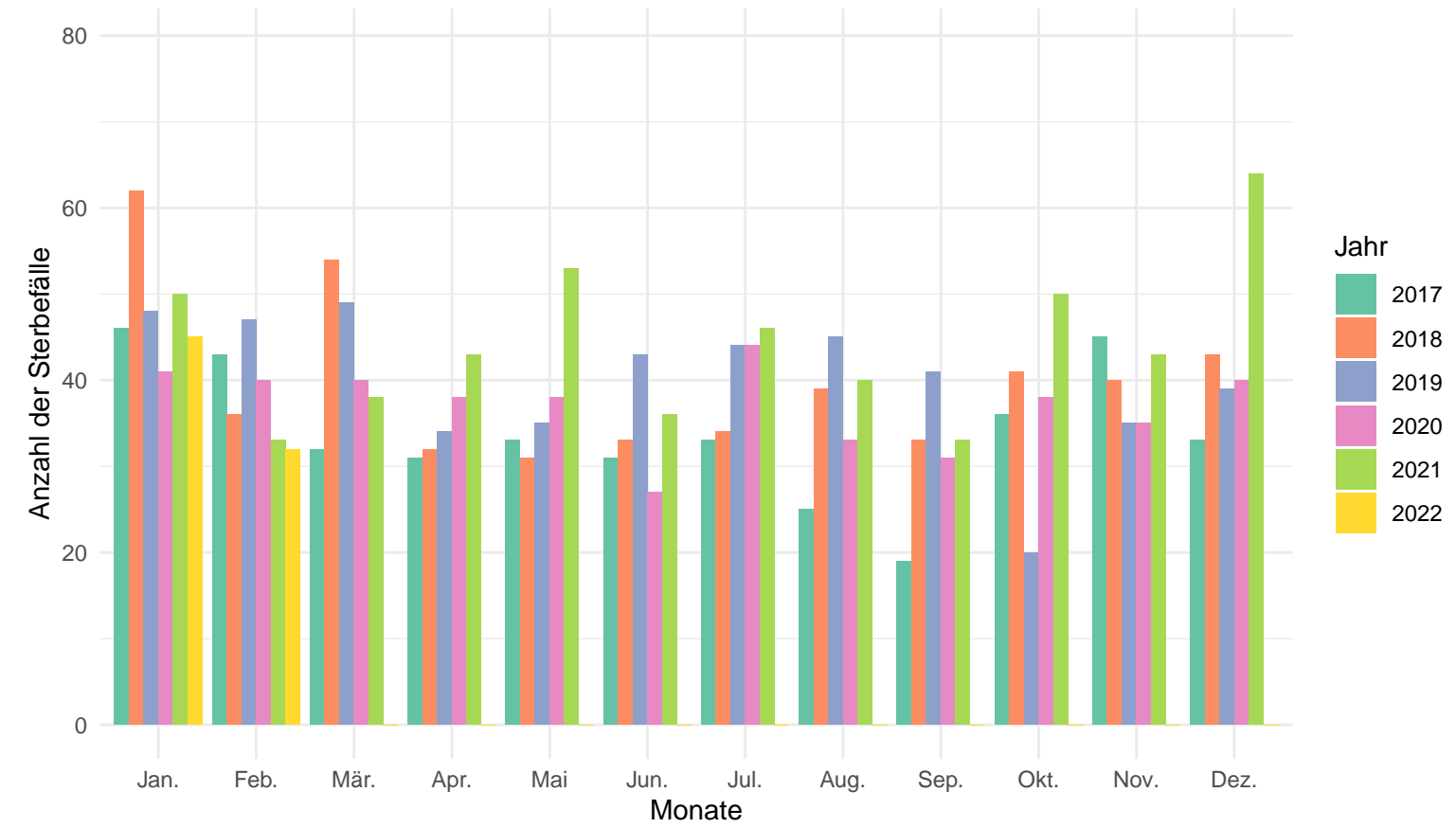


Schweinfurt (Kreisfreie Stadt)

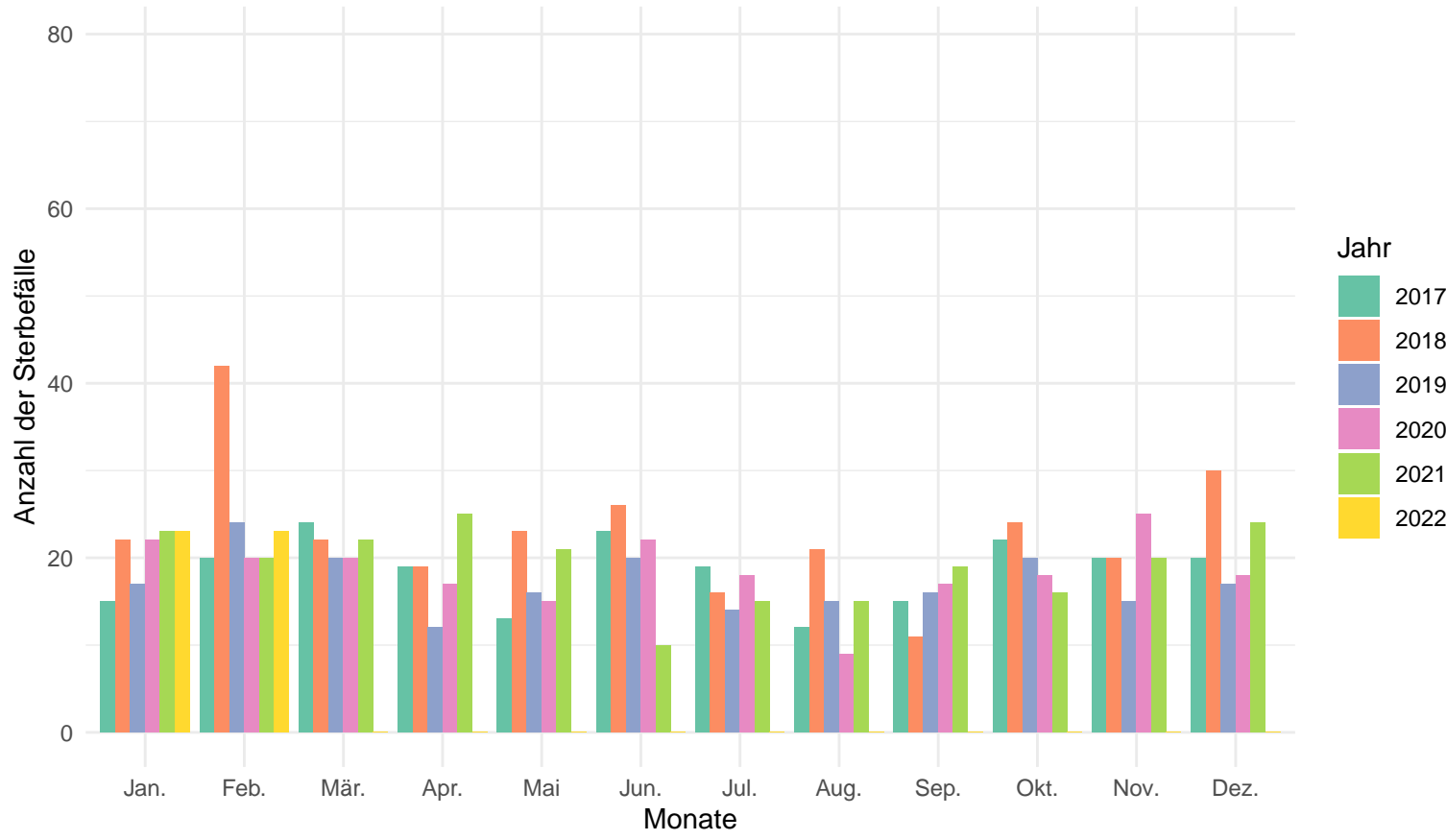
Anzahl der Sterbefälle pro Jahr und Monat



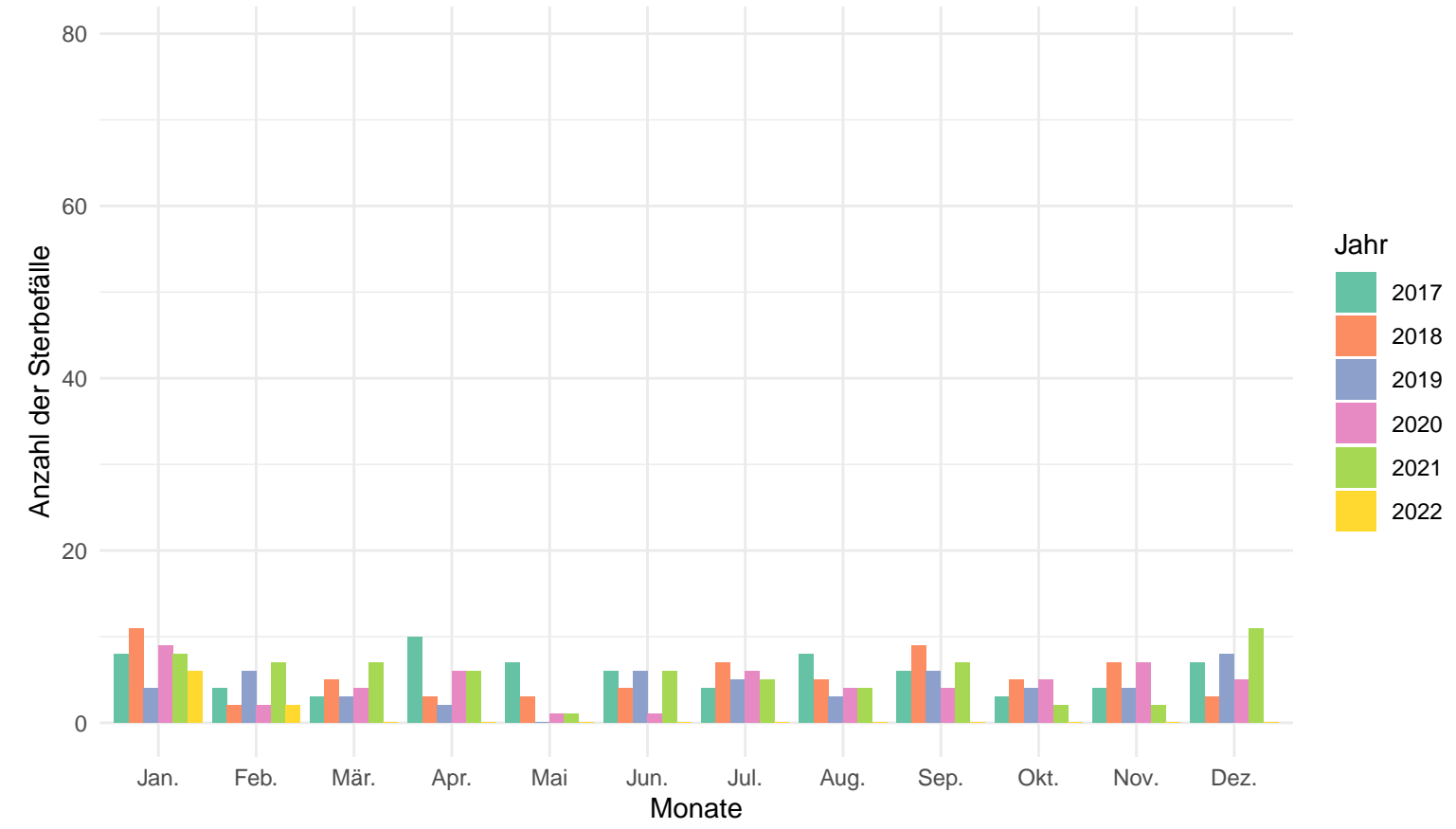
Anzahl der Sterbefälle pro Jahr und Monat in der Altersgruppe 80+



Anzahl der Sterbefälle pro Jahr und Monat in der Altersgruppe von 60 – 79



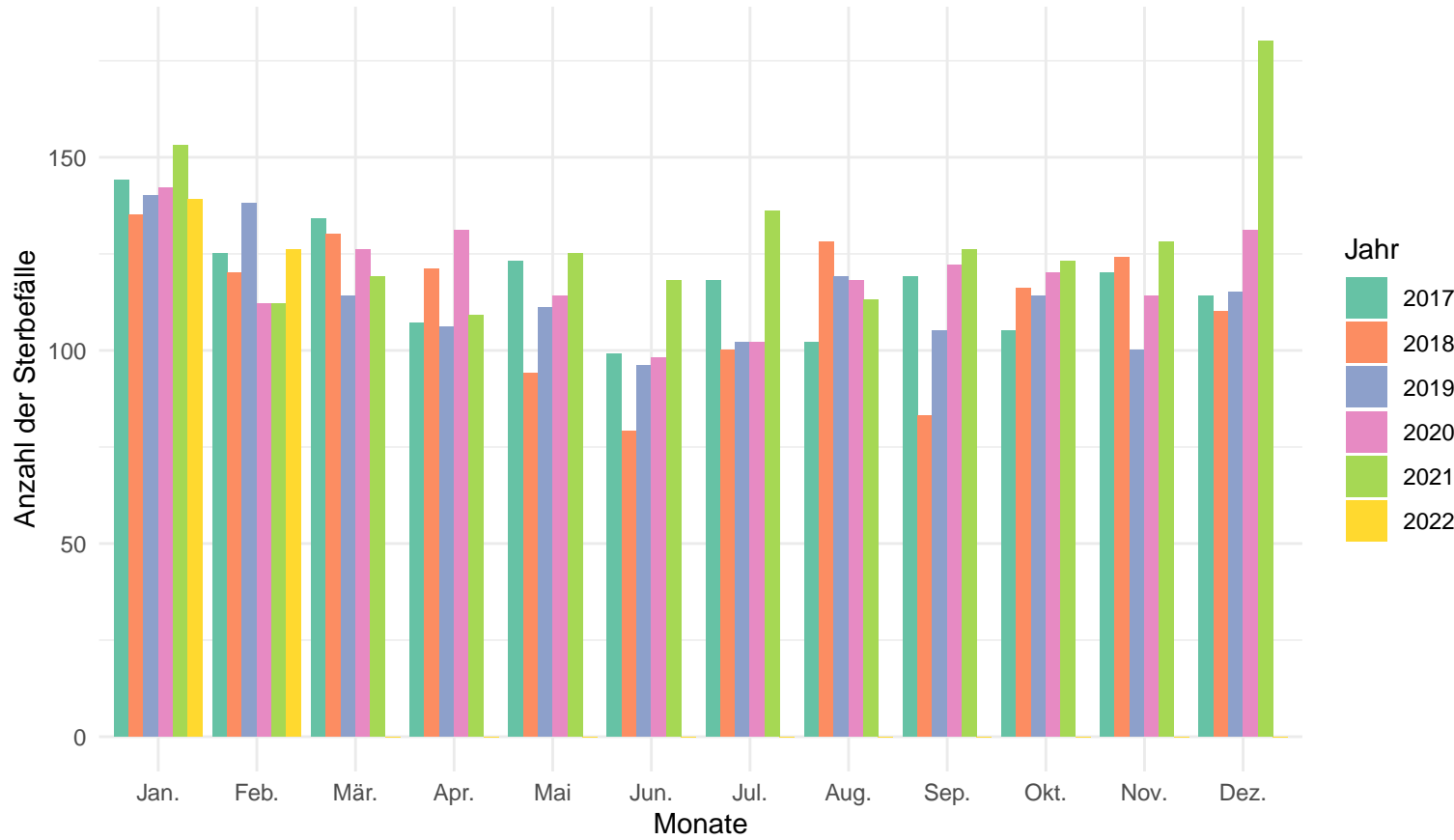
Anzahl der Sterbefälle pro Jahr und Monat in der Altersgruppe von 0 – 59



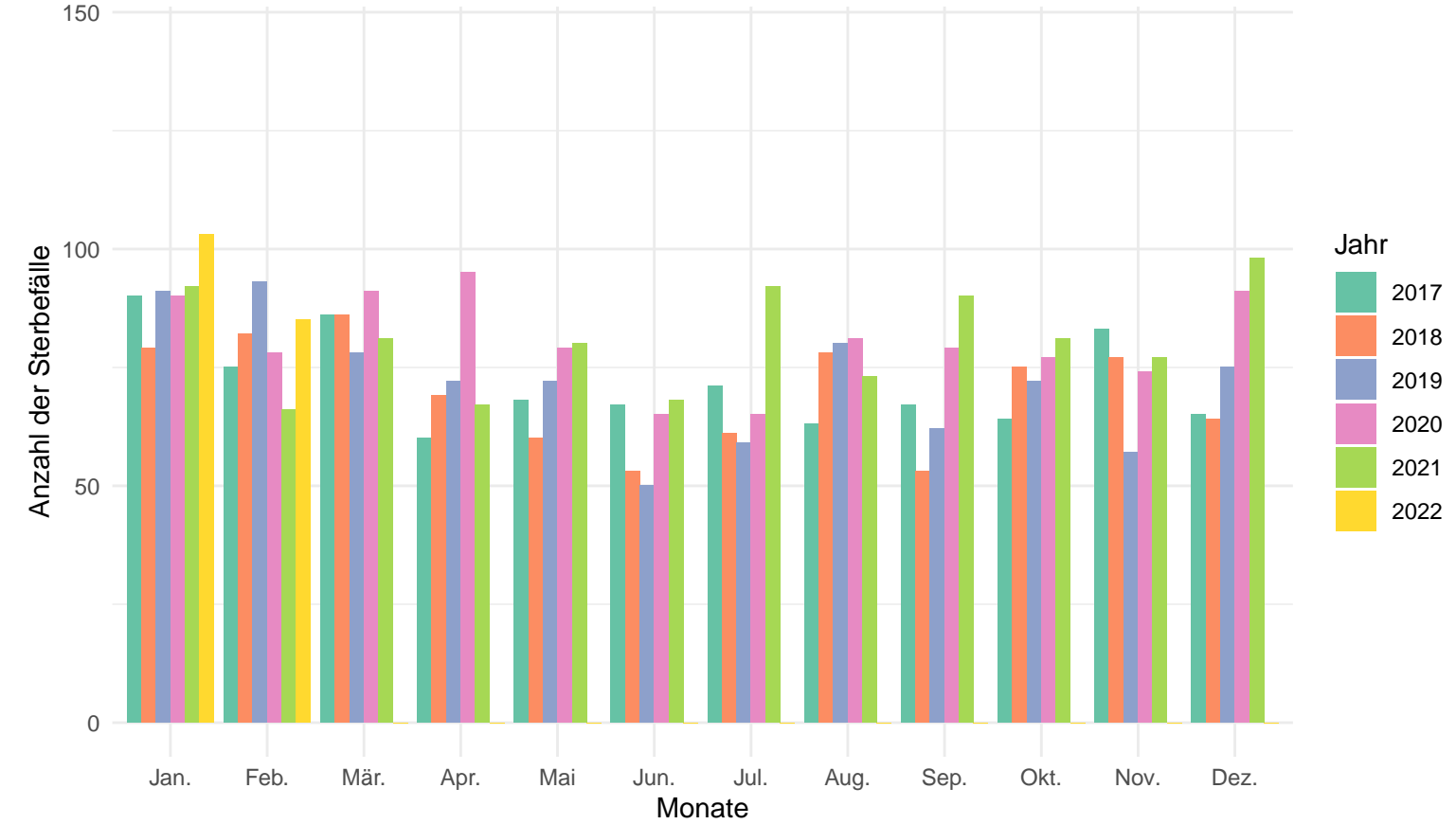


Würzburg (Kreisfreie Stadt)

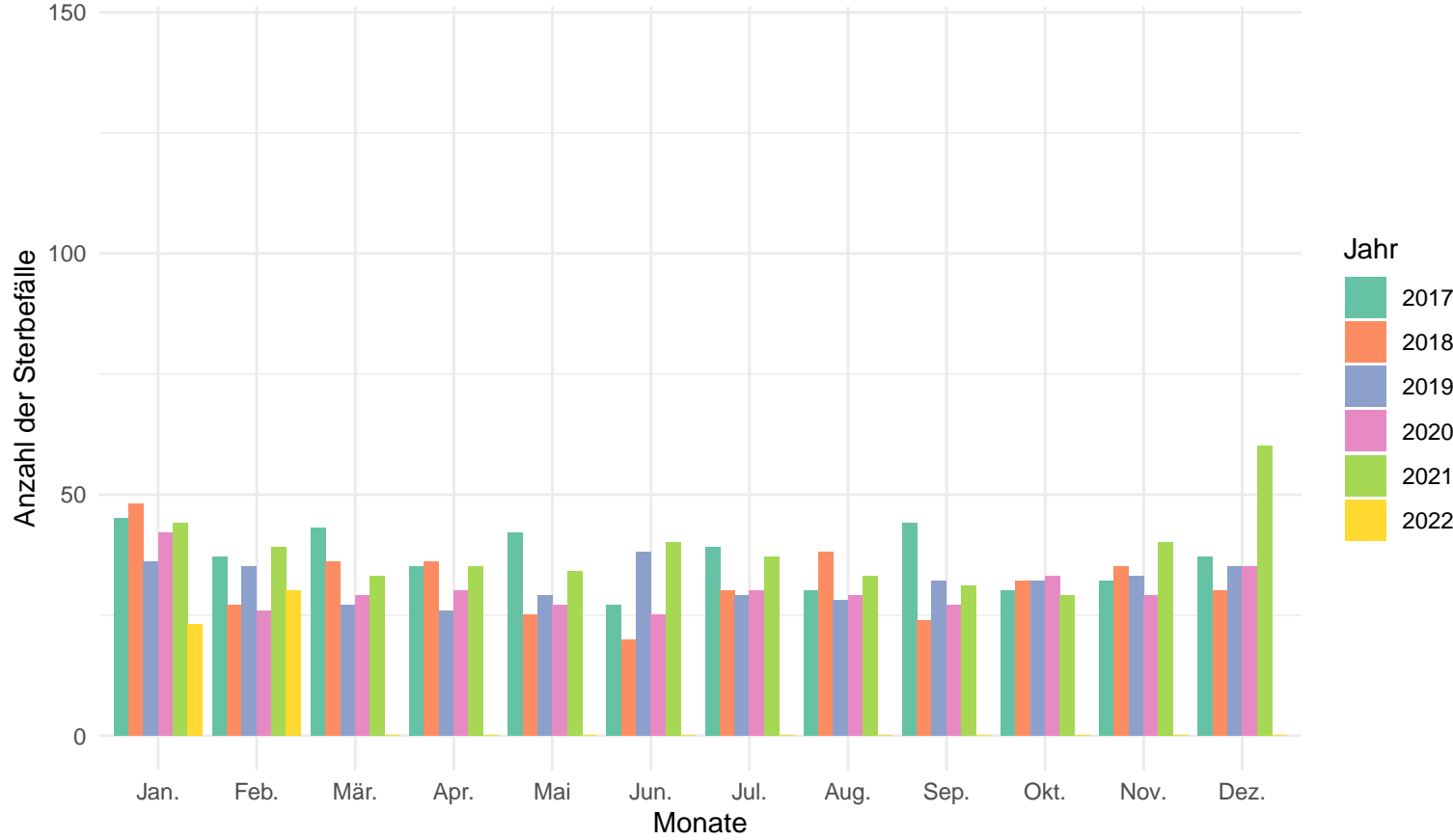
Anzahl der Sterbefälle pro Jahr und Monat



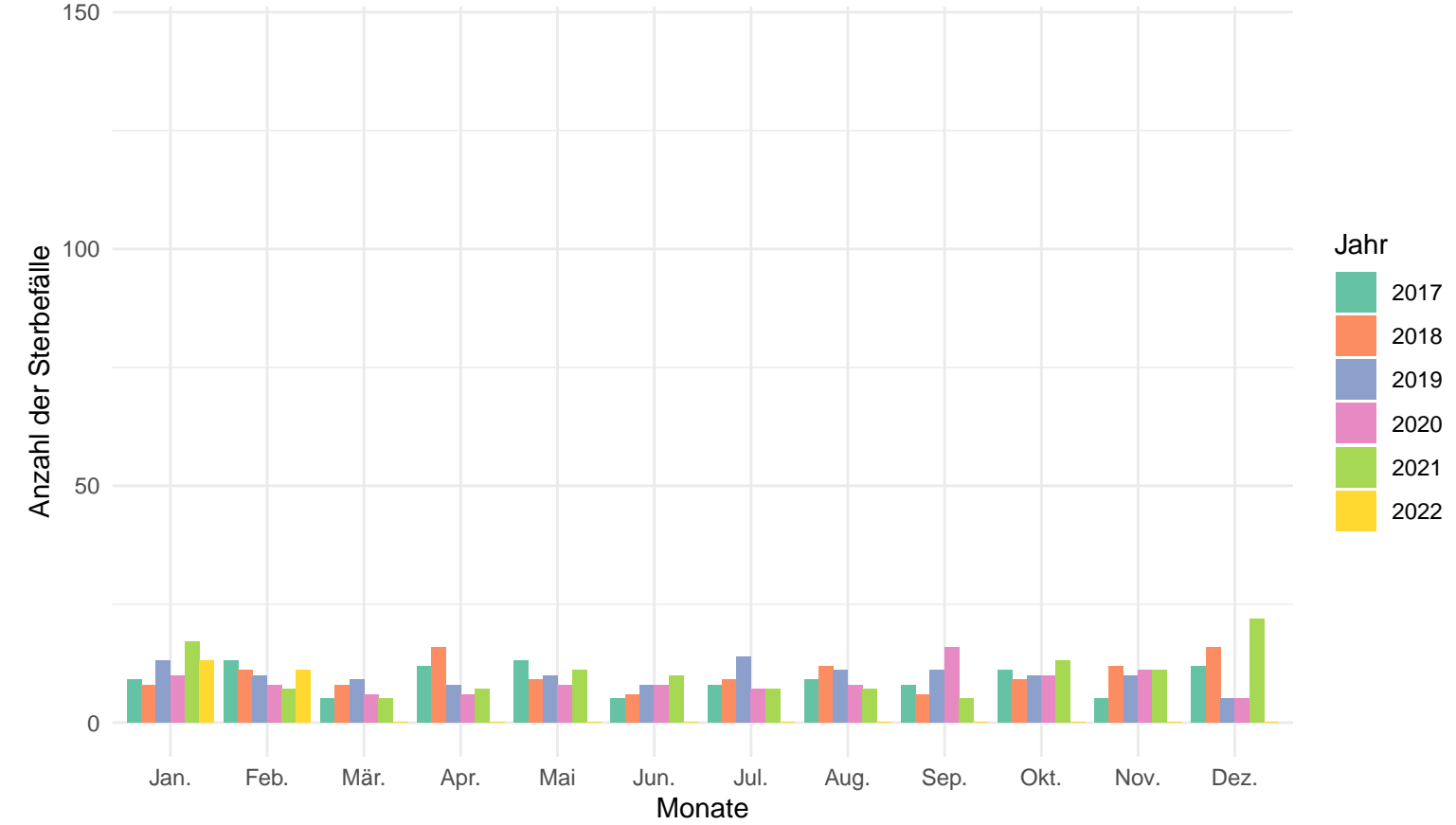
Anzahl der Sterbefälle pro Jahr und Monat in der Altersgruppe 80+



Anzahl der Sterbefälle pro Jahr und Monat in der Altersgruppe von 60 – 79

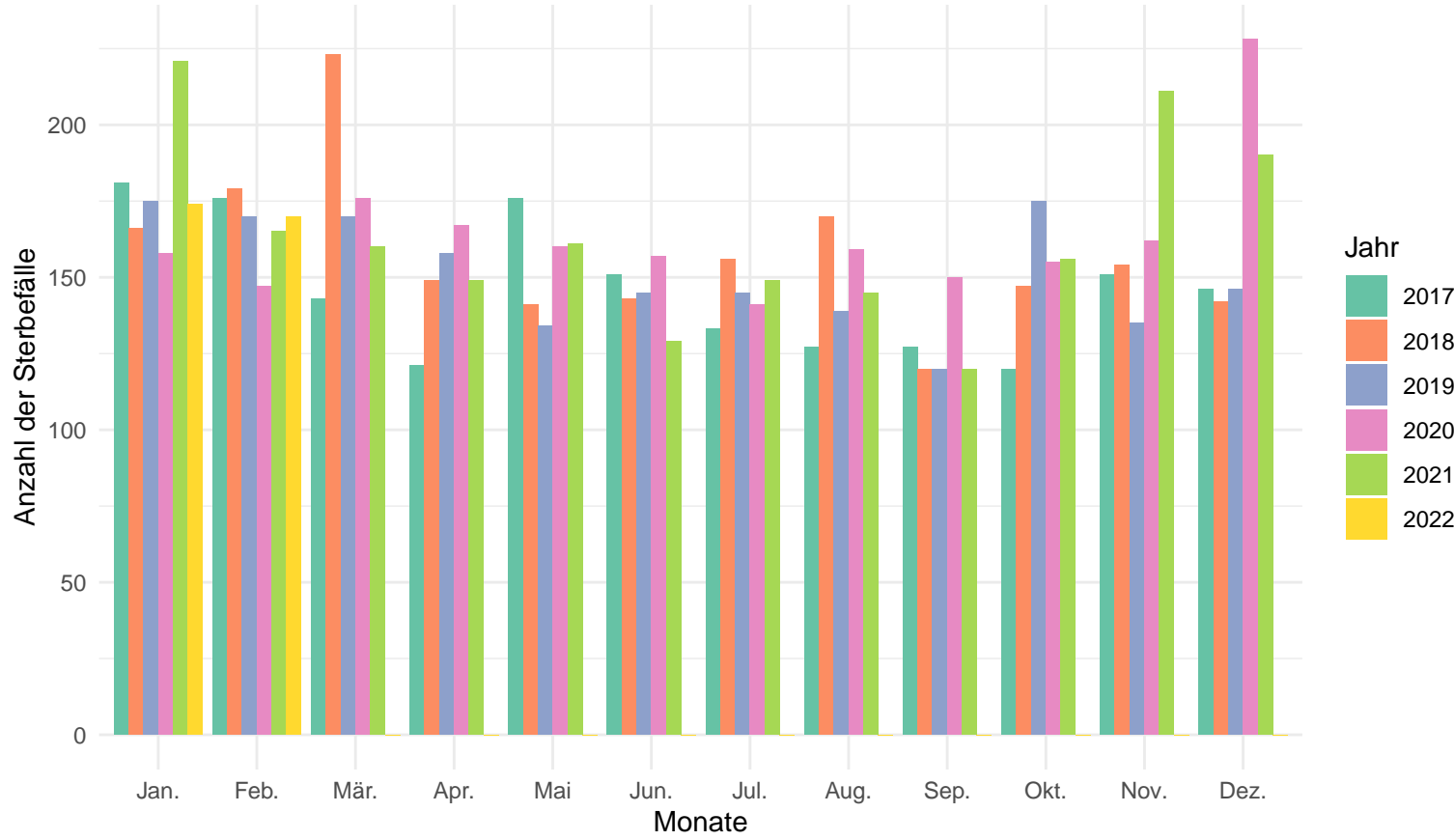


Anzahl der Sterbefälle pro Jahr und Monat in der Altersgruppe von 0 – 59

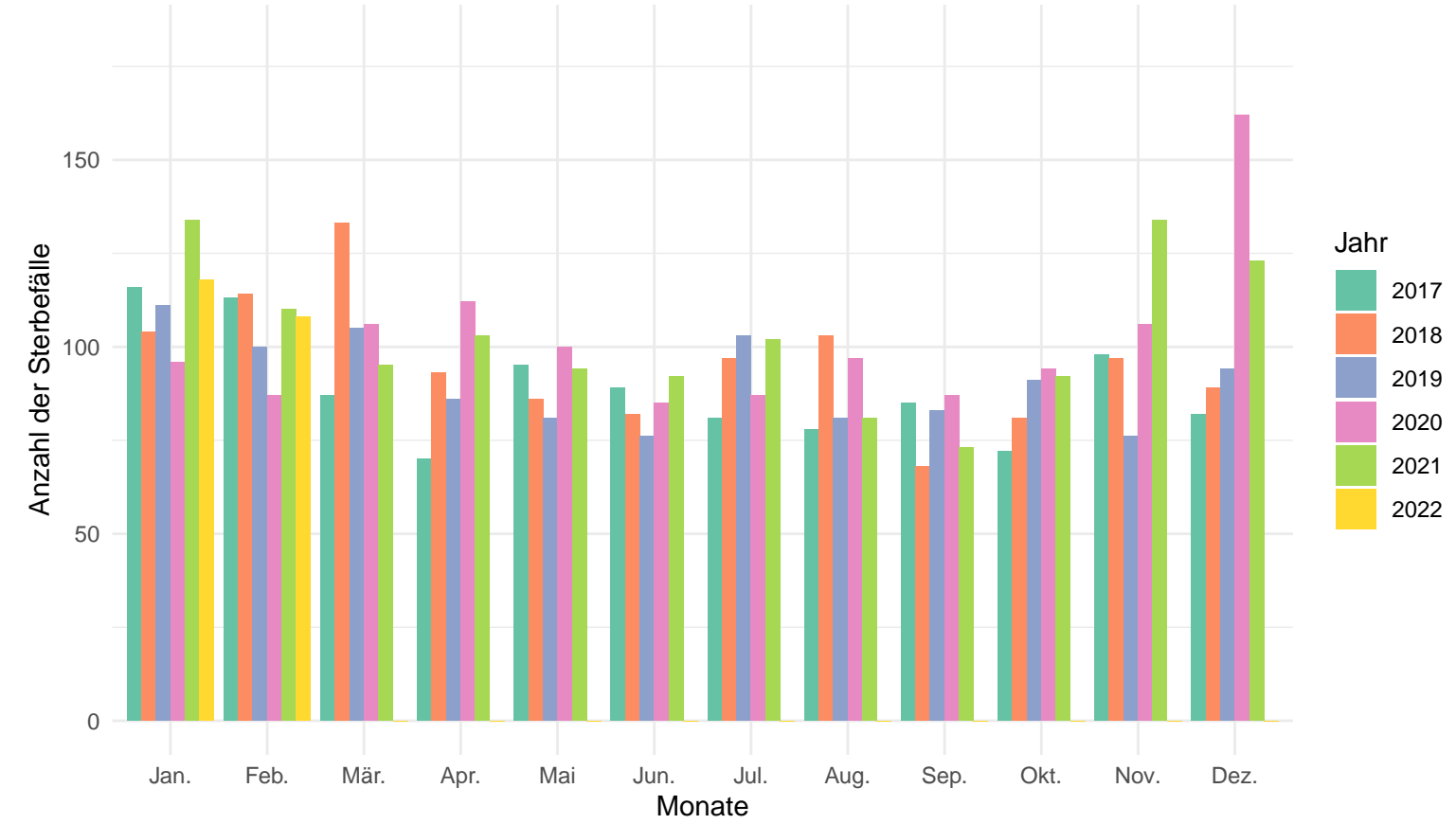


# Aschaffenburg

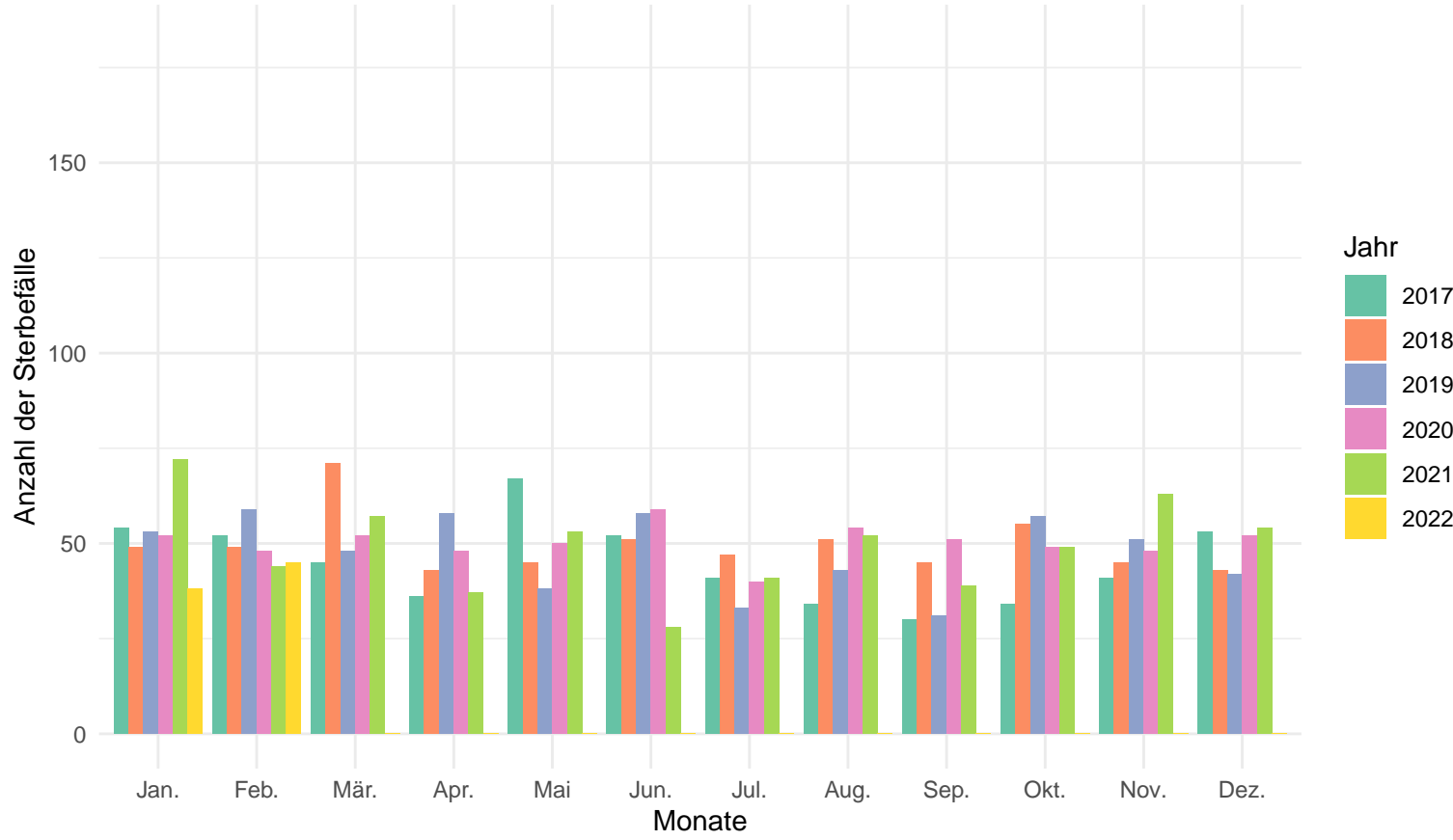
## Anzahl der Sterbefälle pro Jahr und Monat



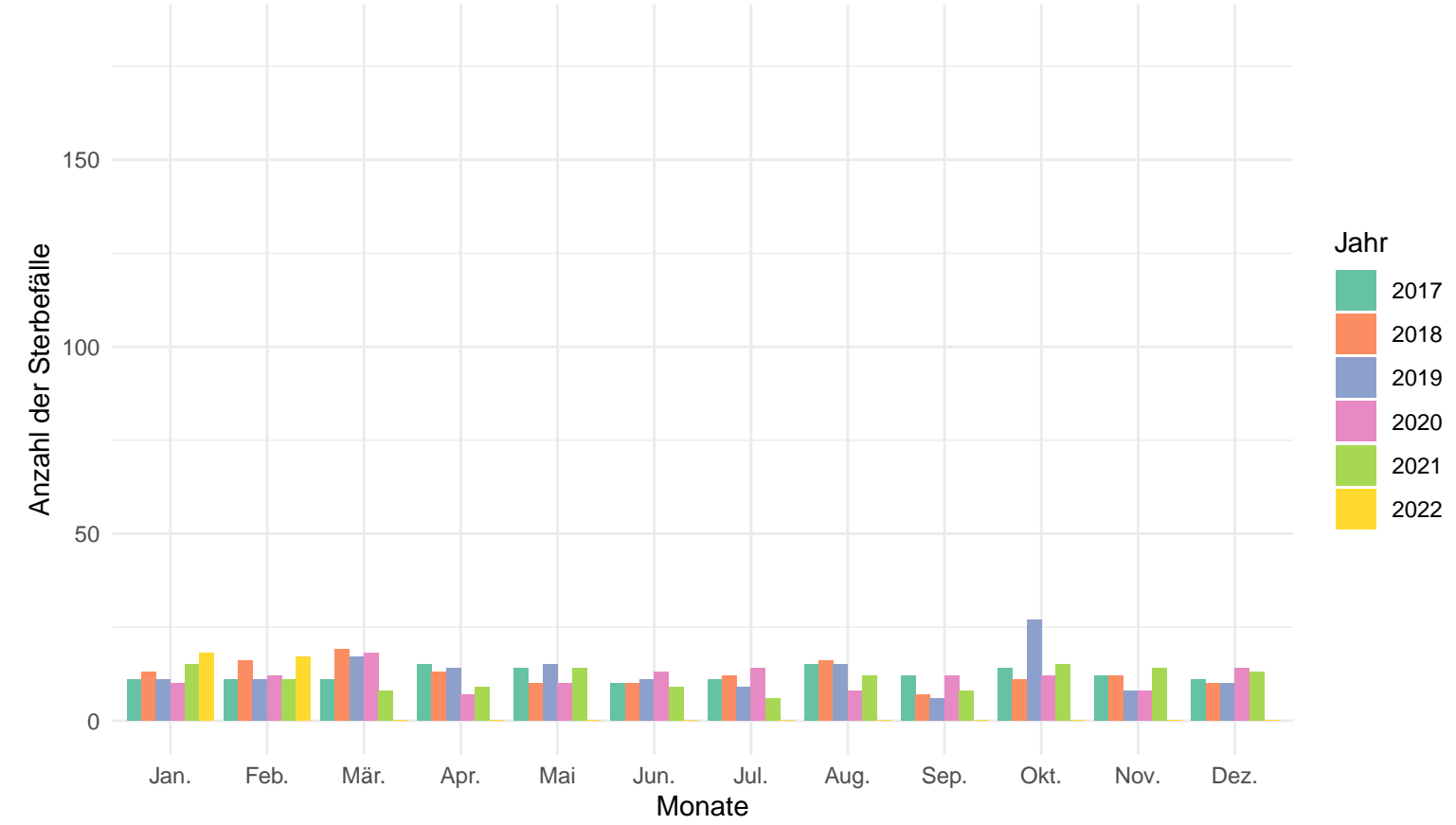
## Anzahl der Sterbefälle pro Jahr und Monat in der Altersgruppe 80+



## Anzahl der Sterbefälle pro Jahr und Monat in der Altersgruppe von 60 – 79

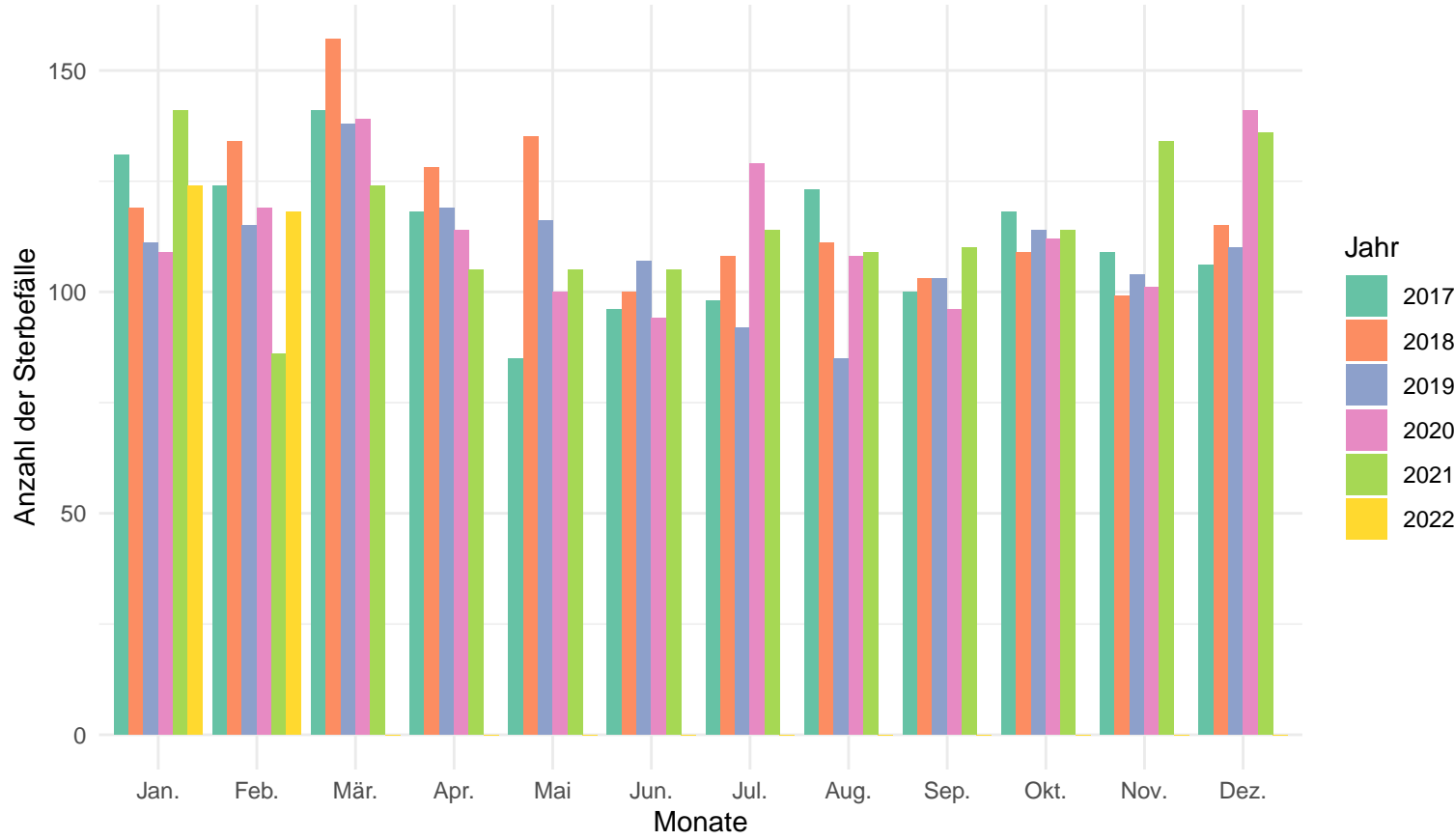


## Anzahl der Sterbefälle pro Jahr und Monat in der Altersgruppe von 0 – 59

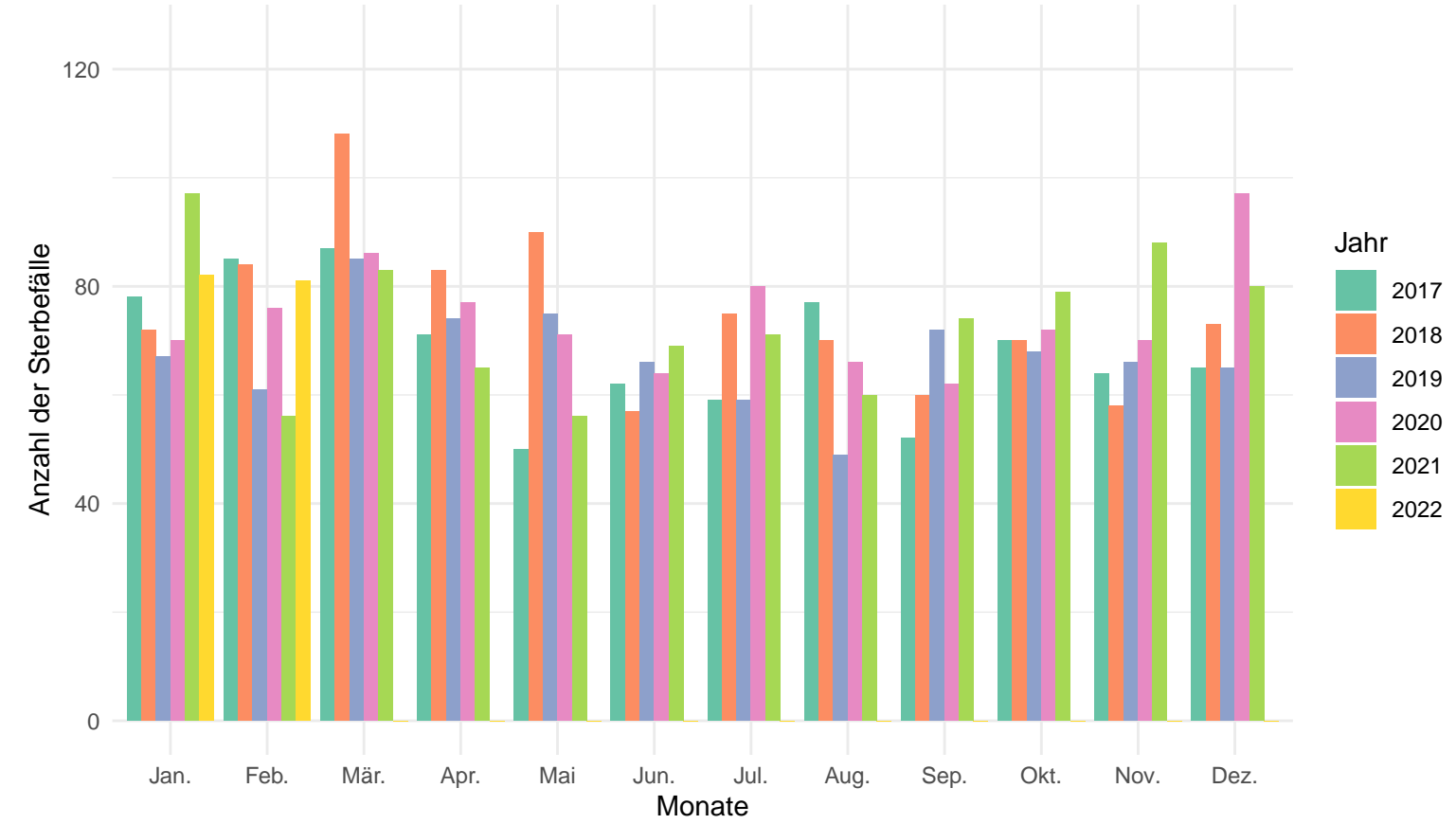


# Bad Kissingen

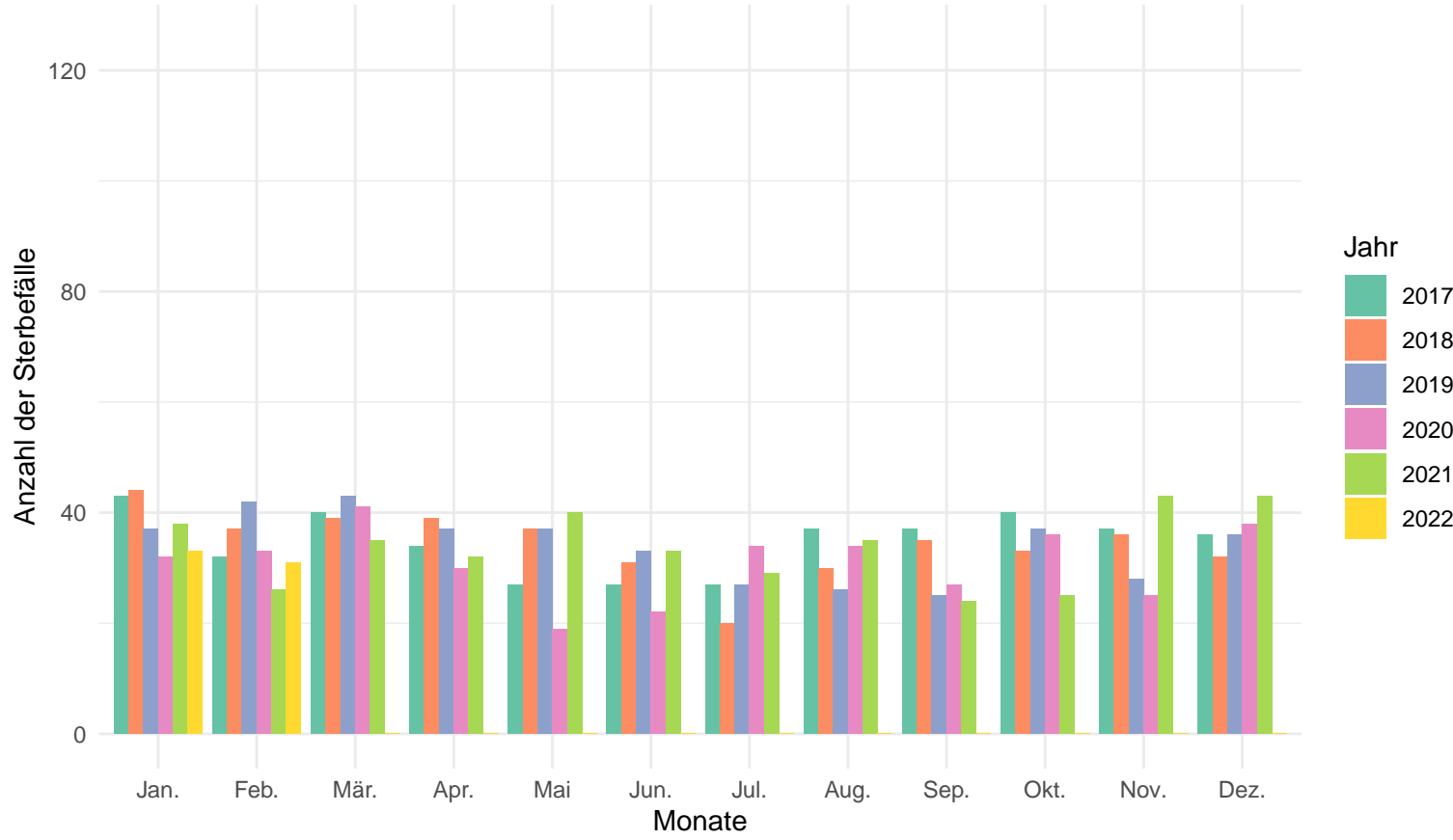
## Anzahl der Sterbefälle pro Jahr und Monat



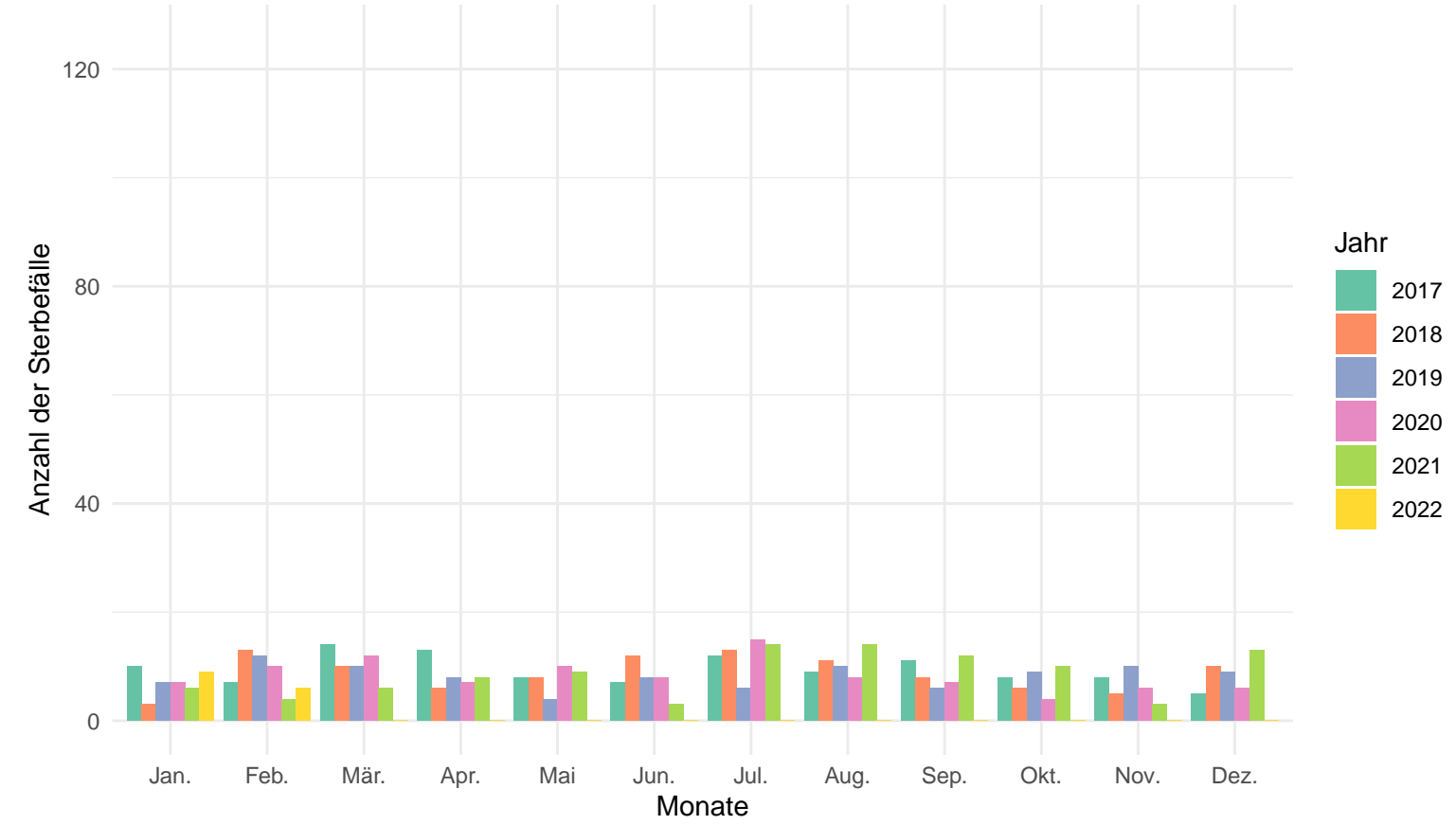
## Anzahl der Sterbefälle pro Jahr und Monat in der Altersgruppe 80+



## Anzahl der Sterbefälle pro Jahr und Monat in der Altersgruppe von 60 – 79

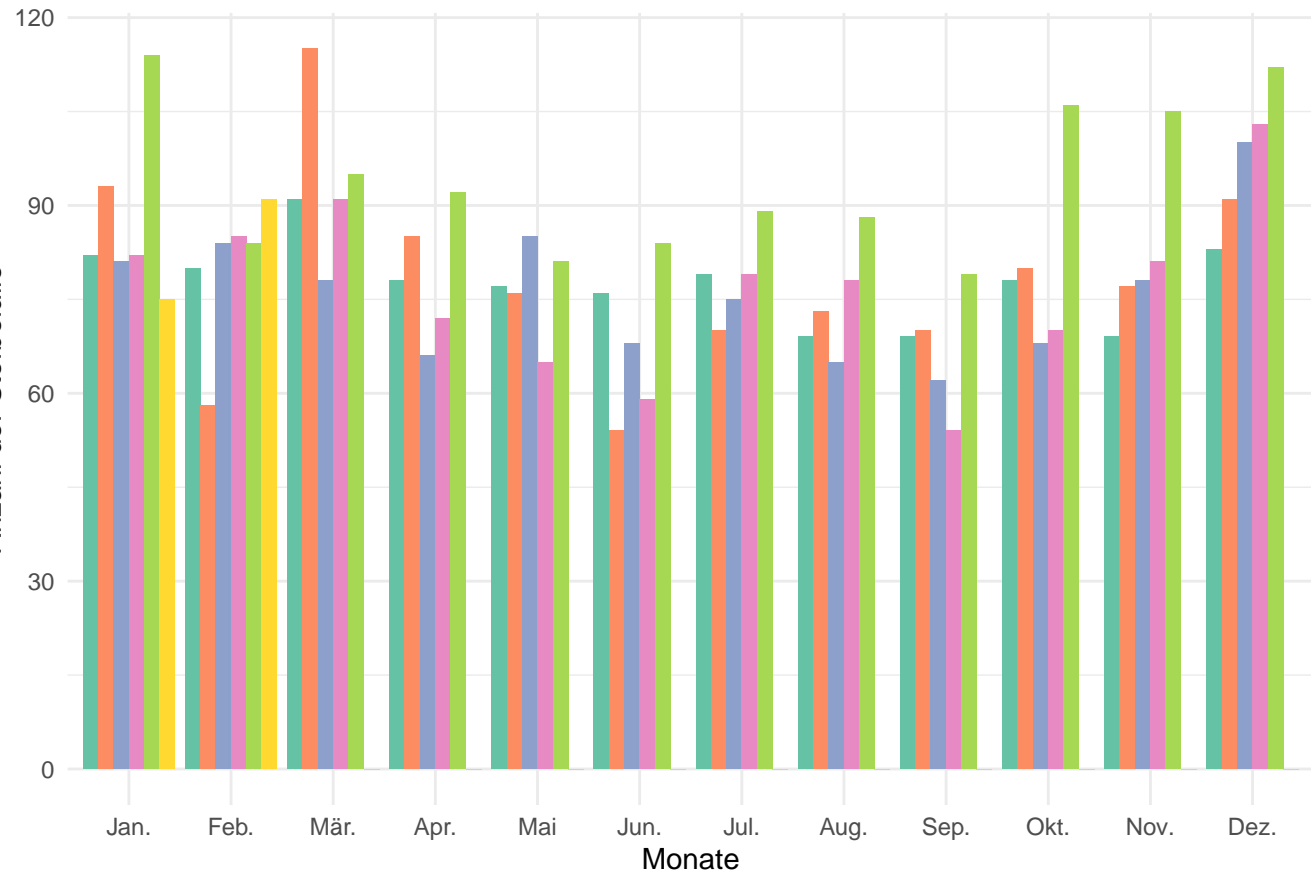


## Anzahl der Sterbefälle pro Jahr und Monat in der Altersgruppe von 0 – 59

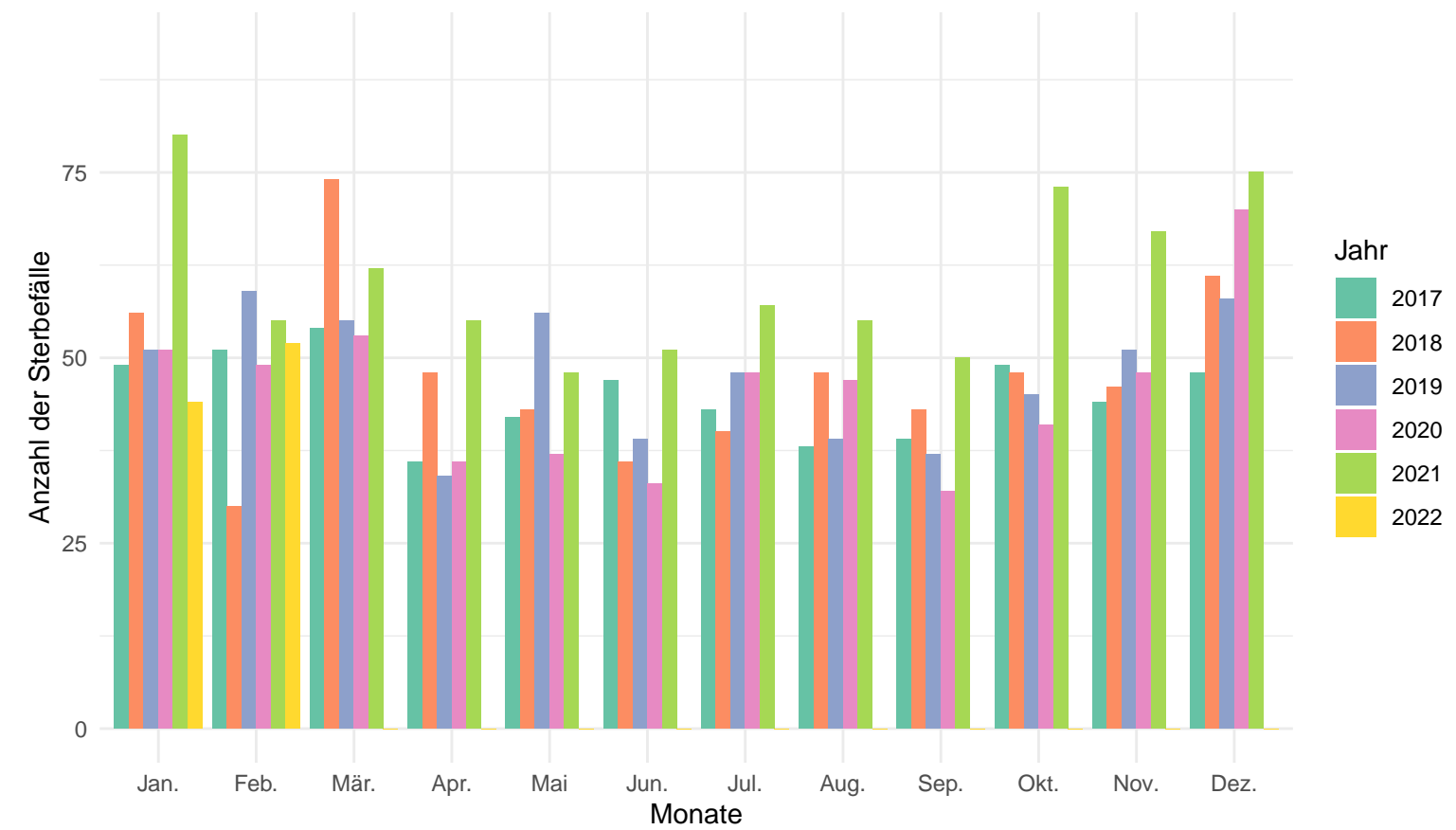


### Rhön-Grabfeld

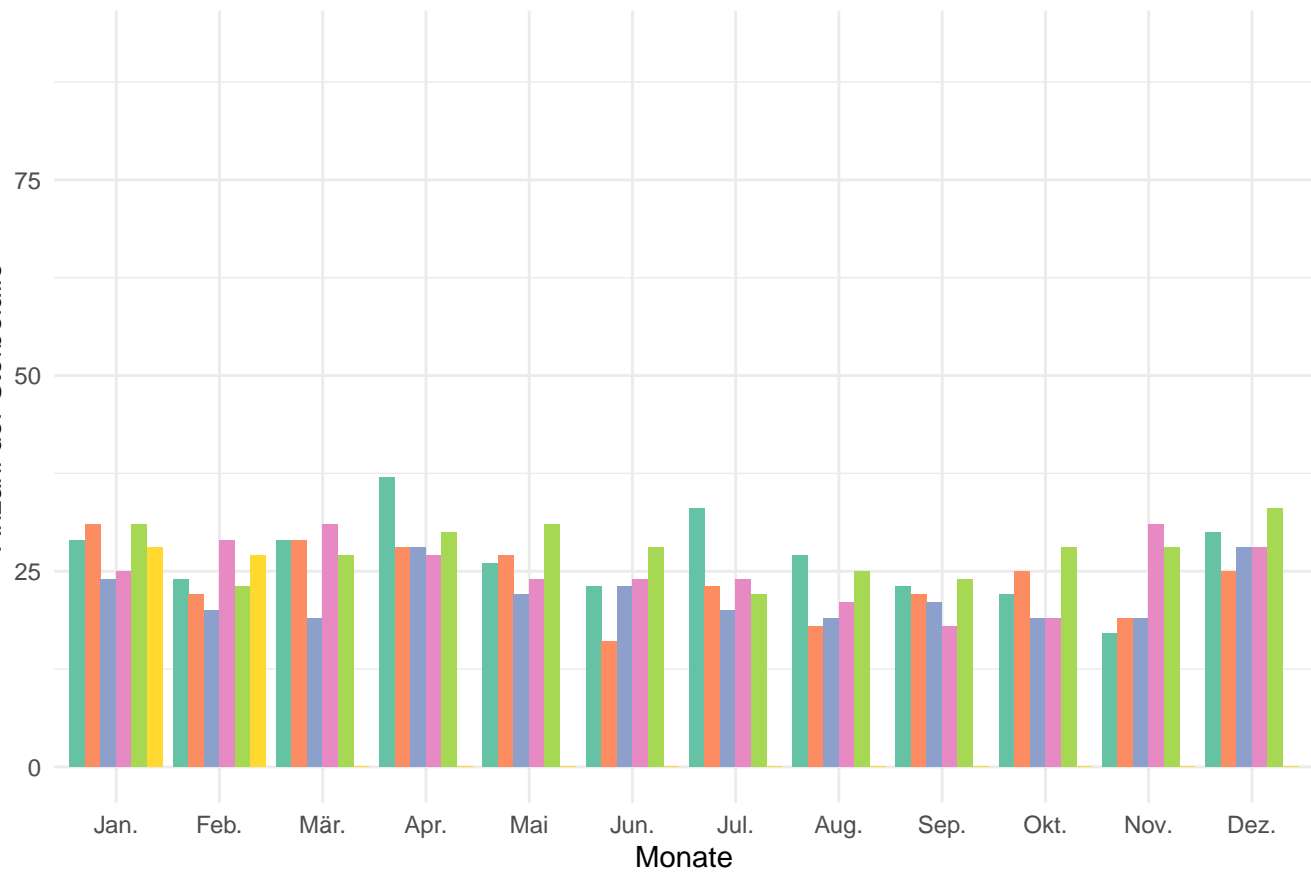
#### Anzahl der Sterbefälle pro Jahr und Monat



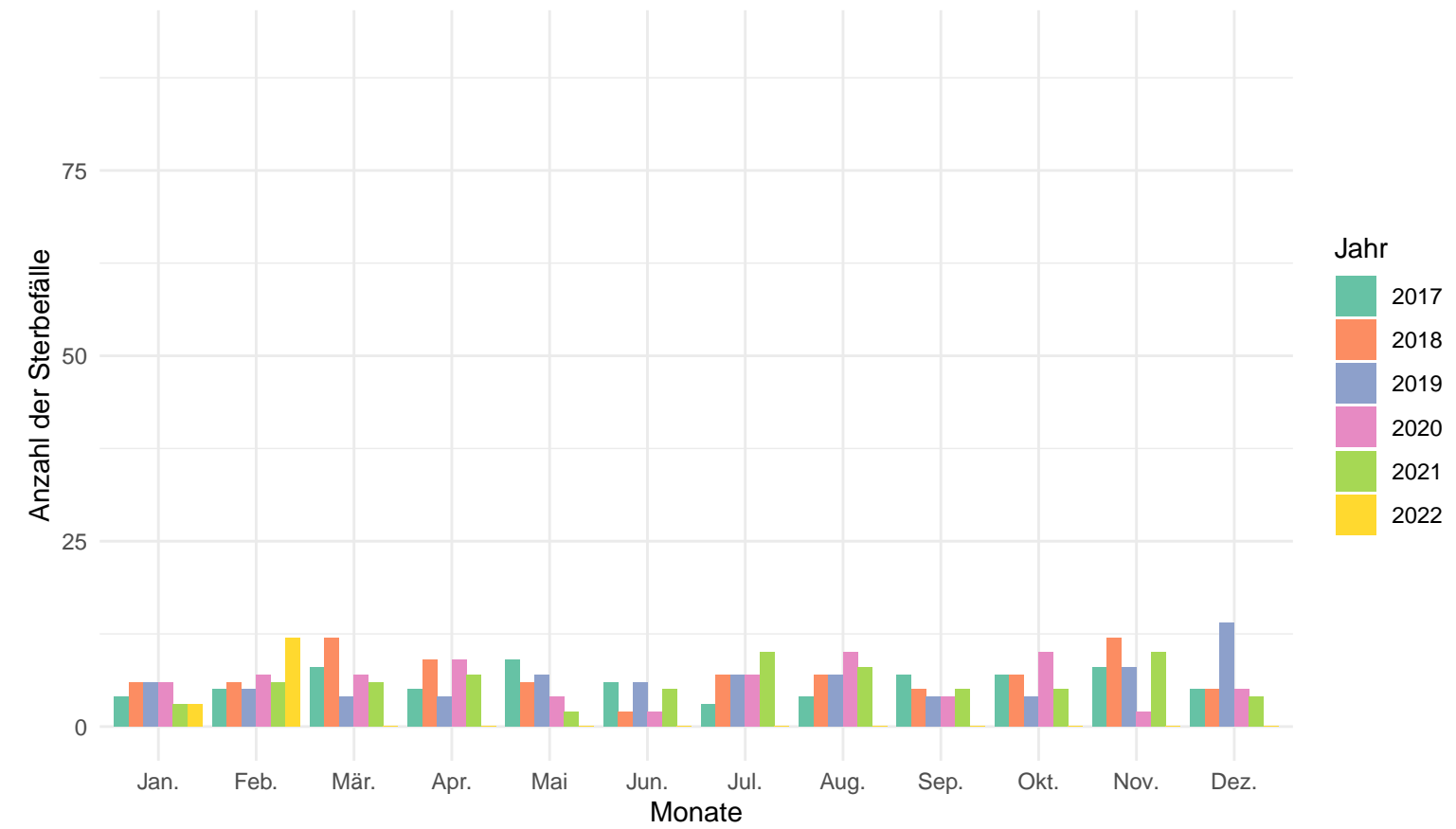
#### Anzahl der Sterbefälle pro Jahr und Monat in der Altersgruppe 80+



#### Anzahl der Sterbefälle pro Jahr und Monat in der Altersgruppe von 60 – 79

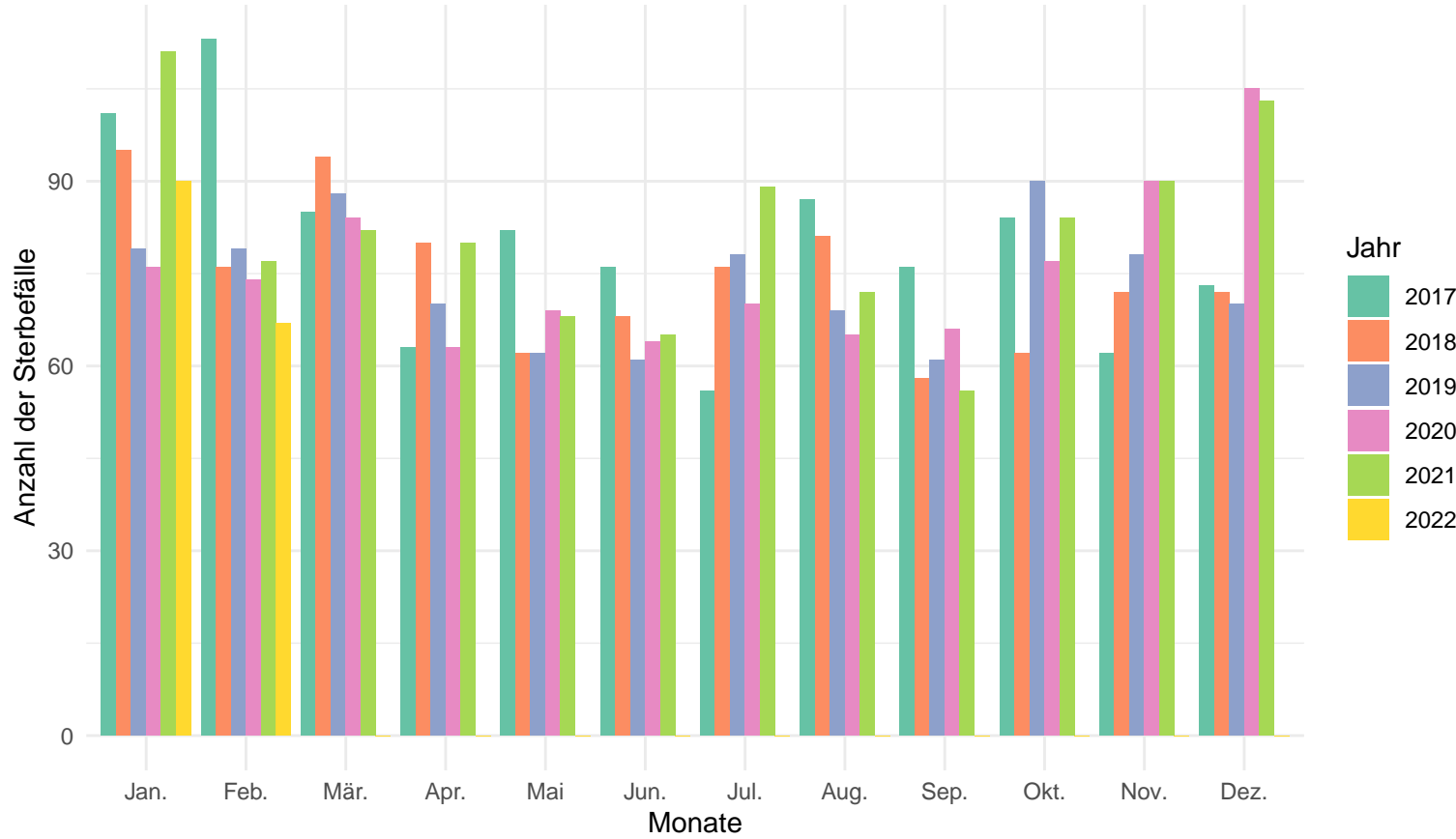


#### Anzahl der Sterbefälle pro Jahr und Monat in der Altersgruppe von 0 – 59

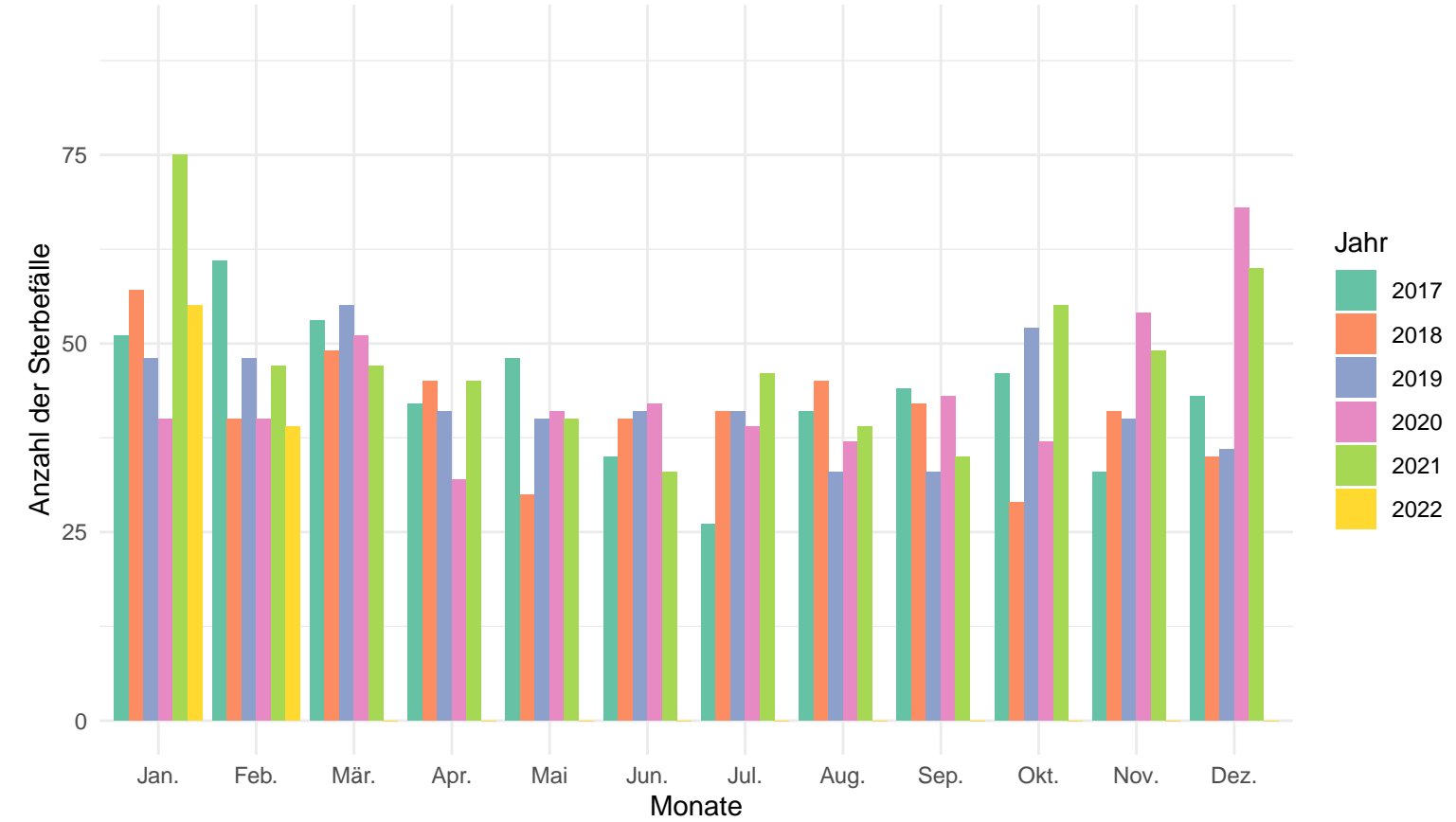


### Haßberge

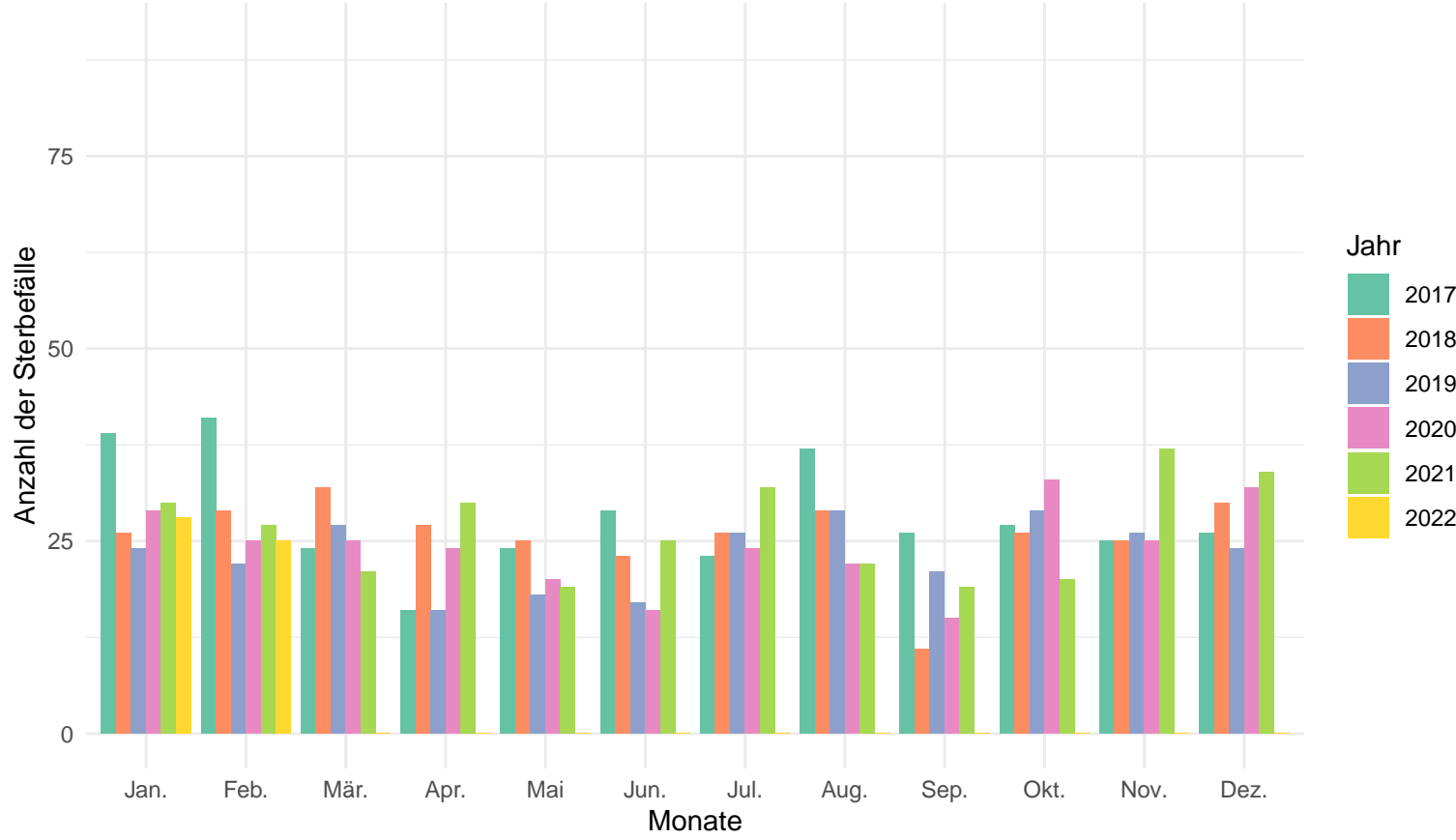
Anzahl der Sterbefälle pro Jahr und Monat



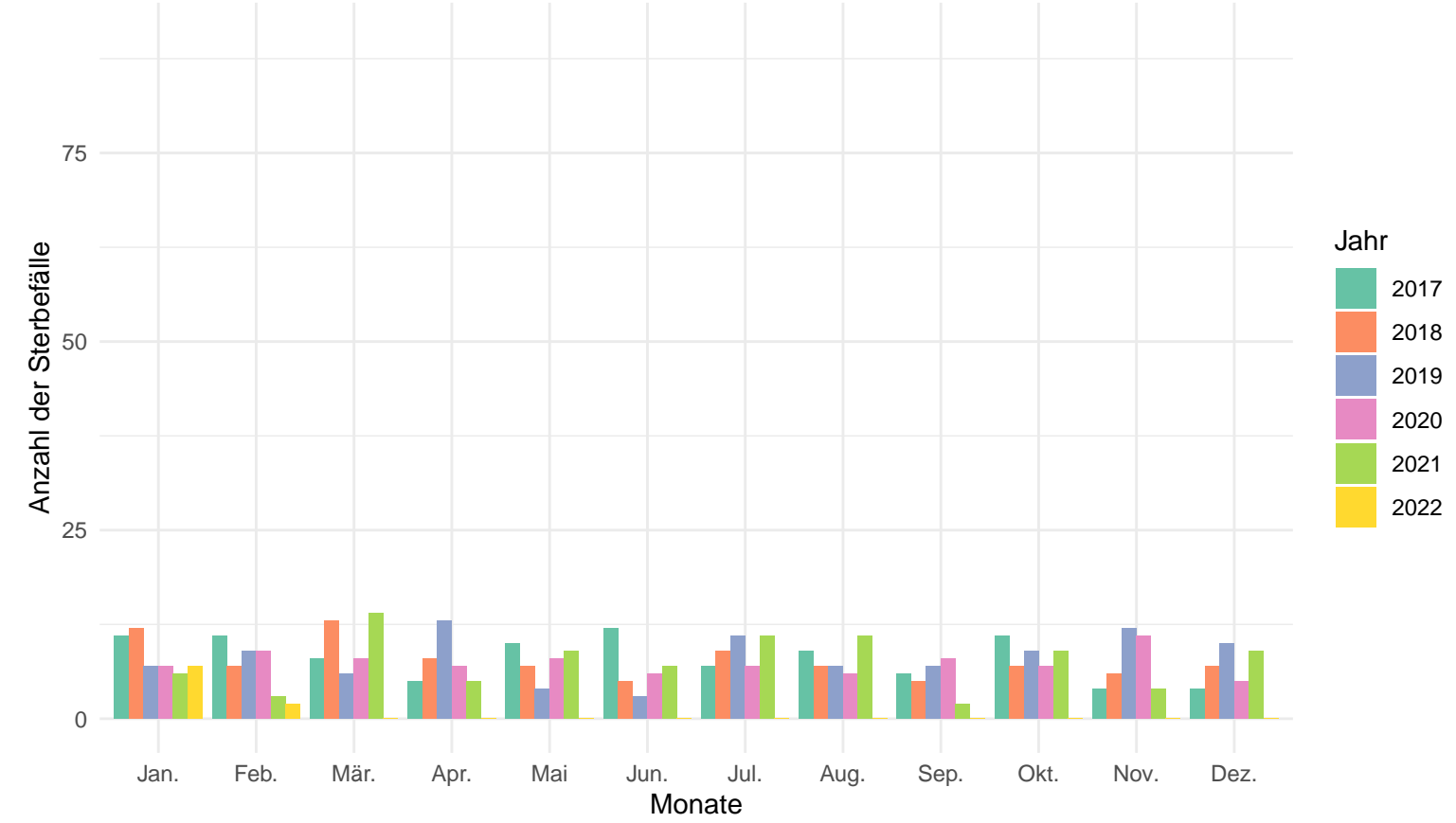
Anzahl der Sterbefälle pro Jahr und Monat in der Altersgruppe 80+



Anzahl der Sterbefälle pro Jahr und Monat in der Altersgruppe von 60 – 79

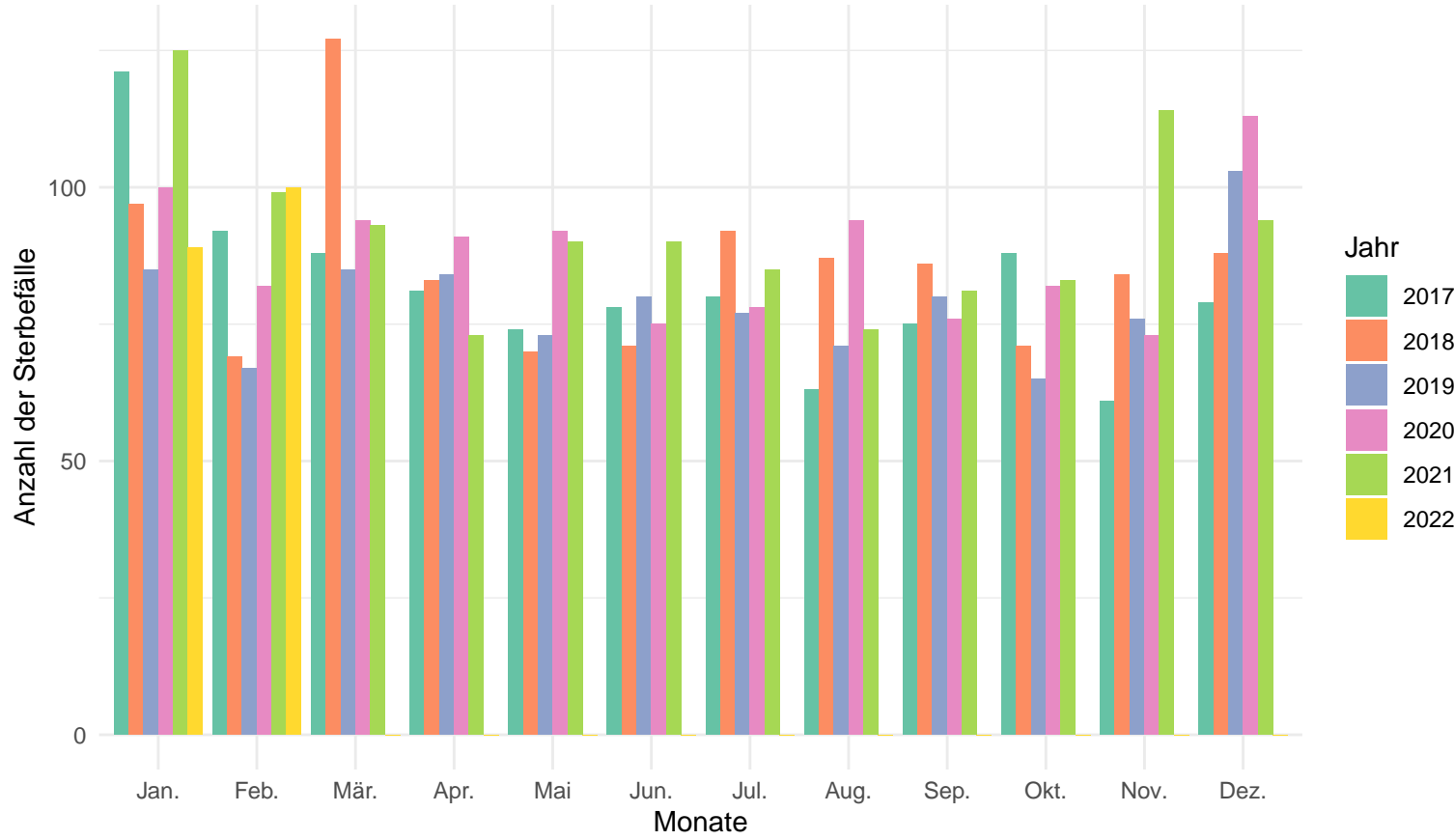


Anzahl der Sterbefälle pro Jahr und Monat in der Altersgruppe von 0 – 59

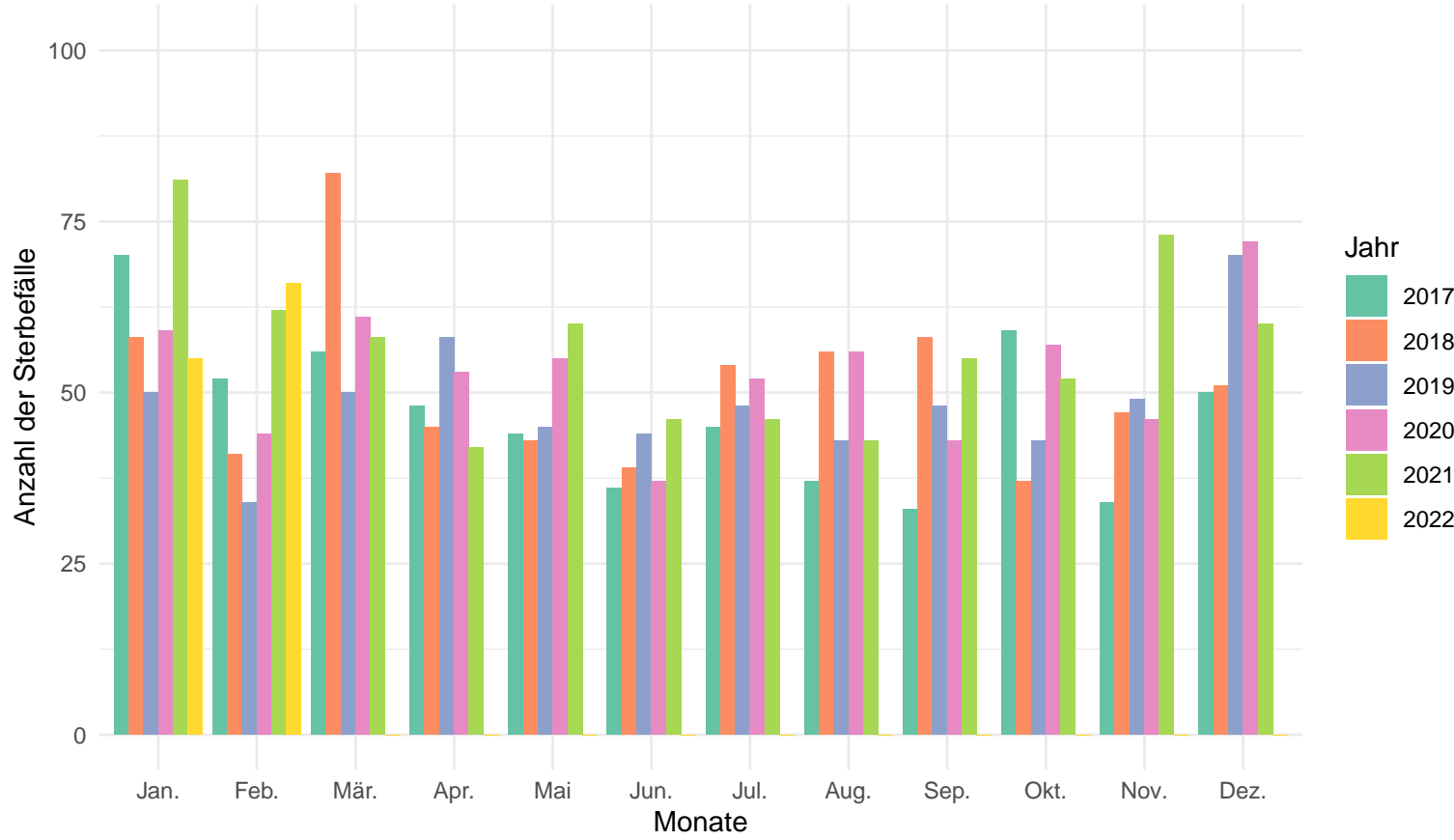


Kitzingen

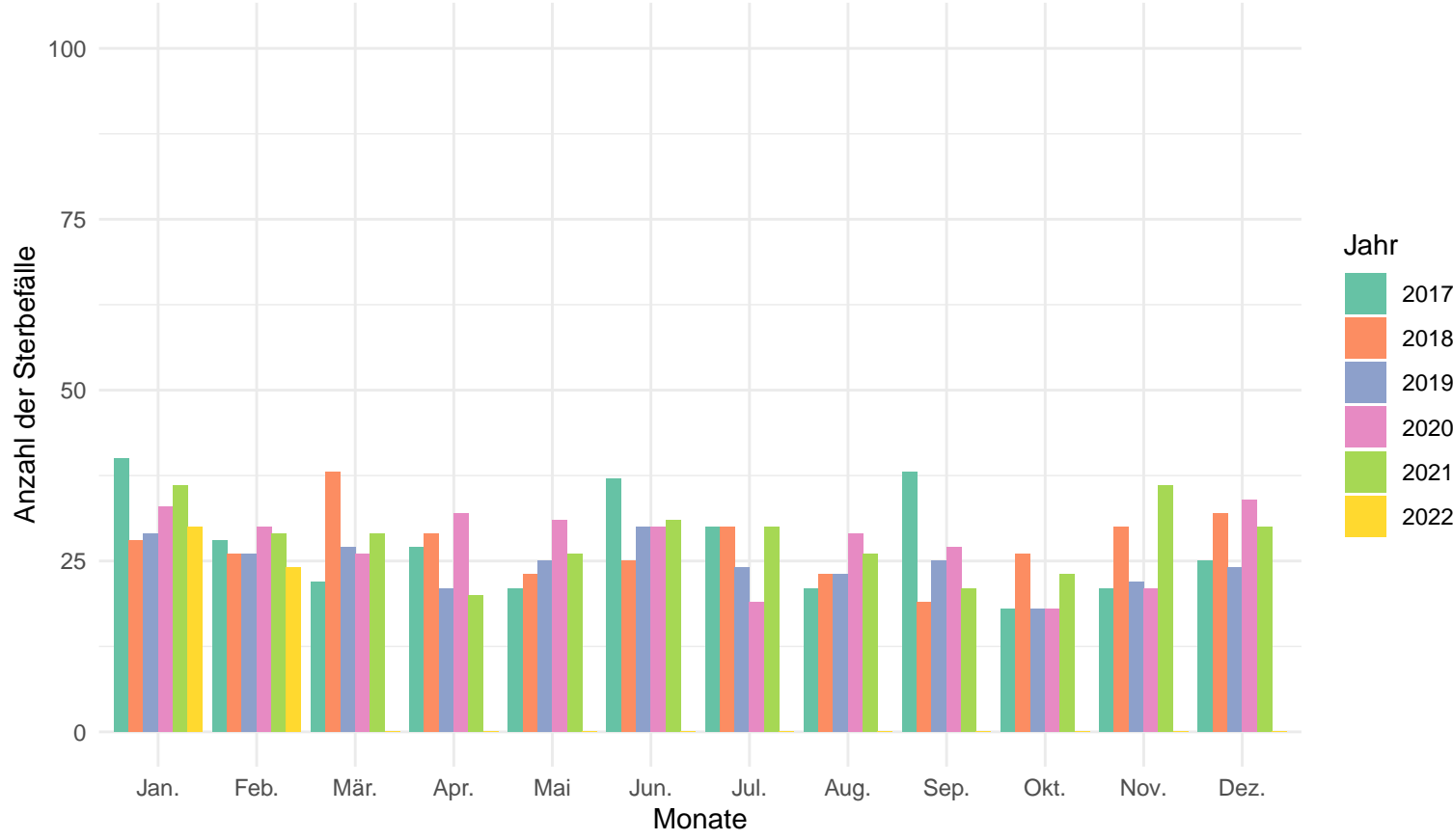
Anzahl der Sterbefälle pro Jahr und Monat



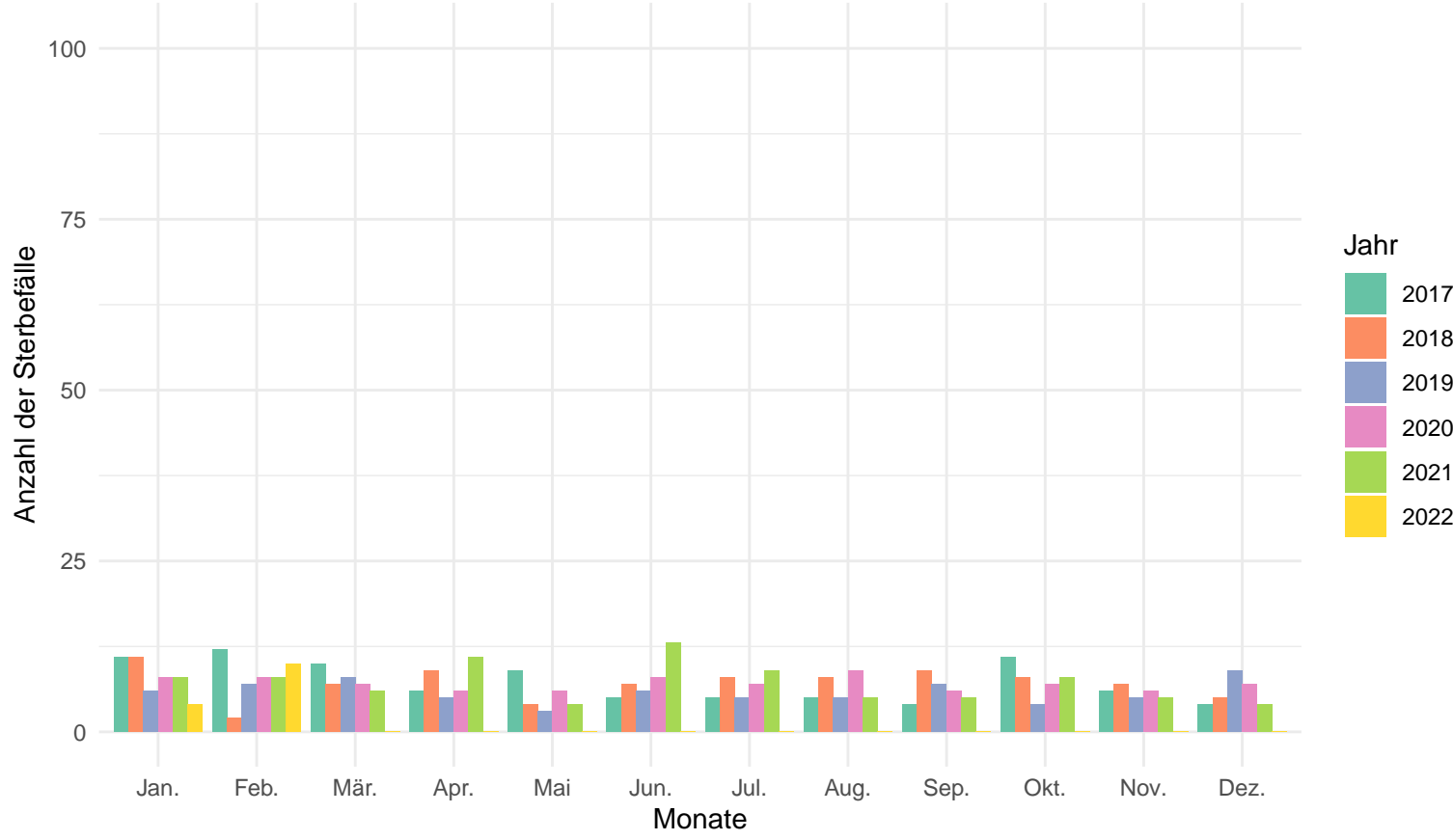
Anzahl der Sterbefälle pro Jahr und Monat in der Altersgruppe 80+



Anzahl der Sterbefälle pro Jahr und Monat in der Altersgruppe von 60 – 79

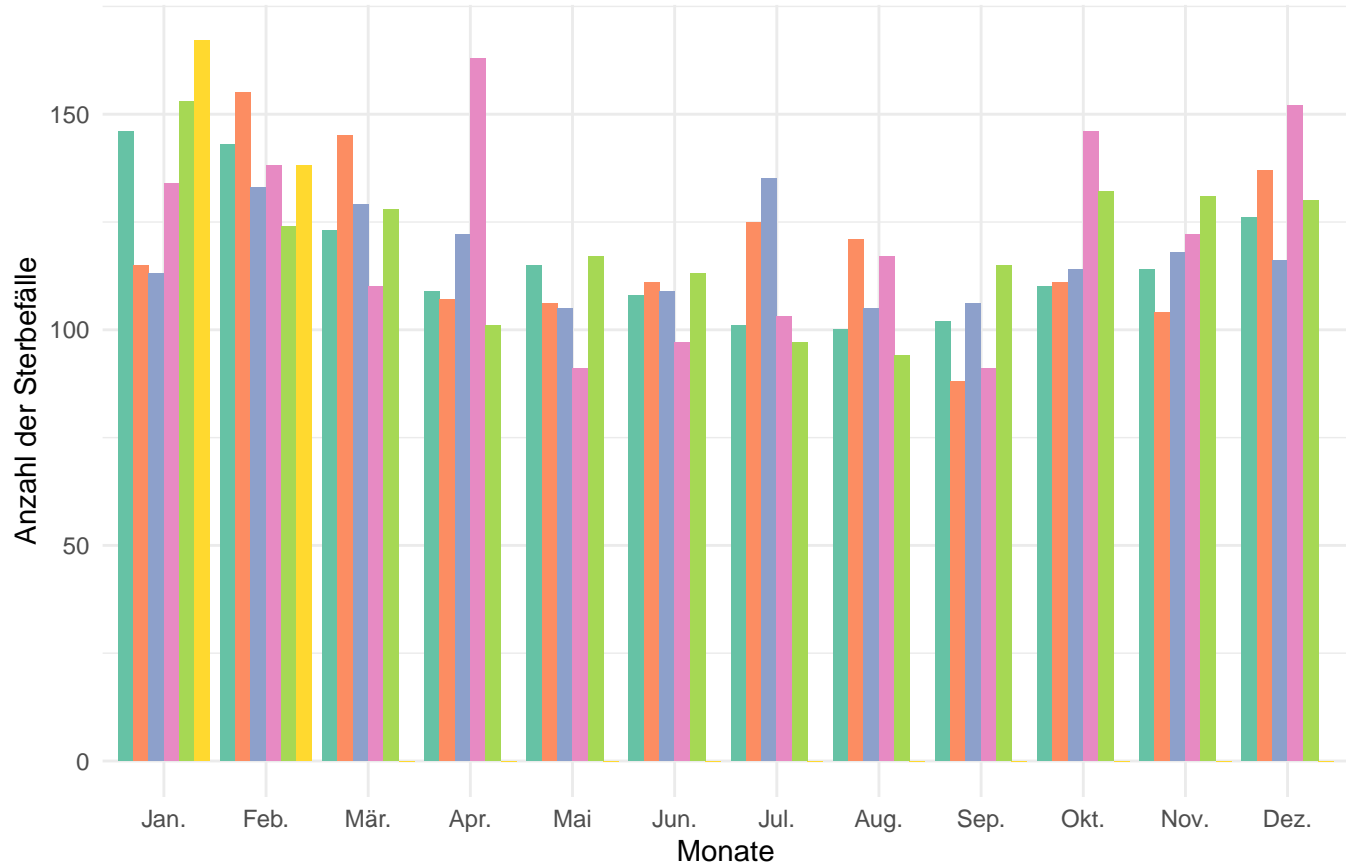


Anzahl der Sterbefälle pro Jahr und Monat in der Altersgruppe von 0 – 59

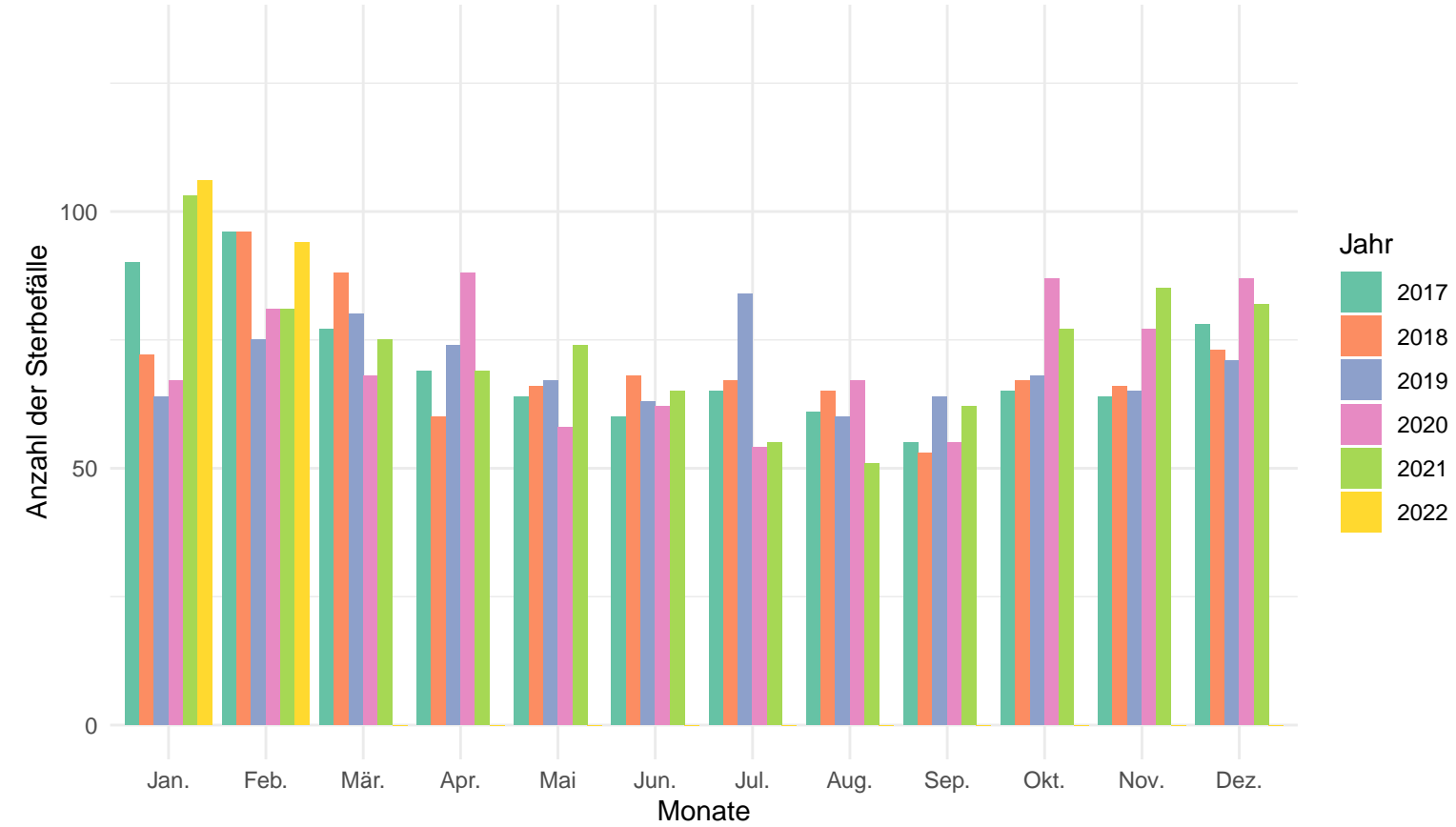


Miltenberg

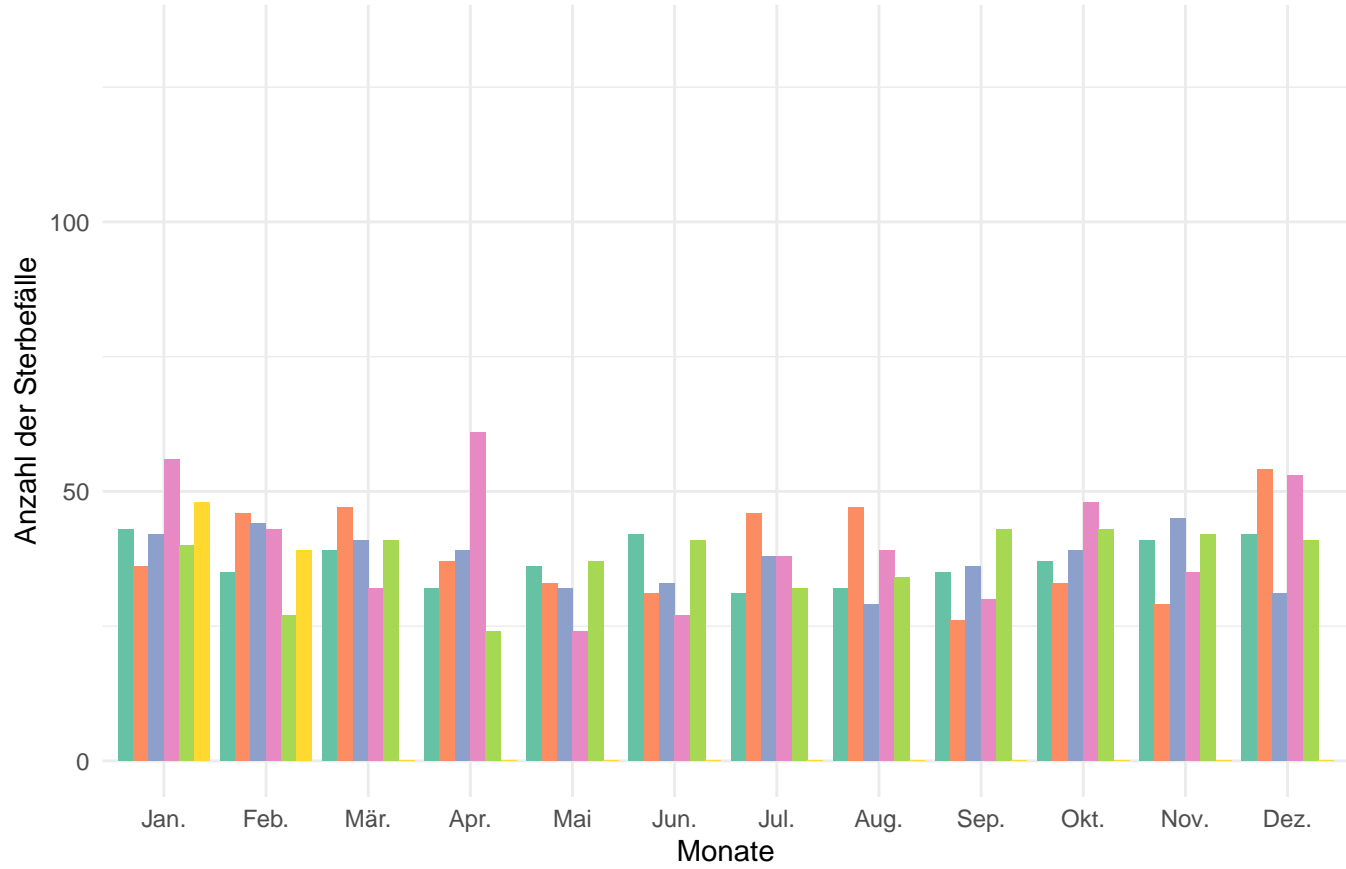
Anzahl der Sterbefälle pro Jahr und Monat



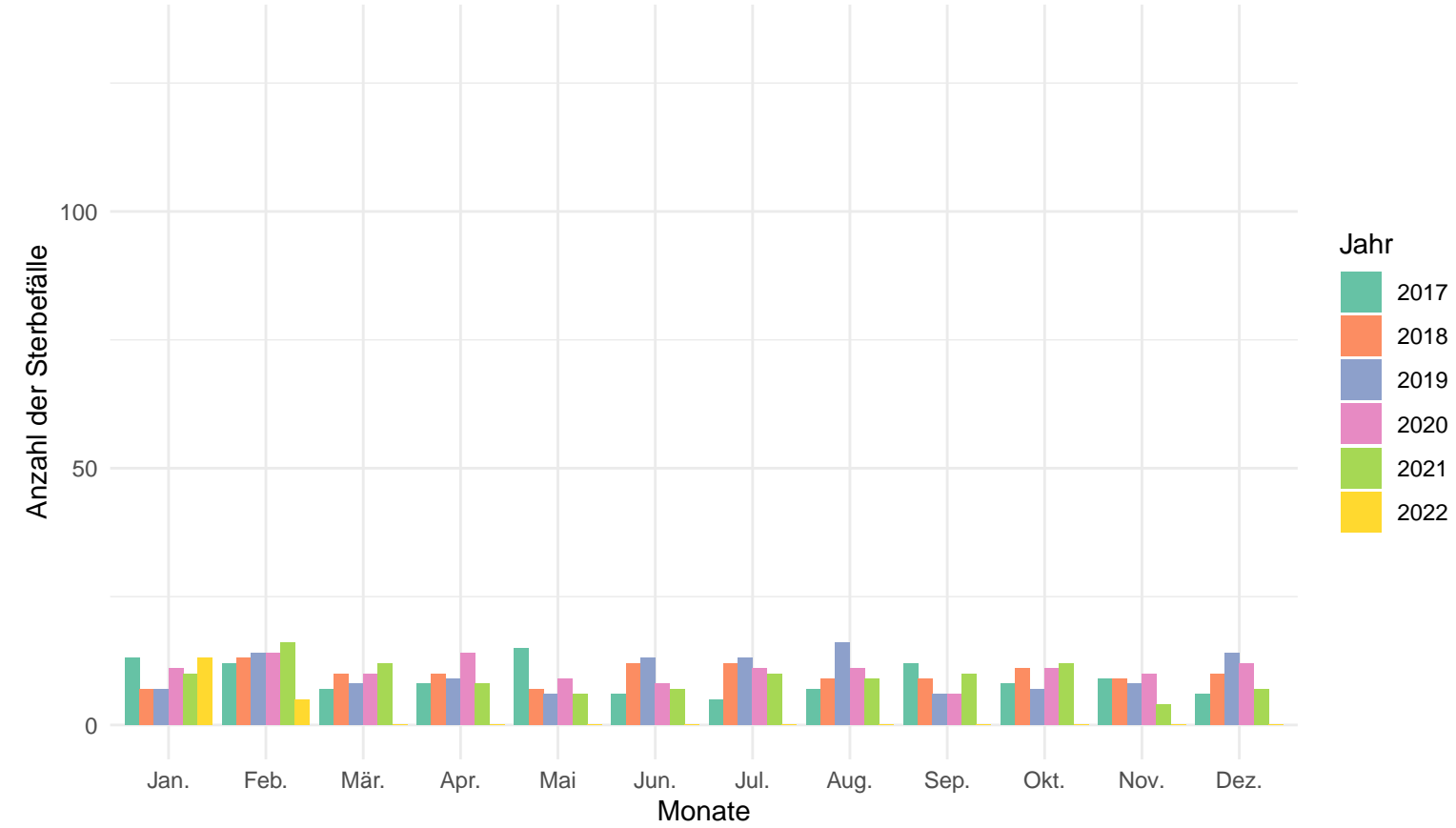
Anzahl der Sterbefälle pro Jahr und Monat in der Altersgruppe 80+



Anzahl der Sterbefälle pro Jahr und Monat in der Altersgruppe von 60 – 79

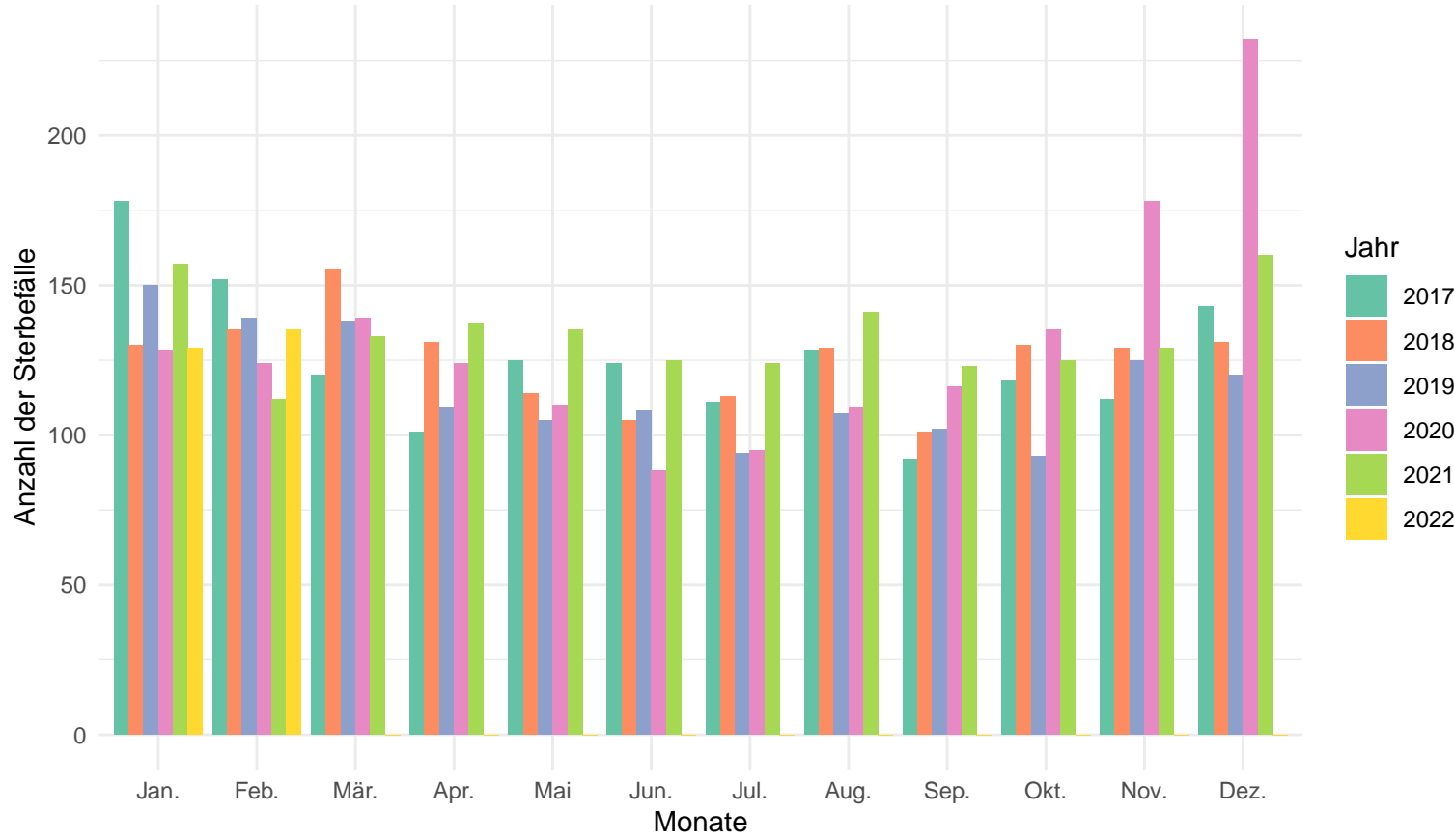


Anzahl der Sterbefälle pro Jahr und Monat in der Altersgruppe von 0 – 59

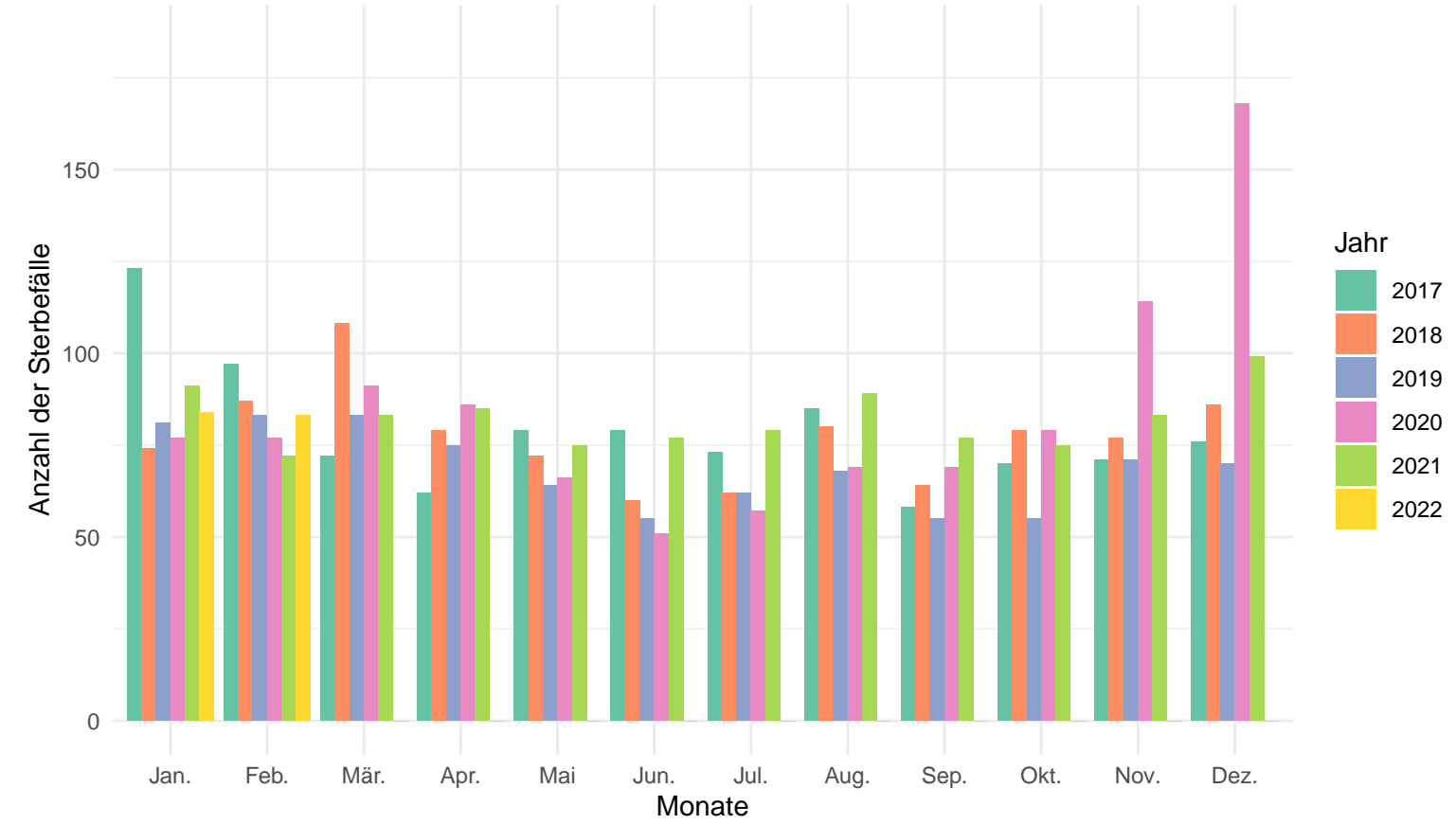


Main-Spezzart

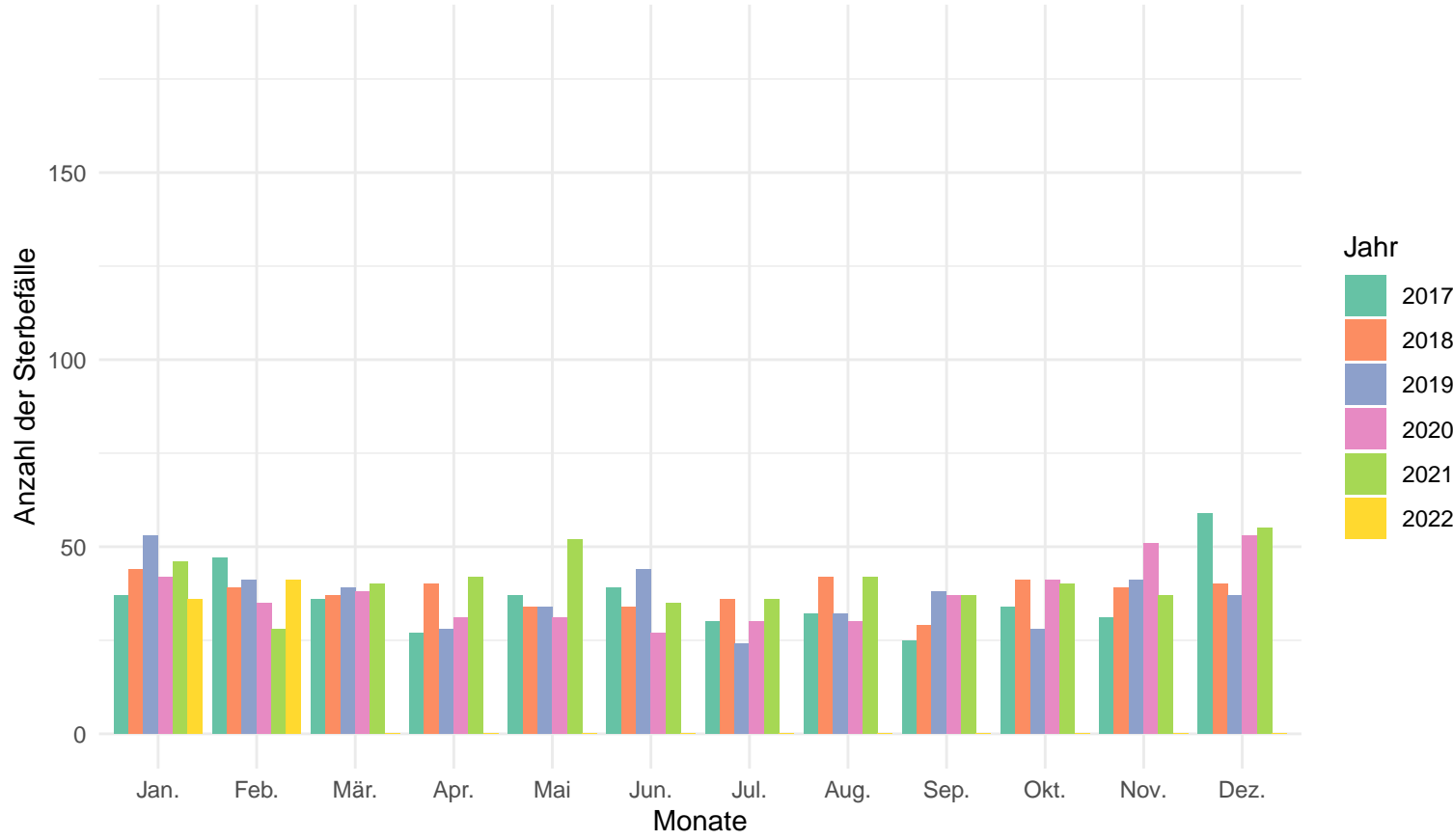
Anzahl der Sterbefälle pro Jahr und Monat



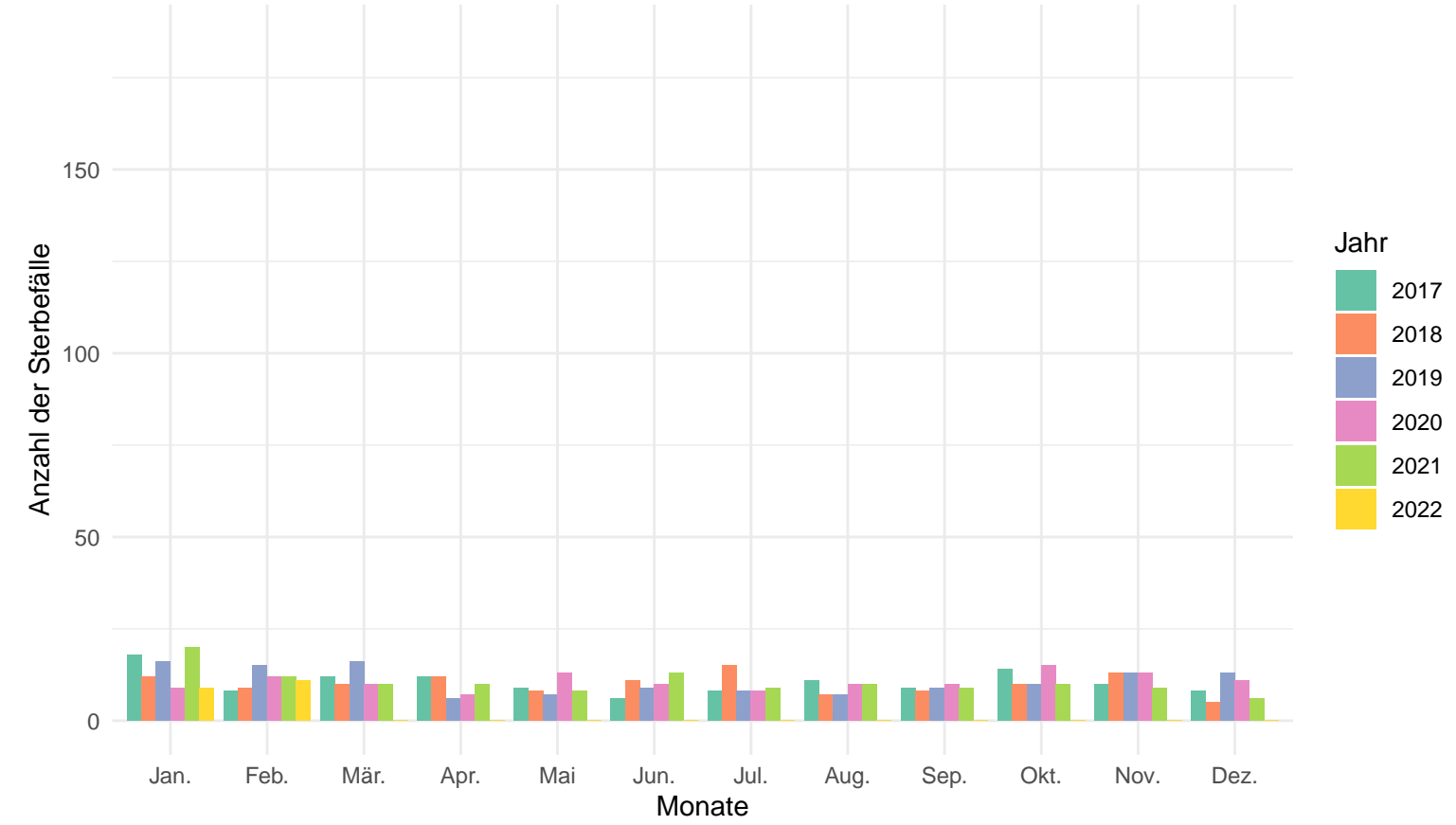
Anzahl der Sterbefälle pro Jahr und Monat in der Altersgruppe 80+



Anzahl der Sterbefälle pro Jahr und Monat in der Altersgruppe von 60 – 79

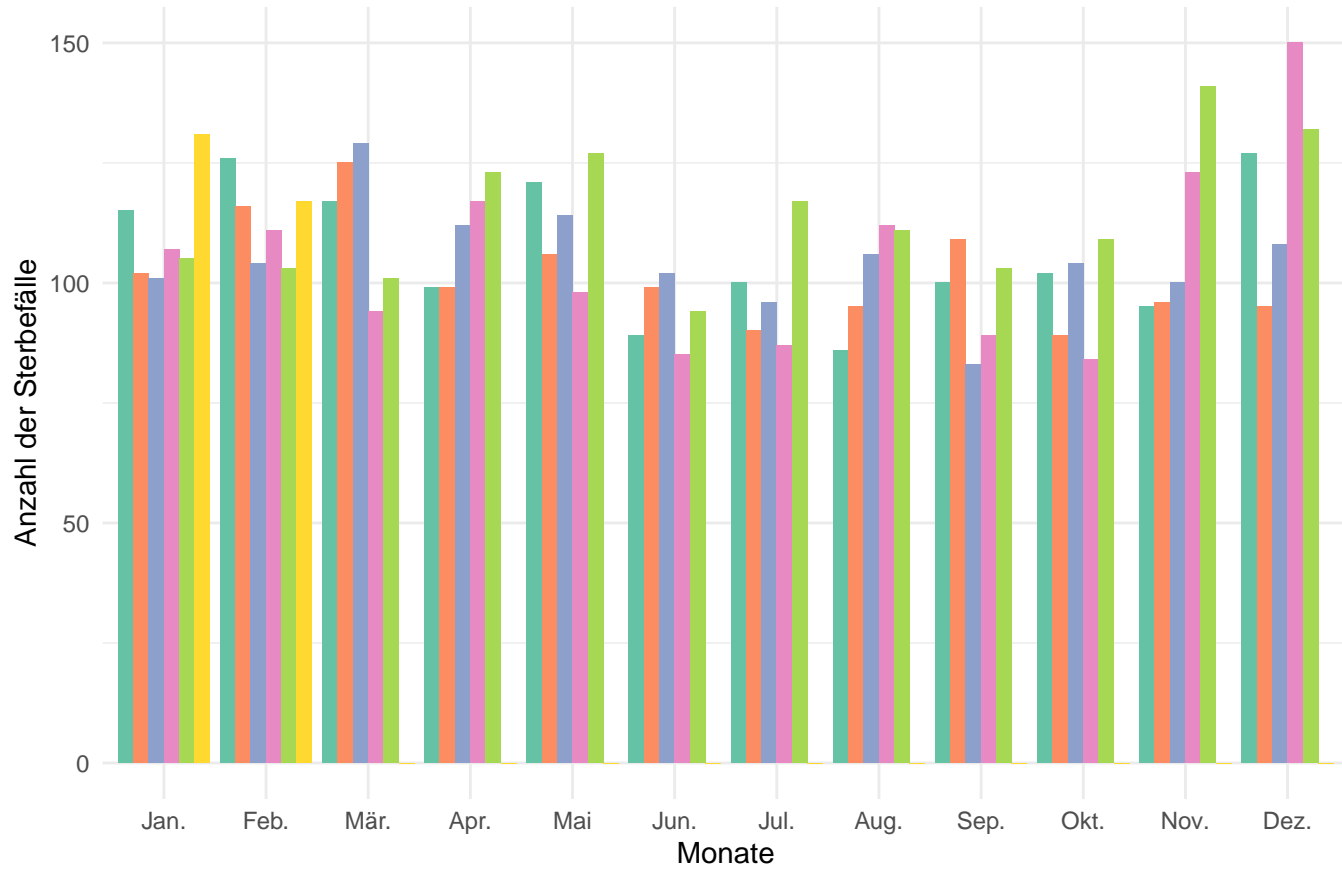


Anzahl der Sterbefälle pro Jahr und Monat in der Altersgruppe von 0 – 59



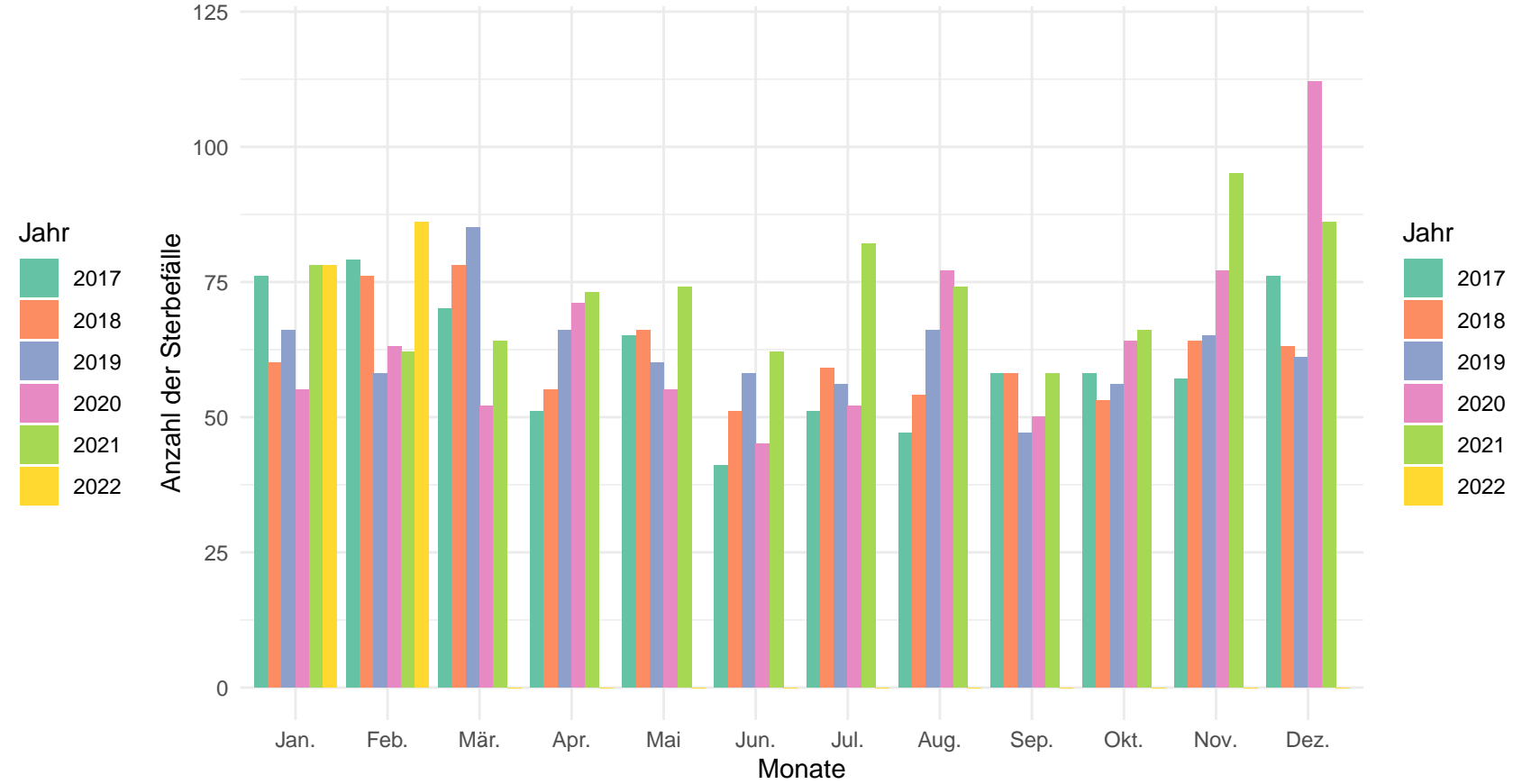


Anzahl der Sterbefälle pro Jahr und Monat

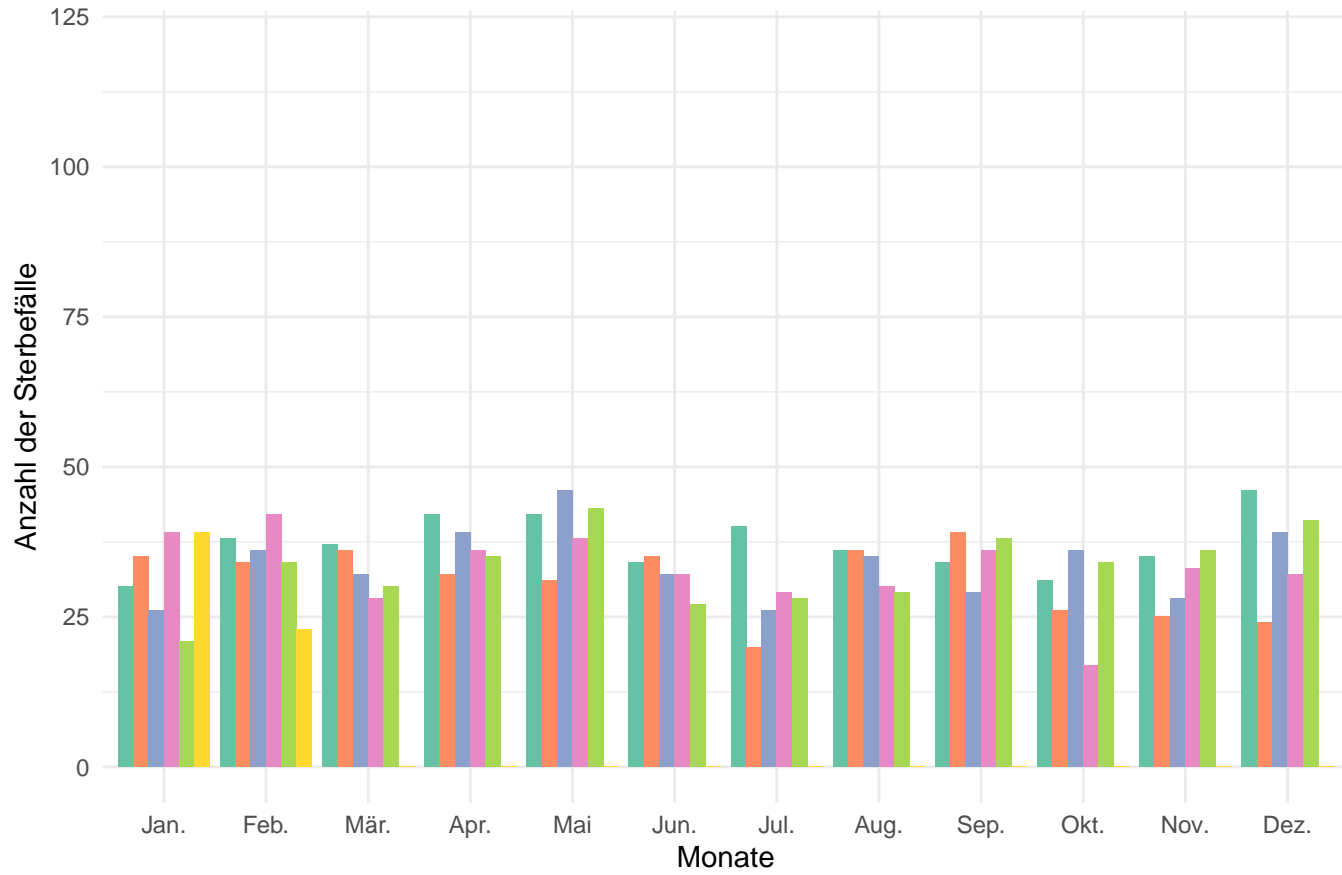


Schweinfurt

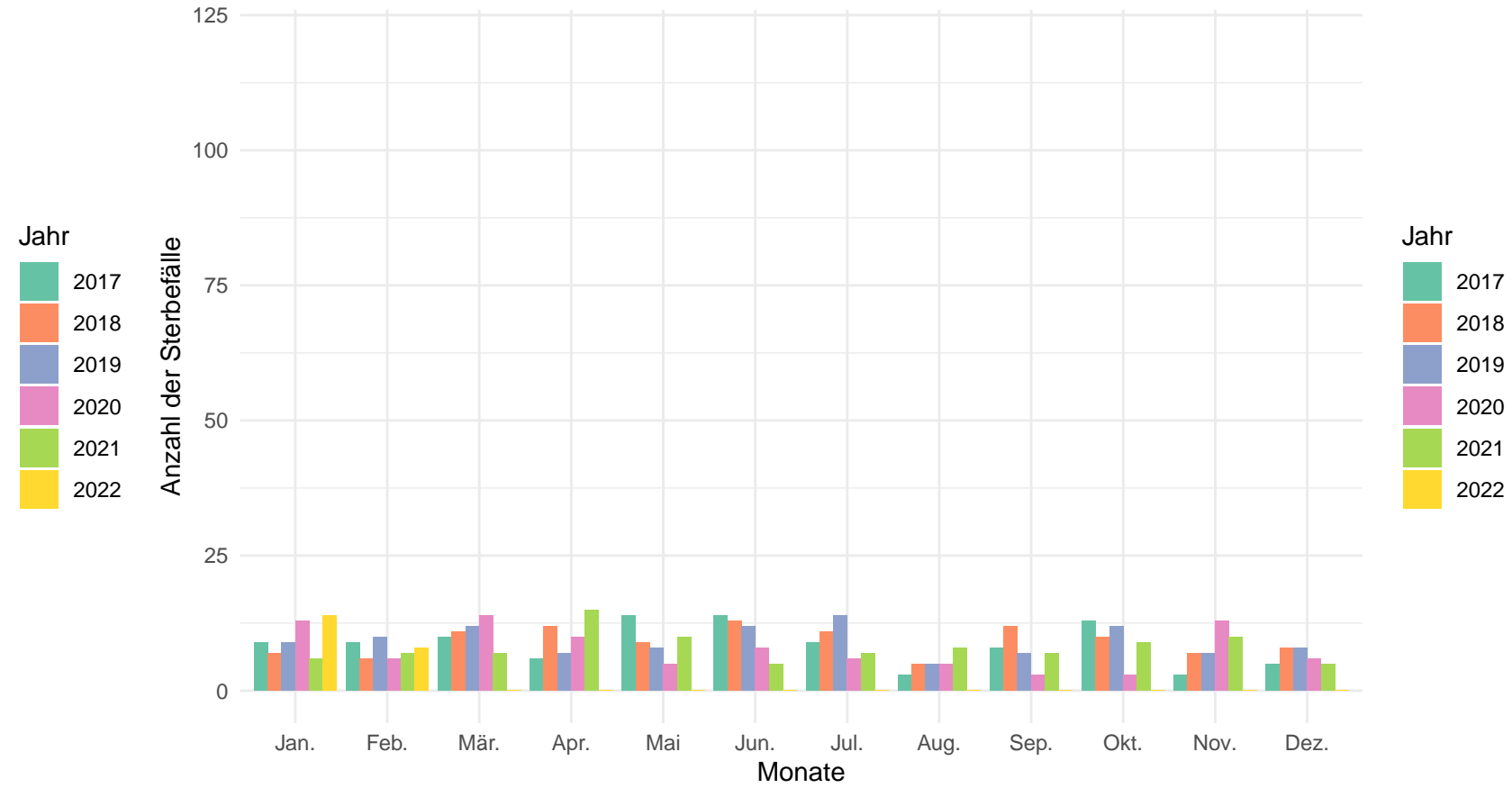
Anzahl der Sterbefälle pro Jahr und Monat in der Altersgruppe 80+



Anzahl der Sterbefälle pro Jahr und Monat in der Altersgruppe von 60 – 79

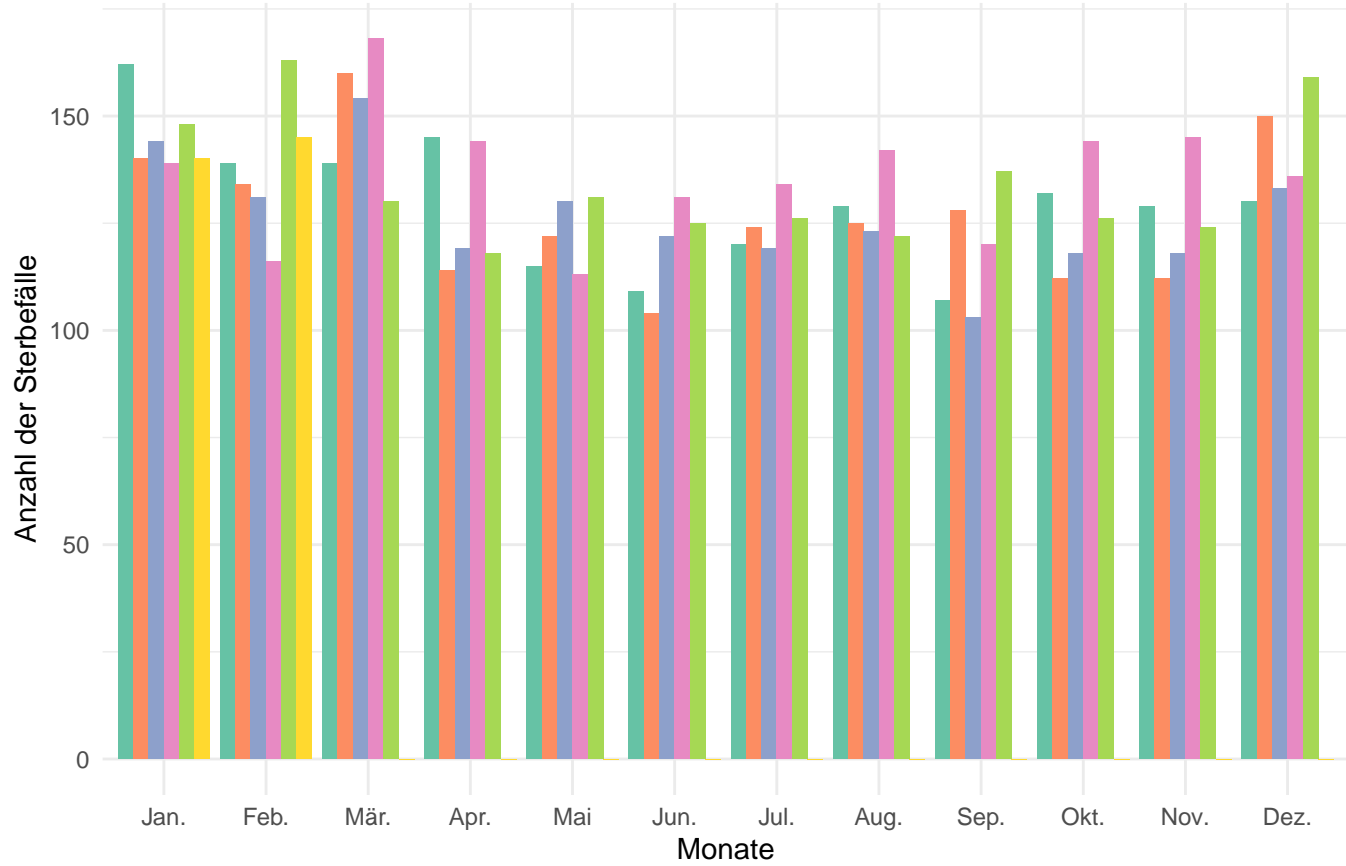


Anzahl der Sterbefälle pro Jahr und Monat in der Altersgruppe von 0 – 59

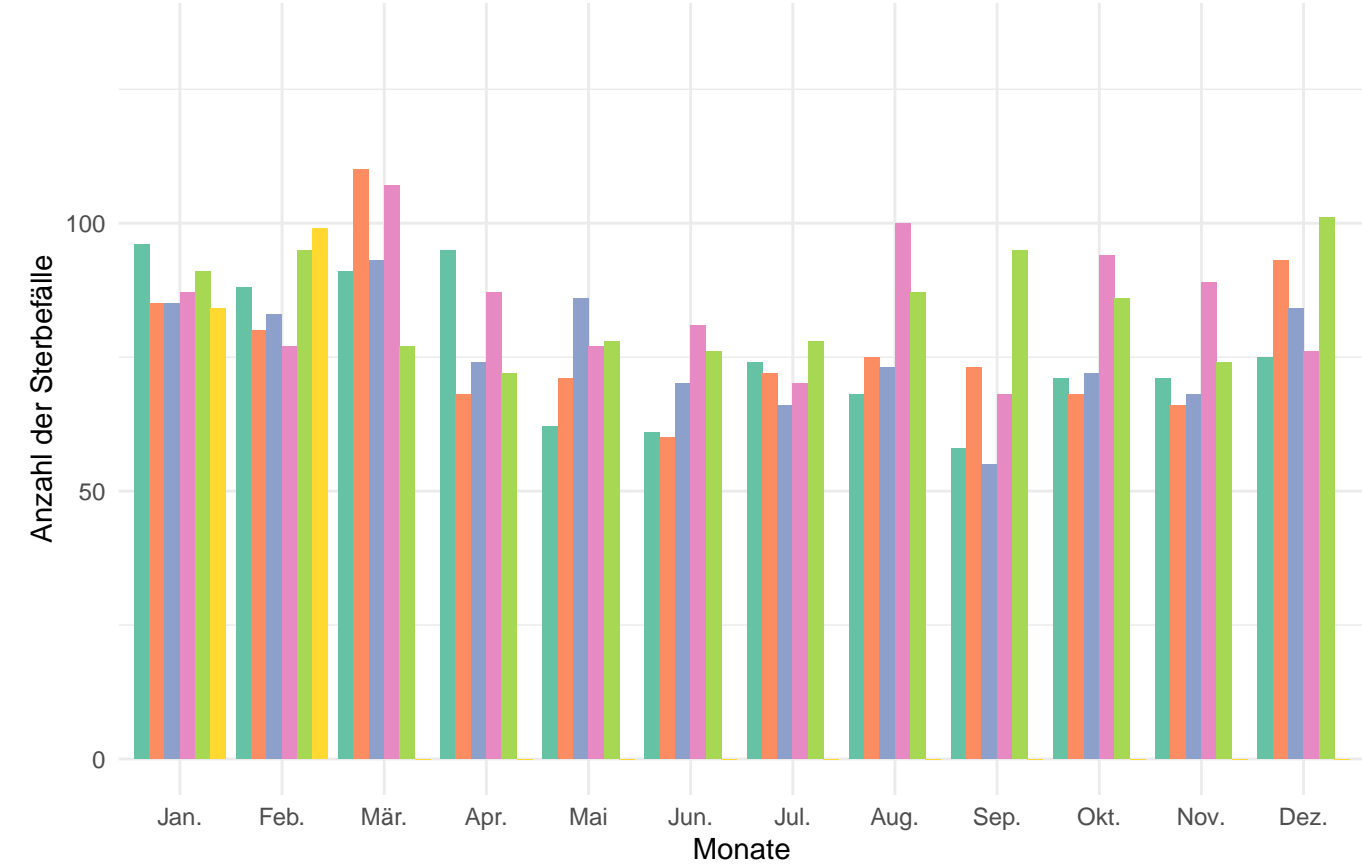


Würzburg

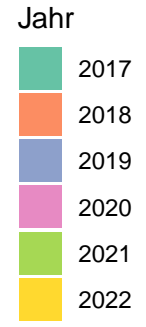
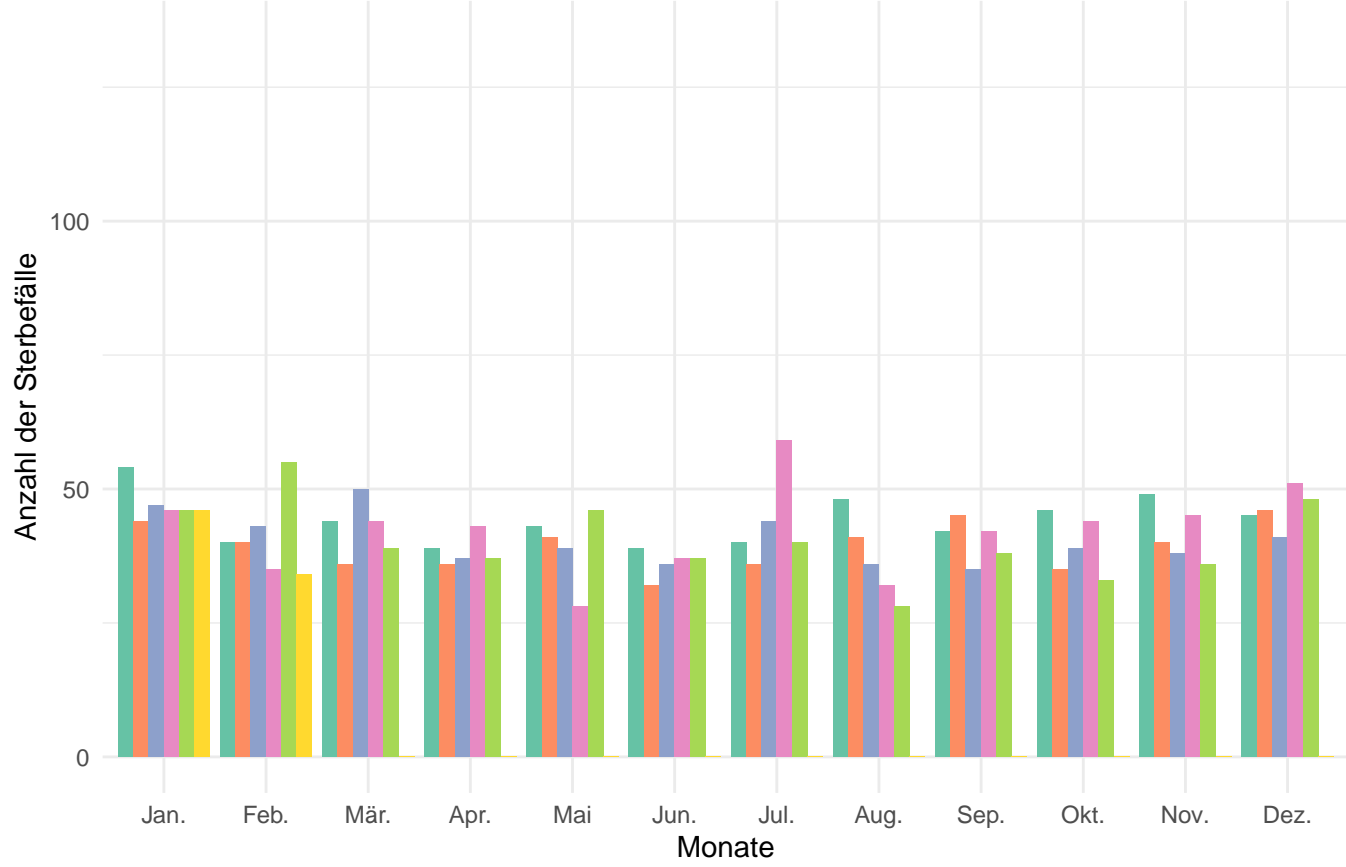
Anzahl der Sterbefälle pro Jahr und Monat



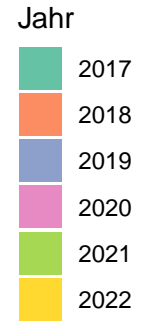
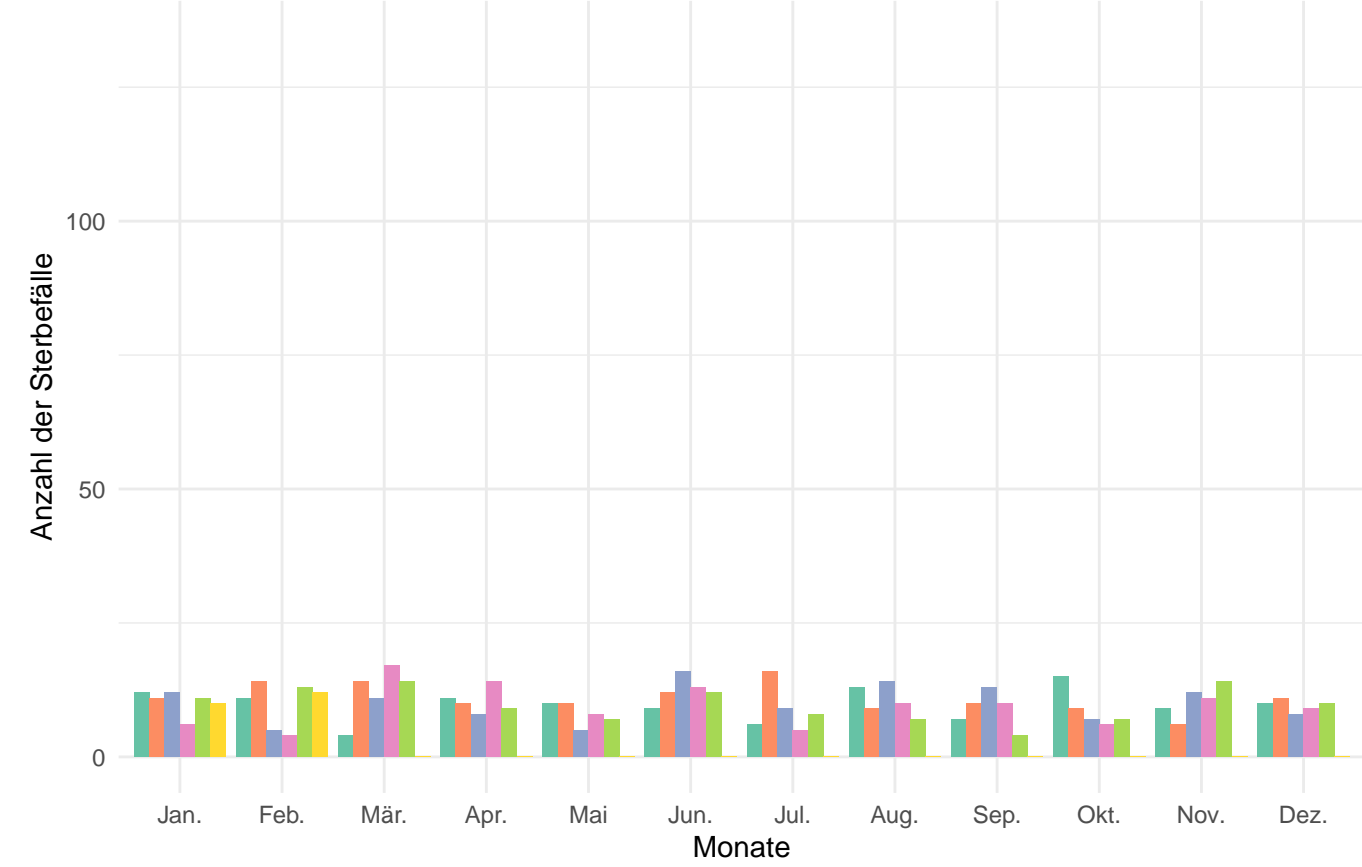
Anzahl der Sterbefälle pro Jahr und Monat in der Altersgruppe 80+



Anzahl der Sterbefälle pro Jahr und Monat in der Altersgruppe von 60 – 79

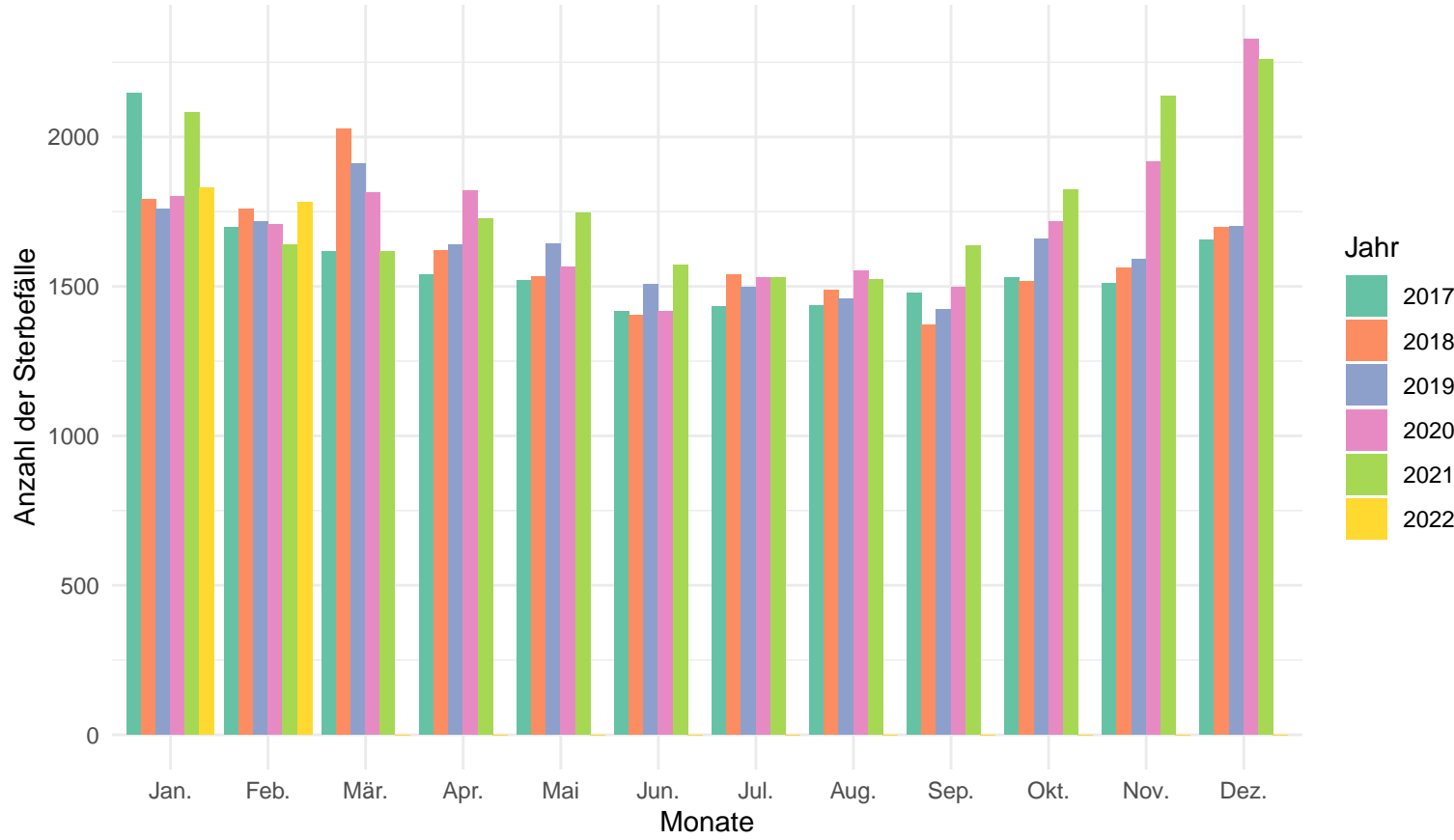


Anzahl der Sterbefälle pro Jahr und Monat in der Altersgruppe von 0 – 59

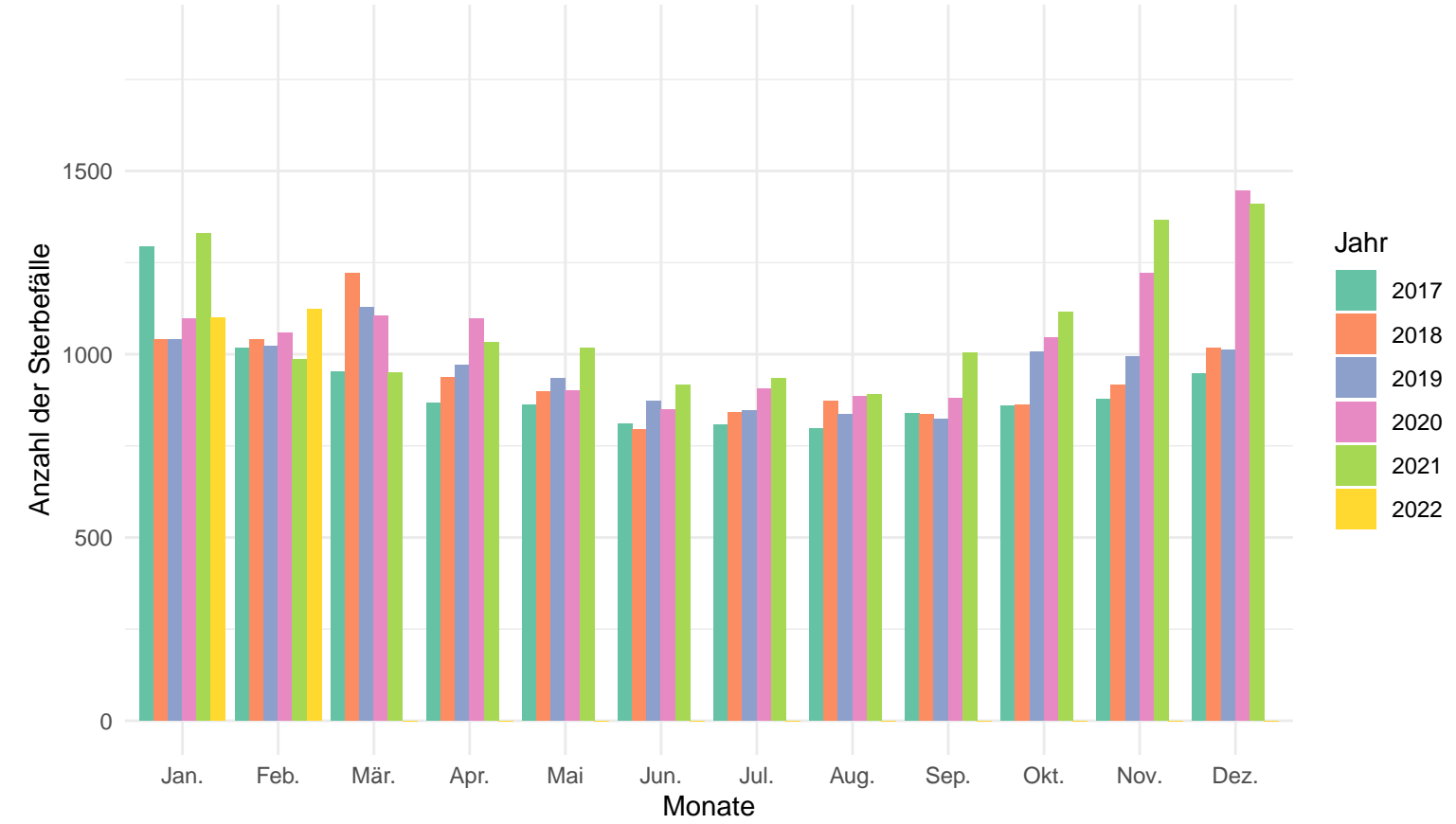


# Schwaben

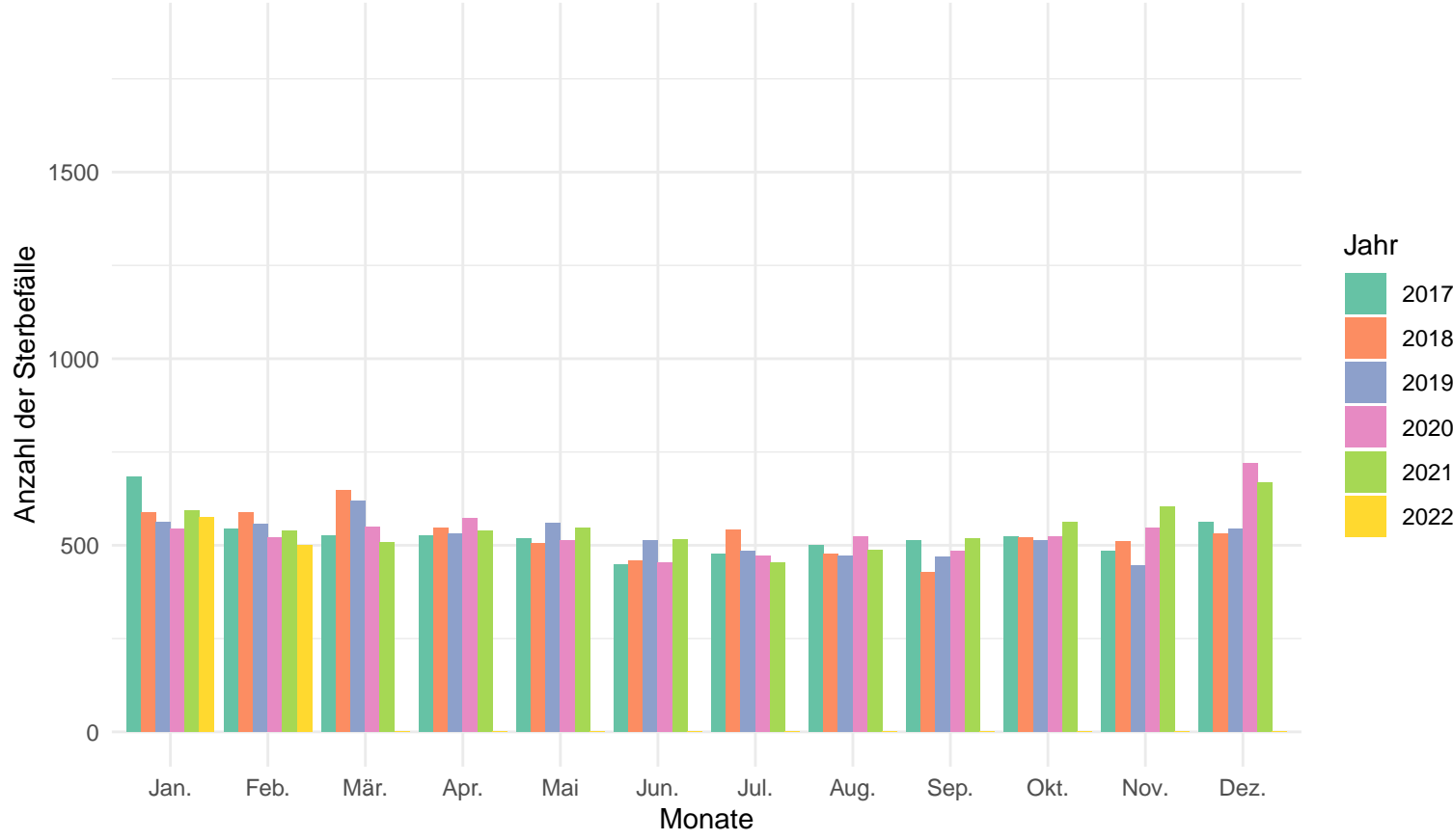
## Anzahl der Sterbefälle pro Jahr und Monat



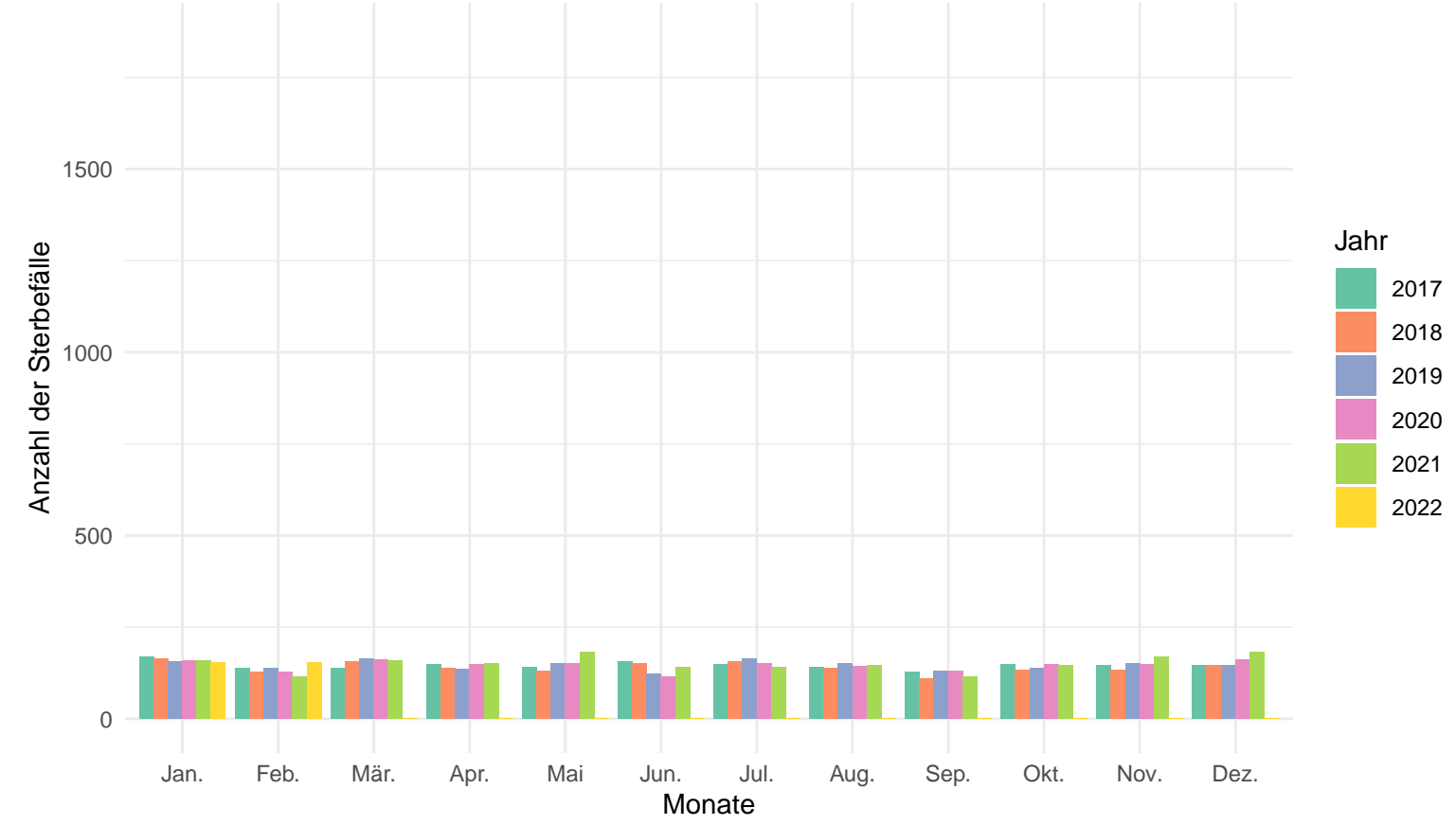
## Anzahl der Sterbefälle pro Jahr und Monat in der Altersgruppe 80+



## Anzahl der Sterbefälle pro Jahr und Monat in der Altersgruppe von 60 – 79

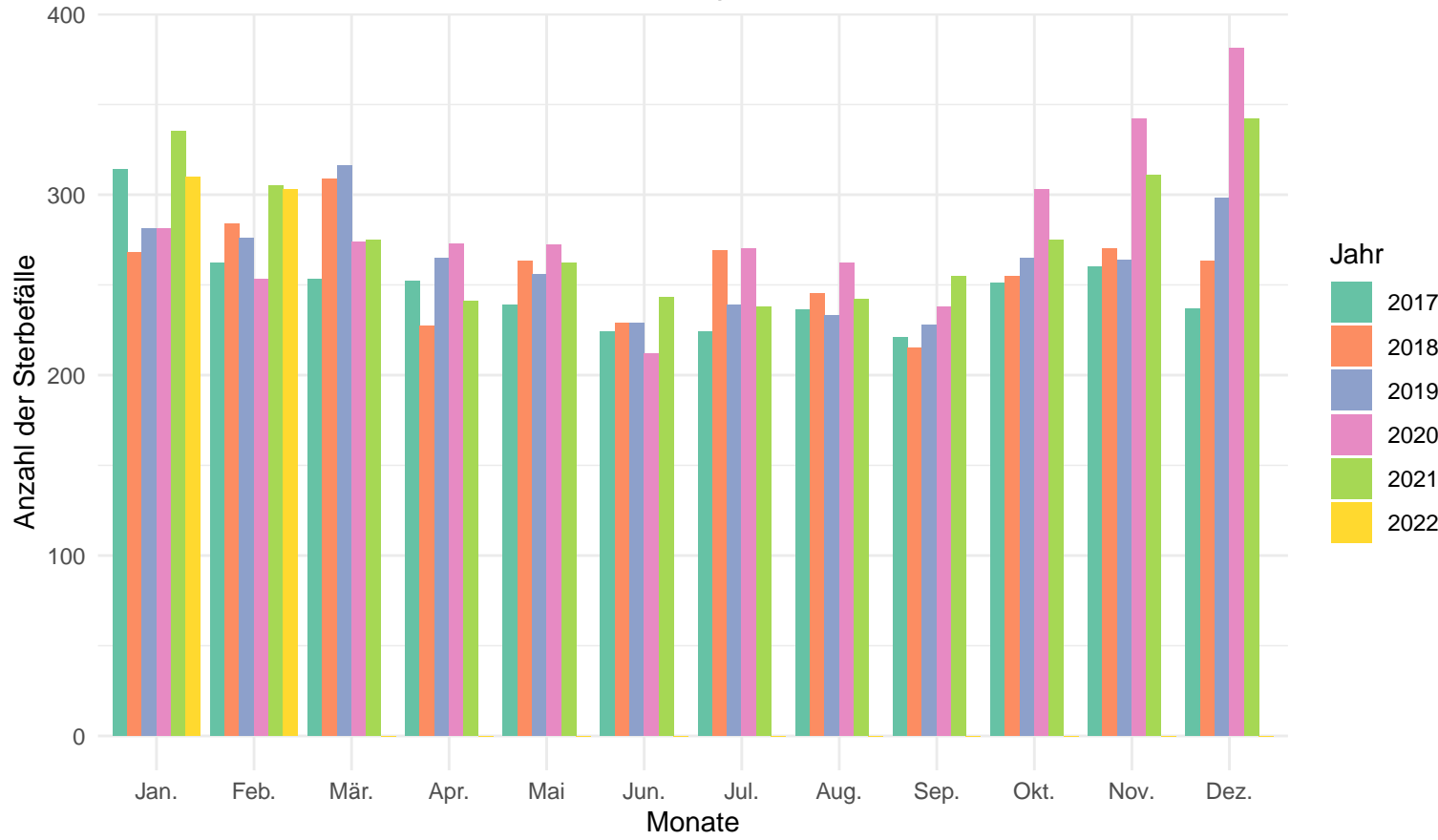


## Anzahl der Sterbefälle pro Jahr und Monat in der Altersgruppe von 0 – 59

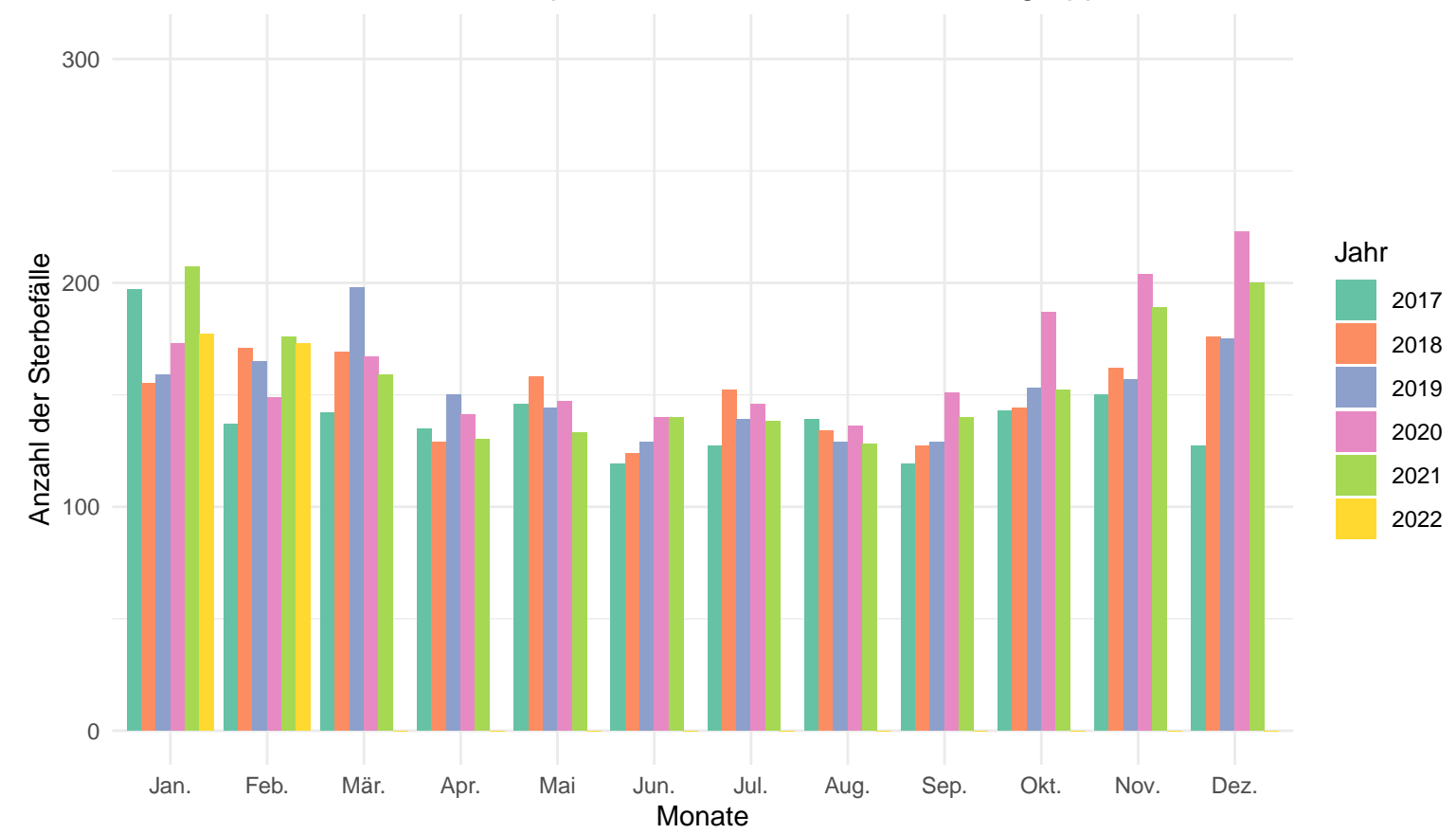


Augsburg (Kreisfreie Stadt)

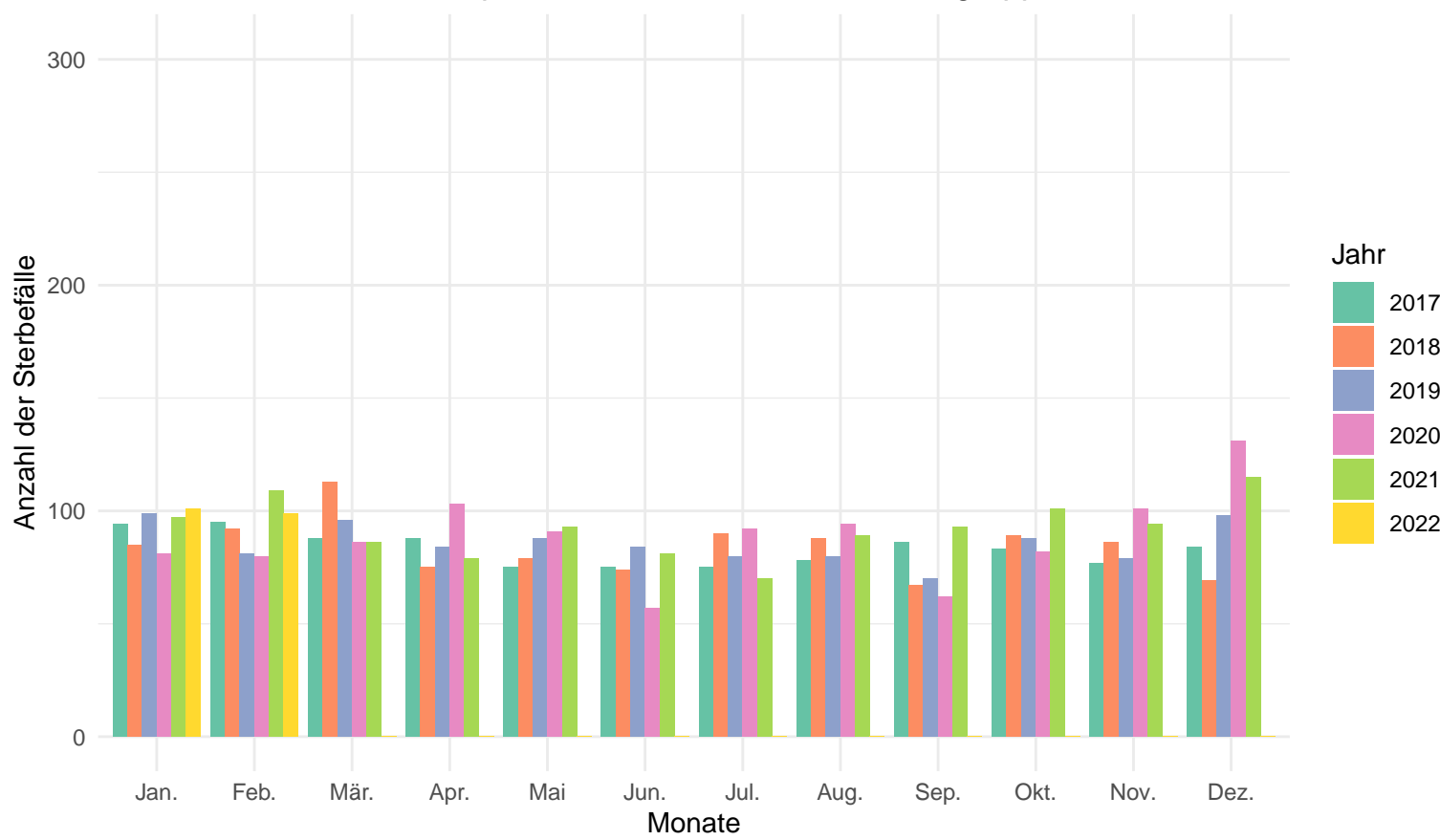
Anzahl der Sterbefälle pro Jahr und Monat



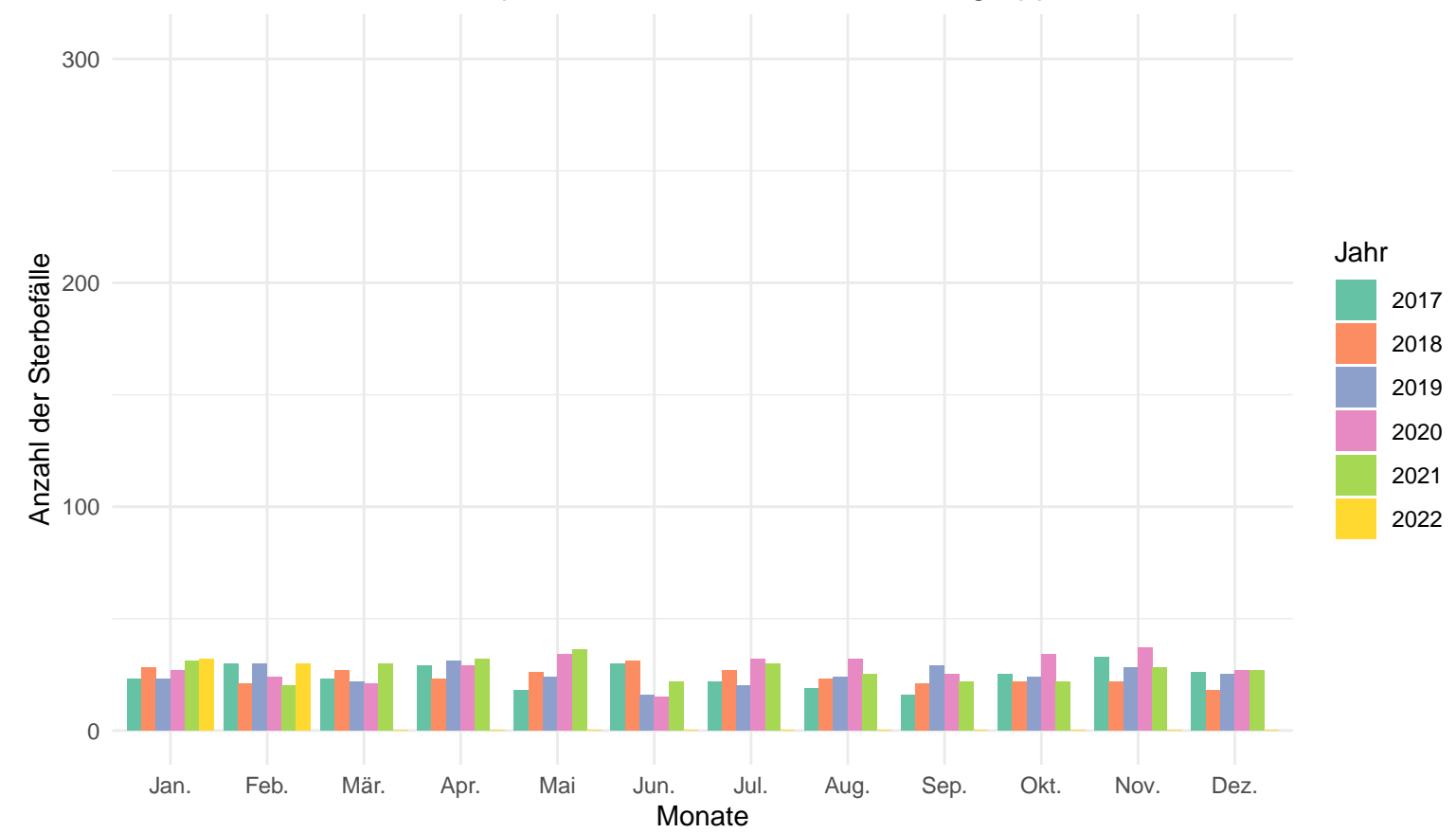
Anzahl der Sterbefälle pro Jahr und Monat in der Altersgruppe 80+



Anzahl der Sterbefälle pro Jahr und Monat in der Altersgruppe von 60 – 79

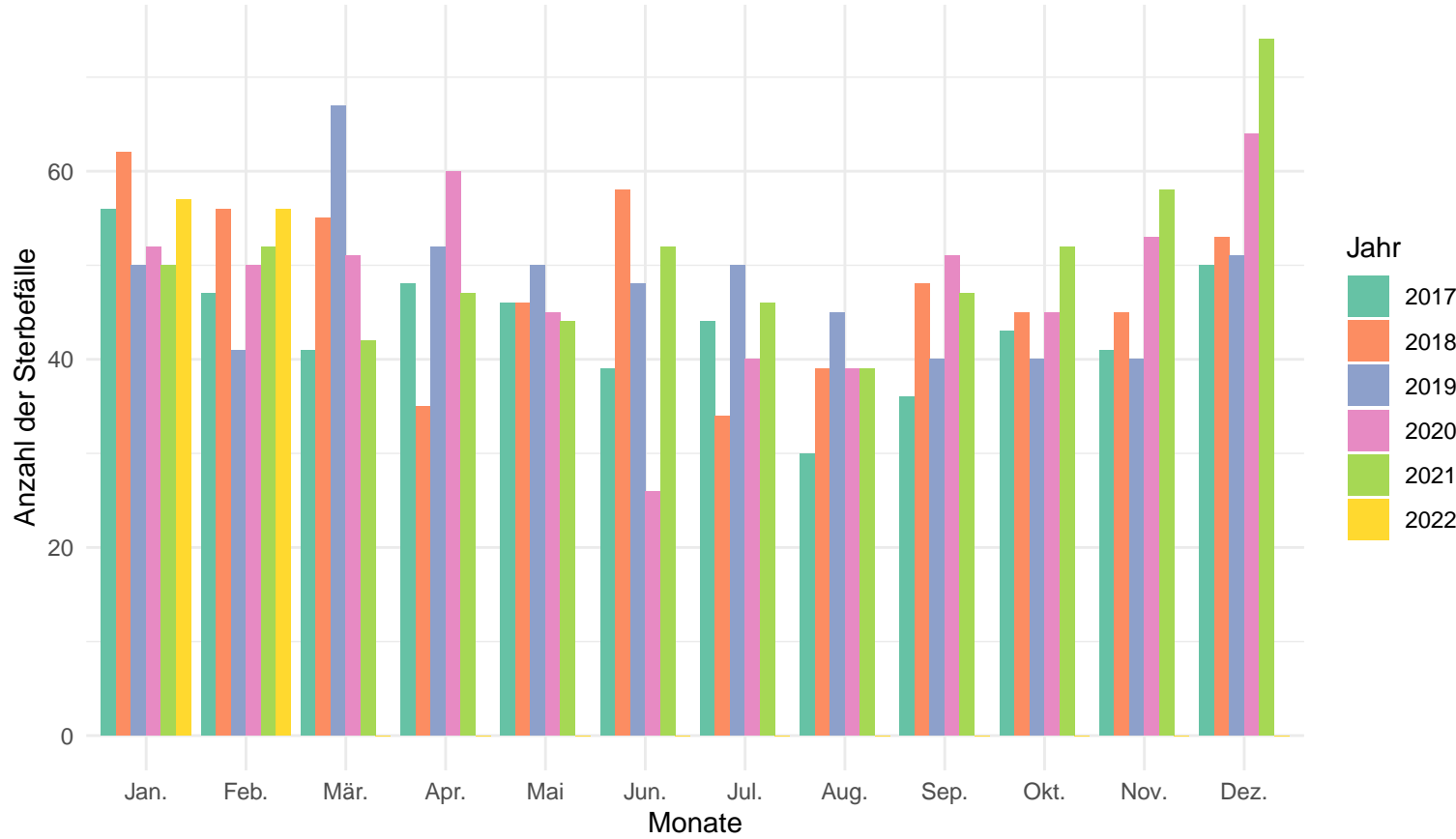


Anzahl der Sterbefälle pro Jahr und Monat in der Altersgruppe von 0 – 59

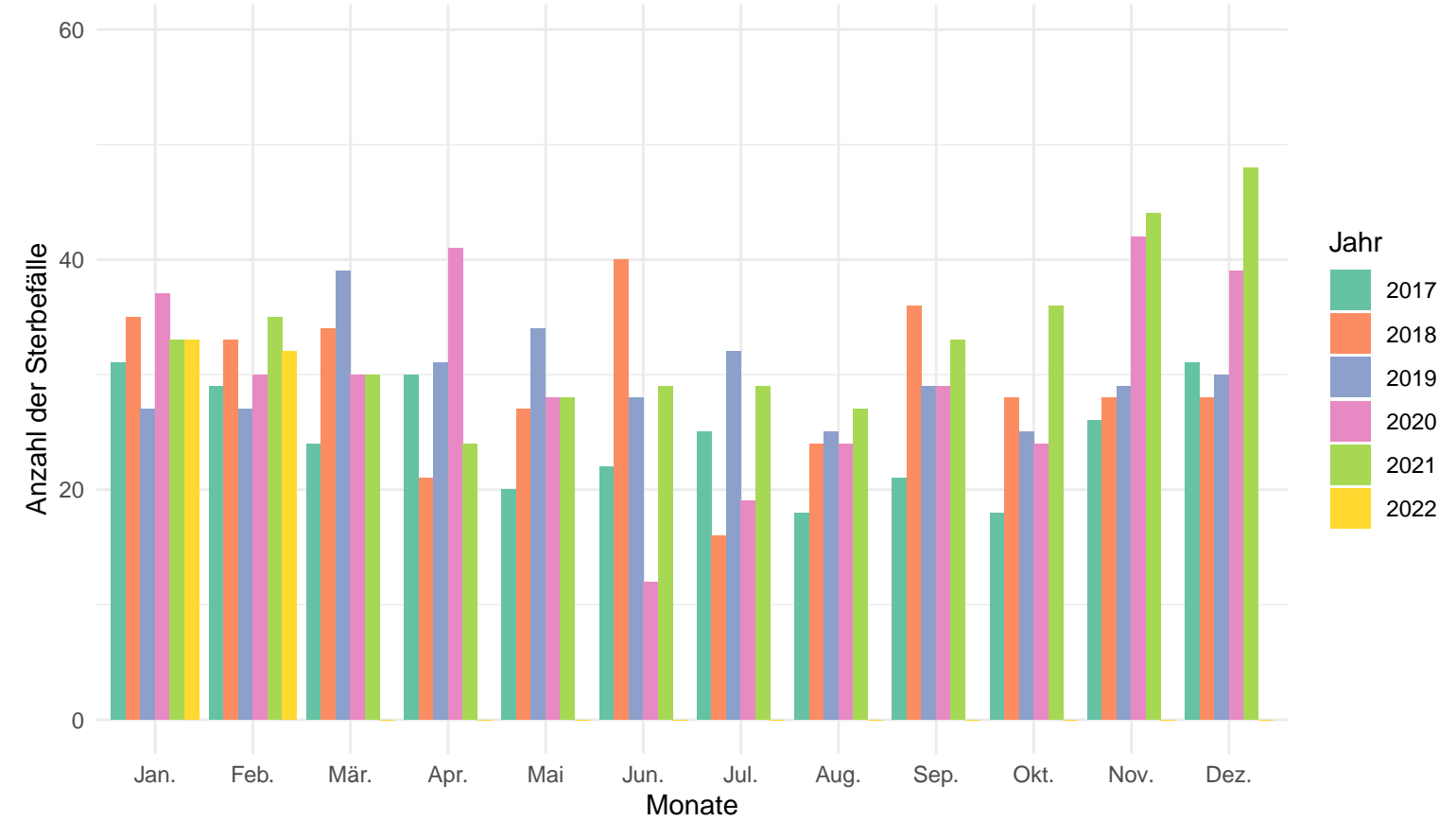


Kaufbeuren (Kreisfreie Stadt)

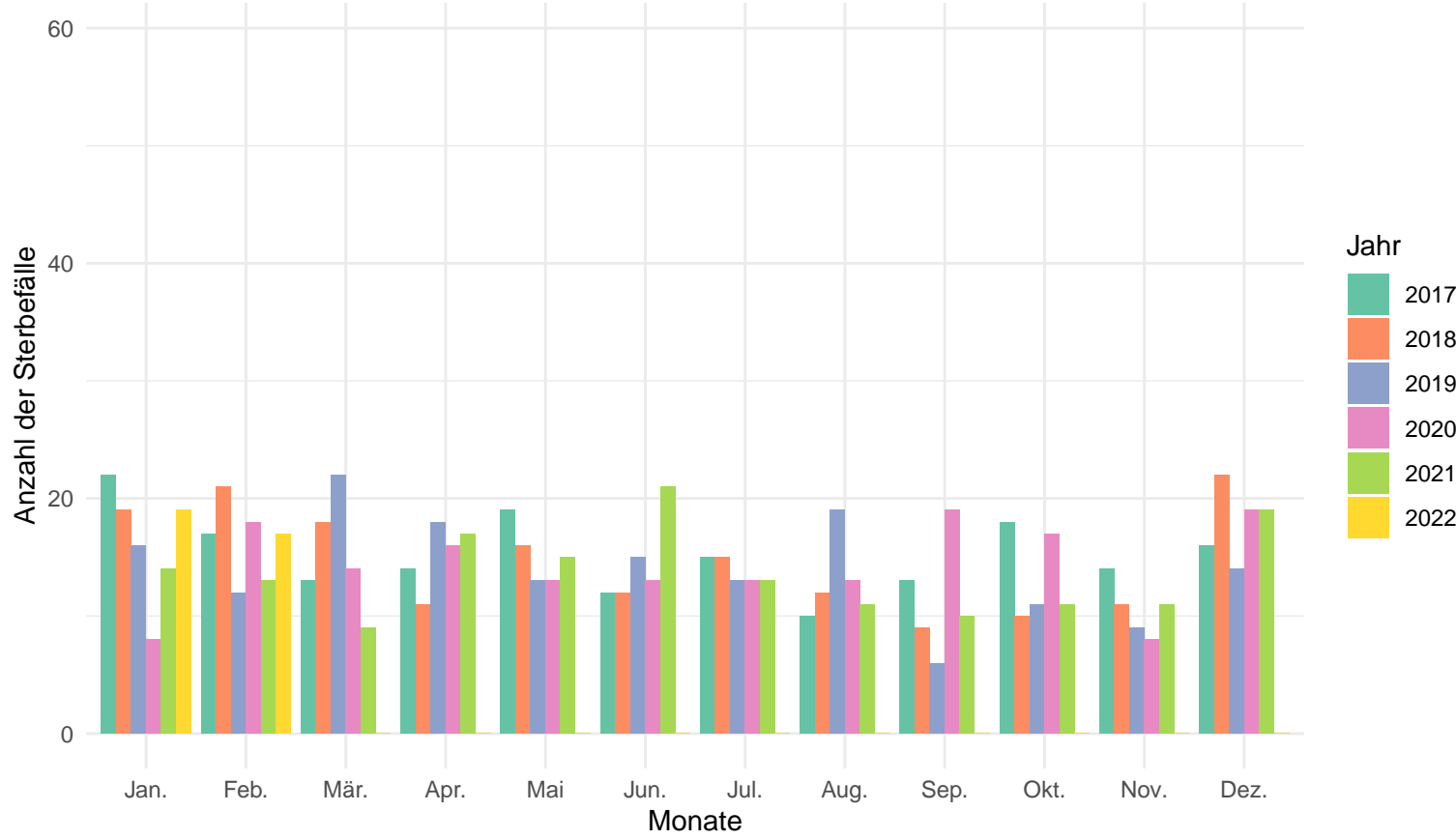
Anzahl der Sterbefälle pro Jahr und Monat



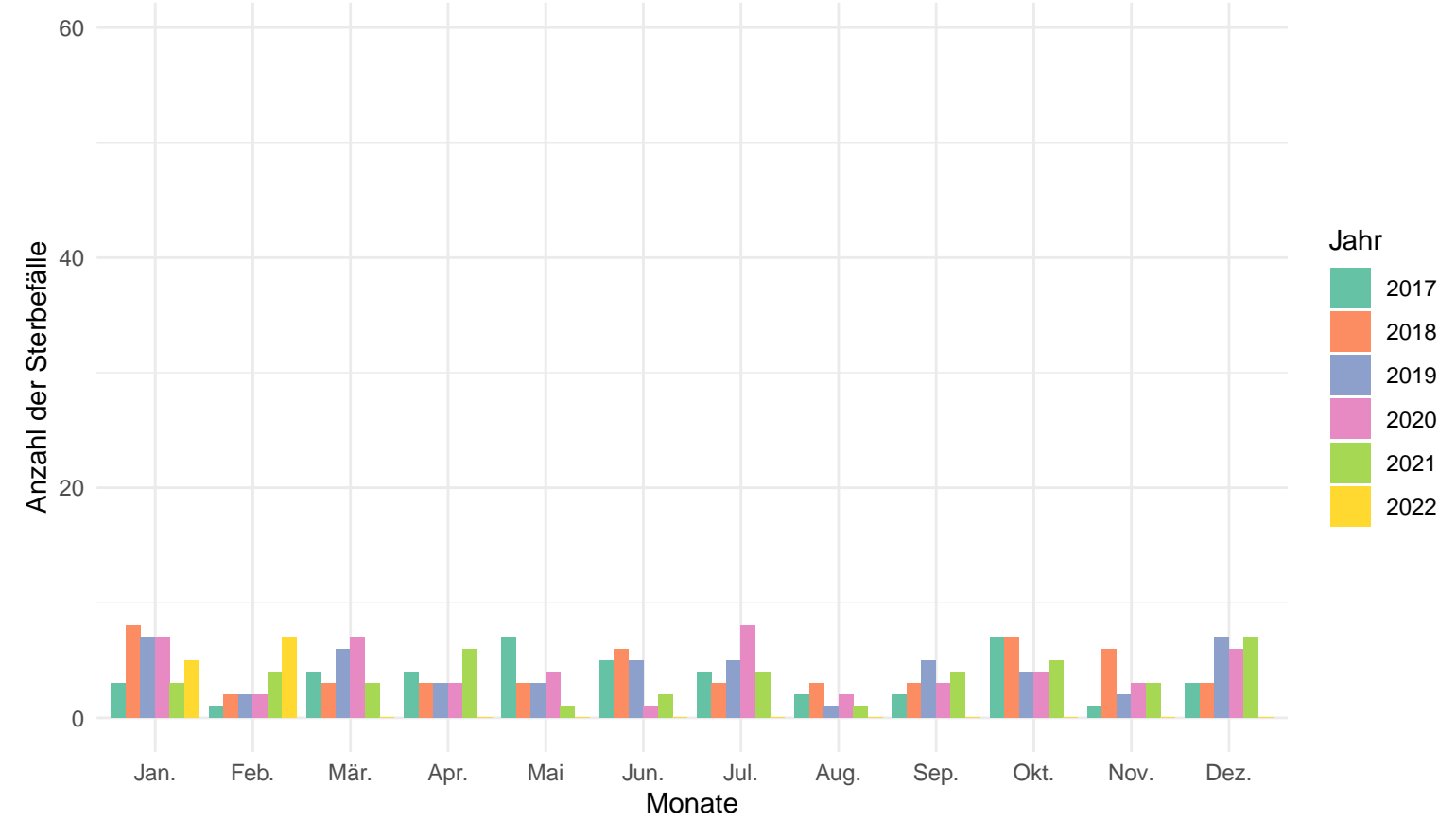
Anzahl der Sterbefälle pro Jahr und Monat in der Altersgruppe 80+



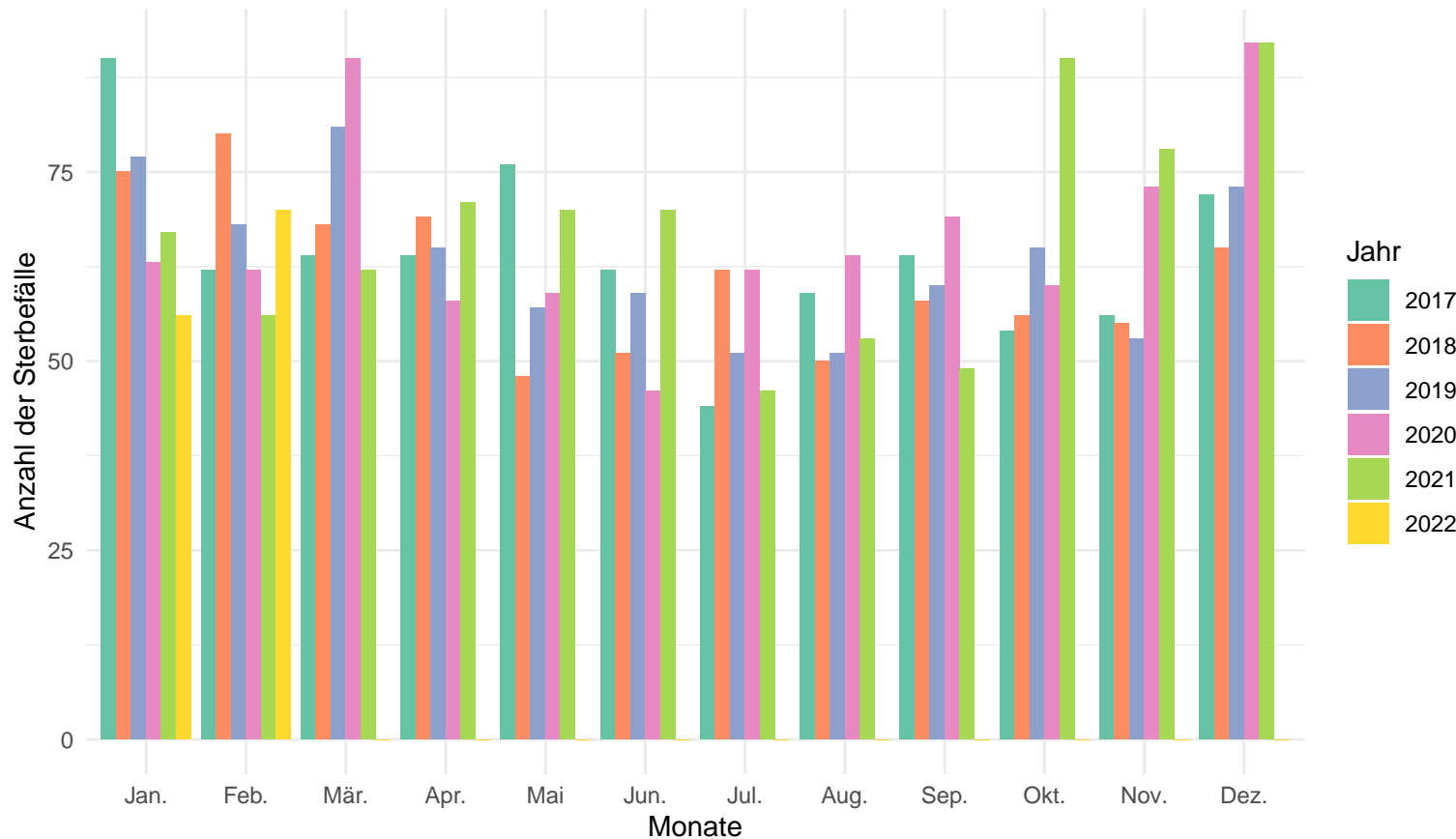
Anzahl der Sterbefälle pro Jahr und Monat in der Altersgruppe von 60 – 79



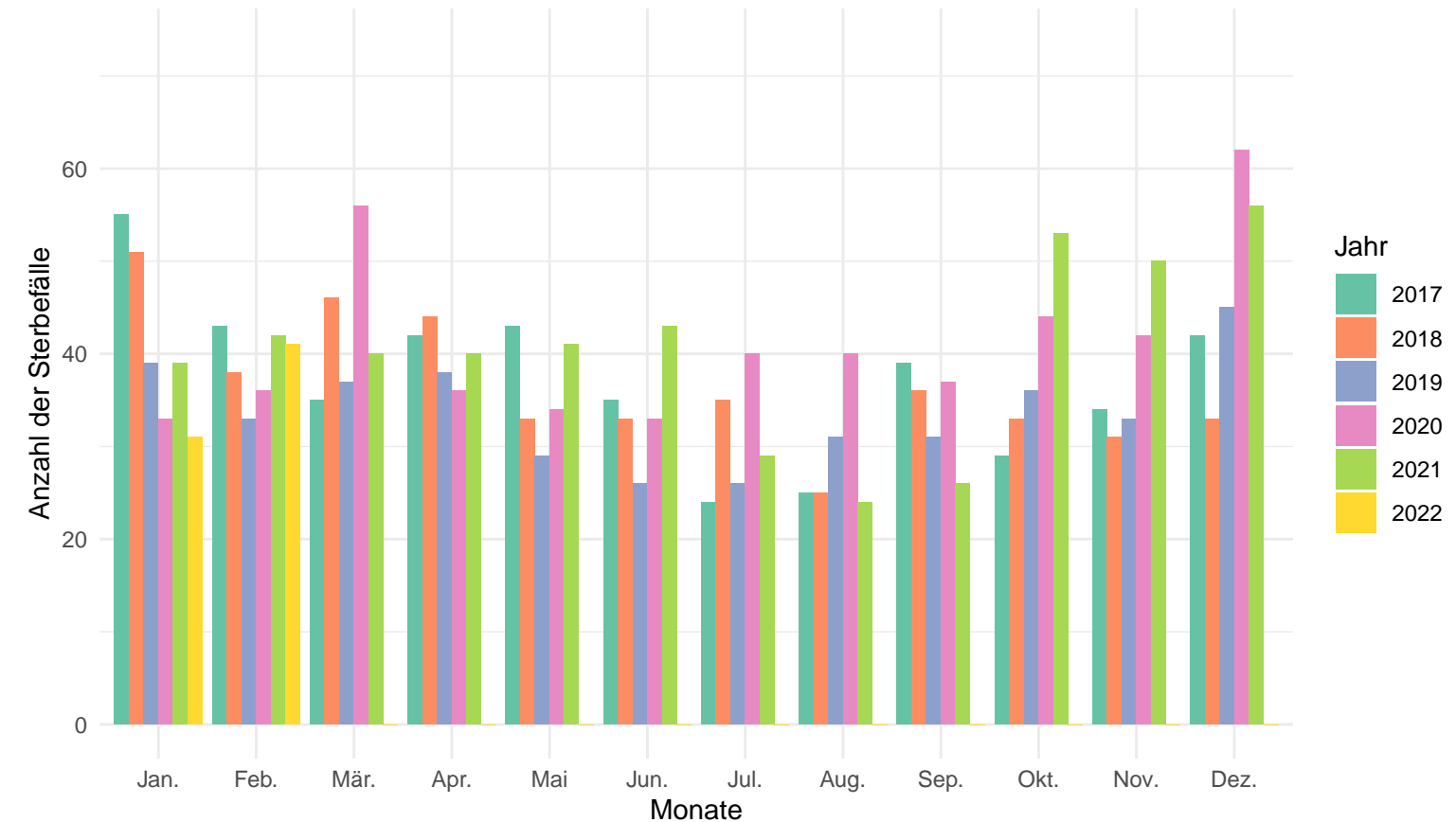
Anzahl der Sterbefälle pro Jahr und Monat in der Altersgruppe von 0 – 59



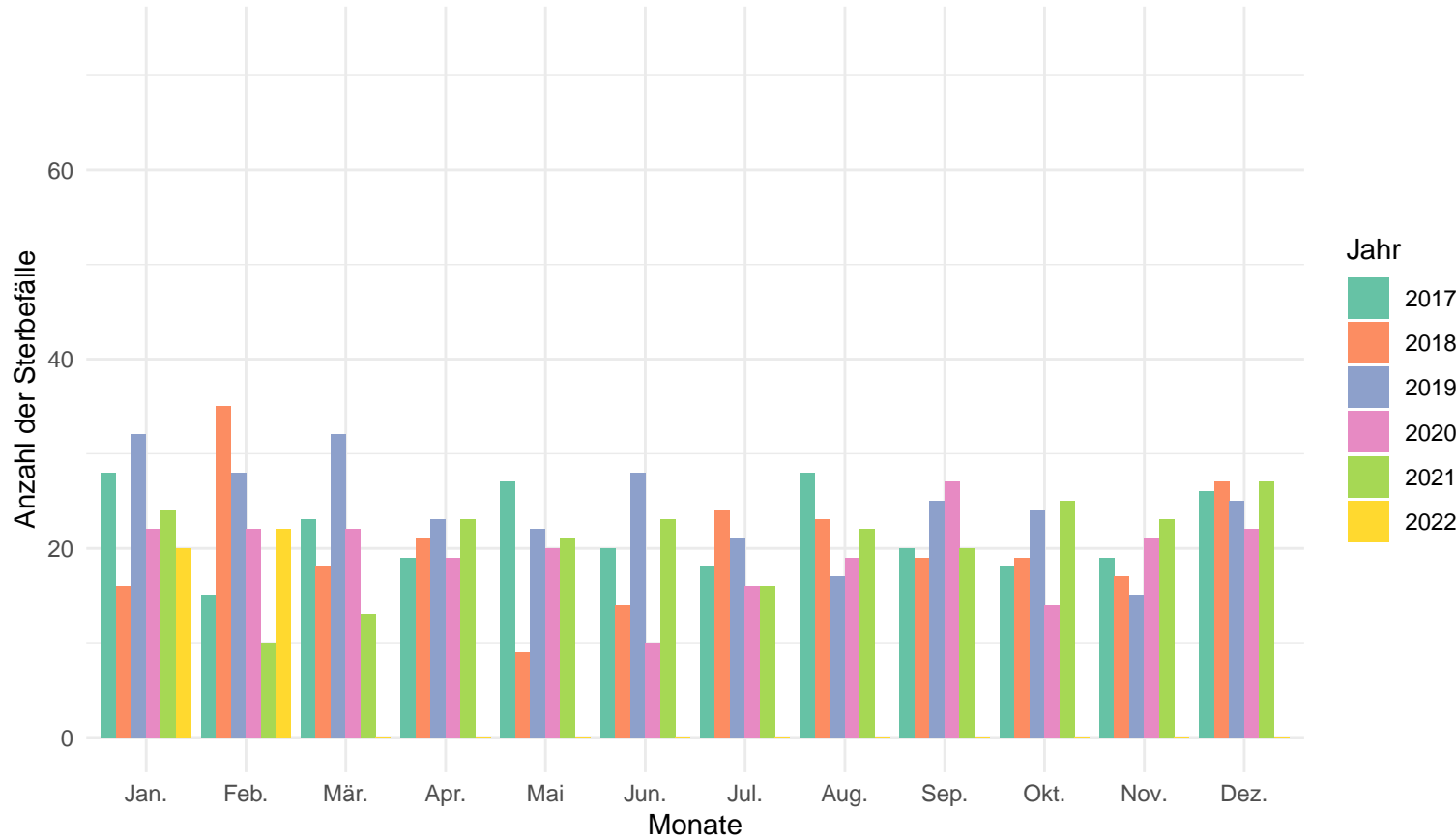
Anzahl der Sterbefälle pro Jahr und Monat



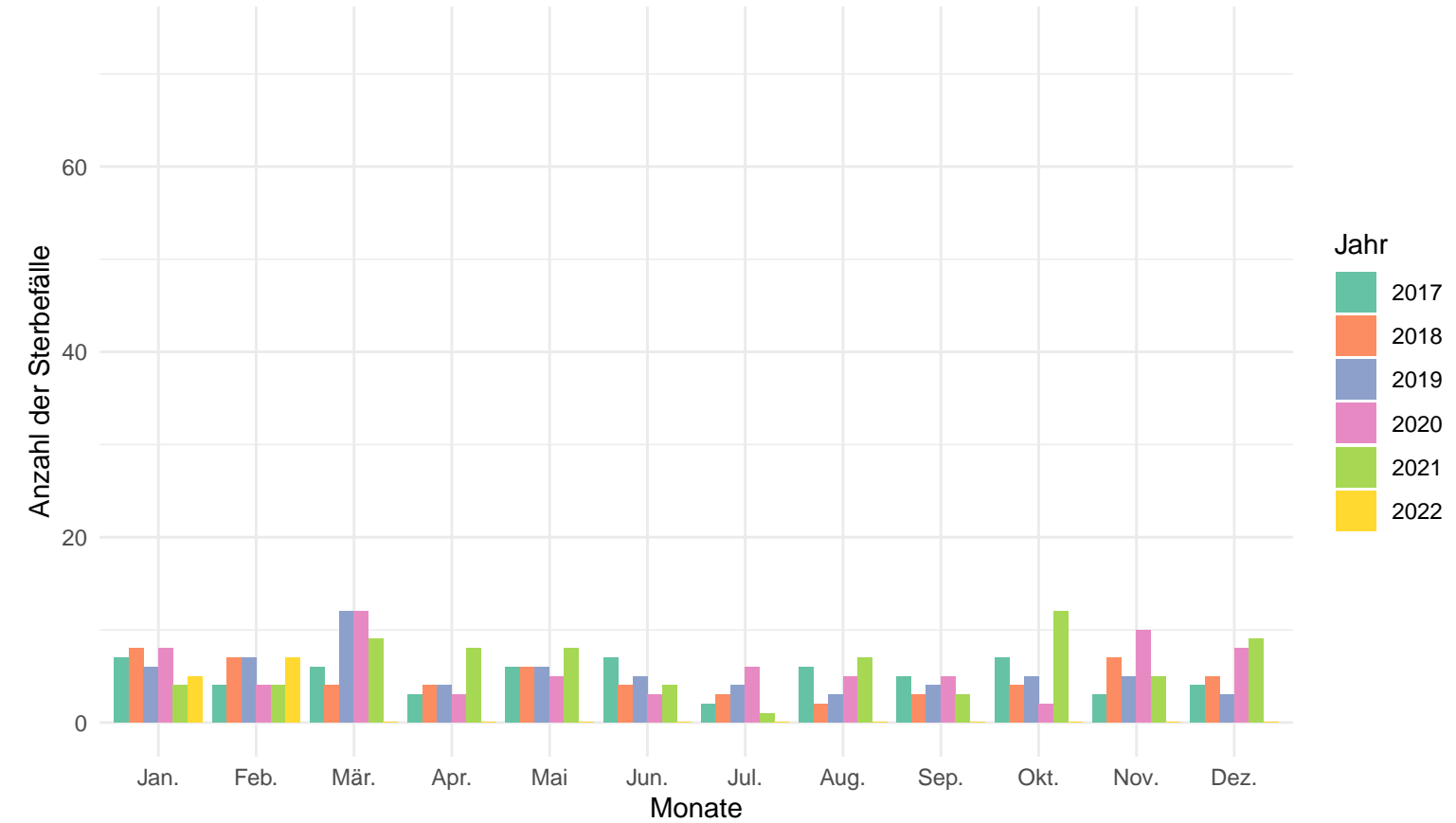
Anzahl der Sterbefälle pro Jahr und Monat in der Altersgruppe 80+



Anzahl der Sterbefälle pro Jahr und Monat in der Altersgruppe von 60 – 79

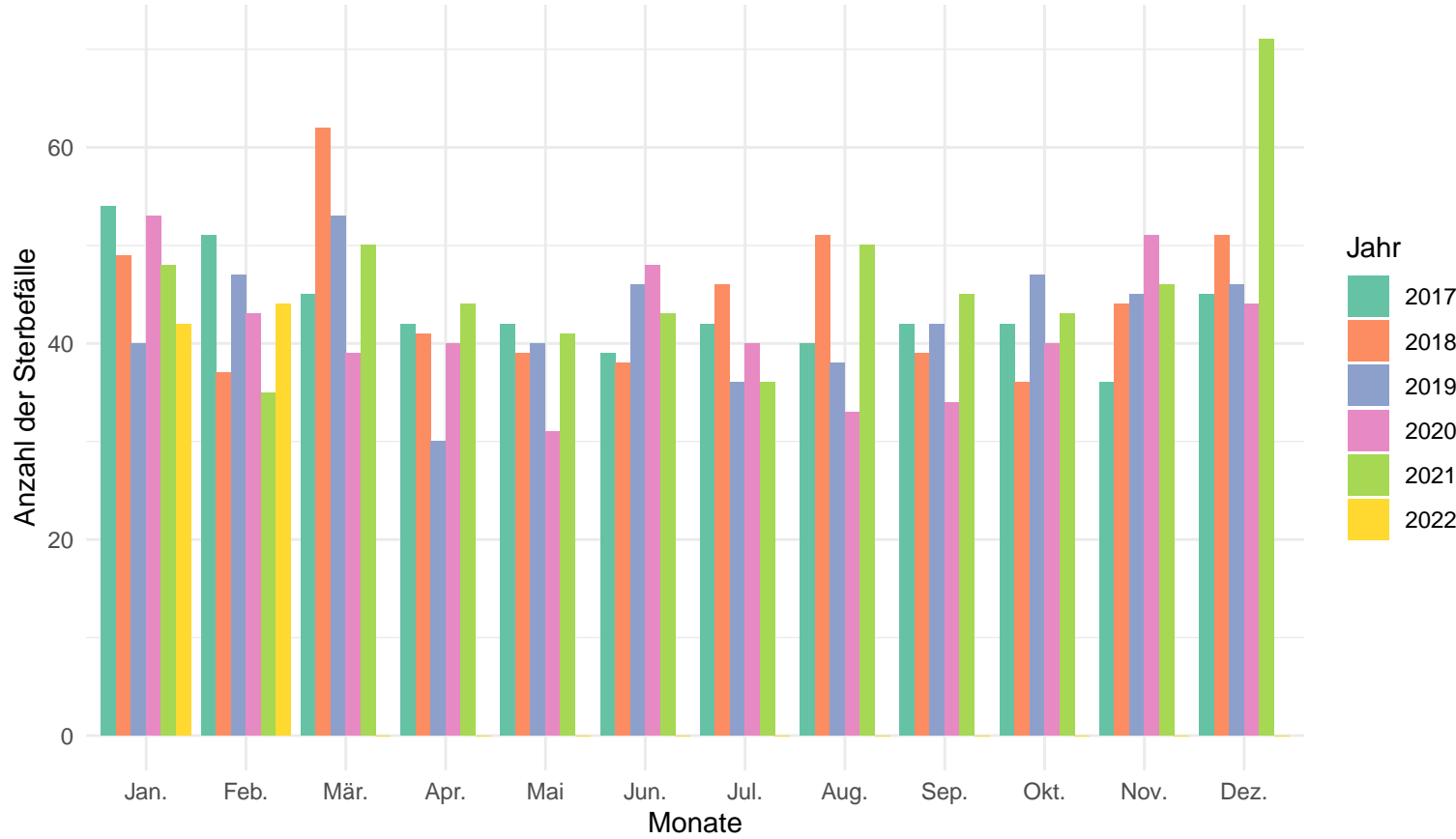


Anzahl der Sterbefälle pro Jahr und Monat in der Altersgruppe von 0 – 59

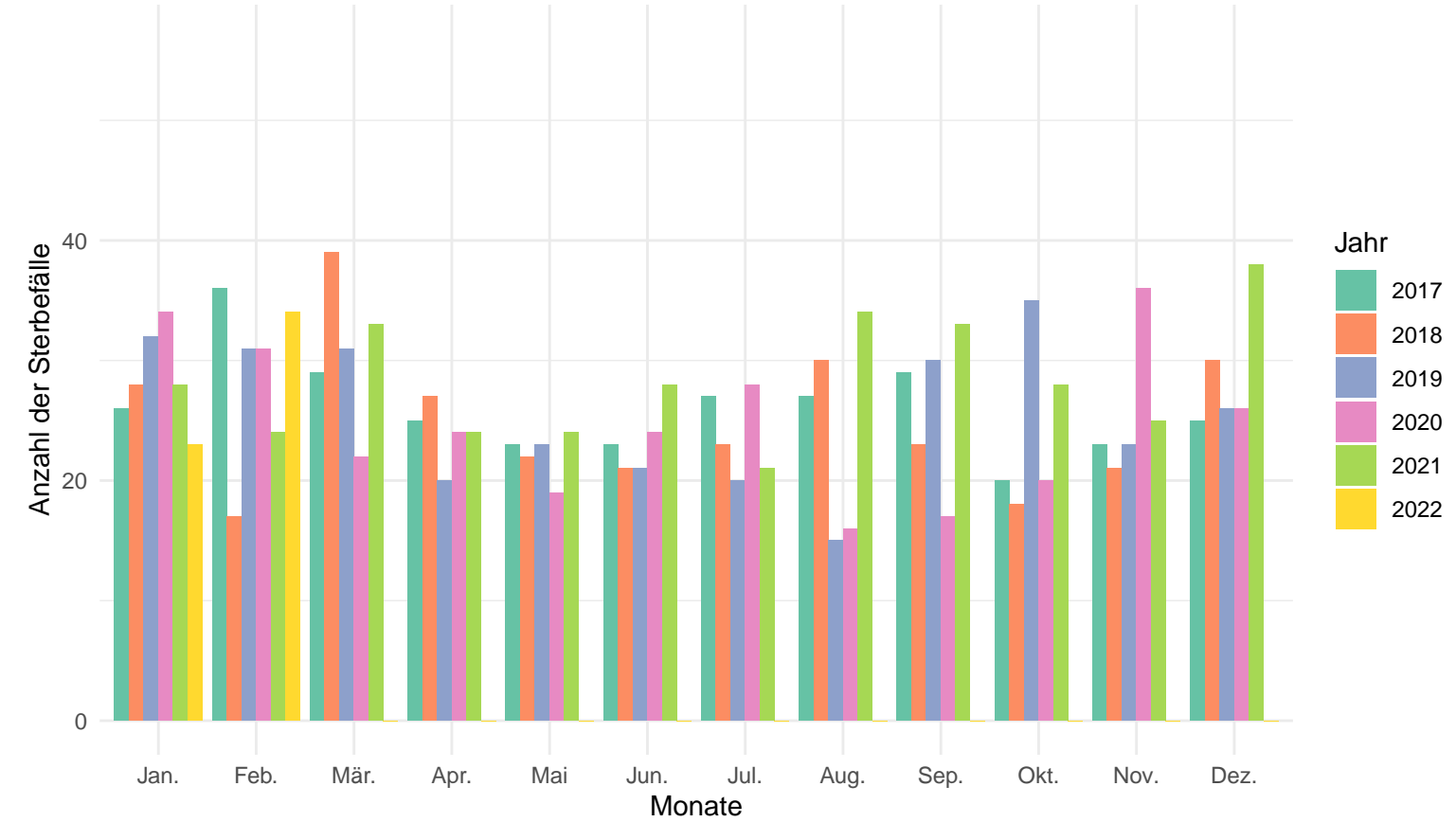


Memmingen (Kreisfreie Stadt)

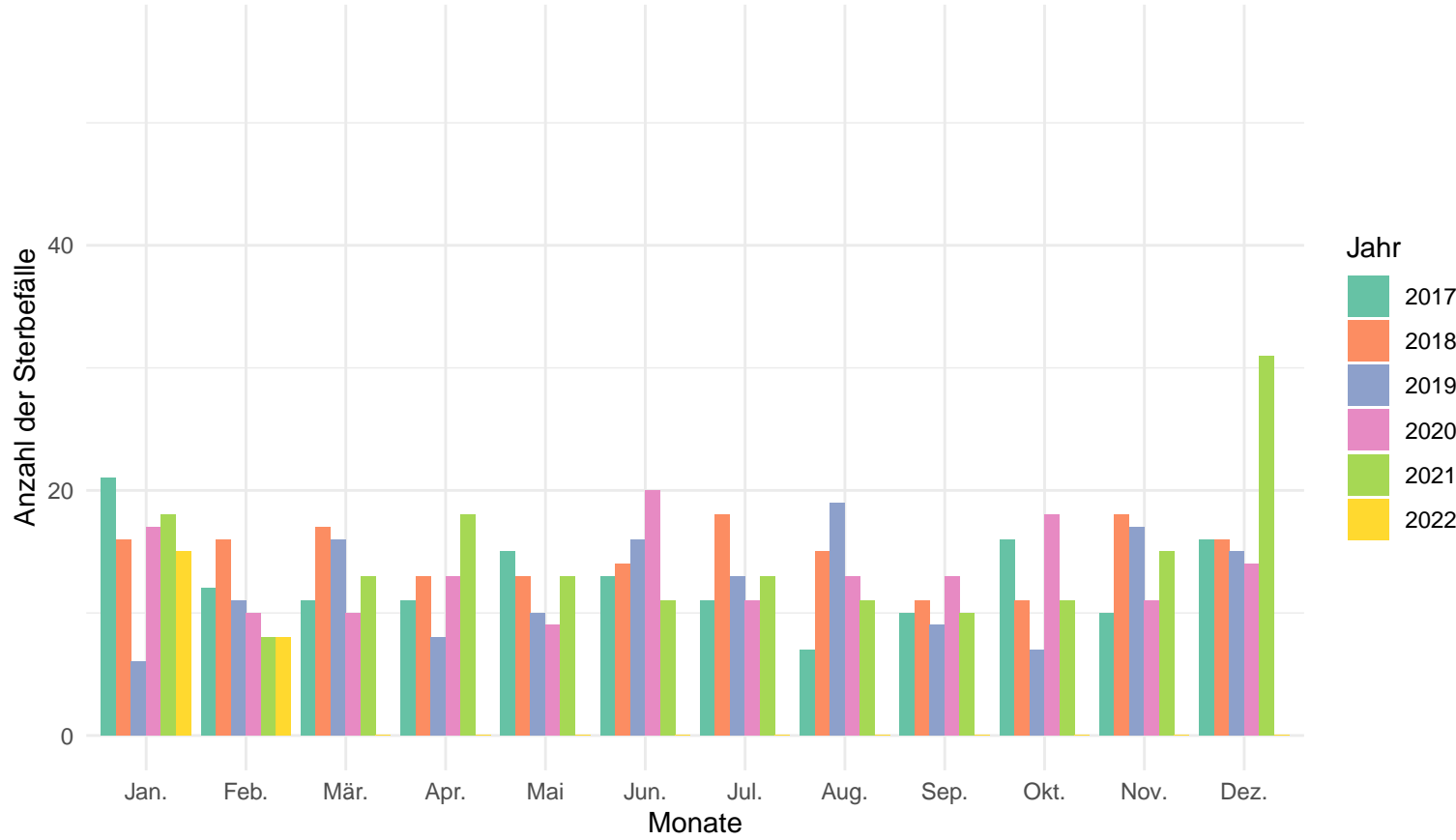
Anzahl der Sterbefälle pro Jahr und Monat



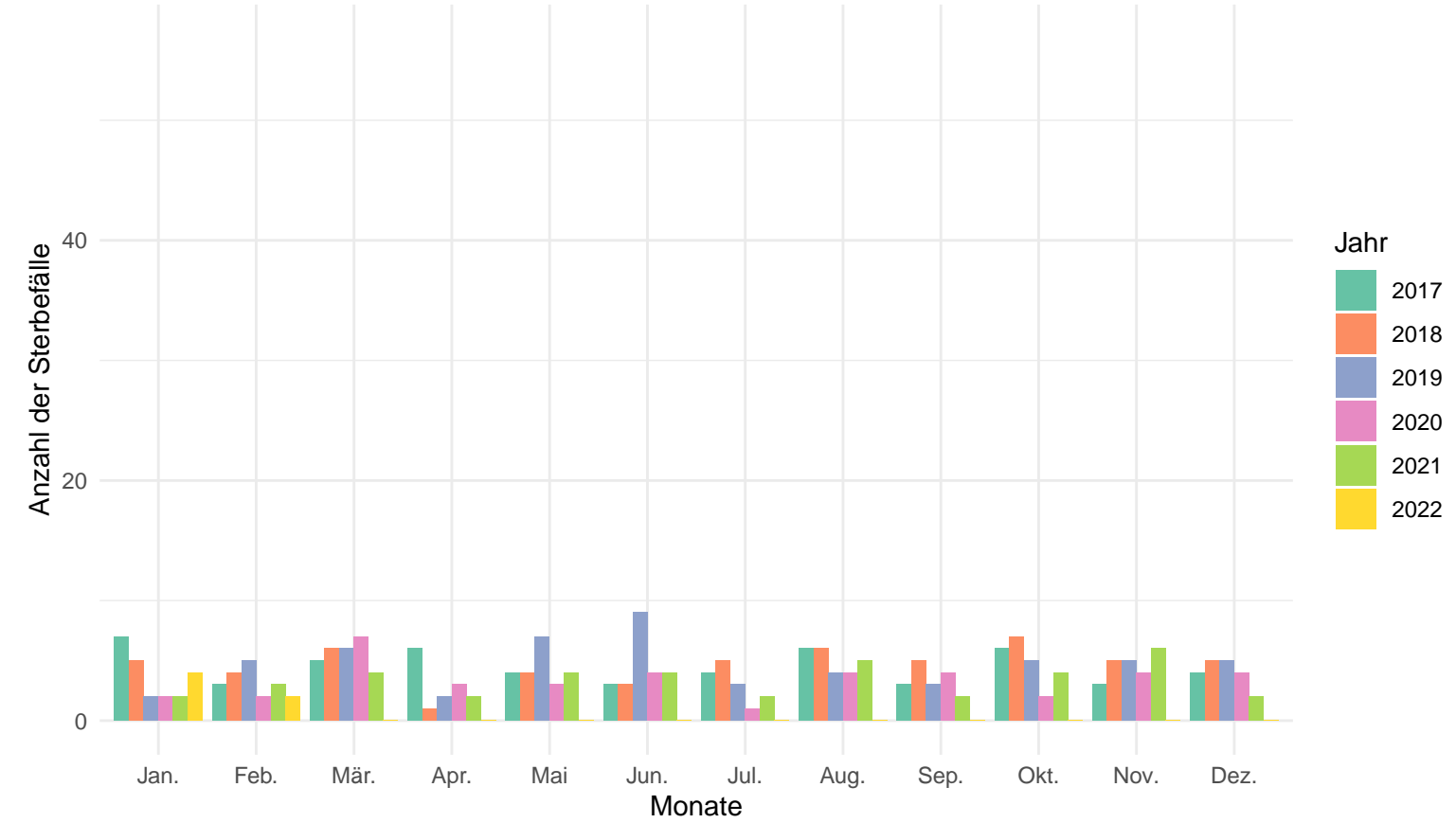
Anzahl der Sterbefälle pro Jahr und Monat in der Altersgruppe 80+



Anzahl der Sterbefälle pro Jahr und Monat in der Altersgruppe von 60 – 79

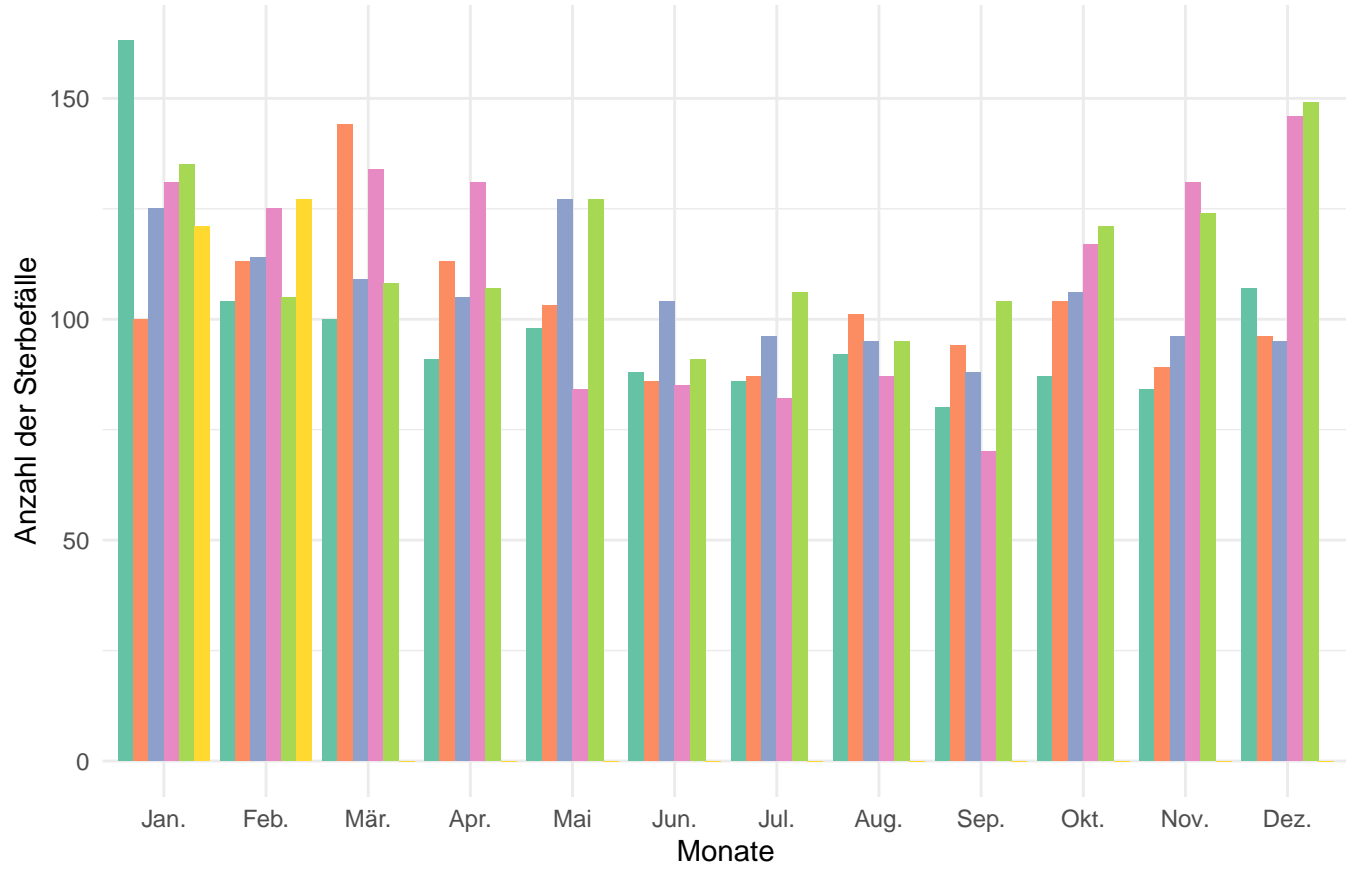


Anzahl der Sterbefälle pro Jahr und Monat in der Altersgruppe von 0 – 59

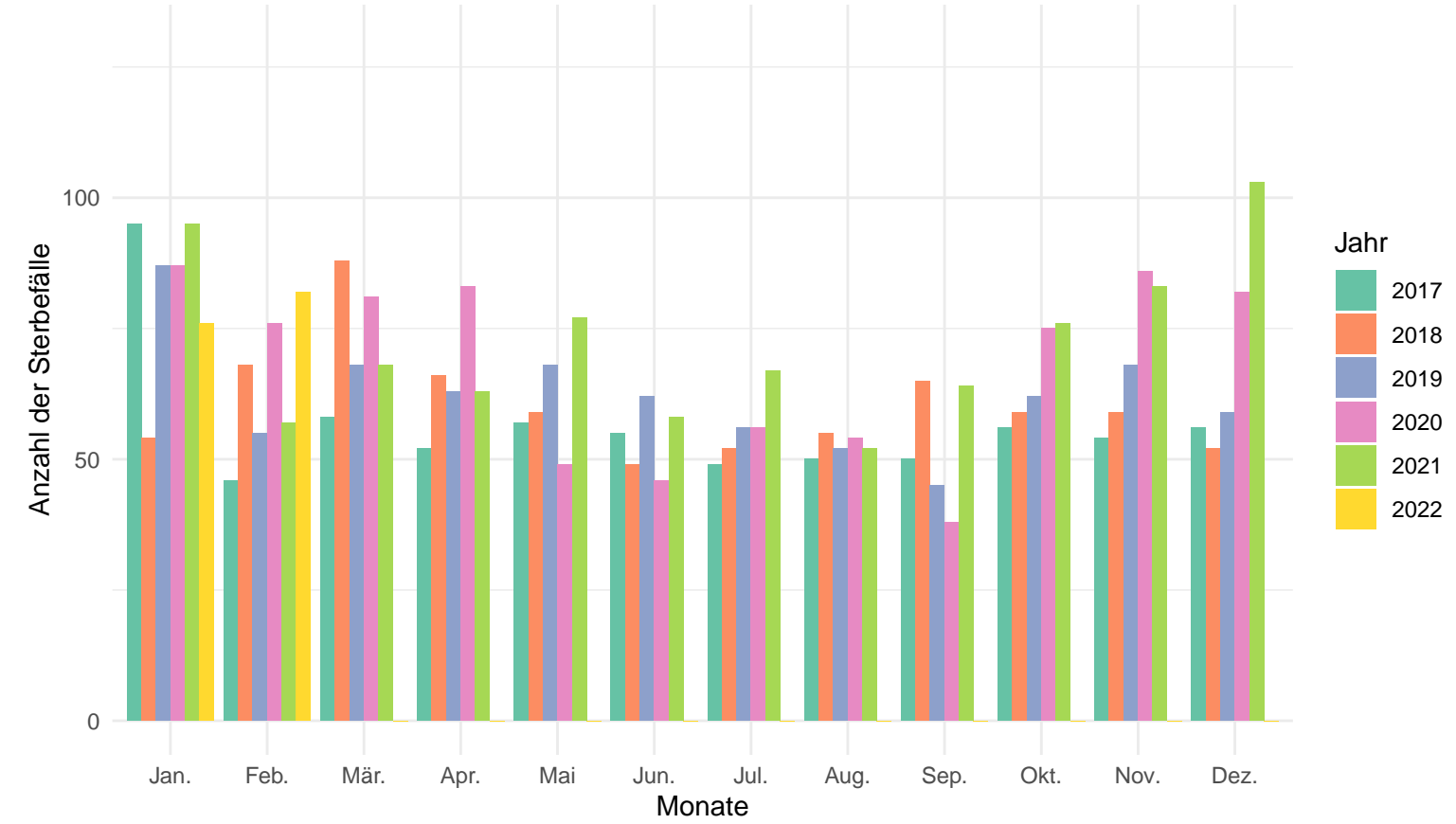


Aichach-Friedberg

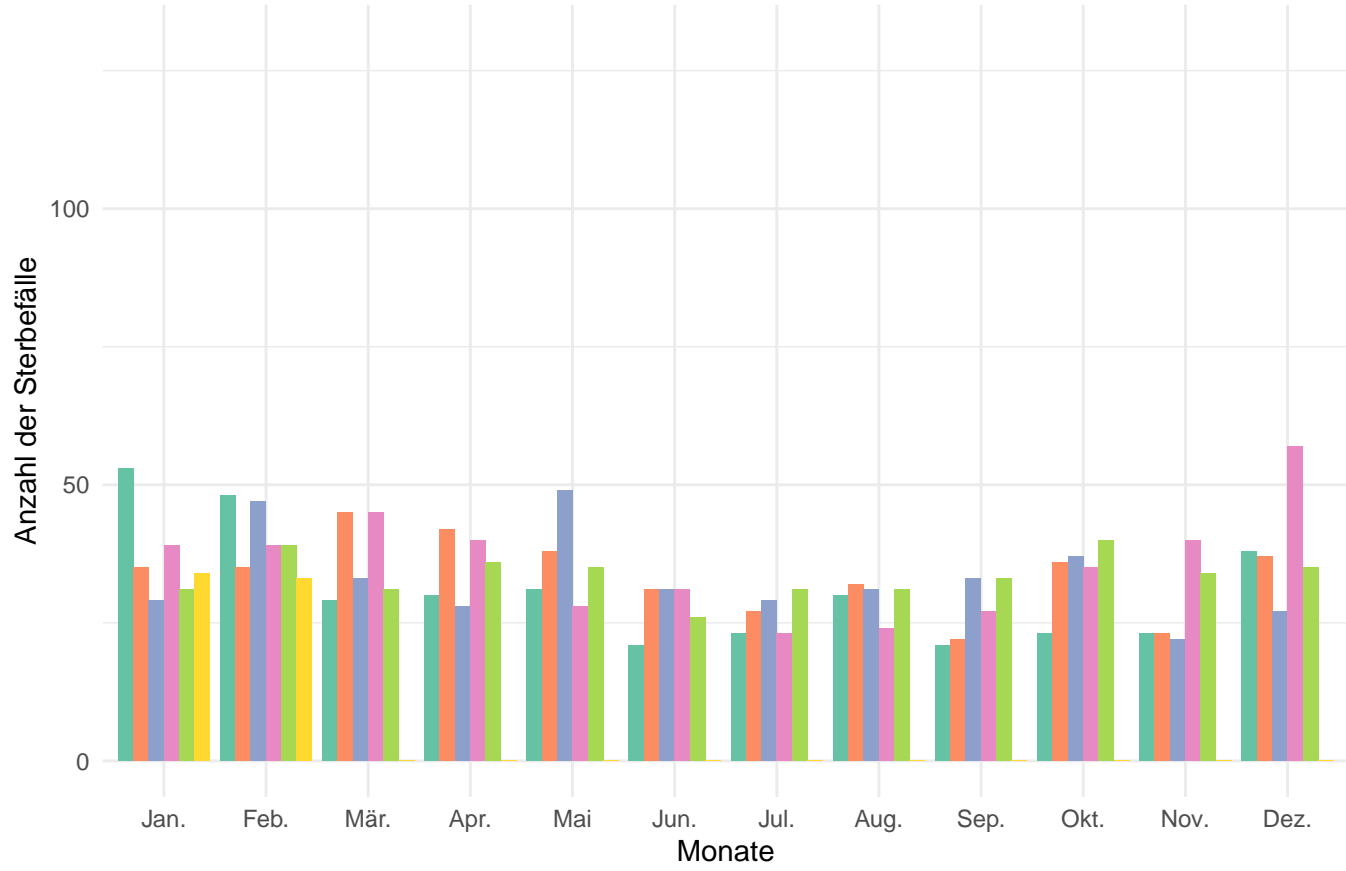
Anzahl der Sterbefälle pro Jahr und Monat



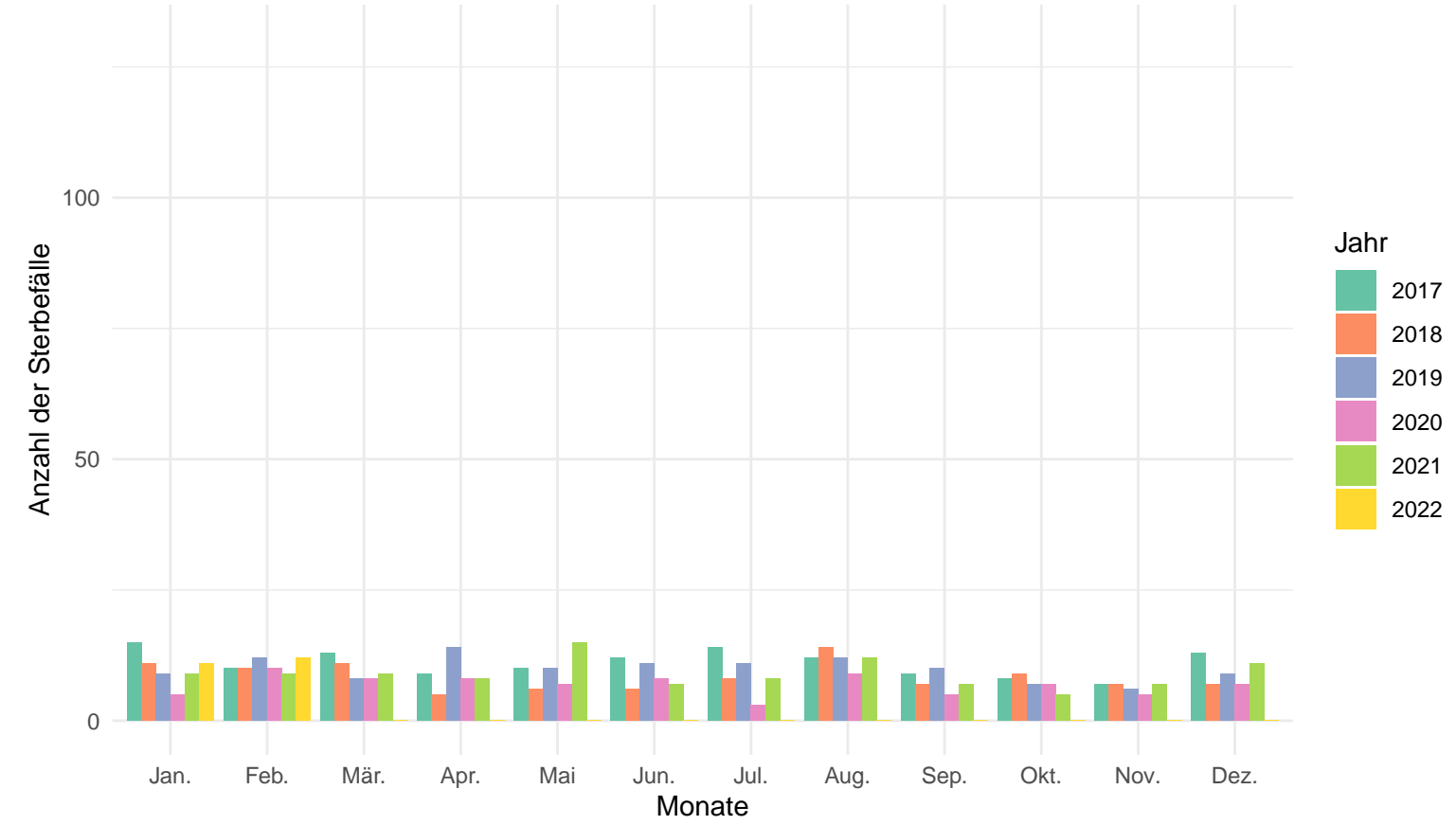
Anzahl der Sterbefälle pro Jahr und Monat in der Altersgruppe 80+



Anzahl der Sterbefälle pro Jahr und Monat in der Altersgruppe von 60 – 79



Anzahl der Sterbefälle pro Jahr und Monat in der Altersgruppe von 0 – 59



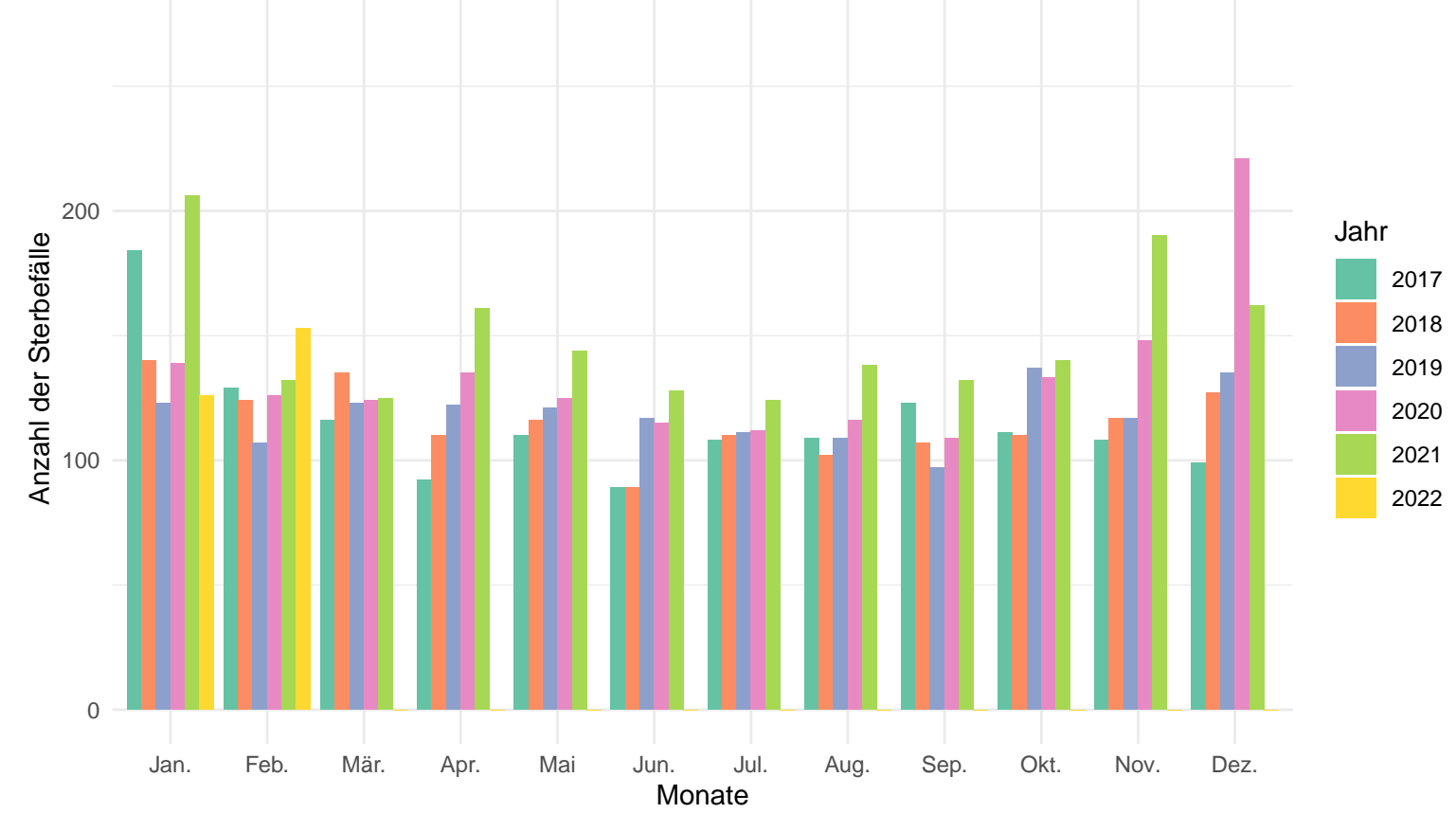


Augsburg

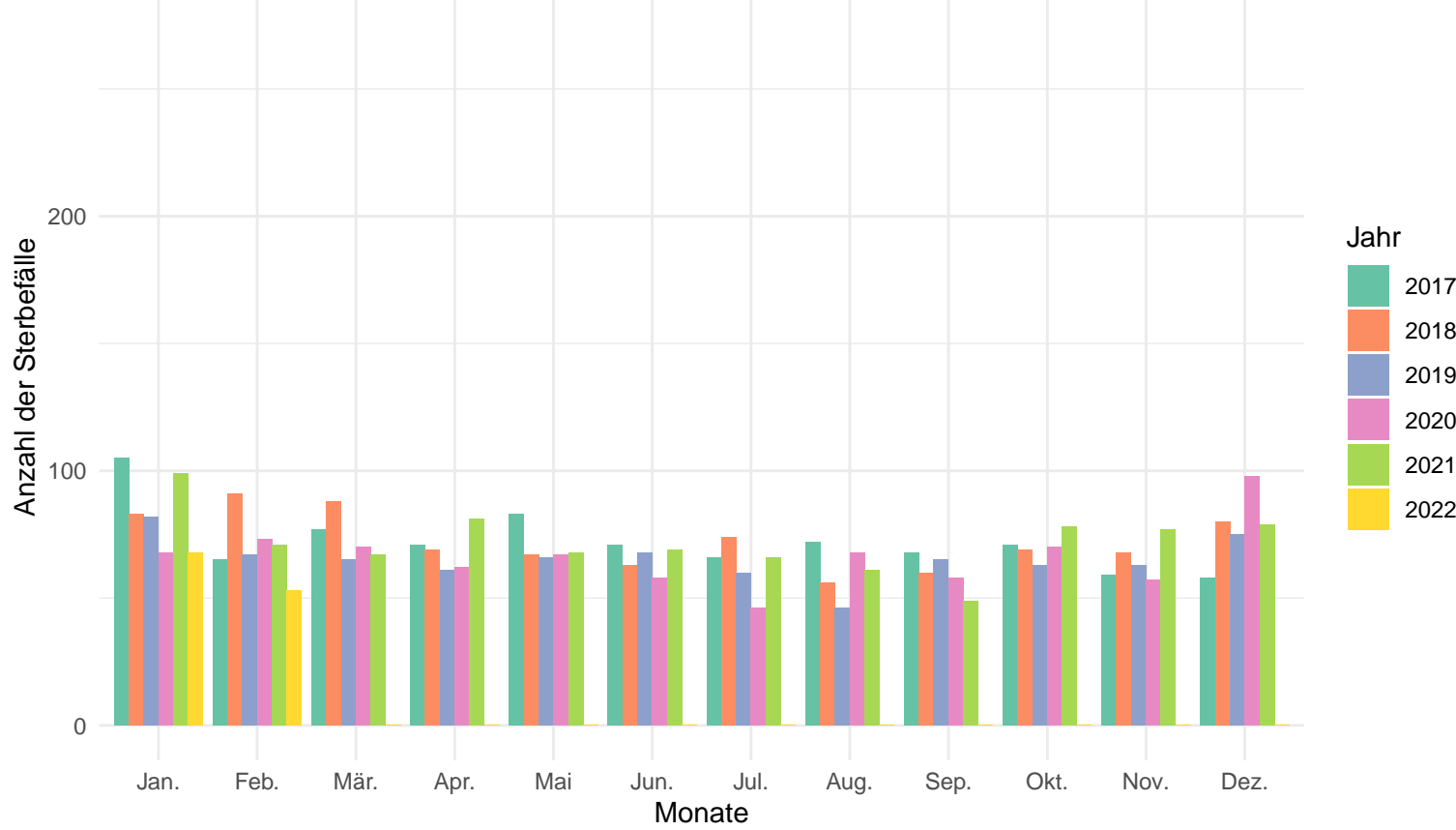
Anzahl der Sterbefälle pro Jahr und Monat



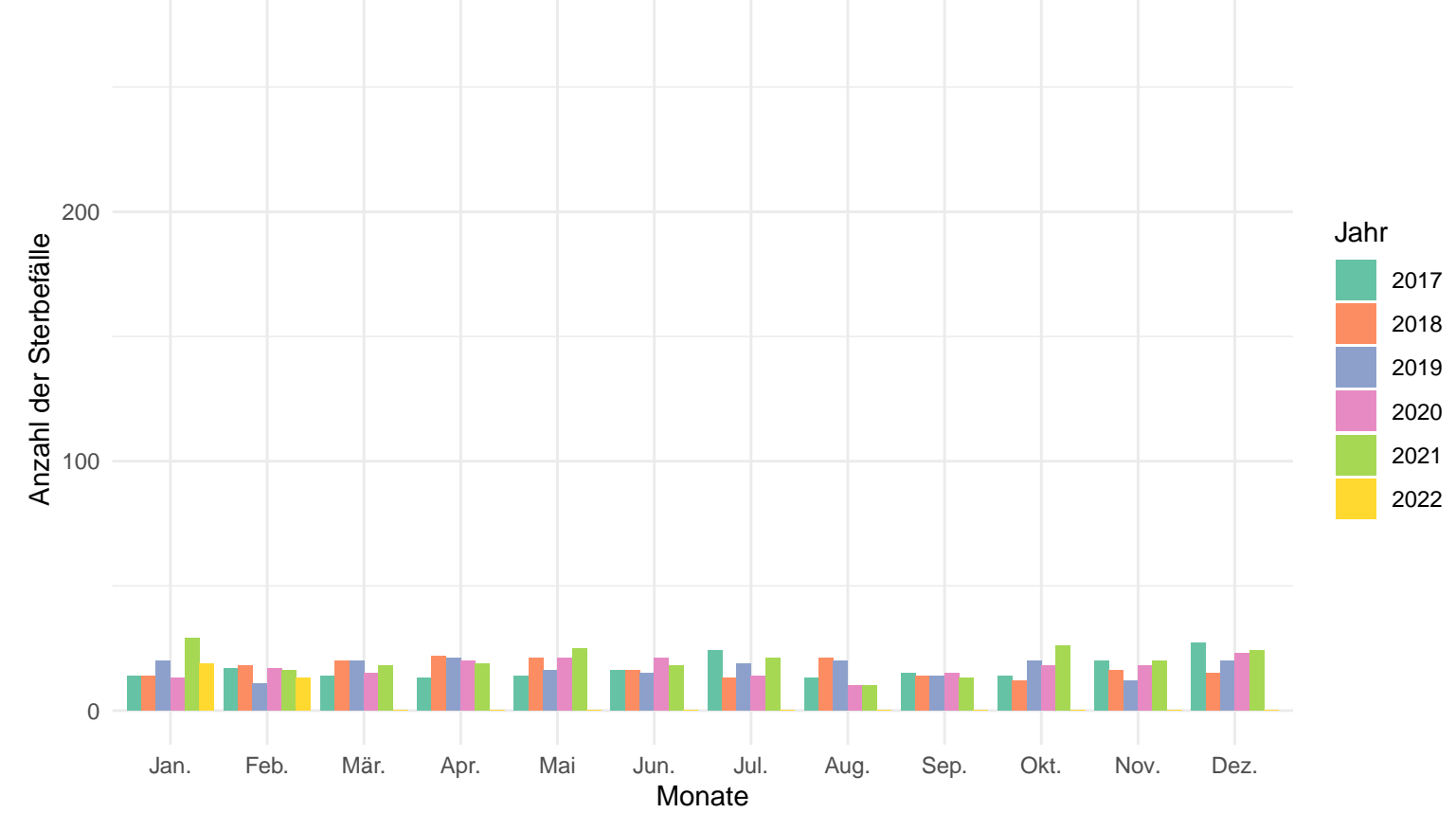
Anzahl der Sterbefälle pro Jahr und Monat in der Altersgruppe 80+



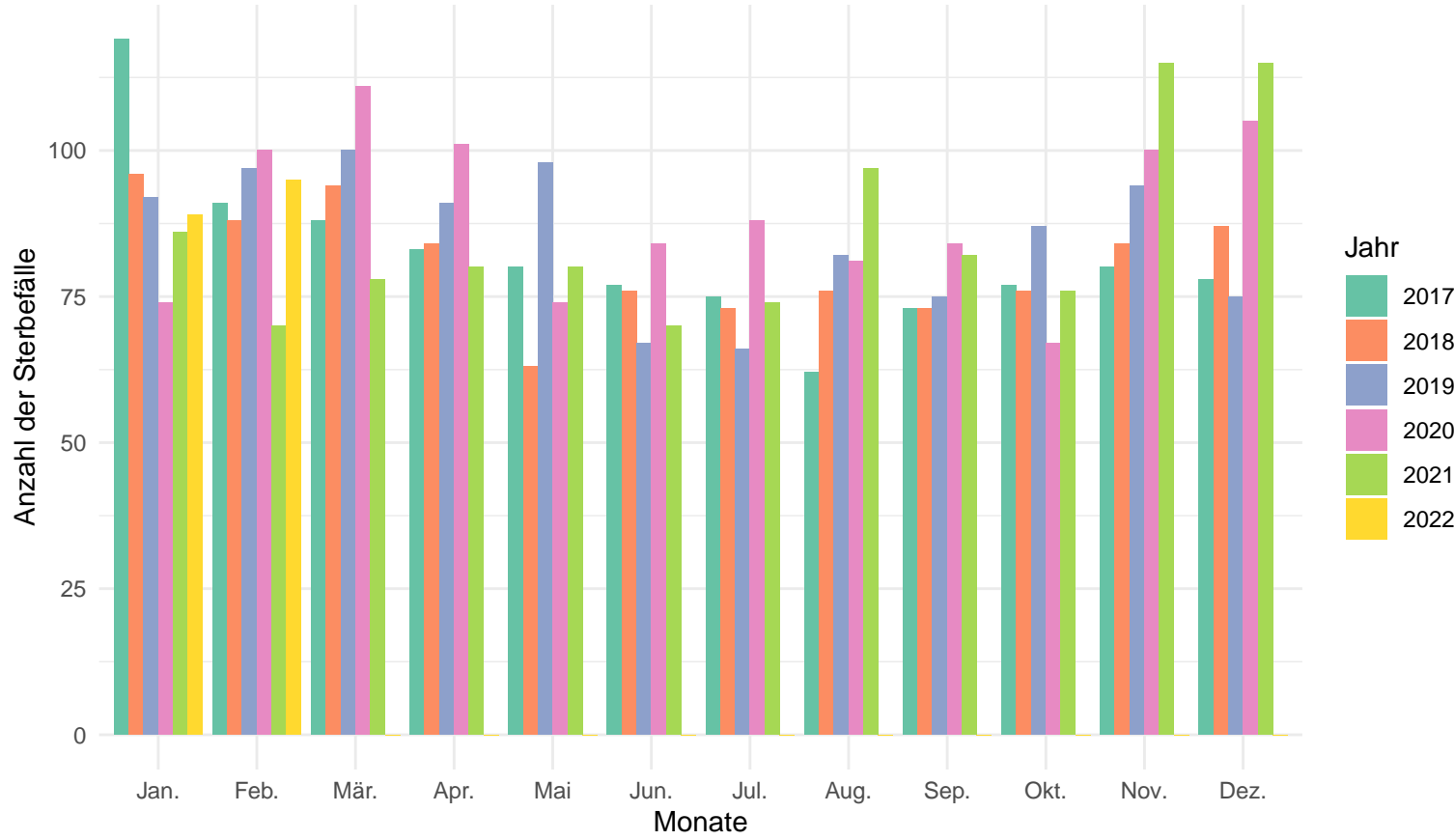
Anzahl der Sterbefälle pro Jahr und Monat in der Altersgruppe von 60 – 79



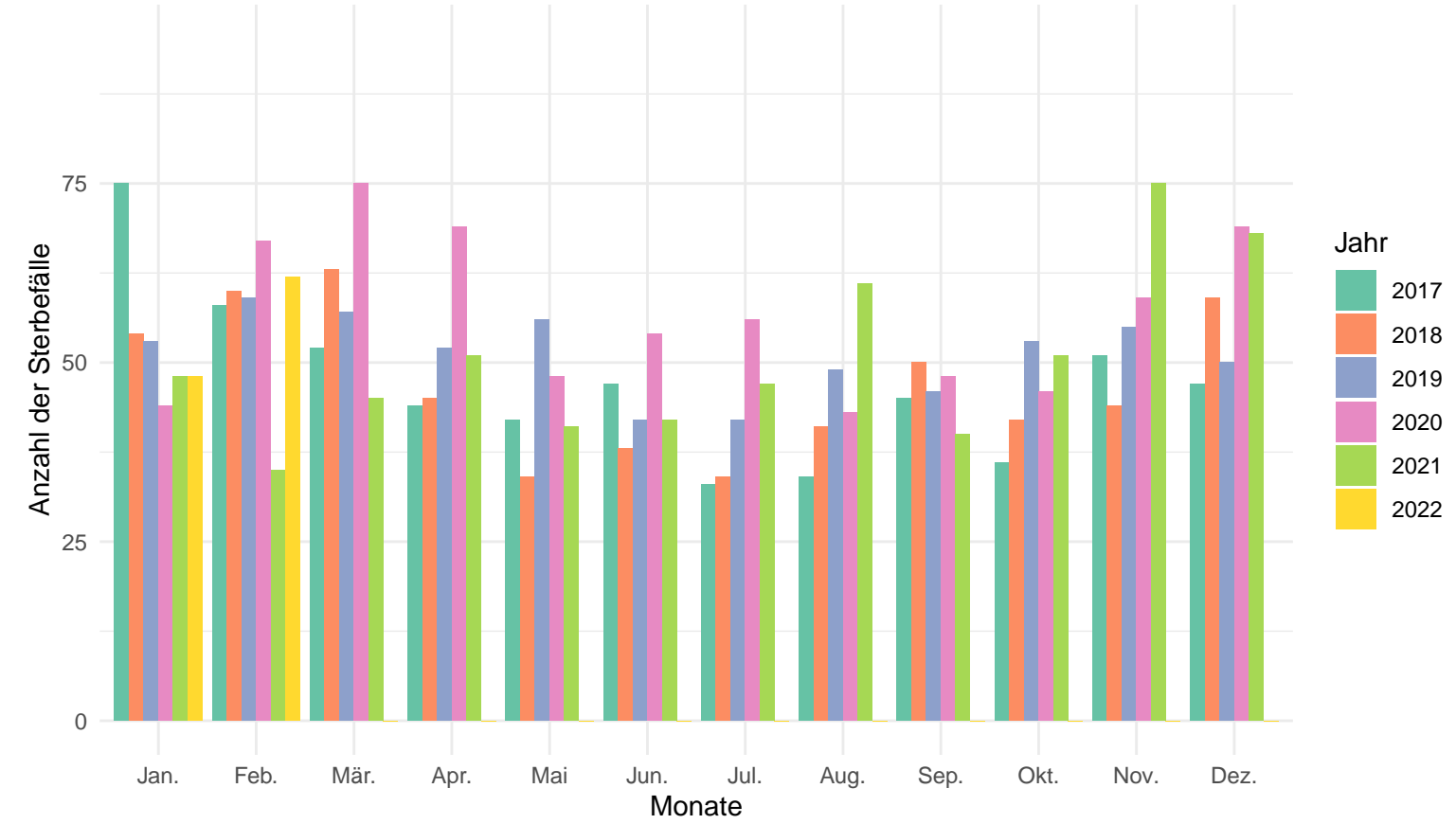
Anzahl der Sterbefälle pro Jahr und Monat in der Altersgruppe von 0 – 59



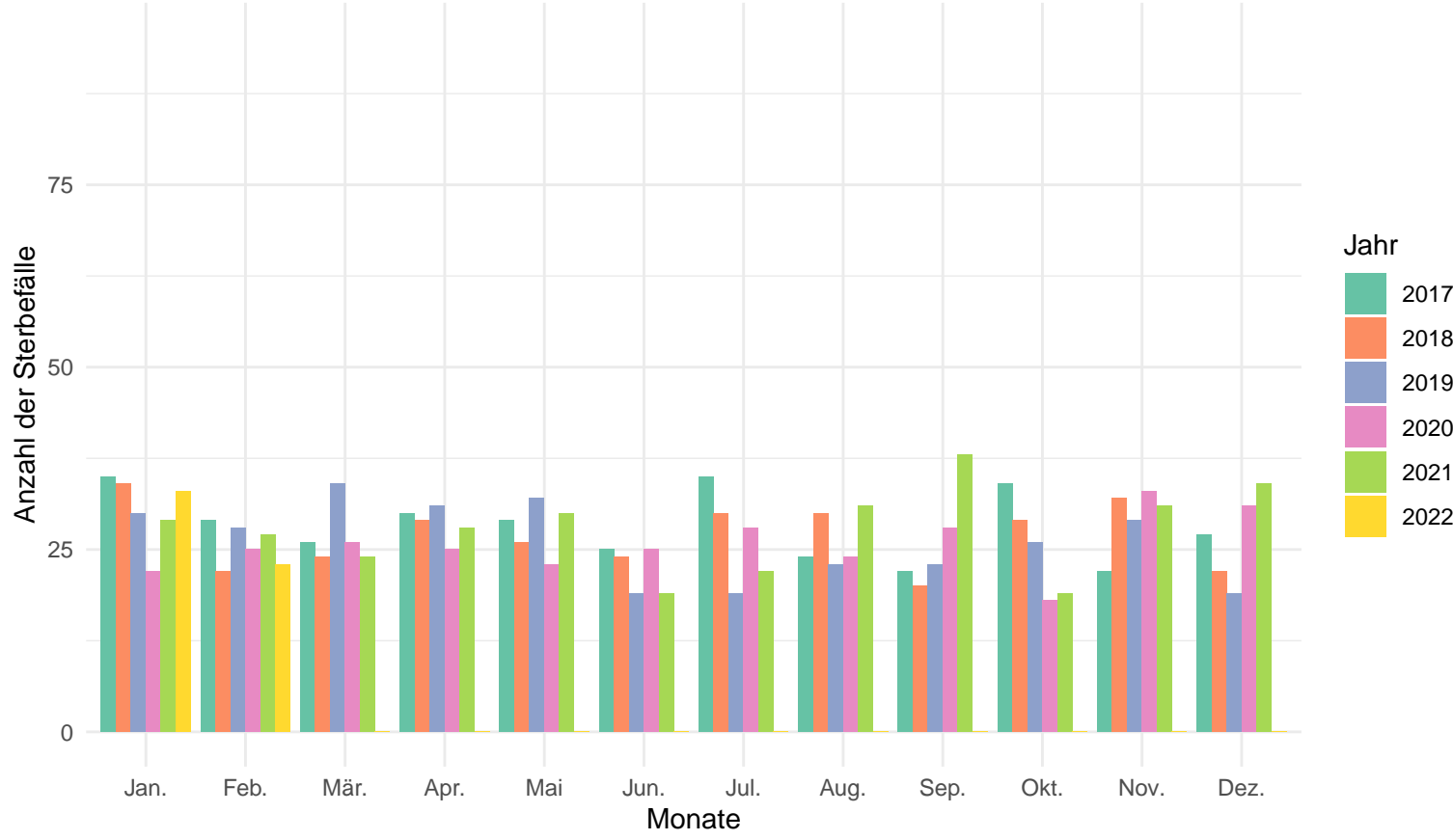
Anzahl der Sterbefälle pro Jahr und Monat



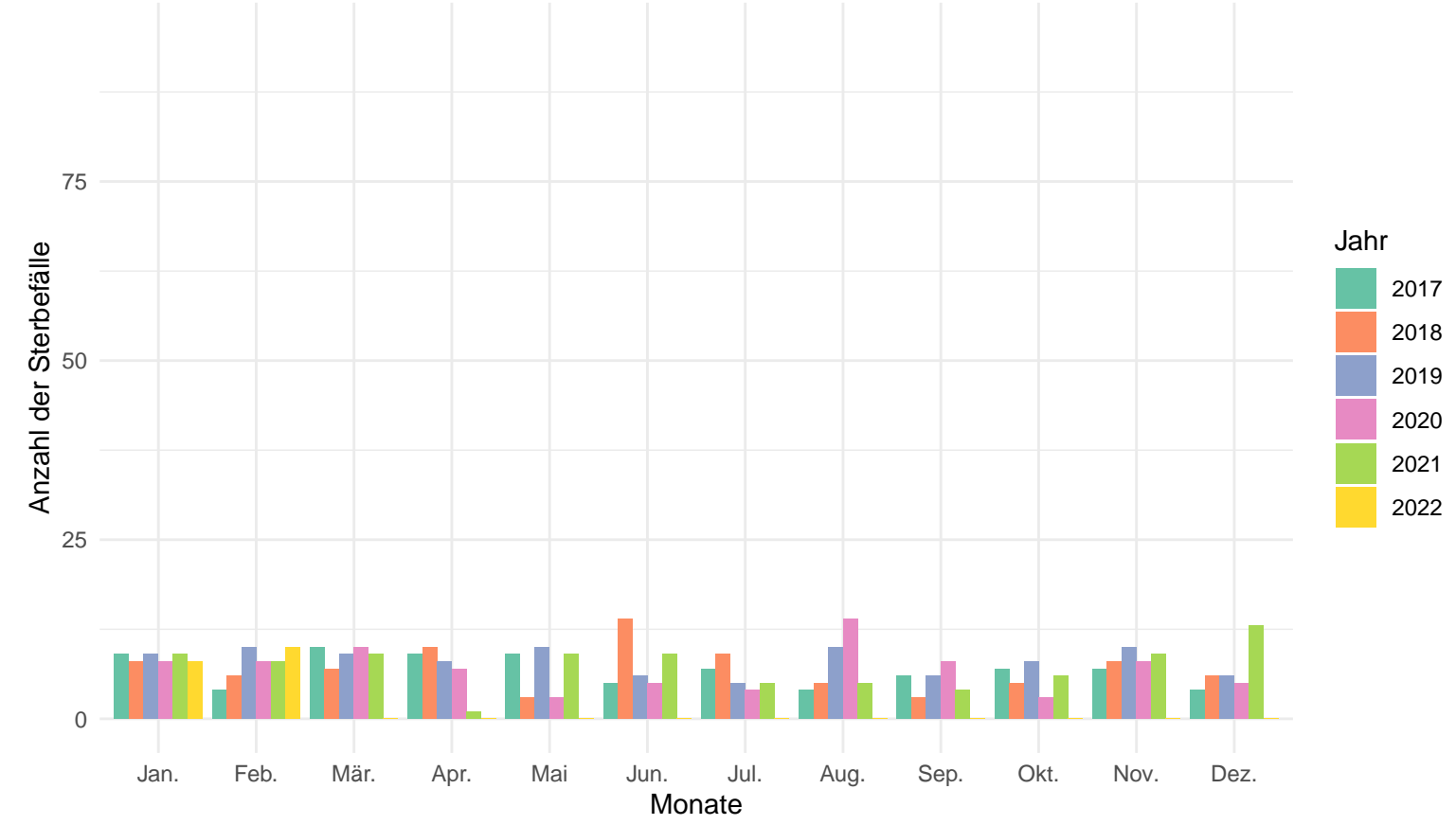
Anzahl der Sterbefälle pro Jahr und Monat in der Altersgruppe 80+



Anzahl der Sterbefälle pro Jahr und Monat in der Altersgruppe von 60 – 79

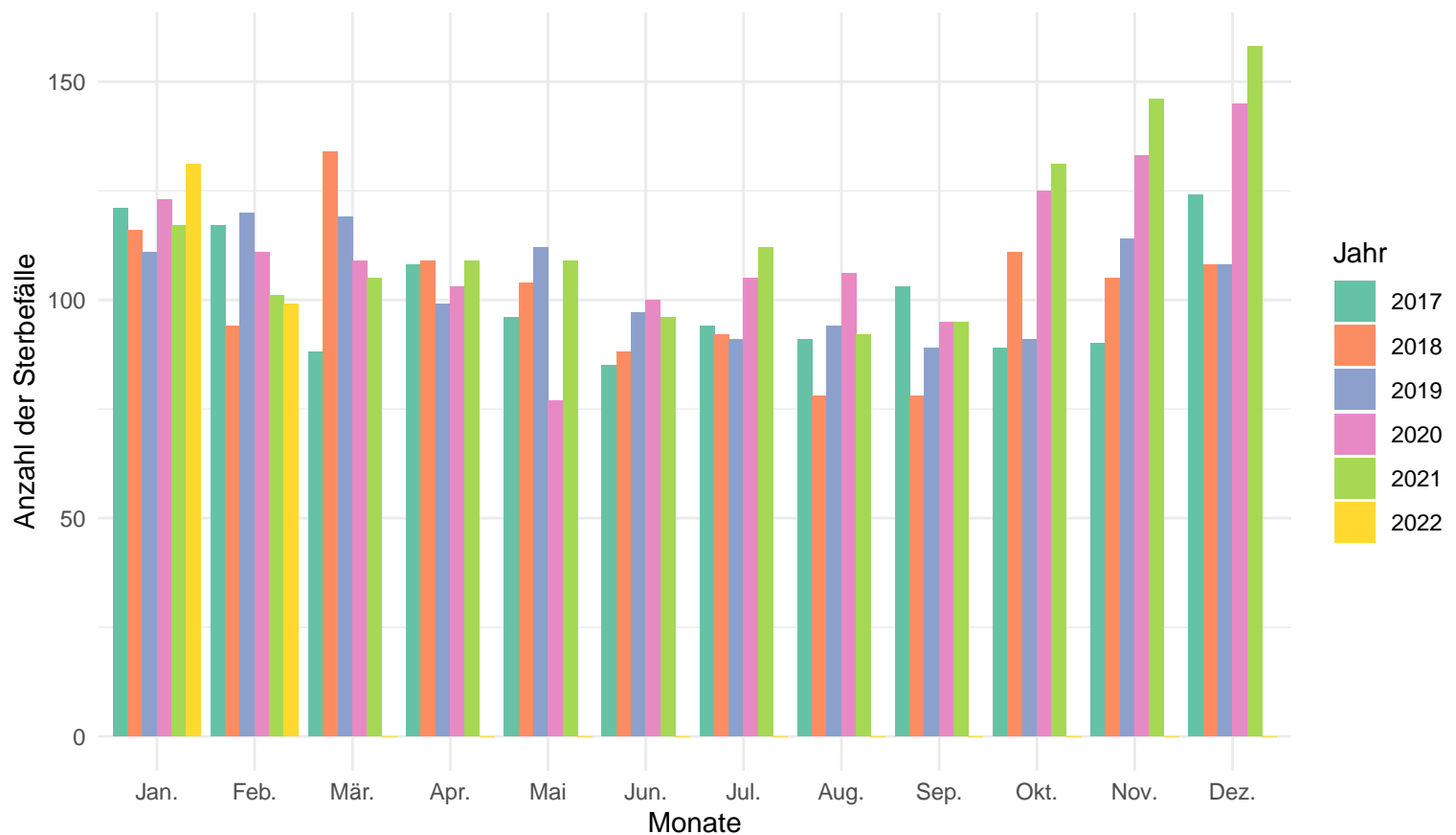


Anzahl der Sterbefälle pro Jahr und Monat in der Altersgruppe von 0 – 59

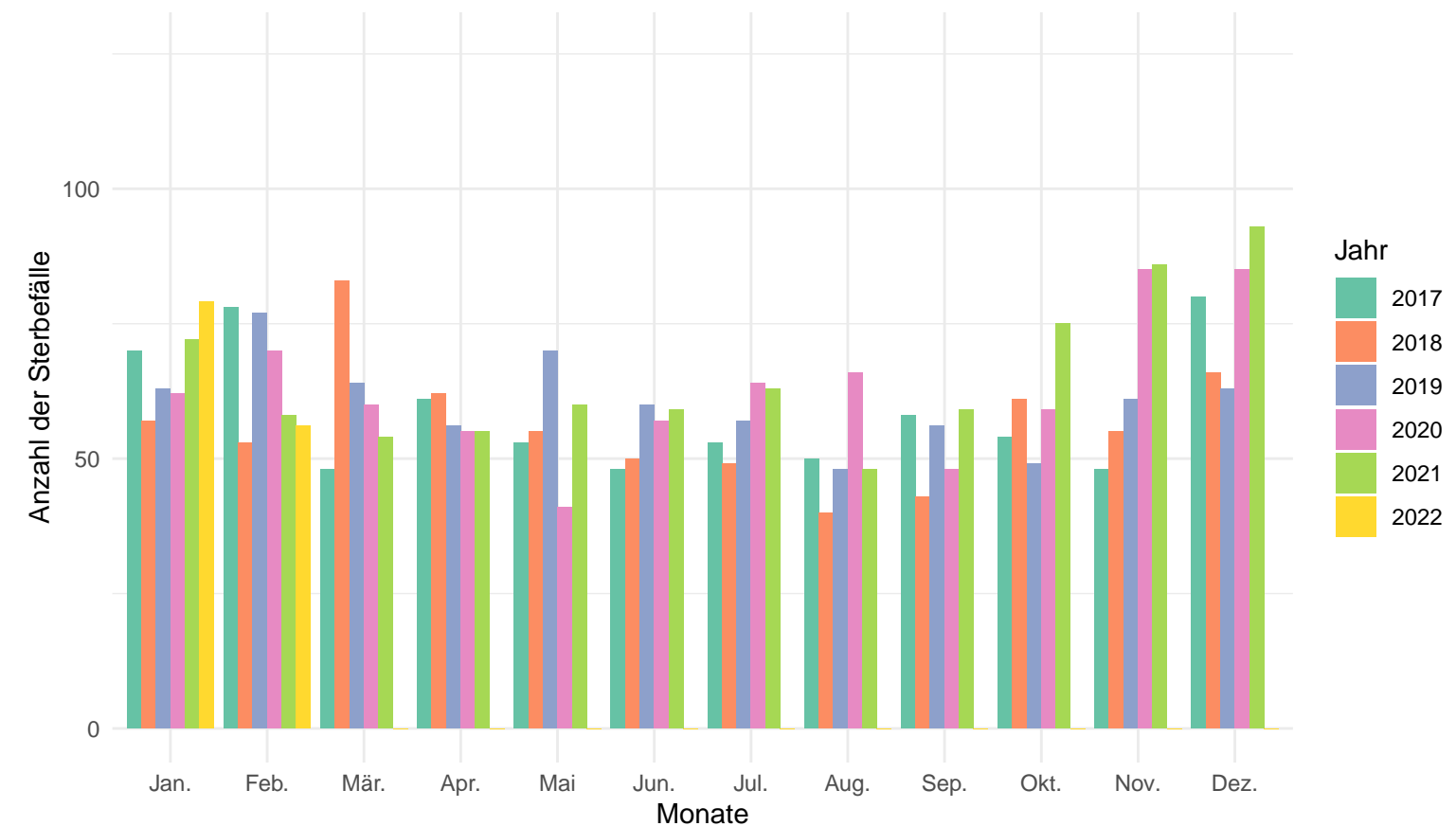


Günzburg

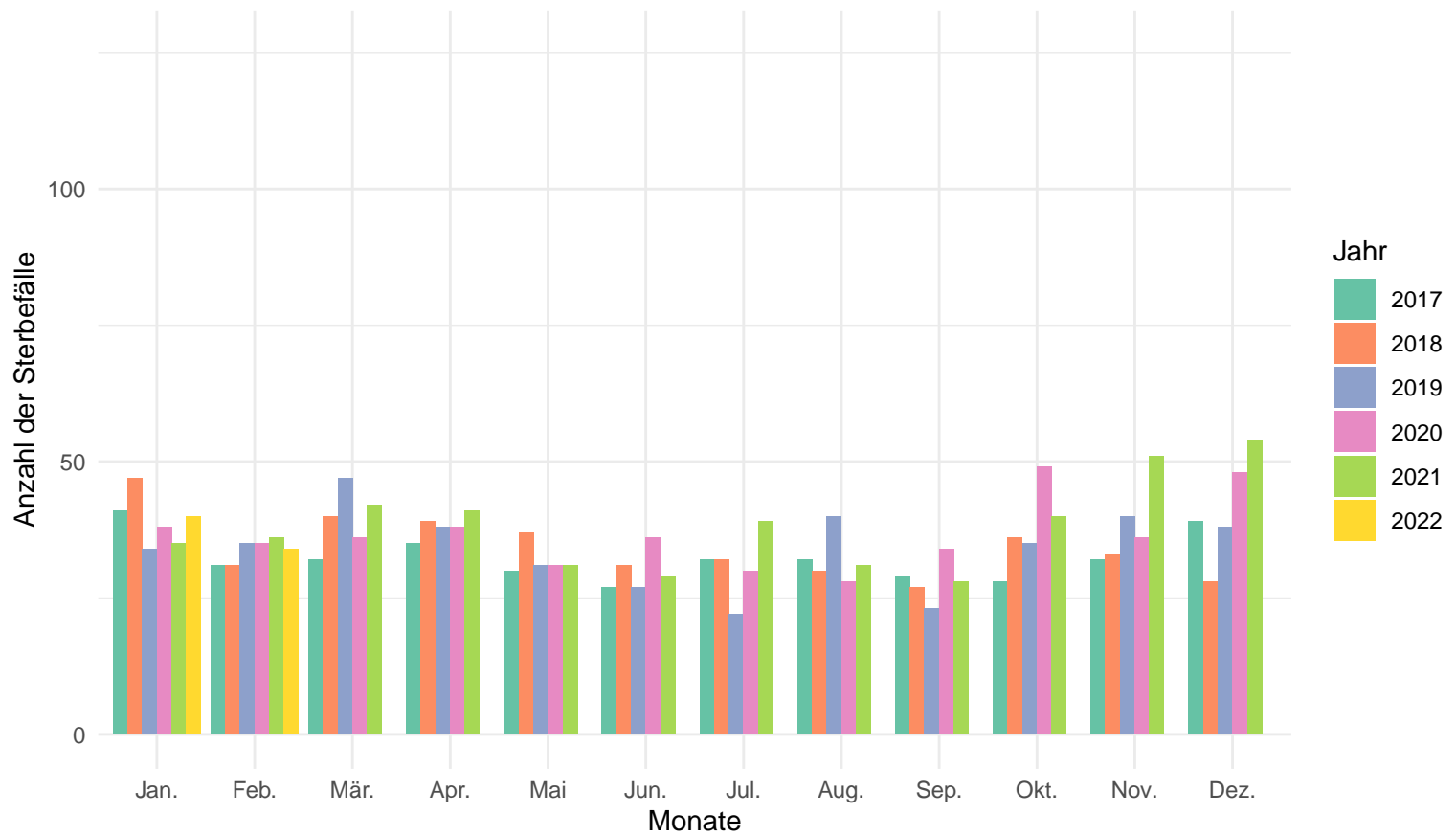
Anzahl der Sterbefälle pro Jahr und Monat



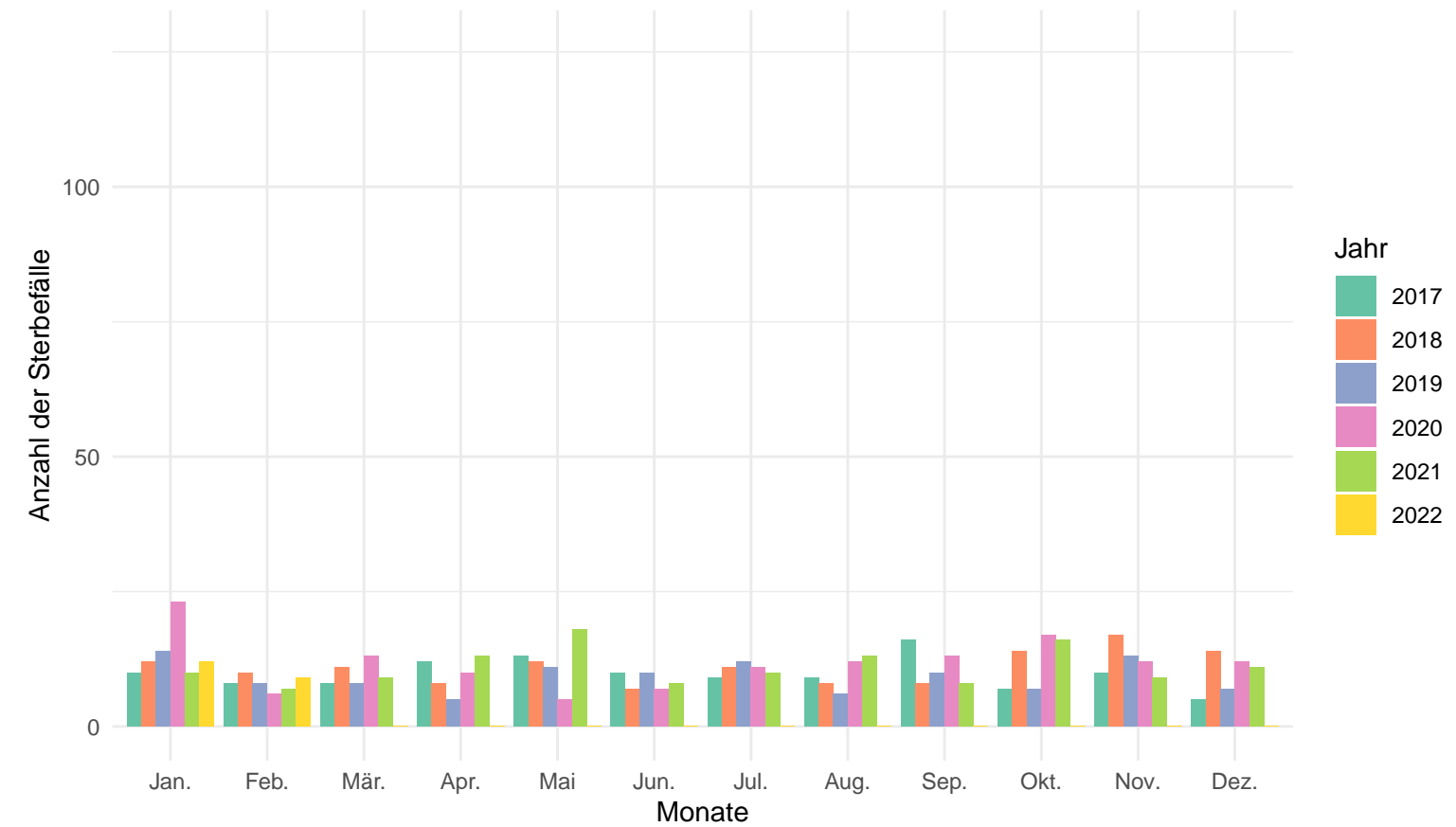
Anzahl der Sterbefälle pro Jahr und Monat in der Altersgruppe 80+



Anzahl der Sterbefälle pro Jahr und Monat in der Altersgruppe von 60 – 79

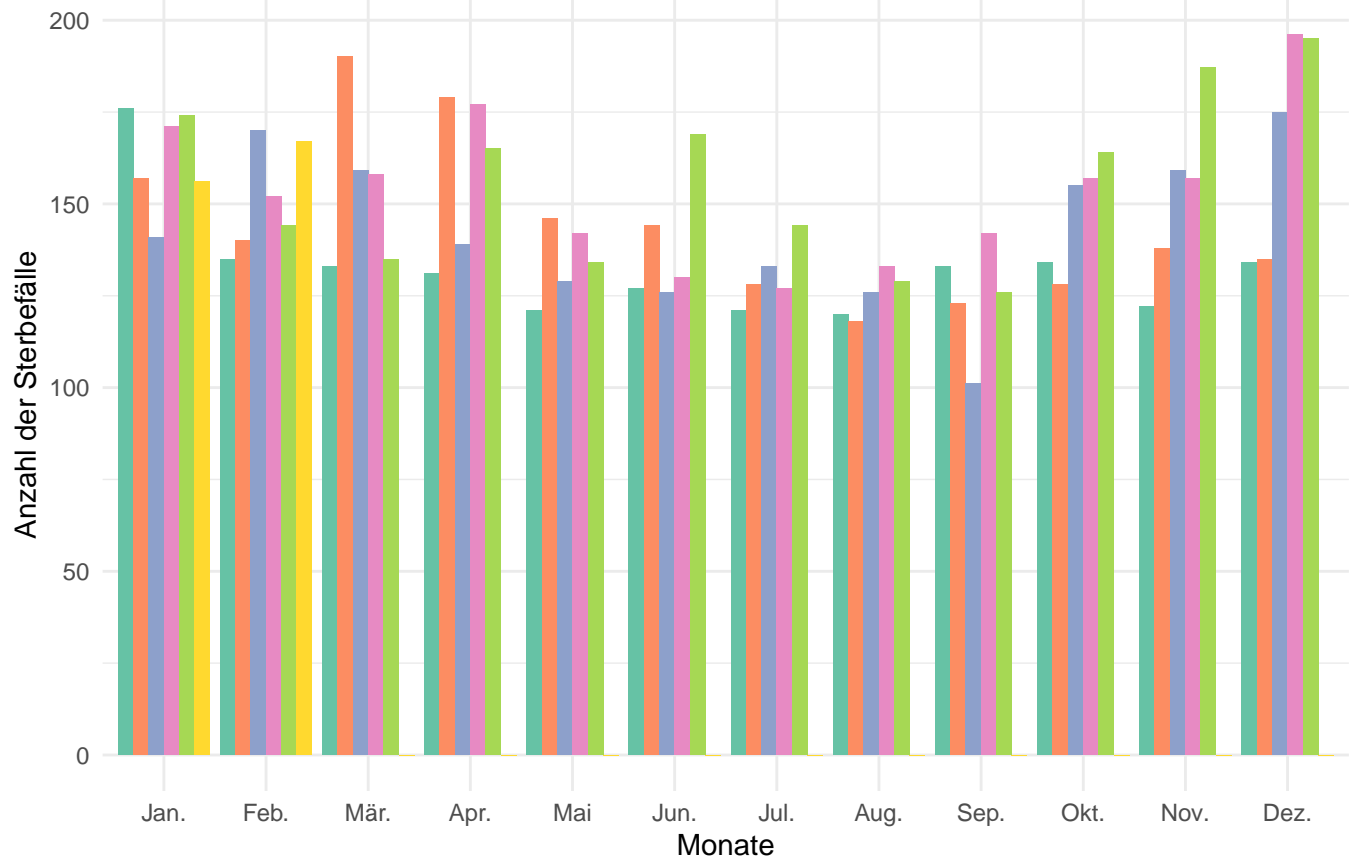


Anzahl der Sterbefälle pro Jahr und Monat in der Altersgruppe von 0 – 59

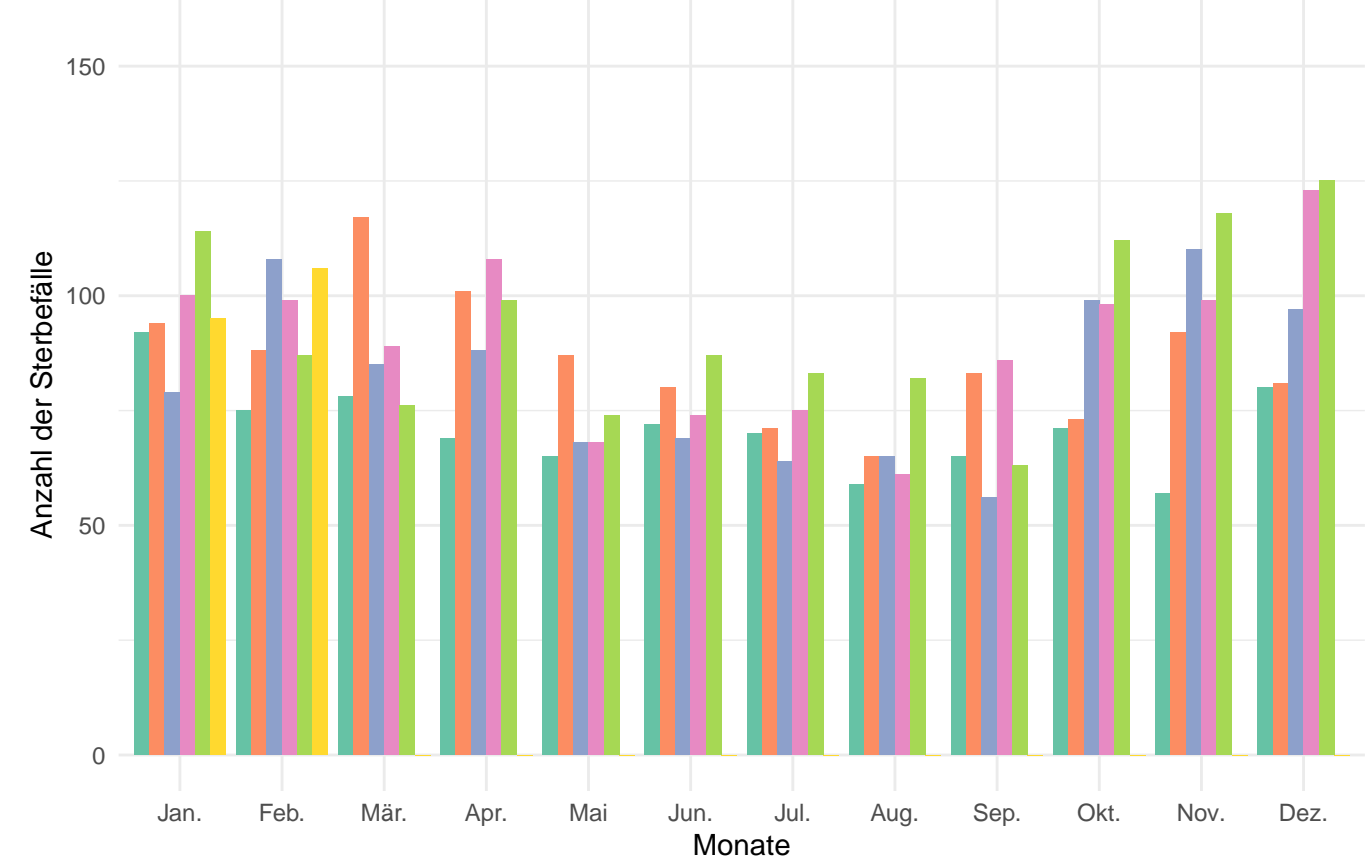


Neu-Ulm

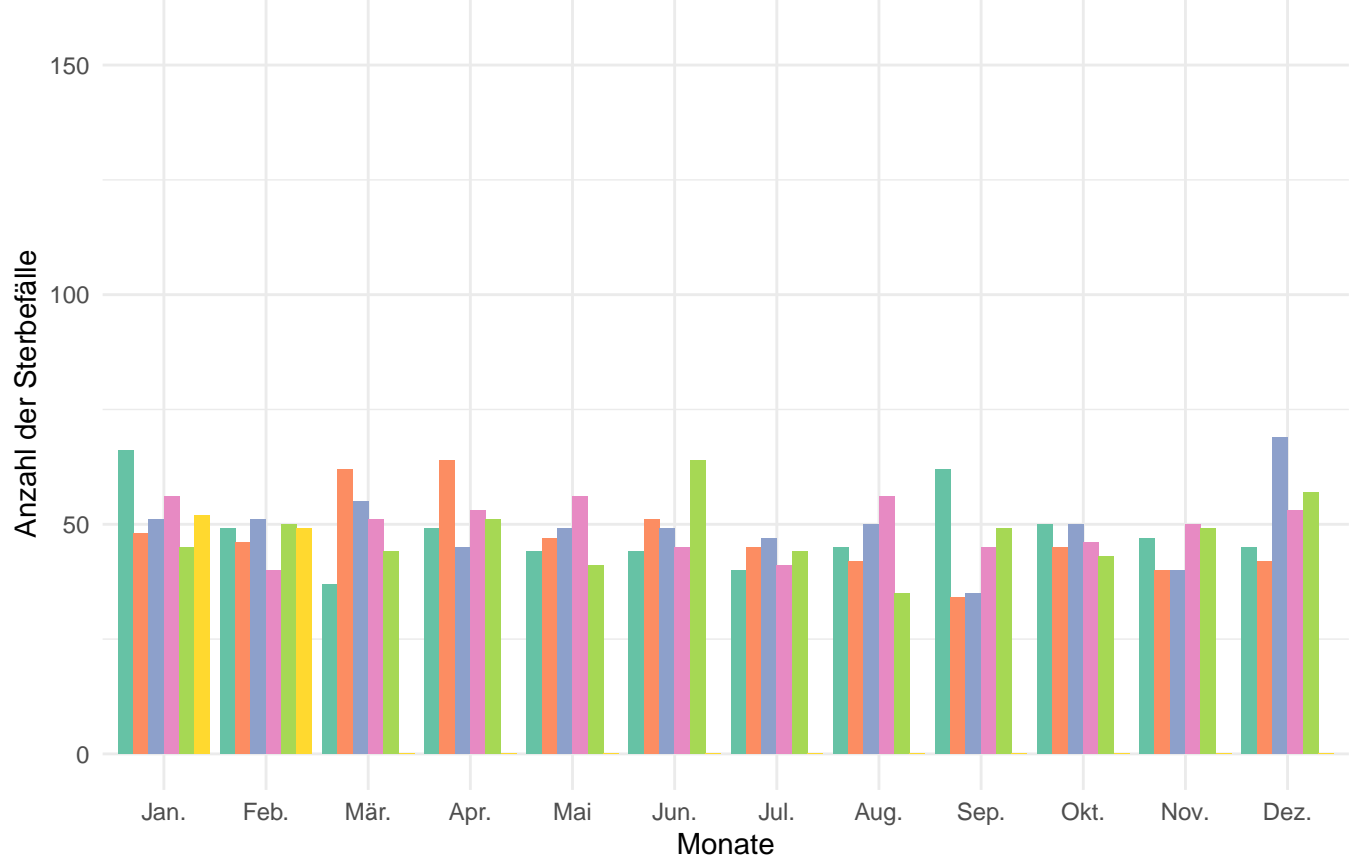
Anzahl der Sterbefälle pro Jahr und Monat



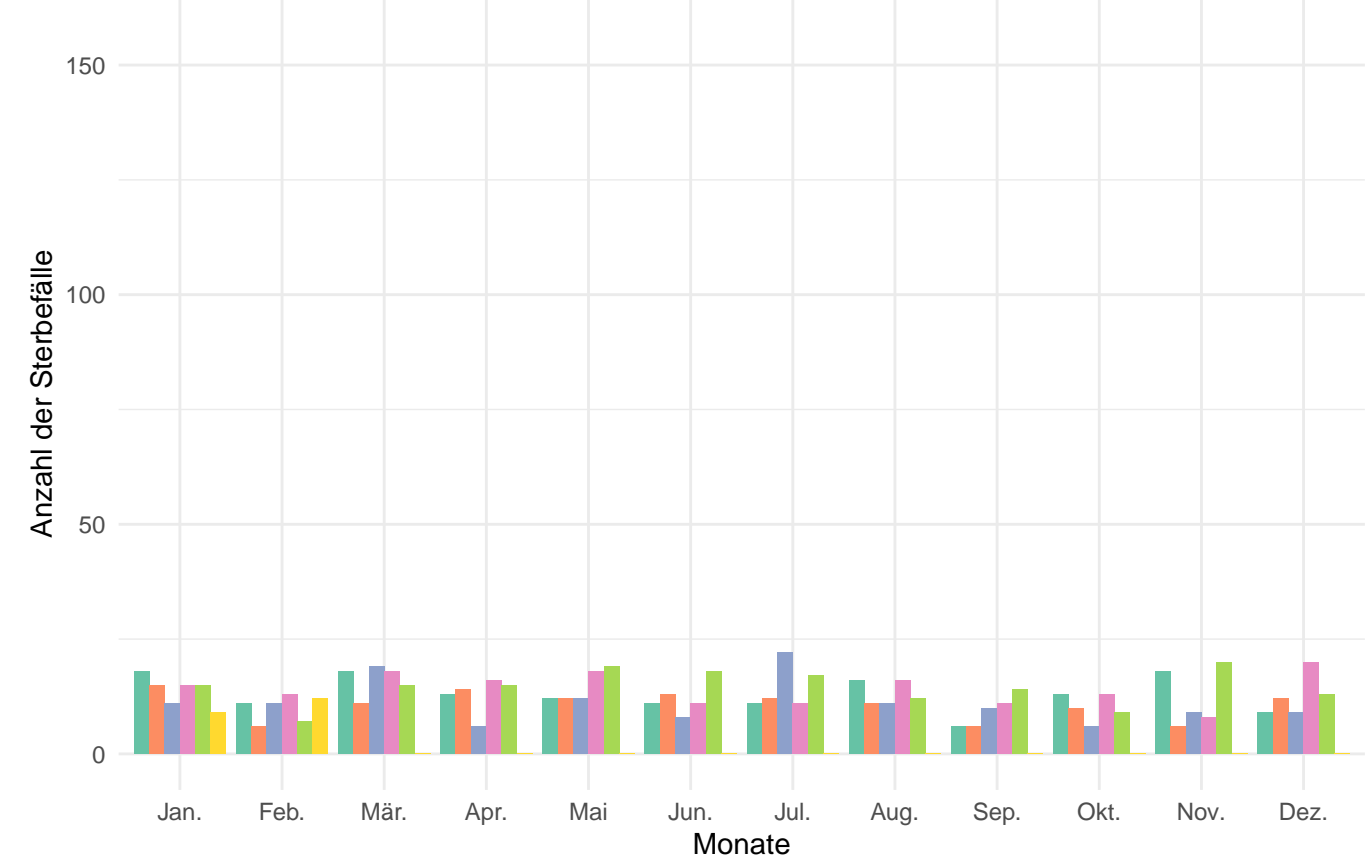
Anzahl der Sterbefälle pro Jahr und Monat in der Altersgruppe 80+



Anzahl der Sterbefälle pro Jahr und Monat in der Altersgruppe von 60 – 79

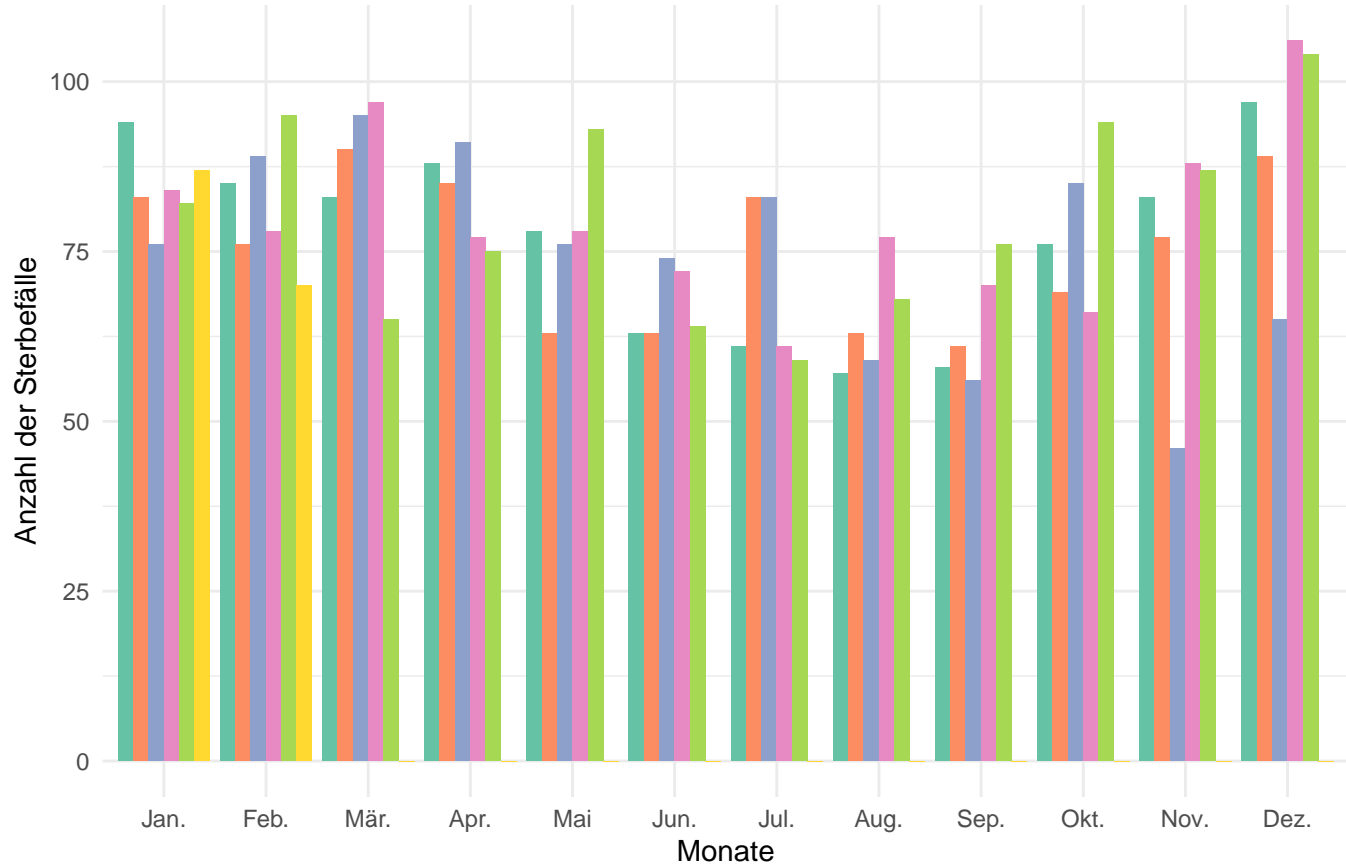


Anzahl der Sterbefälle pro Jahr und Monat in der Altersgruppe von 0 – 59

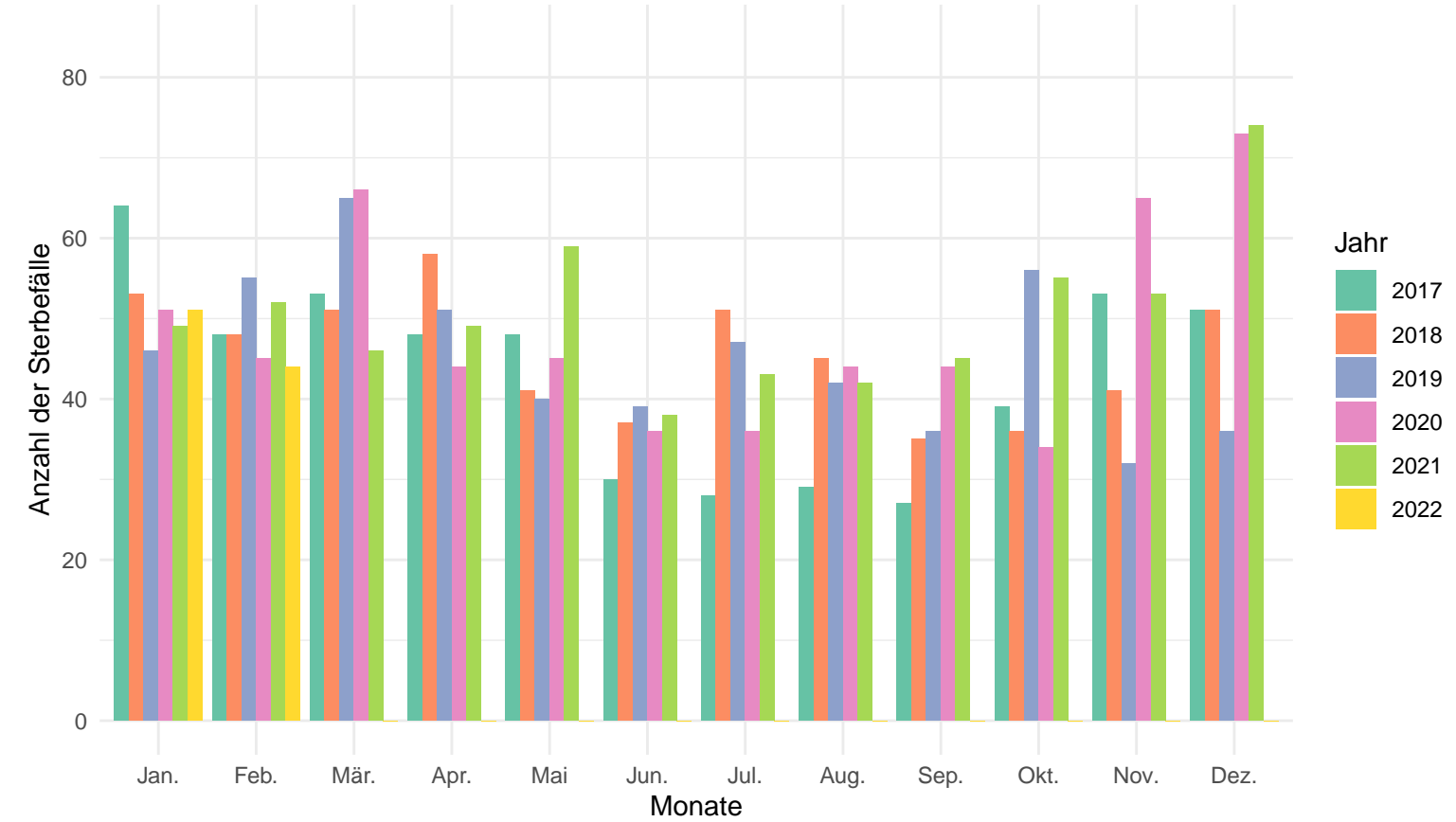


Lindau (Bodensee)

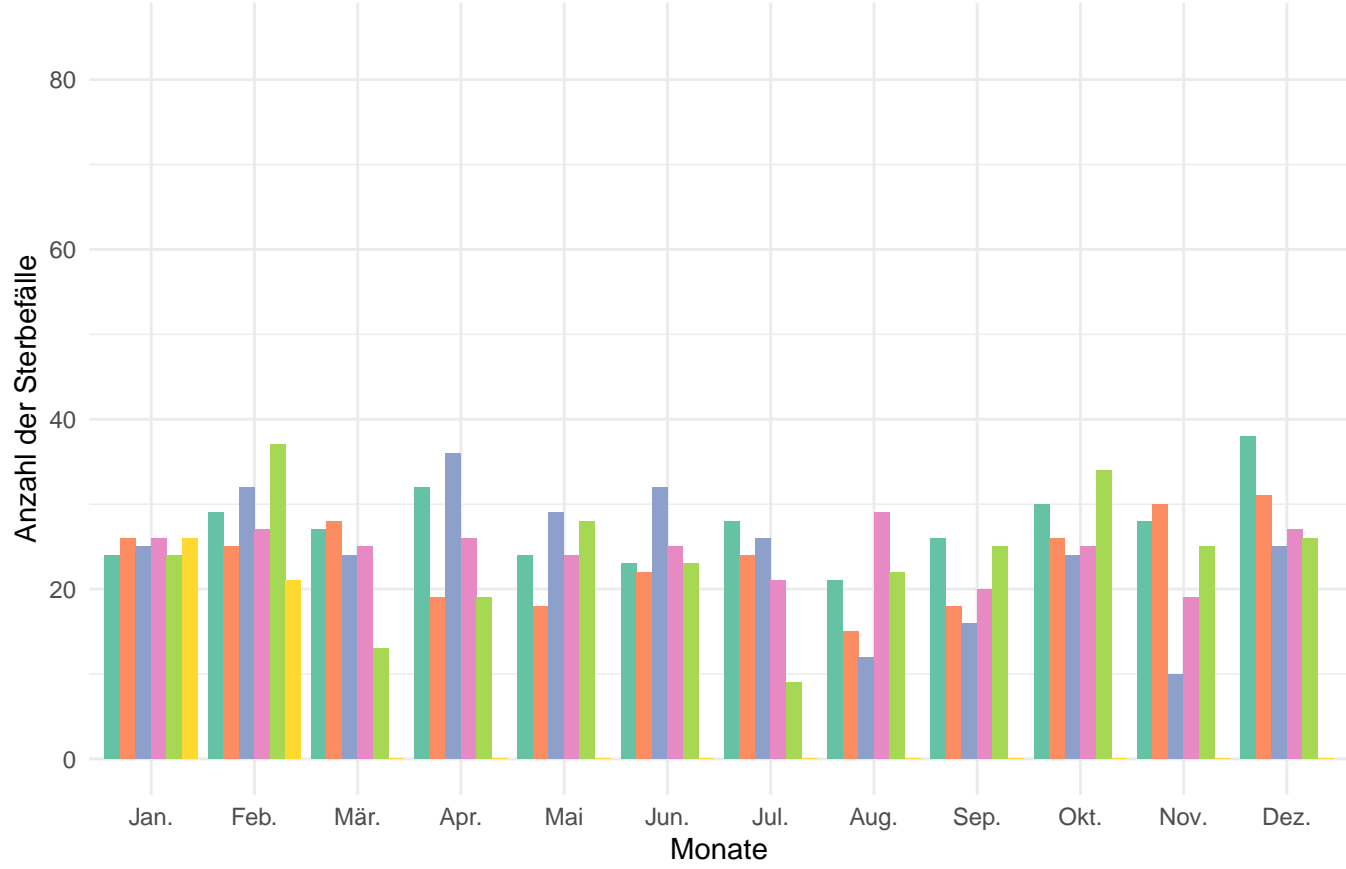
Anzahl der Sterbefälle pro Jahr und Monat



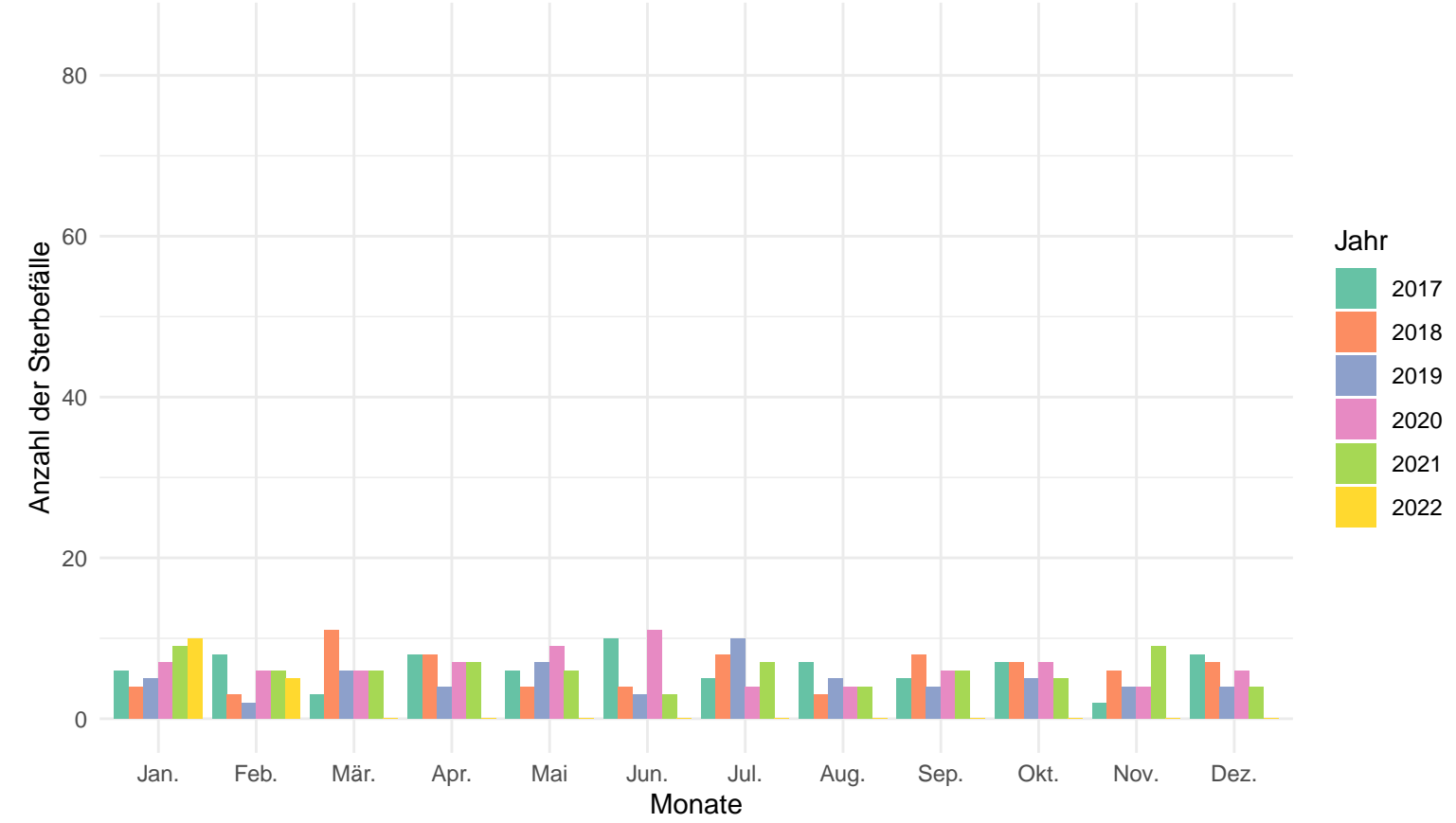
Anzahl der Sterbefälle pro Jahr und Monat in der Altersgruppe 80+



Anzahl der Sterbefälle pro Jahr und Monat in der Altersgruppe von 60 – 79

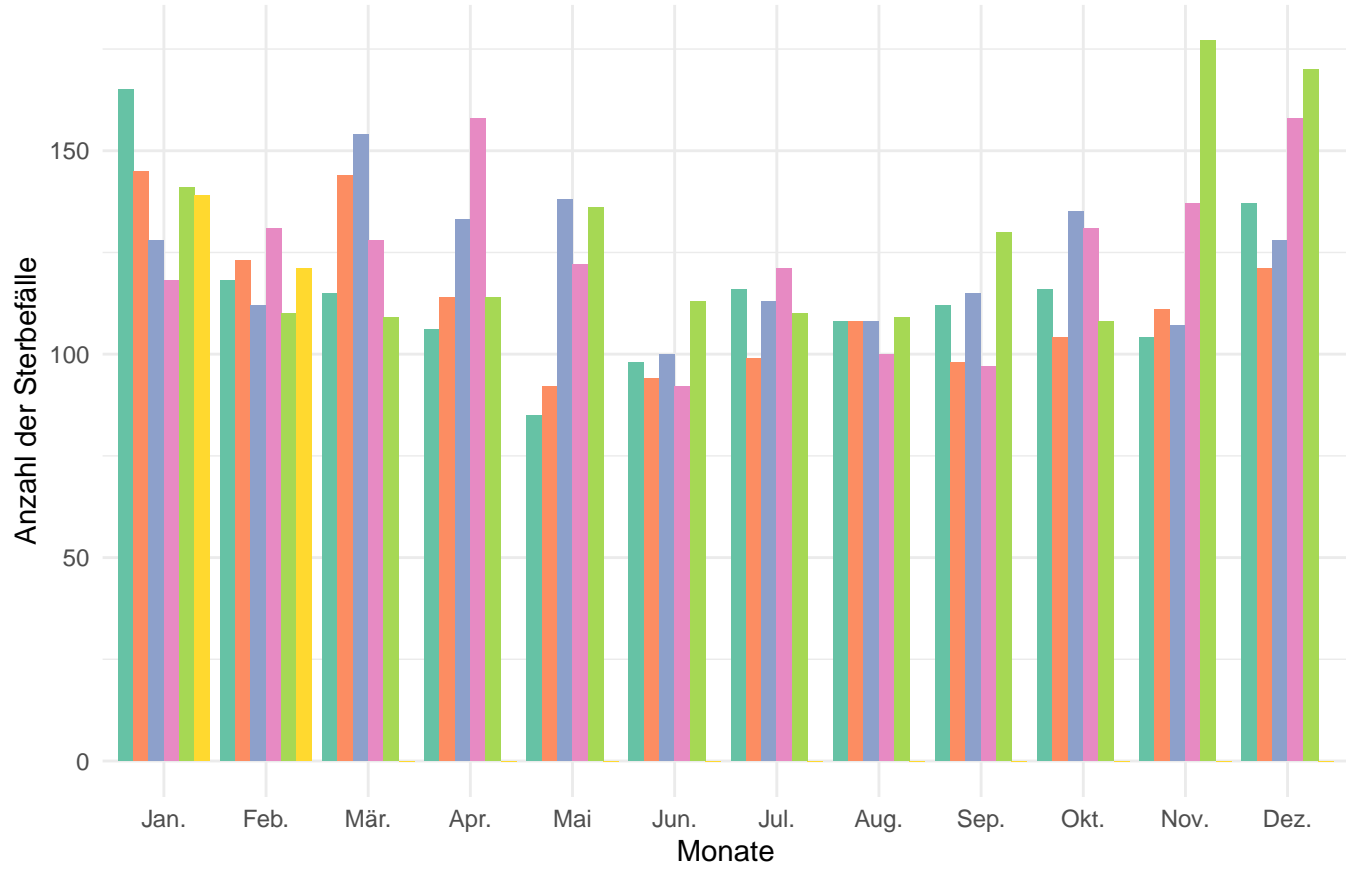


Anzahl der Sterbefälle pro Jahr und Monat in der Altersgruppe von 0 – 59

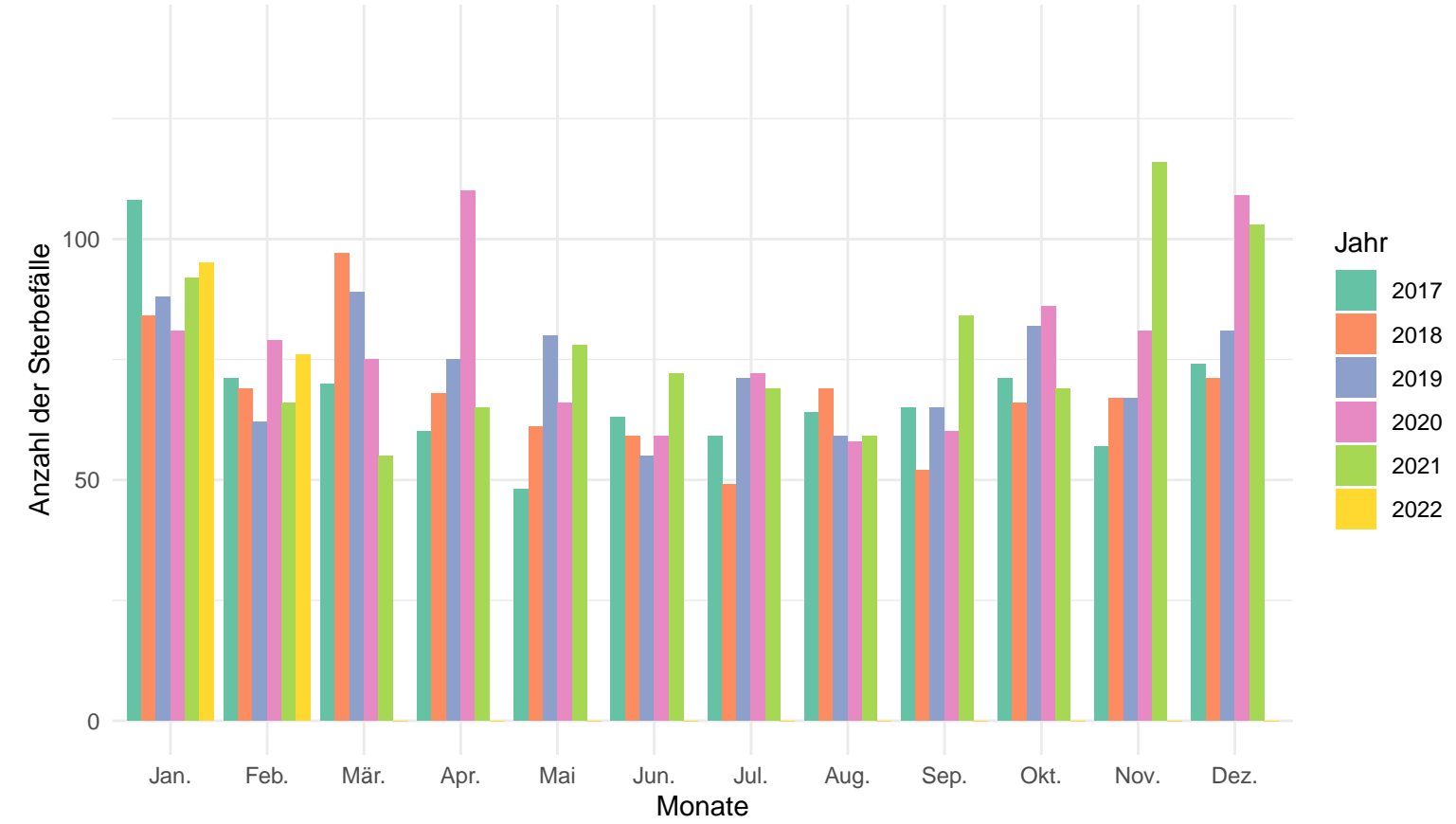


Ostallgäu

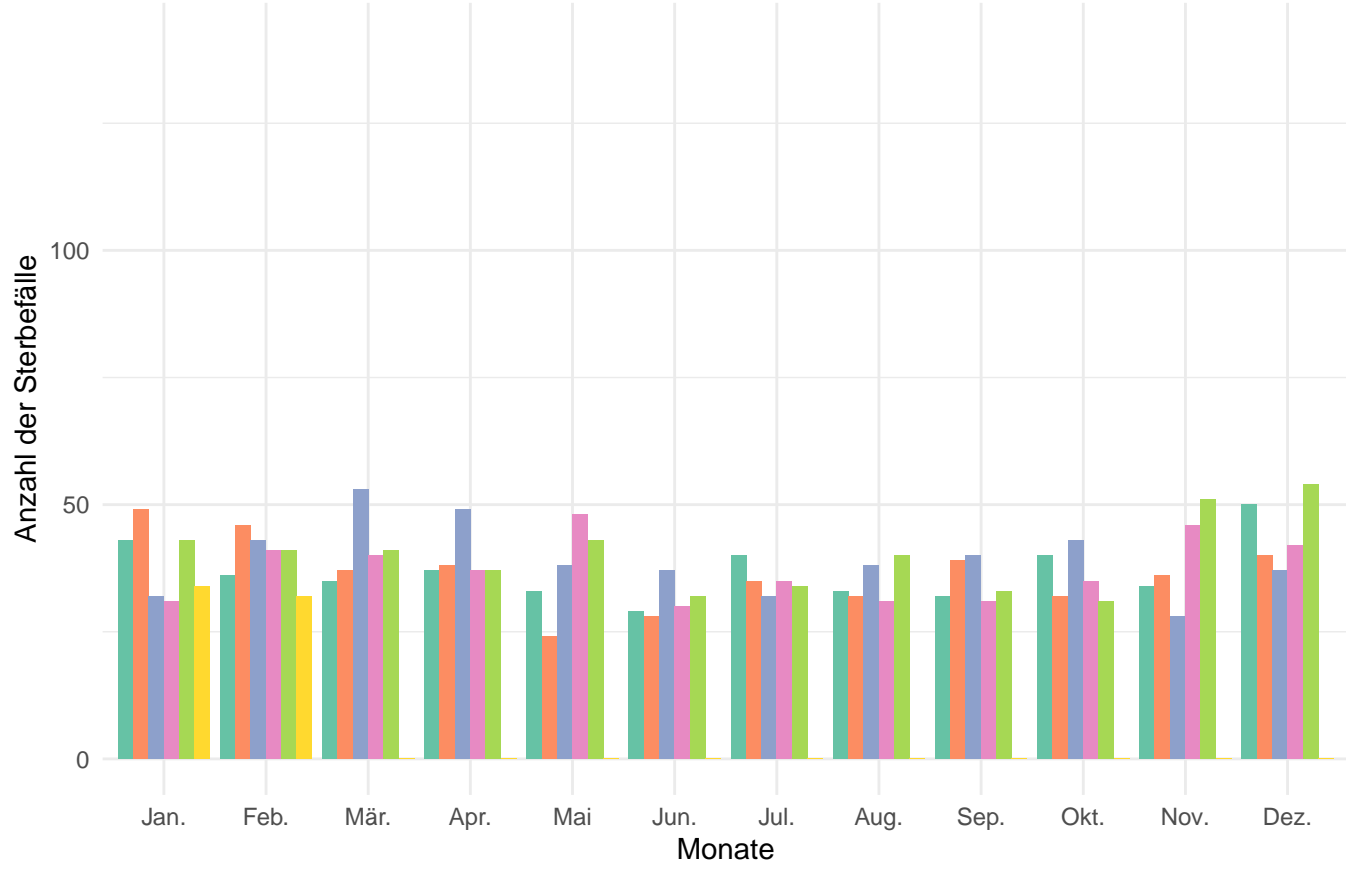
Anzahl der Sterbefälle pro Jahr und Monat



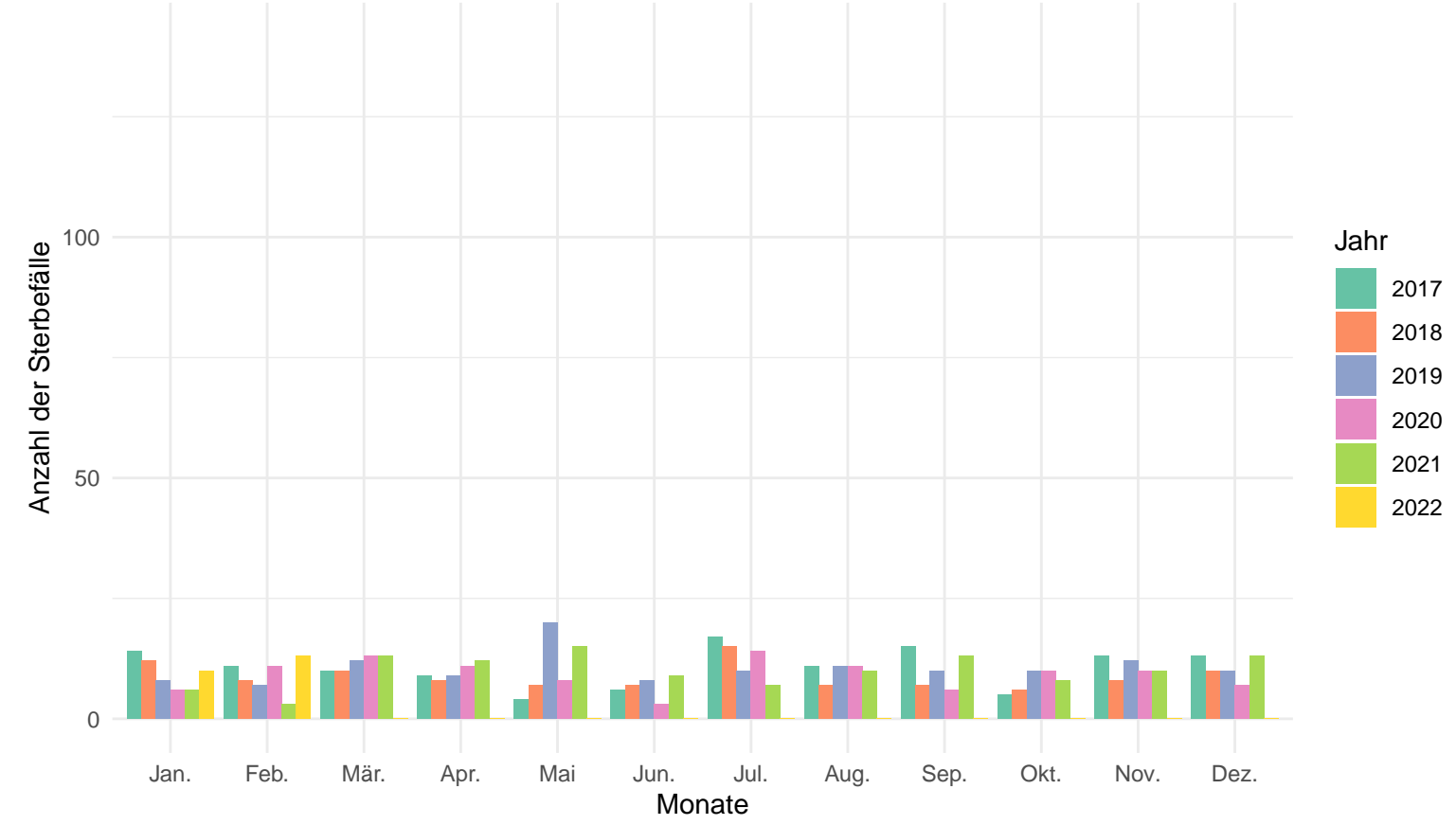
Anzahl der Sterbefälle pro Jahr und Monat in der Altersgruppe 80+



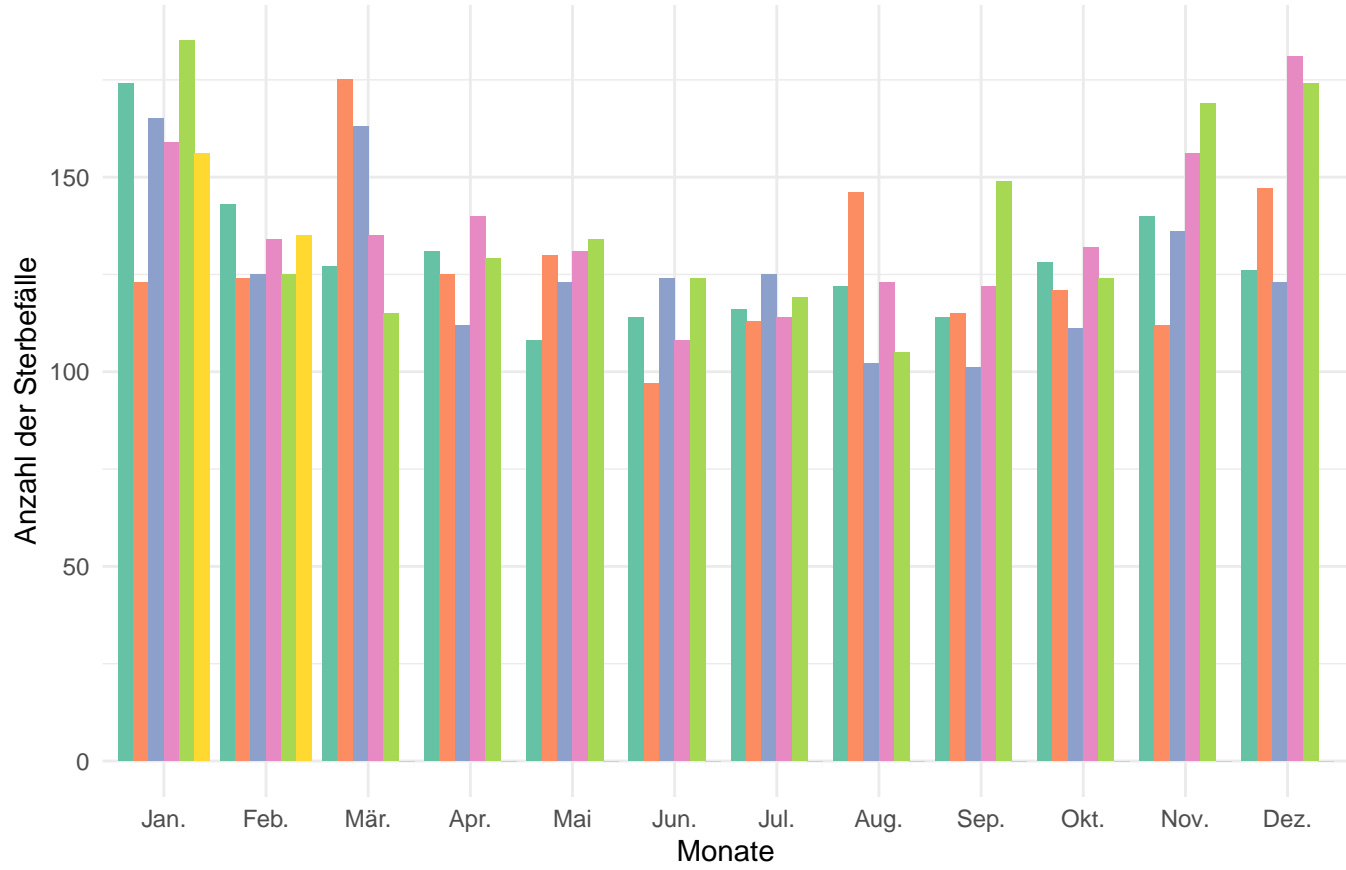
Anzahl der Sterbefälle pro Jahr und Monat in der Altersgruppe von 60 – 79



Anzahl der Sterbefälle pro Jahr und Monat in der Altersgruppe von 0 – 59

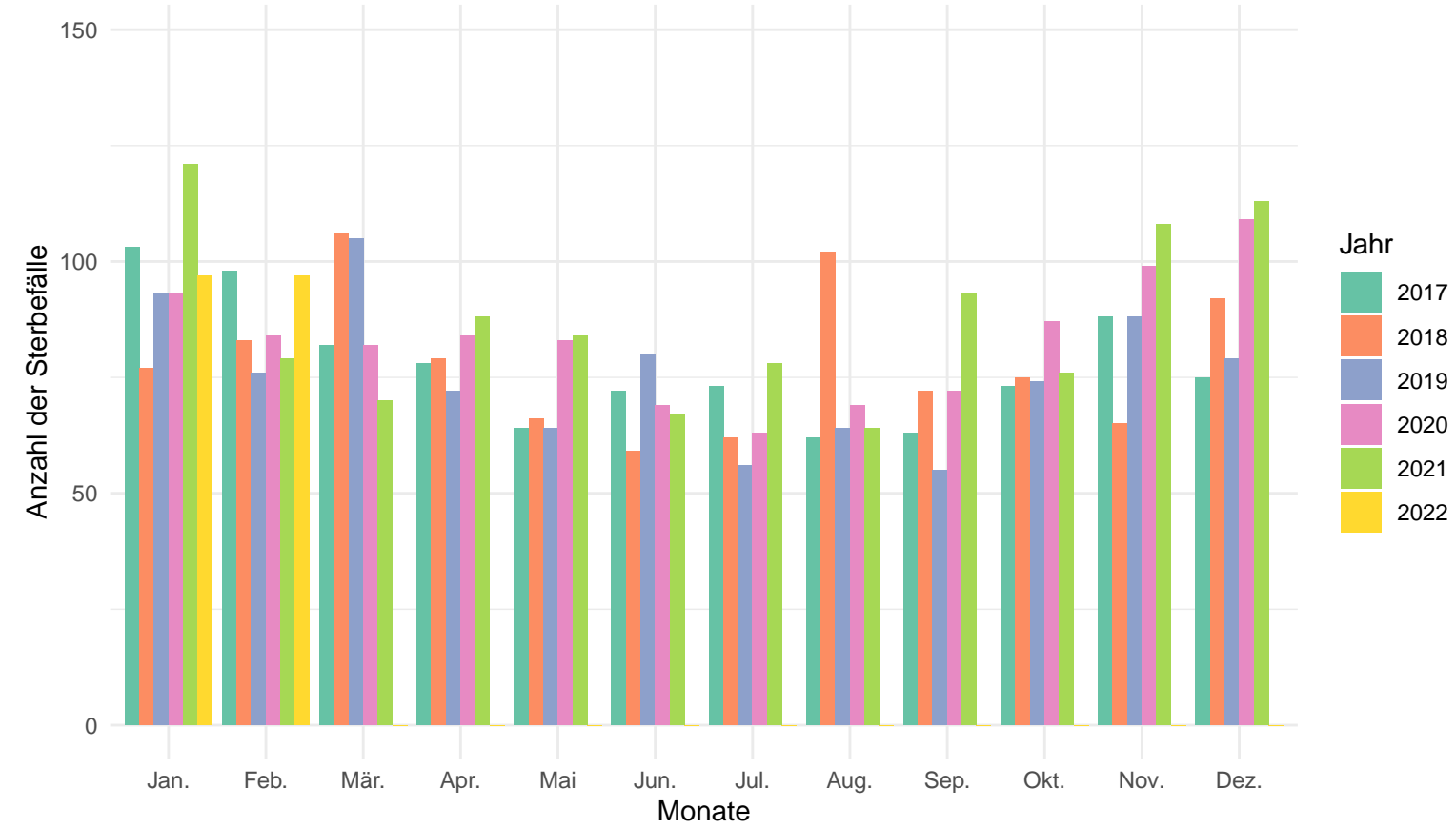


Anzahl der Sterbefälle pro Jahr und Monat

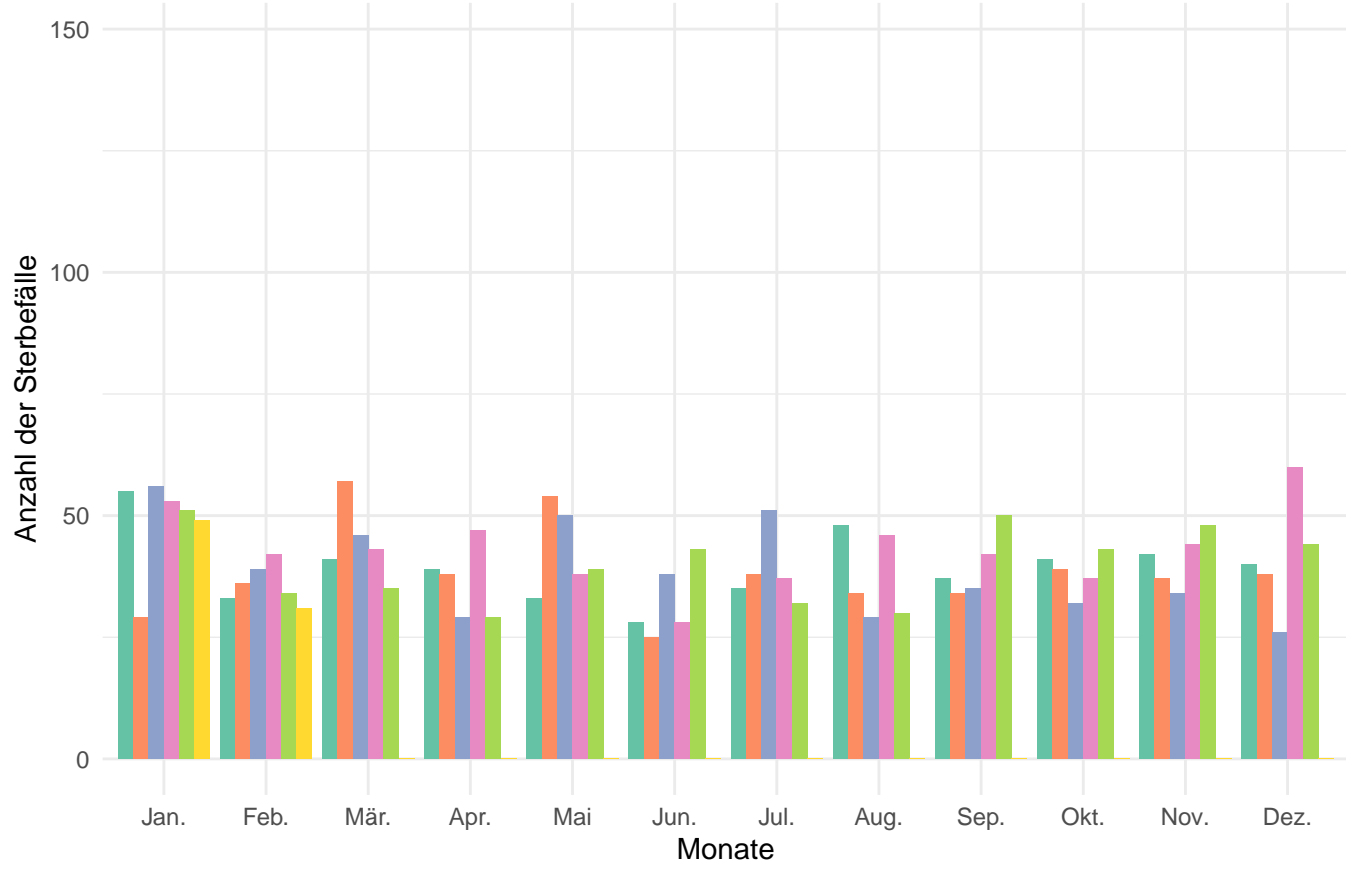


Unterallgäu

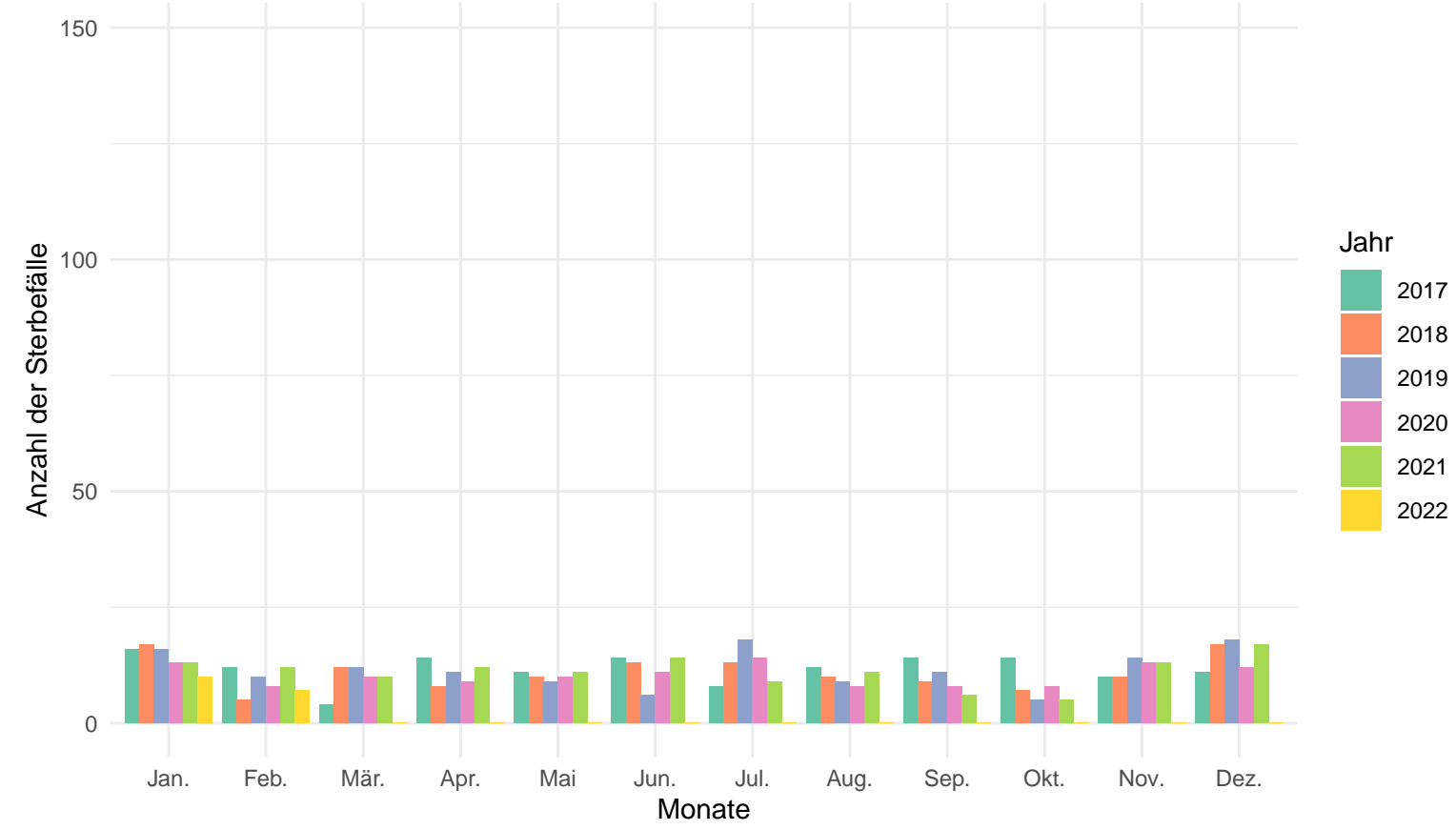
Anzahl der Sterbefälle pro Jahr und Monat in der Altersgruppe 80+



Anzahl der Sterbefälle pro Jahr und Monat in der Altersgruppe von 60 – 79

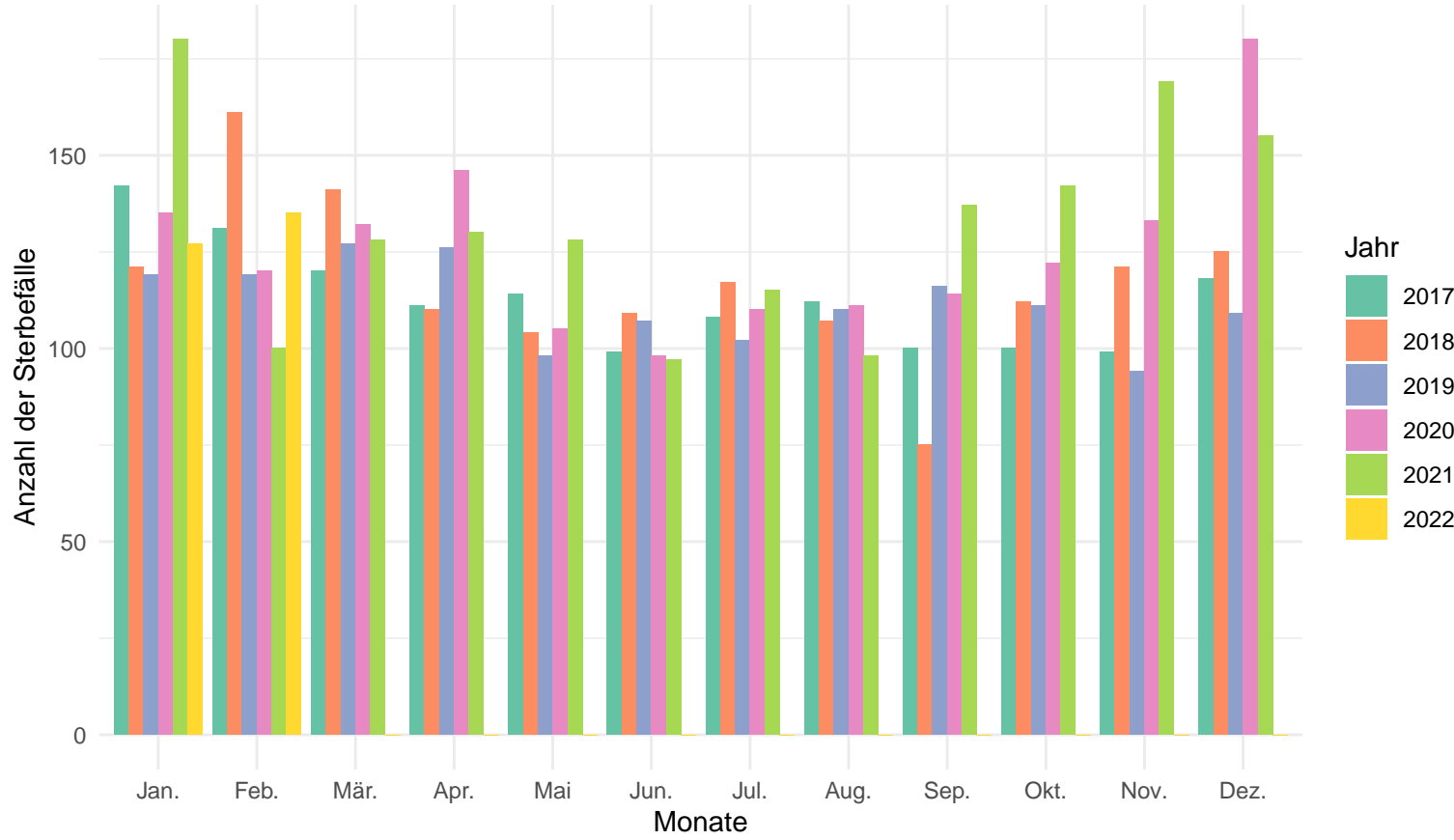


Anzahl der Sterbefälle pro Jahr und Monat in der Altersgruppe von 0 – 59

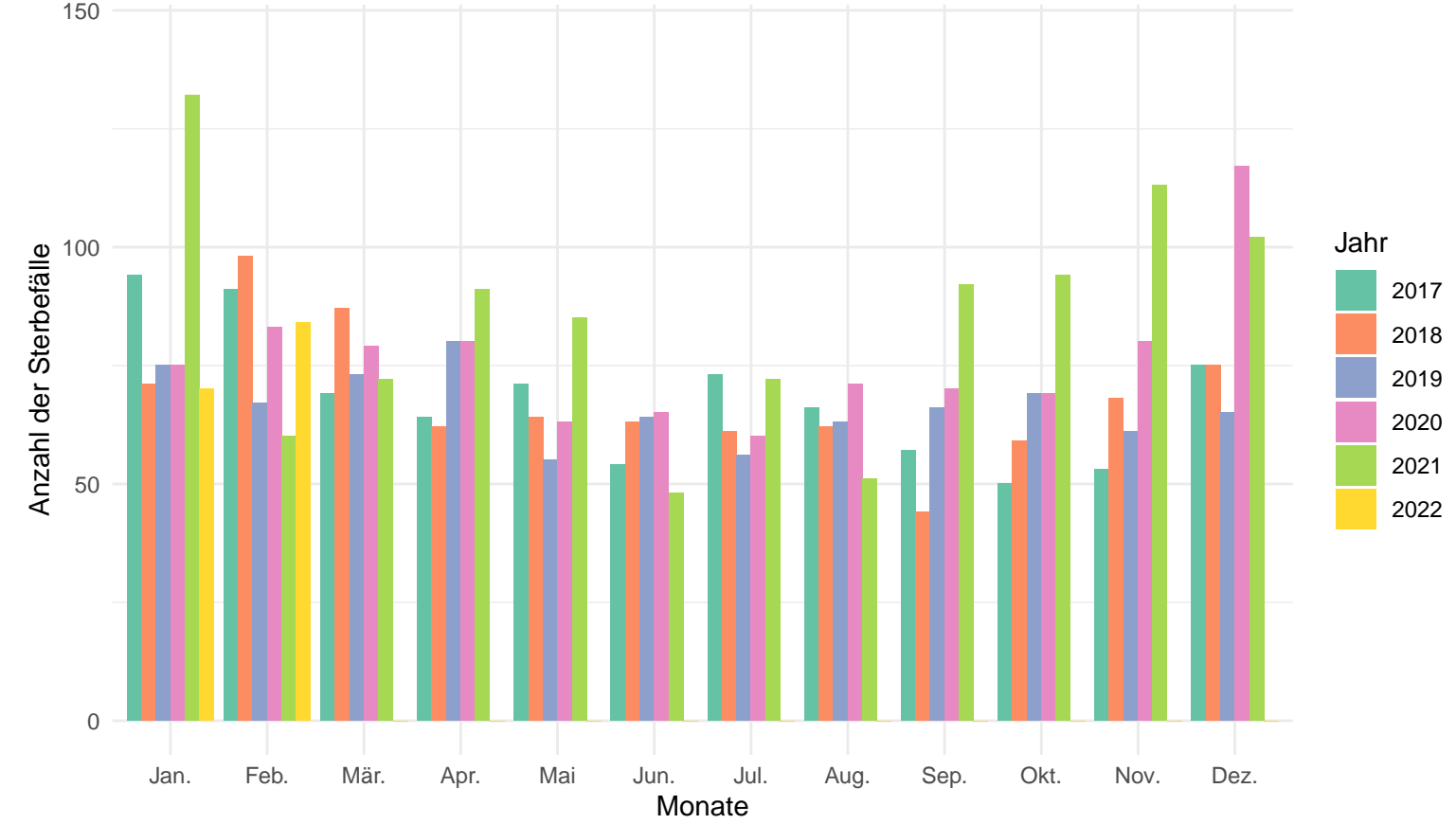


Donau-Ries

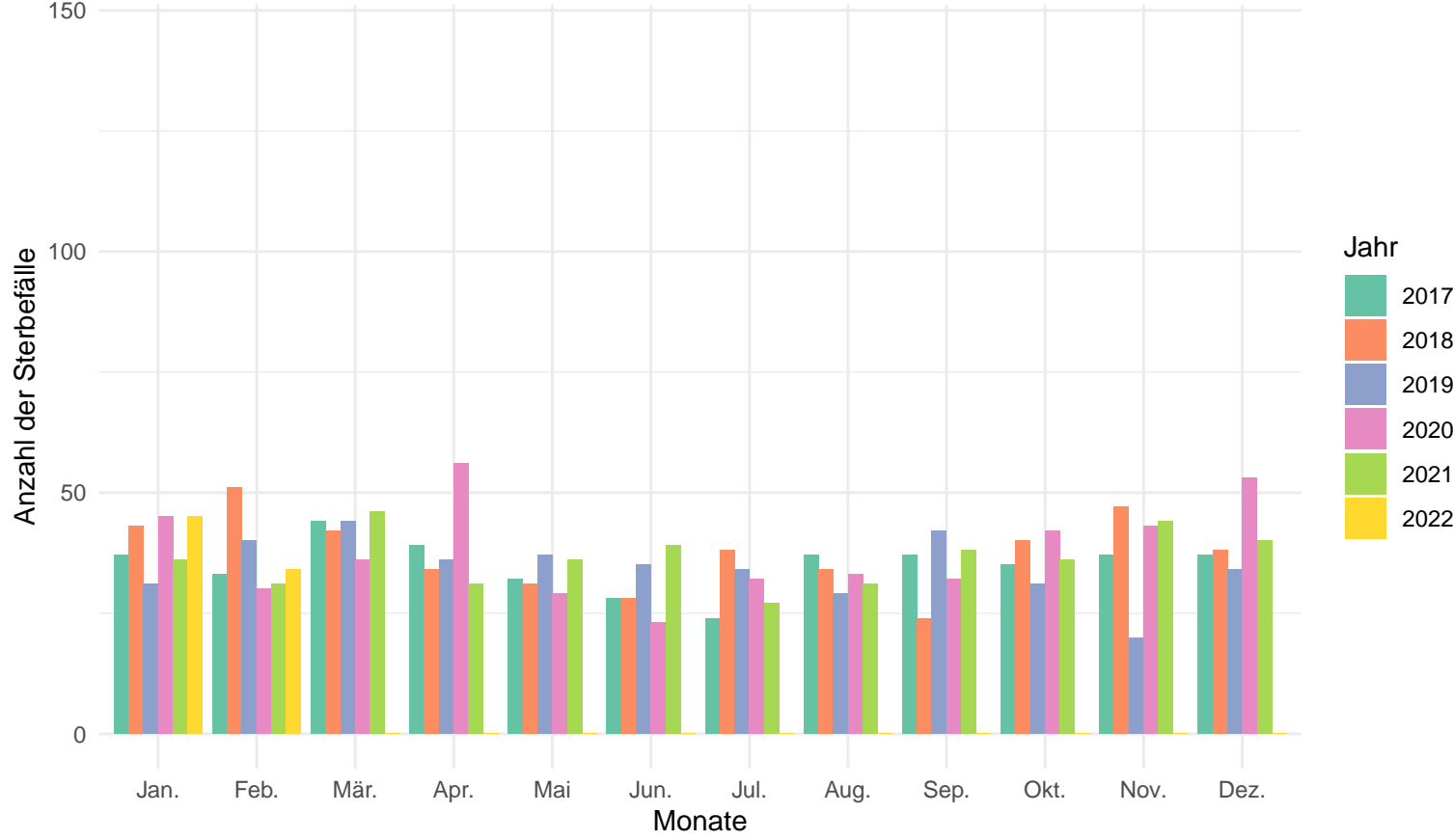
Anzahl der Sterbefälle pro Jahr und Monat



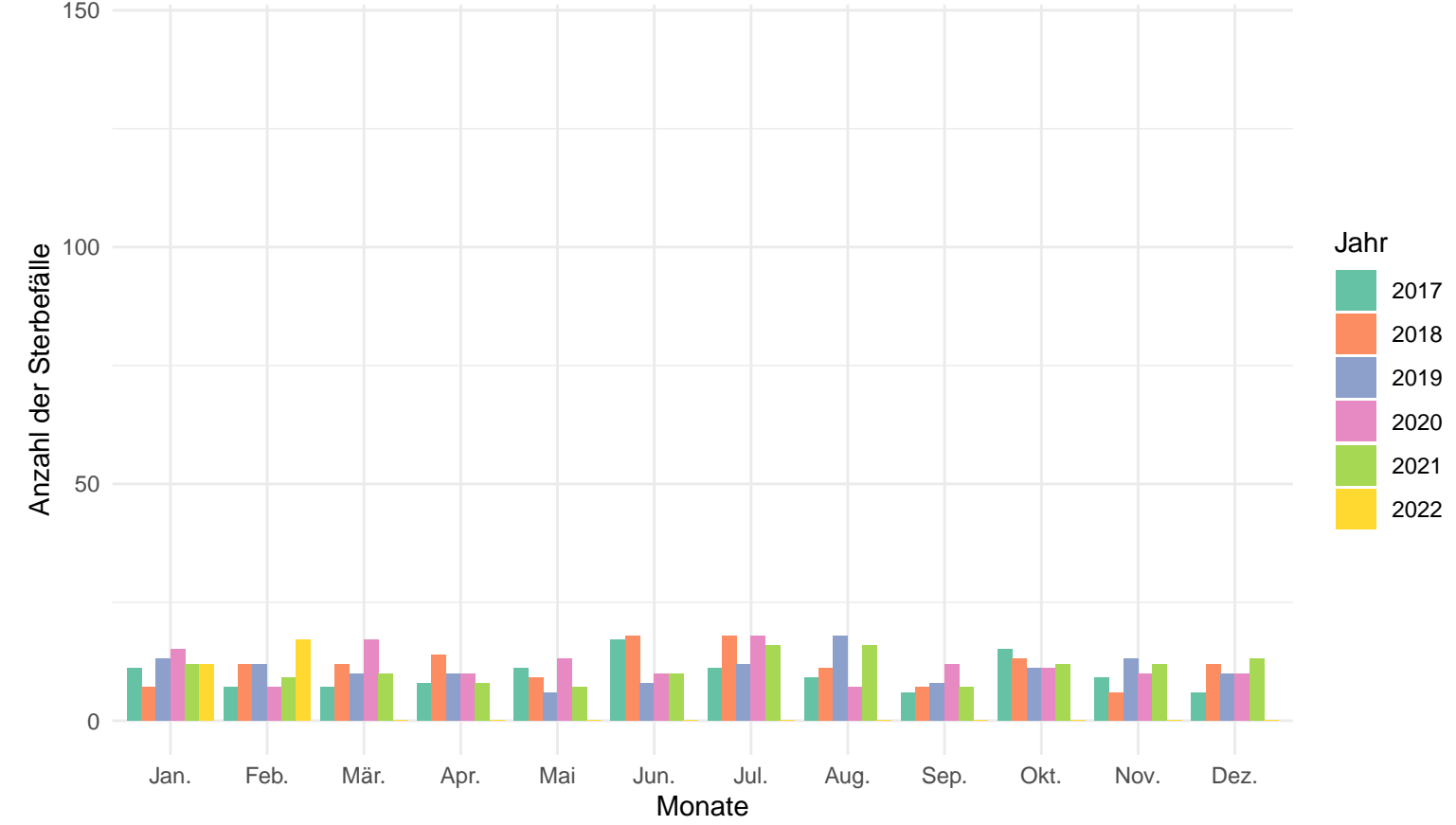
Anzahl der Sterbefälle pro Jahr und Monat in der Altersgruppe 80+



Anzahl der Sterbefälle pro Jahr und Monat in der Altersgruppe von 60 – 79



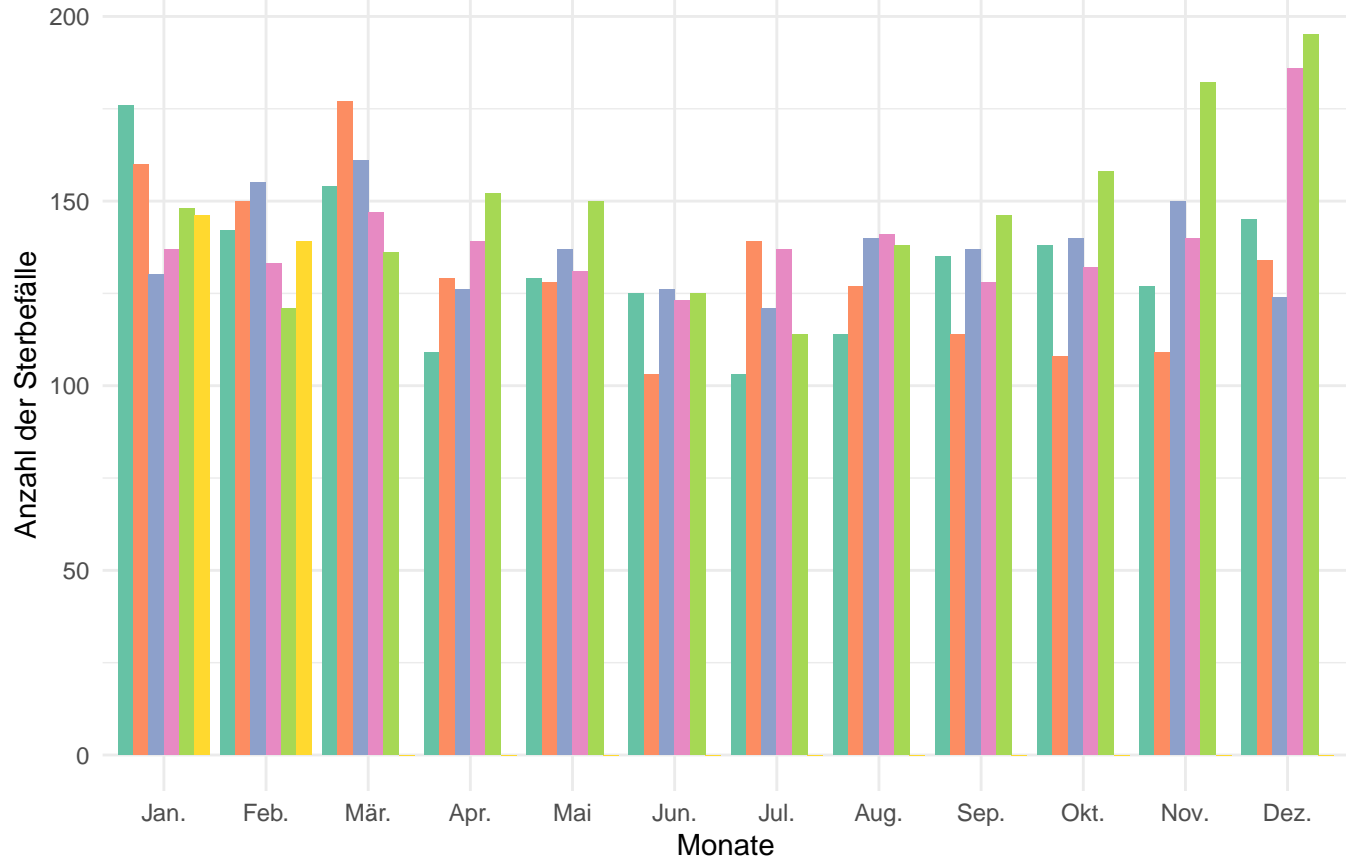
Anzahl der Sterbefälle pro Jahr und Monat in der Altersgruppe von 0 – 59



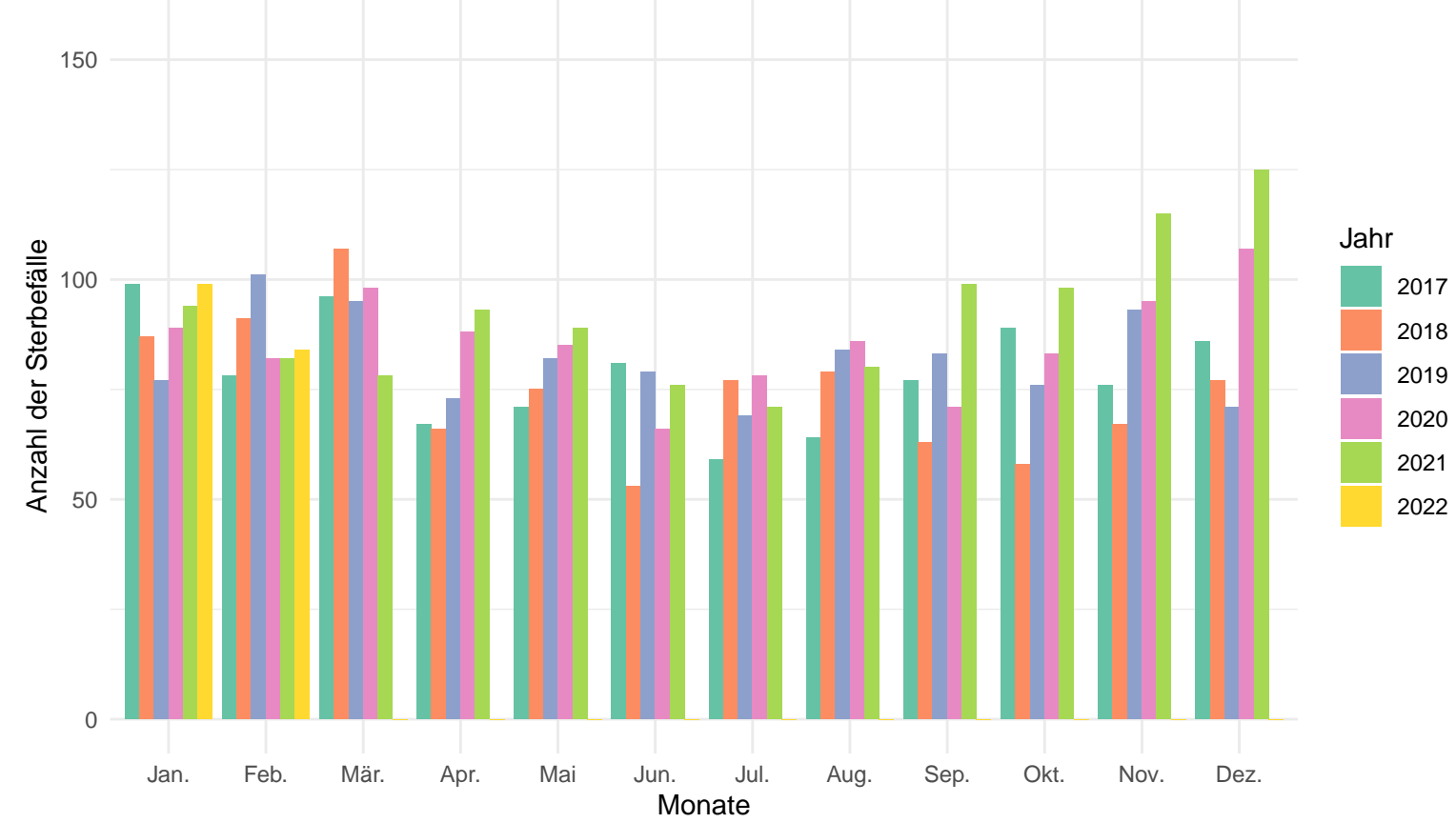


Oberallgäu

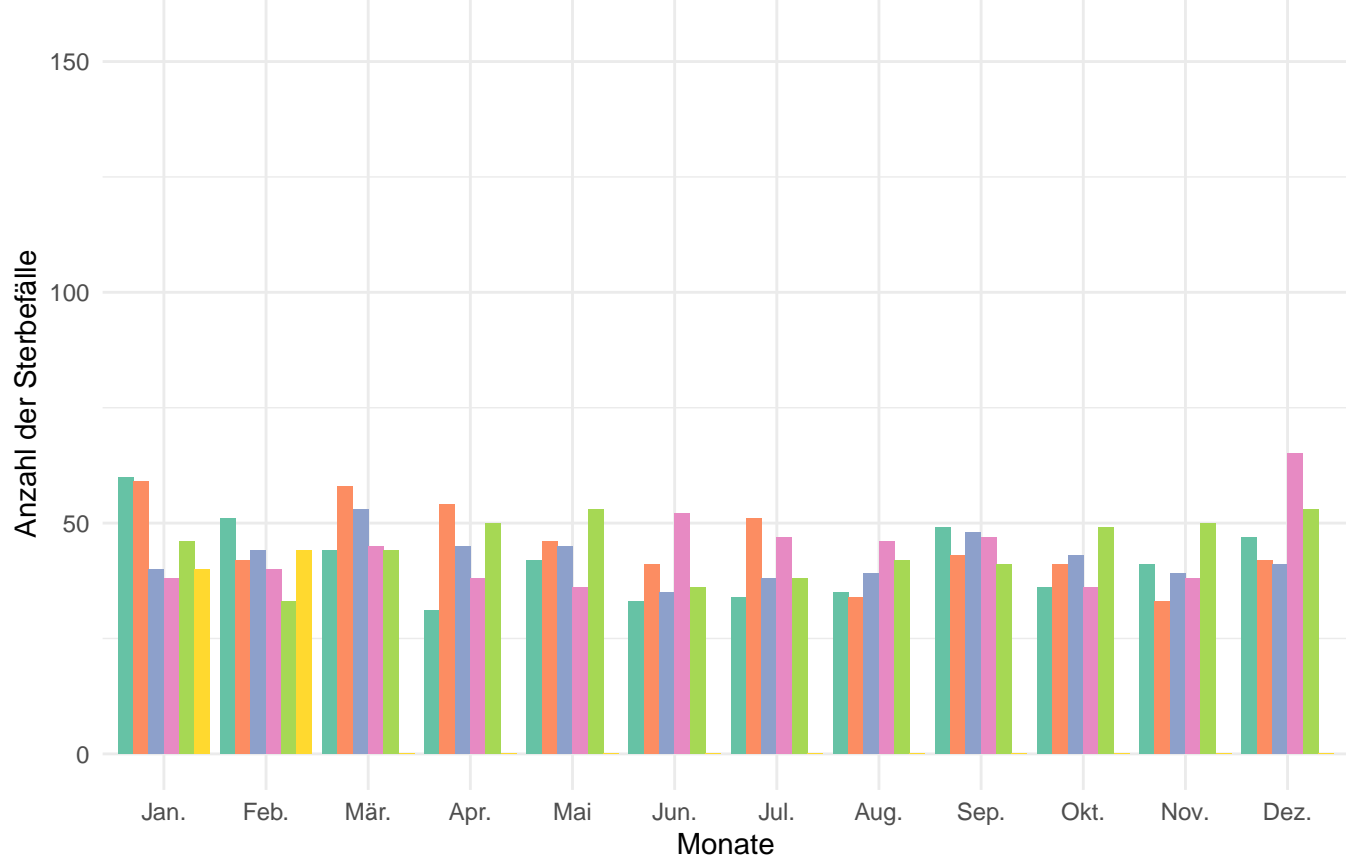
Anzahl der Sterbefälle pro Jahr und Monat



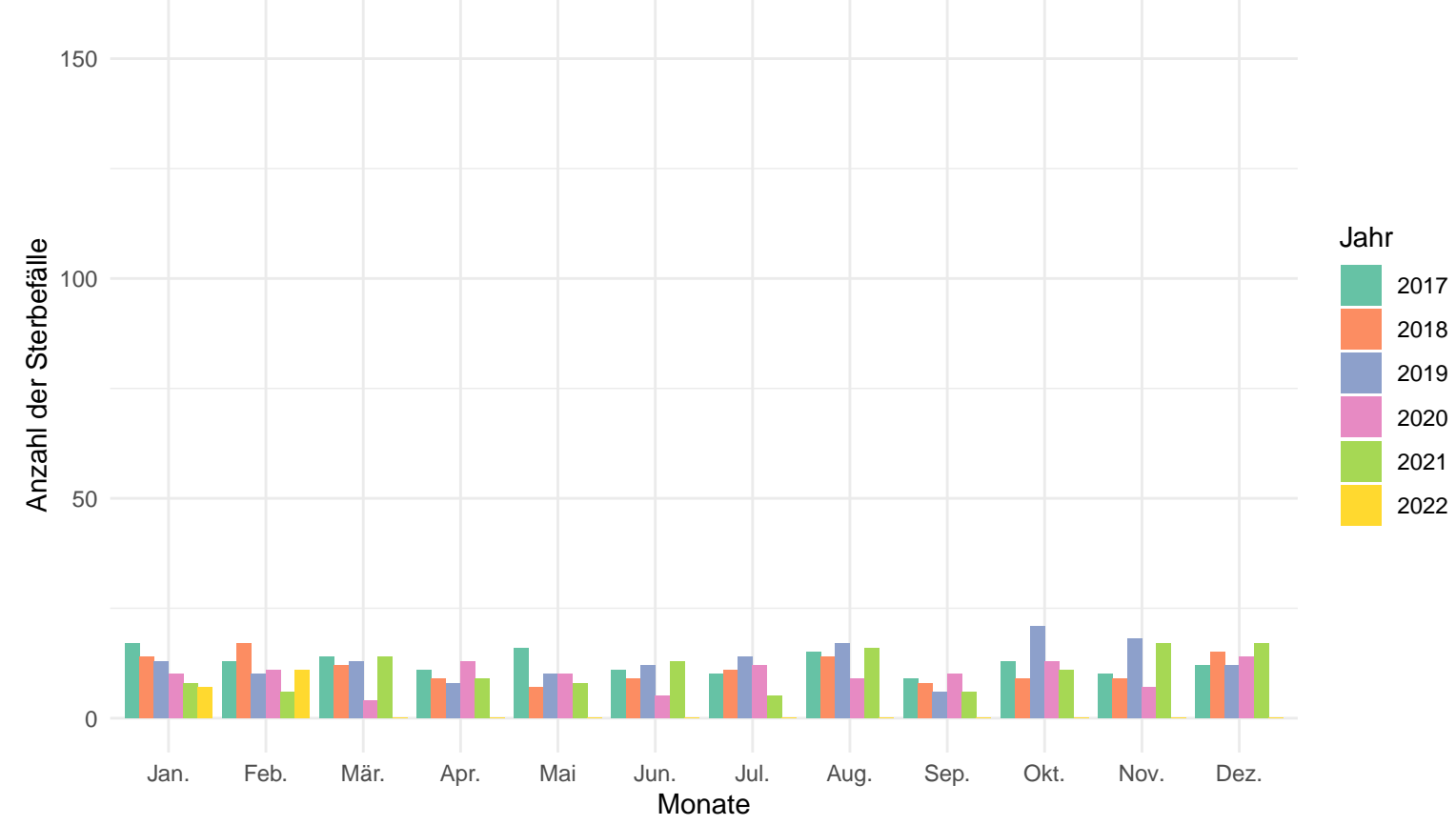
Anzahl der Sterbefälle pro Jahr und Monat in der Altersgruppe 80+



Anzahl der Sterbefälle pro Jahr und Monat in der Altersgruppe von 60 – 79



Anzahl der Sterbefälle pro Jahr und Monat in der Altersgruppe von 0 – 59



**Sterbefälle nach Kalendermonaten**

-

**Bayern**

**Regierungsbezirke**

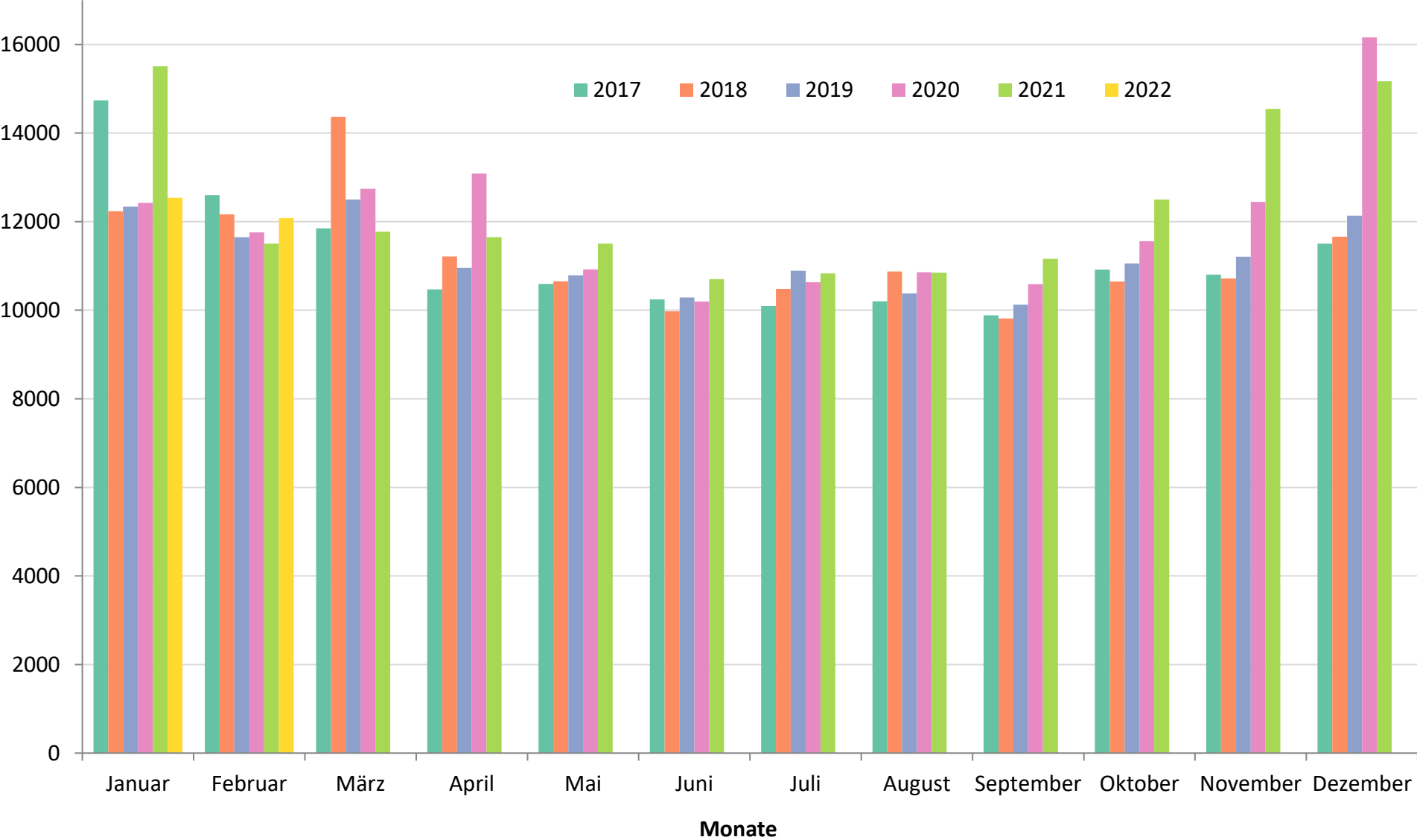
**Kreisfreie Städte und Landkreise**

-

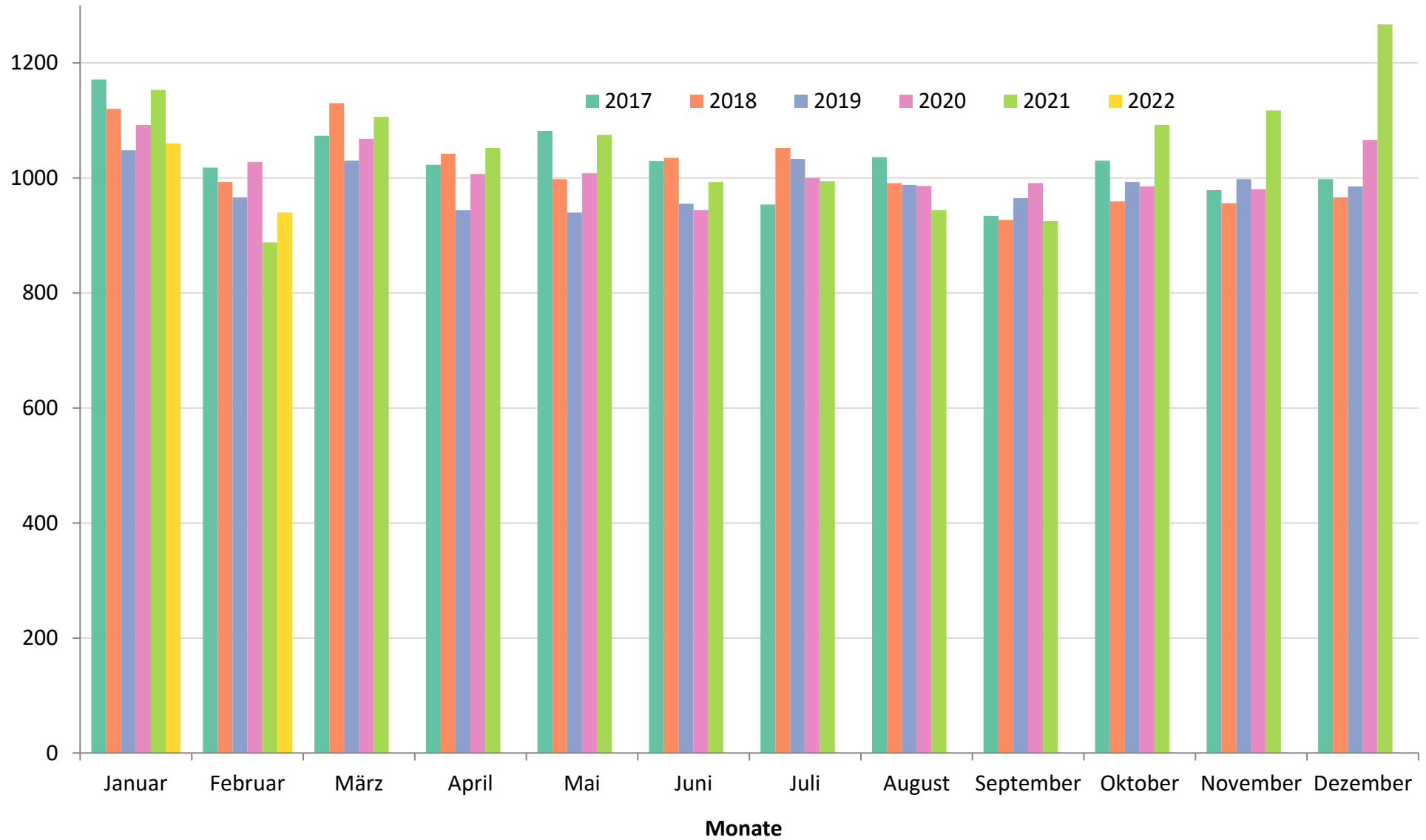
**Stand der Daten: 04.04.2022**

**letzter Berichtsmonat: Februar 2022**

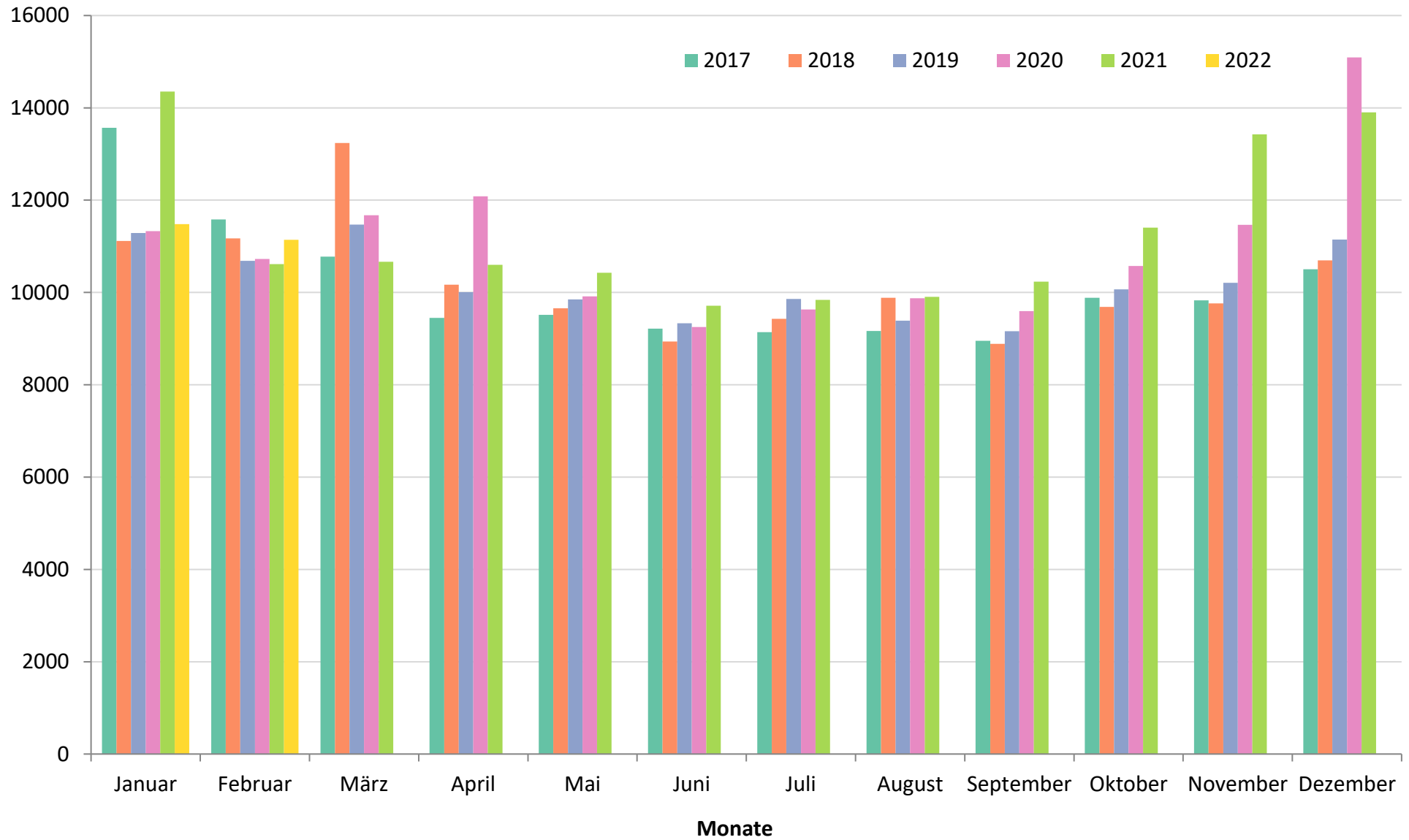
# Sterbefälle in Bayern nach Monaten - alle Altersgruppen



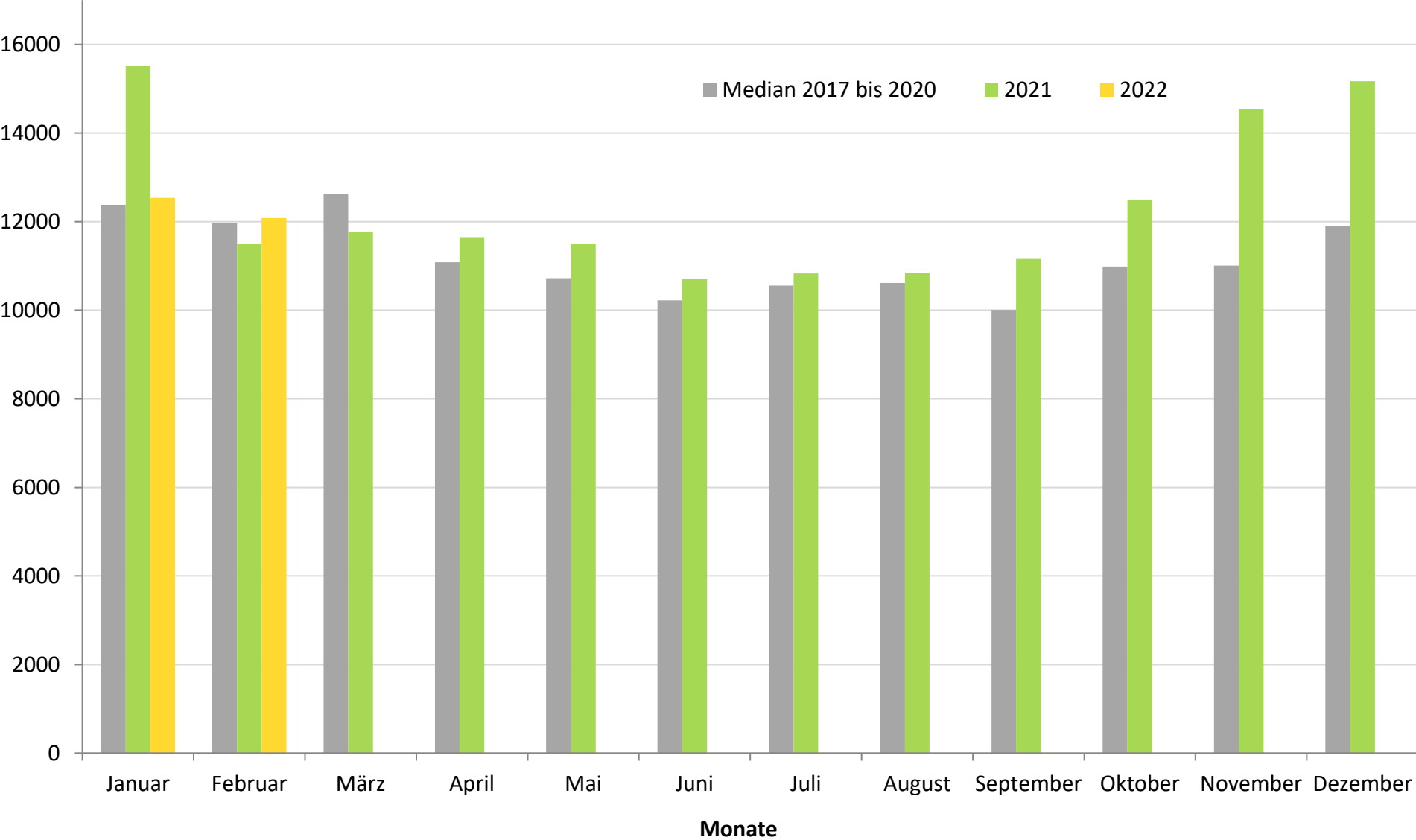
## Sterbefälle in Bayern nach Monaten - Alter 0 bis 59 Jahre



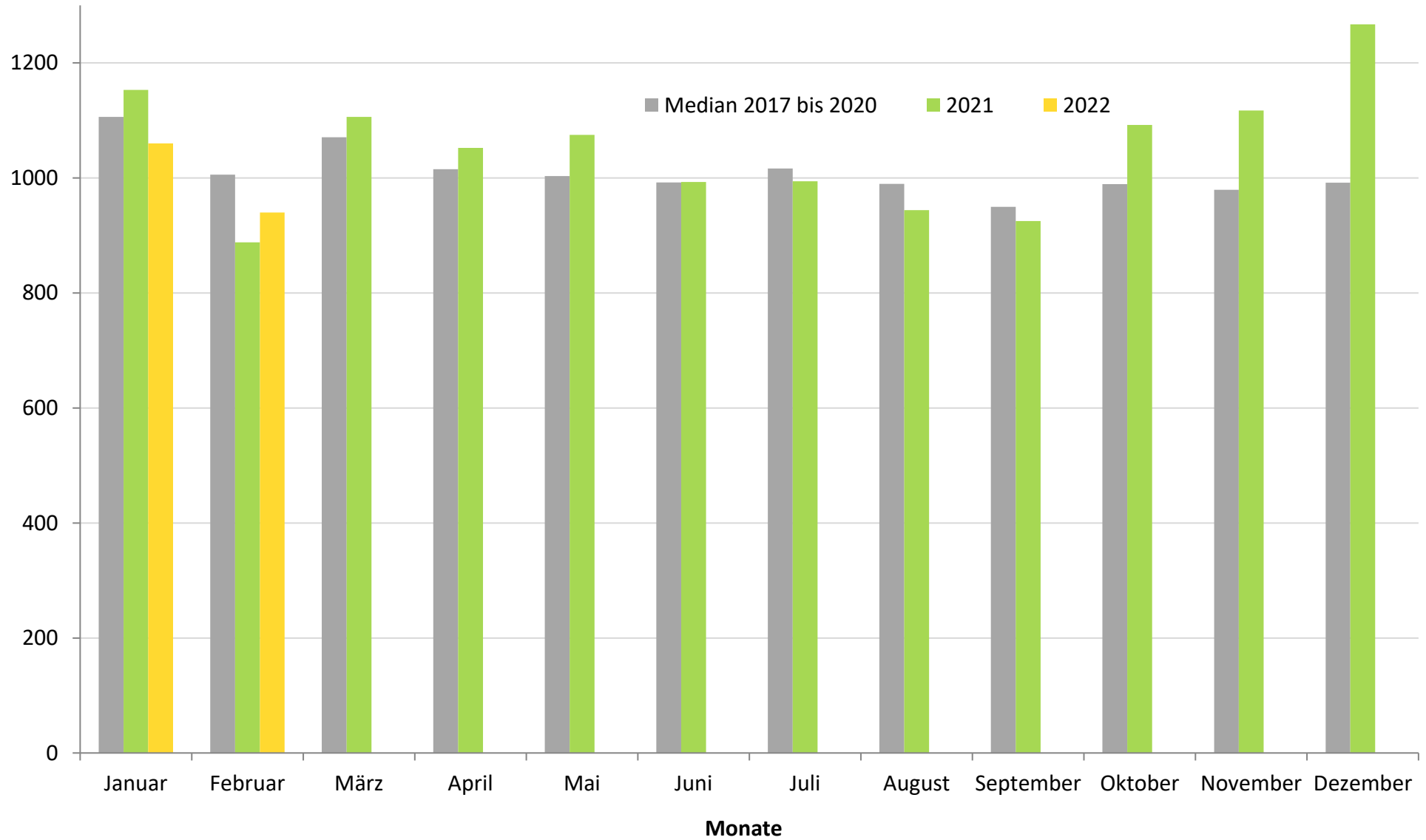
## Sterbefälle in Bayern nach Monaten - Alter 60 Jahre und älter



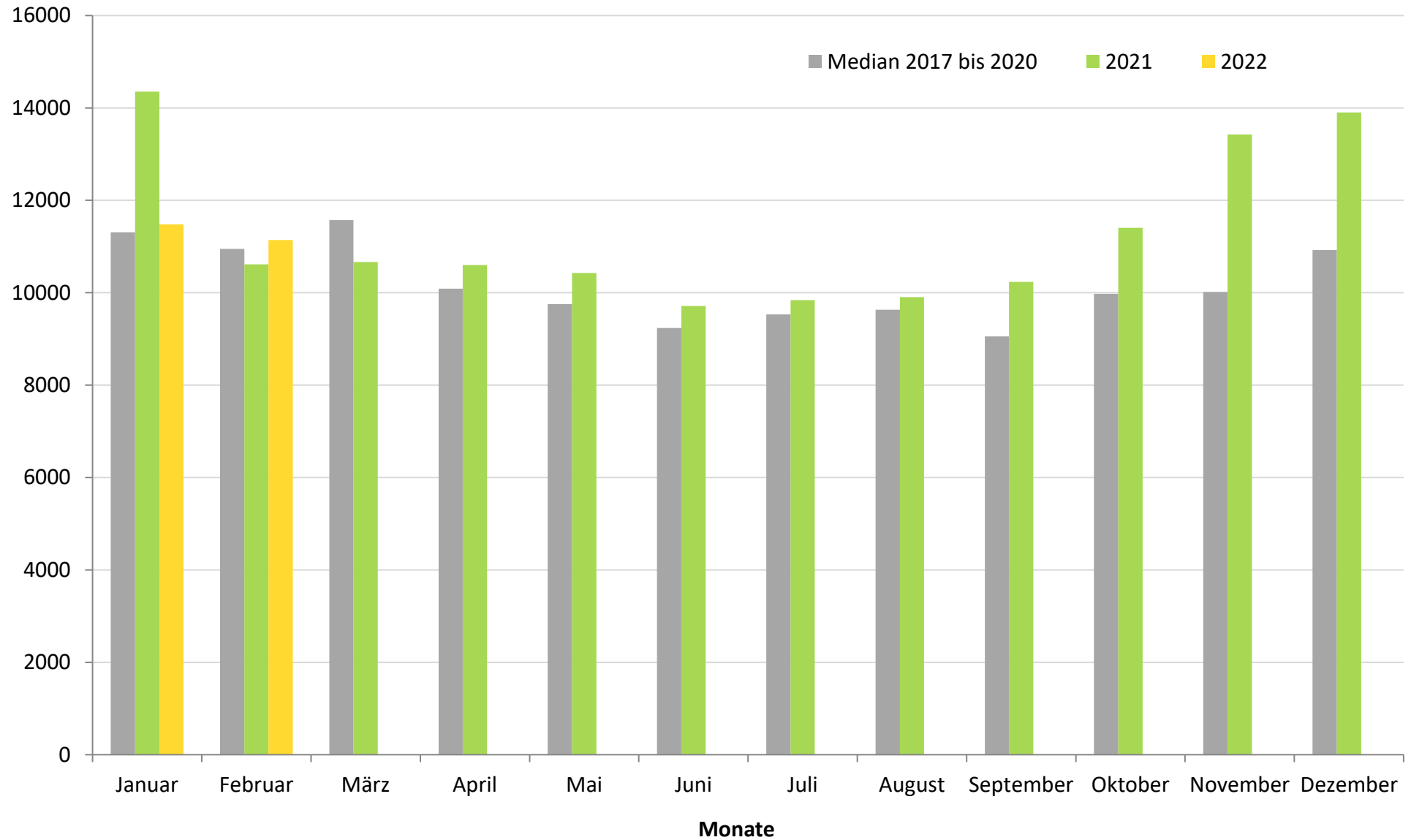
# Sterbefälle in Bayern nach Monaten - alle Altersgruppen



## Sterbefälle in Bayern nach Monaten - Alter 0 bis 59 Jahre



## Sterbefälle in Bayern nach Monaten - Alter 60 Jahre und älter





# Sterbefälle - alle Altersgruppen - Stand 04.04.2022

Kreisfreie Städte, Landkreise und Regionen	Januar						Februar						März					
	2017	2018	2019	2020	2021*	2022*	2017	2018	2019	2020	2021*	2022*	2017	2018	2019	2020	2021*	2022*
KfSt Ingolstadt	155	115	115	118	148	111	124	107	120	103	96	125	114	139	103	127	121	
München, Landeshauptstadt	1 253	1 043	1 020	1 034	1 309	1 071	1 030	973	949	1 013	896	968	1 003	1 155	1 024	1 008	954	
KfSt Rosenheim	74	50	43	48	67	66	54	66	46	54	46	54	45	66	67	57	39	
Lkr Altötting	133	106	139	120	148	118	114	90	122	117	105	116	116	109	116	150	115	
Lkr Berchtesgadener Land	146	106	109	102	132	102	113	111	95	113	100	103	101	104	89	111	111	
Lkr Bad Tölz-Wolfratshausen	114	126	112	120	147	92	104	112	105	122	129	130	112	133	114	103	118	
Lkr Dachau	138	152	130	138	139	139	130	155	110	113	124	136	104	144	143	127	118	
Lkr Ebersberg	144	97	127	124	180	120	121	117	99	128	102	123	96	125	124	107	90	
Lkr Eichstätt	134	112	109	94	108	112	114	112	97	100	76	115	96	119	89	108	105	
Lkr Erding	99	84	124	87	132	80	107	102	93	99	93	121	105	138	113	107	100	
Lkr Freising	161	111	138	101	152	120	113	121	133	117	117	137	137	149	116	135	123	
Lkr Fürstenfeldbruck	248	177	176	174	198	170	199	212	162	162	162	197	157	227	169	212	198	
Lkr Garmisch-Partenkirchen	129	108	101	102	114	84	93	98	75	97	85	82	81	112	102	98	74	
Lkr Landsberg am Lech	119	94	91	111	100	87	81	83	103	85	101	107	90	123	110	106	95	
Lkr Miesbach	124	91	124	106	125	93	97	99	100	109	99	102	91	101	105	99	100	
Lkr Mühldorf	157	143	111	113	129	109	108	120	109	146	97	106	109	132	119	128	123	
Lkr München	341	254	295	285	352	311	295	301	272	261	280	328	257	312	296	319	282	
Lkr Neuburg-Schrobenhausen	122	102	94	89	87	80	72	78	92	86	59	80	91	99	94	105	86	
Lkr Pfaffenhofen	146	107	121	106	135	106	129	97	95	74	105	110	119	131	110	106	102	
Lkr Rosenheim	305	247	248	250	298	247	255	280	215	242	218	224	224	249	278	301	236	
Lkr Starnberg	142	133	111	135	161	123	116	98	116	103	113	122	116	139	140	113	141	
Lkr Traunstein	228	184	173	192	209	161	166	199	149	191	149	144	166	191	198	152	160	
Lkr Weilheim-Schongau	194	123	134	137	143	131	146	109	119	131	115	146	107	145	132	121	143	
<b>RegBez Oberbayern</b>	<b>4 806</b>	<b>3 865</b>	<b>3 945</b>	<b>3 886</b>	<b>4 713</b>	<b>3 833</b>	<b>3 881</b>	<b>3 840</b>	<b>3 576</b>	<b>3 766</b>	<b>3 467</b>	<b>3 876</b>	<b>3 637</b>	<b>4 342</b>	<b>3 951</b>	<b>4 000</b>	<b>3 734</b>	
KfSt Landshut	104	68	65	97	113	73	87	77	76	70	72	69	79	81	85	68	55	
KfSt Passau	75	53	48	49	65	54	45	44	59	45	59	51	59	61	59	50	48	
KfSt Straubing	53	54	56	55	50	53	53	62	42	64	61	52	51	61	41	46	44	
Lkr Deggendorf	149	102	126	119	161	158	134	112	130	114	116	129	101	167	112	122	112	
Lkr Freyung-Grafenau	117	96	90	102	110	96	81	90	84	89	84	102	96	112	78	87	65	
Lkr Kelheim	116	92	119	108	115	131	111	88	88	94	99	89	108	119	110	131	113	
Lkr Landshut	152	120	141	133	185	126	140	118	123	120	108	138	122	162	126	130	111	
Lkr Passau	247	195	202	195	299	198	212	181	186	201	213	193	191	227	221	192	229	
Lkr Regen	98	78	64	58	142	97	89	77	90	75	73	81	97	127	101	89	65	
Lkr Rottal-Inn	160	146	116	151	159	129	146	129	114	129	126	114	136	164	121	159	123	
Lkr Straubing-Bogen	103	77	106	98	120	100	89	71	76	79	93	86	88	116	109	105	98	
Lkr Dingolfing-Landau	106	77	87	93	79	82	81	72	78	77	74	98	85	144	82	90	89	
<b>RegBez Niederbayern</b>	<b>1 480</b>	<b>1 158</b>	<b>1 220</b>	<b>1 258</b>	<b>1 598</b>	<b>1 297</b>	<b>1 268</b>	<b>1 121</b>	<b>1 146</b>	<b>1 157</b>	<b>1 178</b>	<b>1 202</b>	<b>1 213</b>	<b>1 541</b>	<b>1 245</b>	<b>1 269</b>	<b>1 152</b>	
KfSt Amberg	60	51	53	67	43	60	53	45	67	37	49	62	49	76	58	54	53	
KfSt Regensburg	127	128	122	138	144	129	121	112	116	146	115	128	122	165	118	125	122	
KfSt Weiden i.d.OPf.	48	53	43	55	85	50	47	47	44	44	58	47	36	61	55	57	55	
Lkr Amberg-Weizsach	129	115	108	112	113	118	135	116	103	98	109	105	120	142	105	122	125	
Lkr Cham	194	142	140	140	192	143	149	140	143	130	129	127	149	153	145	153	148	
Lkr Neumarkt i.d.OPf.	141	104	125	120	145	122	123	124	132	127	116	97	123	146	121	125	116	
Lkr Neustadt a.d.Waldnaab	130	109	91	107	129	118	98	114	88	84	89	79	109	120	101	116	123	
Lkr Regensburg	218	165	174	172	208	169	165	160	160	163	154	165	181	213	169	173	158	
Lkr Schwandorf	169	143	176	174	168	152	159	155	149	151	134	142	140	168	148	154	155	
Lkr Tirschenreuth	96	111	103	85	114	85	103	109	89	77	98	92	97	107	87	146	101	
<b>RegBez Oberpfalz</b>	<b>1 312</b>	<b>1 121</b>	<b>1 135</b>	<b>1 170</b>	<b>1 341</b>	<b>1 146</b>	<b>1 153</b>	<b>1 122</b>	<b>1 091</b>	<b>1 057</b>	<b>1 051</b>	<b>1 044</b>	<b>1 126</b>	<b>1 351</b>	<b>1 107</b>	<b>1 225</b>	<b>1 156</b>	
KfSt Bamberg	87	66	77	77	77	69	80	89	68	58	66	72	106	97	69	75	74	
KfSt Bayreuth	78	84	77	78	116	86	75	72	76	88	113	68	70	105	76	83	68	
KfSt Coburg	56	54	47	47	99	47	54	43	49	44	40	49	72	58	51	52	48	
KfSt Hof	57	70	63	54	80	57	61	60	65	55	71	56	58	77	55	72	69	
Lkr Bamberg	168	131	154	143	148	126	152	124	130	129	126	131	144	146	154	141	148	
Lkr Bayreuth	134	84	94	133	188	118	97	128	98	117	114	88	114	138	103	141	103	
Lkr Coburg	116	79	77	103	139	114	123	106	98	107	97	92	104	101	84	106	87	
Lkr Forchheim	115	98	98	108	152	102	111	104	109	95	96	131	85	147	88	115	120	
Lkr Hof	156	132	115	148	155	148	140	146	128	133	118	128	114	159	108	133	100	
Lkr Kronach	101	81	87	99	97	74	104	84	80	64	65	73	94	110	79	61	97	
Lkr Kulmbach	109	88	95	84	134	99	126	83	89	81	85	72	76	129	97	94	74	
Lkr Lichtenfels	100	83	79	74	83	85	76	77	88	81	73	89	71	117	85	73	89	
Lkr Wunsiedel i.Fichtelgebirge	136	105	98	93	163	99	135	129	93	108	128	91	89	123	92	136	96	
<b>RegBez Oberfranken</b>	<b>1 413</b>	<b>1 155</b>	<b>1 161</b>	<b>1 241</b>	<b>1 631</b>	<b>1 224</b>	<b>1 334</b>	<b>1 245</b>	<b>1 171</b>	<b>1 160</b>	<b>1 192</b>	<b>1 140</b>	<b>1 197</b>	<b>1 507</b>	<b>1 141</b>	<b>1 282</b>	<b>1 173</b>	

# Noch Sterbefälle - alle Altersgruppen - Stand 04.04.2022

Kreisfreie Städte, Landkreise und Regionen	Januar						Februar						März					
	2017	2018	2019	2020	2021*	2022*	2017	2018	2019	2020	2021*	2022*	2017	2018	2019	2020	2021*	2022*
KfSt Ansbach	63	45	49	51	62	56	58	57	39	52	55	56	44	55	51	49	47	
KfSt Erlangen	126	105	107	119	120	88	98	96	81	84	97	81	86	123	92	104	99	
KfSt Fürth	133	126	133	126	184	137	133	129	125	109	115	107	129	152	124	122	120	
KfSt Nürnberg	600	543	558	483	880	538	548	495	477	511	500	506	487	570	533	536	454	
KfSt Schwabach	45	48	42	38	73	35	46	44	57	33	44	43	44	44	43	54	38	
Lkr Ansbach	224	185	190	196	213	201	214	192	199	204	188	176	205	193	184	200	185	
Lkr Erlangen-Höchststadt	164	108	118	121	168	140	124	107	114	129	123	110	110	146	121	109	133	
Lkr Fürth	129	124	118	127	160	104	115	120	94	104	110	137	131	129	112	116	122	
Lkr Nürnberger Land	206	197	171	163	192	168	192	158	141	182	156	185	191	210	167	185	140	
Lkr Neustadt a.d.Aisch-Bad W.	107	105	98	106	111	118	115	124	98	76	117	90	106	113	107	102	113	
Lkr Roth	137	125	105	118	211	110	121	128	122	106	127	129	95	143	126	112	106	
Lkr Weißenburg-Gunzenhausen	115	93	113	101	144	112	88	115	95	92	89	85	106	120	111	110	82	
<b>RegBez Mittelfranken</b>	<b>2 049</b>	<b>1 804</b>	<b>1 802</b>	<b>1 749</b>	<b>2 518</b>	<b>1 807</b>	<b>1 852</b>	<b>1 765</b>	<b>1 642</b>	<b>1 682</b>	<b>1 721</b>	<b>1 705</b>	<b>1 734</b>	<b>1 998</b>	<b>1 771</b>	<b>1 799</b>	<b>1 639</b>	
KfSt Aschaffenburg	102	56	65	71	115	71	74	57	69	55	73	70	83	91	77	69	67	
KfSt Schweinfurt	69	95	69	72	81	74	67	80	77	62	60	57	59	81	72	64	67	
KfSt Würzburg	144	135	140	142	153	139	125	120	138	112	112	126	134	130	114	126	119	
Lkr Aschaffenburg	181	166	175	158	221	174	176	179	170	147	165	170	143	223	170	176	160	
Lkr Bad Kissingen	131	119	111	109	141	124	124	134	115	119	86	118	141	157	138	139	124	
Lkr Rhön-Grabfeld	82	93	81	82	114	75	80	58	84	85	84	91	91	115	78	91	95	
Lkr Haßberge	101	95	79	76	111	90	113	76	79	74	77	67	85	94	88	84	82	
Lkr Kitzingen	121	97	85	100	125	89	92	69	67	82	99	100	88	127	85	94	93	
Lkr Miltenberg	146	115	113	134	153	167	143	155	133	138	124	138	123	145	129	110	128	
Lkr Main-Spessart	178	130	150	128	157	129	152	135	139	124	112	135	120	155	138	139	133	
Lkr Schweinfurt	115	102	101	107	105	131	126	116	104	111	103	117	117	125	129	94	101	
Lkr Würzburg	162	140	144	139	148	140	139	134	131	116	163	145	139	160	154	168	130	
<b>RegBez Unterfranken</b>	<b>1 532</b>	<b>1 343</b>	<b>1 313</b>	<b>1 318</b>	<b>1 624</b>	<b>1 403</b>	<b>1 411</b>	<b>1 313</b>	<b>1 306</b>	<b>1 225</b>	<b>1 258</b>	<b>1 334</b>	<b>1 323</b>	<b>1 603</b>	<b>1 372</b>	<b>1 354</b>	<b>1 299</b>	
KfSt Augsburg	314	268	281	281	335	310	262	284	276	253	305	302	253	309	316	274	275	
KfSt Kaufbeuren	56	62	50	52	50	57	47	56	41	50	52	56	41	55	67	51	42	
KfSt Kempten (Allgäu)	90	75	77	63	67	56	62	80	68	62	56	70	64	68	81	90	62	
KfSt Memmingen	54	49	40	53	48	42	51	37	47	43	35	44	45	62	53	39	50	
Lkr Aichach-Friedberg	163	100	125	131	135	121	104	113	114	125	105	127	100	144	109	134	108	
Lkr Augsburg	303	237	225	220	334	213	211	233	185	216	219	219	207	243	208	209	210	
Lkr Dillingen a.d.Donau	119	96	92	74	86	89	91	88	97	100	70	95	88	94	100	111	78	
Lkr Günzburg	121	116	111	123	117	131	117	94	120	111	101	99	88	134	119	109	105	
Lkr Neu-Ulm	176	157	141	171	174	156	135	140	170	152	144	167	133	190	159	158	135	
Lkr Lindau (Bodensee)	94	83	76	84	82	87	85	76	89	78	95	70	83	90	95	97	65	
Lkr Ostallgäu	165	145	128	118	141	139	118	123	112	131	110	121	115	144	154	128	109	
Lkr Unterallgäu	174	123	165	159	185	156	143	124	125	134	125	135	127	175	163	135	115	
Lkr Donau-Ries	142	121	119	135	180	127	131	161	119	120	100	135	120	141	127	132	128	
Lkr Oberallgäu	176	160	130	137	148	146	142	150	155	133	121	139	154	177	161	147	136	
<b>RegBez Schwaben</b>	<b>2 147</b>	<b>1 792</b>	<b>1 760</b>	<b>1 801</b>	<b>2 082</b>	<b>1 830</b>	<b>1 699</b>	<b>1 759</b>	<b>1 718</b>	<b>1 708</b>	<b>1 638</b>	<b>1 779</b>	<b>1 618</b>	<b>2 026</b>	<b>1 912</b>	<b>1 814</b>	<b>1 618</b>	
<b>Bayern</b>	<b>14 739</b>	<b>12 238</b>	<b>12 336</b>	<b>12 423</b>	<b>15 507</b>	<b>12 540</b>	<b>12 598</b>	<b>12 165</b>	<b>11 650</b>	<b>11 755</b>	<b>11 505</b>	<b>12 080</b>	<b>11 848</b>	<b>14 368</b>	<b>12 499</b>	<b>12 743</b>	<b>11 771</b>	

\* Bei den Ergebnissen für die Jahre 2021 und 2022 handelt es sich um vorläufige Werte. Endgültige Werte liegen erst nach Abschluss des Berichtsjahres vor.

## Noch Sterbefälle - alle Altersgruppen - Stand 04.04.2022

Kreisfreie Städte, Landkreise und Regionen	April						Mai						Juni					
	2017	2018	2019	2020	2021*	2022*	2017	2018	2019	2020	2021*	2022*	2017	2018	2019	2020	2021*	2022*
KfSt Ingolstadt	96	113	103	159	110		103	103	101	110	118		73	90	96	98	109	
München, Landeshauptstadt	897	872	902	1 091	966		923	900	948	952	946		850	823	908	872	921	
KfSt Rosenheim	45	44	42	58	61		52	55	49	42	60		61	40	52	44	57	
Lkr Altötting	103	107	95	130	119		77	84	113	121	85		93	89	85	87	98	
Lkr Berchtesgadener Land	86	93	74	120	82		86	82	103	83	89		87	79	91	99	123	
Lkr Bad Tölz-Wolfratshausen	82	93	105	114	103		96	91	107	94	108		103	99	85	117	95	
Lkr Dachau	100	115	114	154	124		122	114	113	95	111		88	86	104	117	117	
Lkr Ebersberg	89	94	115	108	108		96	101	93	93	96		77	85	94	89	87	
Lkr Eichstätt	104	104	93	106	92		80	87	93	84	98		82	83	90	89	99	
Lkr Erding	99	98	105	103	96		107	84	97	99	97		100	86	90	92	90	
Lkr Freising	96	104	107	132	126		119	109	111	119	134		107	96	103	85	122	
Lkr Fürstenfeldbruck	188	177	156	204	161		135	161	161	196	175		150	179	155	167	150	
Lkr Garmisch-Partenkirchen	87	100	78	98	92		94	71	75	90	83		95	79	63	78	62	
Lkr Landsberg am Lech	78	77	97	63	87		80	69	103	72	76		84	77	76	81	93	
Lkr Miesbach	78	86	87	94	94		83	83	86	103	92		93	79	77	88	72	
Lkr Mühldorf	102	111	95	138	106		90	110	105	120	105		117	112	102	85	87	
Lkr München	240	266	244	318	281		207	275	232	247	256		246	227	239	230	262	
Lkr Neuburg-Schrobenhausen	80	66	73	107	92		76	79	74	75	102		73	74	77	83	84	
Lkr Pfaffenhofen	77	112	105	124	98		88	95	97	94	100		88	88	97	102	76	
Lkr Rosenheim	206	206	197	384	243		243	198	213	211	203		222	203	205	210	201	
Lkr Starnberg	104	110	112	131	93		108	91	107	111	103		111	110	104	99	117	
Lkr Traunstein	147	163	171	249	194		131	170	154	170	159		164	154	156	146	160	
Lkr Weilheim-Schongau	95	126	119	108	125		107	117	109	89	120		108	108	103	126	115	
<b>RegBez Oberbayern</b>	<b>3 279</b>	<b>3 437</b>	<b>3 389</b>	<b>4 293</b>	<b>3 653</b>		<b>3 303</b>	<b>3 329</b>	<b>3 444</b>	<b>3 470</b>	<b>3 516</b>		<b>3 272</b>	<b>3 146</b>	<b>3 252</b>	<b>3 284</b>	<b>3 397</b>	
KfSt Landshut	76	79	61	74	72		53	78	74	66	67		65	61	50	62	71	
KfSt Passau	52	57	68	75	45		53	38	44	59	42		33	52	38	49	54	
KfSt Straubing	56	62	50	83	43		47	54	55	52	57		47	51	42	40	52	
Lkr Deggendorf	113	116	111	123	113		118	104	94	113	125		101	96	92	96	99	
Lkr Freyung-Grafenau	70	79	88	87	78		58	63	78	79	92		66	76	63	69	69	
Lkr Kelheim	98	95	106	132	131		82	87	85	111	113		93	89	87	81	98	
Lkr Landshut	103	104	114	130	117		123	107	119	103	131		116	99	99	101	109	
Lkr Passau	161	166	190	197	163		180	169	164	166	189		154	151	180	164	178	
Lkr Regen	88	79	77	95	85		62	87	78	76	72		63	67	56	61	73	
Lkr Rottal-Inn	98	122	113	169	131		117	103	102	134	136		110	102	110	113	101	
Lkr Straubing-Bogen	74	98	86	92	73		76	74	66	86	70		75	79	65	70	89	
Lkr Dingolfing-Landau	69	88	86	78	86		69	86	60	96	82		62	69	67	62	80	
<b>RegBez Niederbayern</b>	<b>1 058</b>	<b>1 145</b>	<b>1 150</b>	<b>1 335</b>	<b>1 137</b>		<b>1 038</b>	<b>1 050</b>	<b>1 019</b>	<b>1 141</b>	<b>1 176</b>		<b>985</b>	<b>992</b>	<b>949</b>	<b>968</b>	<b>1 073</b>	
KfSt Amberg	45	68	46	45	45		38	43	43	40	59		45	40	45	39	45	
KfSt Regensburg	107	142	102	122	111		108	113	120	97	128		125	96	105	109	129	
KfSt Weiden i.d.OPf.	43	48	52	67	44		34	46	45	60	46		31	65	38	44	40	
Lkr Amberg-Weizsach	73	95	93	150	100		100	97	94	103	107		95	96	74	84	85	
Lkr Cham	112	143	111	126	134		116	120	92	132	116		105	116	116	116	117	
Lkr Neumarkt i.d.OPf.	100	117	98	140	117		111	102	116	99	149		106	95	86	98	113	
Lkr Neustadt a.d.Waldnaab	100	98	84	150	87		87	99	77	93	72		85	83	96	73	88	
Lkr Regensburg	147	148	149	161	167		111	148	138	136	173		135	119	147	150	153	
Lkr Schwandorf	113	148	124	131	148		112	121	147	135	131		106	119	118	135	133	
Lkr Tirschenreuth	66	80	76	175	89		83	72	91	81	72		63	79	78	86	81	
<b>RegBez Oberpfalz</b>	<b>906</b>	<b>1 087</b>	<b>935</b>	<b>1 267</b>	<b>1 042</b>		<b>900</b>	<b>961</b>	<b>963</b>	<b>976</b>	<b>1 053</b>		<b>896</b>	<b>908</b>	<b>903</b>	<b>934</b>	<b>984</b>	
KfSt Bamberg	66	64	64	76	86		61	63	72	77	79		56	59	68	75	80	
KfSt Bayreuth	75	69	76	80	61		61	74	84	75	68		71	73	69	79	68	
KfSt Coburg	44	35	50	50	52		43	43	30	48	44		40	40	44	33	61	
KfSt Hof	48	62	50	72	87		52	44	32	65	60		50	36	49	42	59	
Lkr Bamberg	114	133	127	163	152		121	120	125	121	128		120	122	127	108	107	
Lkr Bayreuth	109	119	91	121	117		96	96	102	98	88		108	98	85	111	101	
Lkr Coburg	72	82	97	108	100		93	90	79	107	110		73	78	97	91	64	
Lkr Forchheim	105	97	104	88	112		84	103	93	77	86		107	92	102	100	87	
Lkr Hof	121	116	96	150	145		119	124	115	142	121		128	98	97	103	112	
Lkr Kronach	69	75	62	86	95		62	70	69	73	93		60	60	78	70	57	
Lkr Kulmbach	73	83	65	103	72		65	76	75	77	75		86	77	74	86	72	
Lkr Lichtenfels	71	58	60	68	66		63	59	57	90	76		78	62	68	56	73	
Lkr Wunsiedel i.Fichtelgebirge	79	77	109	139	114		97	91	96	86	72		97	83	89	96	95	
<b>RegBez Oberfranken</b>	<b>1 046</b>	<b>1 070</b>	<b>1 051</b>	<b>1 304</b>	<b>1 259</b>		<b>1 017</b>	<b>1 053</b>	<b>1 029</b>	<b>1 136</b>	<b>1 100</b>		<b>1 074</b>	<b>978</b>	<b>1 047</b>	<b>1 050</b>	<b>1 036</b>	

## Noch Sterbefälle - alle Altersgruppen - Stand 04.04.2022

Kreisfreie Städte, Landkreise und Regionen	April						Mai						Juni					
	2017	2018	2019	2020	2021*	2022*	2017	2018	2019	2020	2021*	2022*	2017	2018	2019	2020	2021*	2022*
KfSt Ansbach	47	52	41	57	41		41	32	41	36	41		42	34	47	29	41	
KfSt Erlangen	89	78	91	87	80		113	98	85	86	99		75	90	88	89	89	
KfSt Fürth	106	114	112	138	117		118	98	104	89	127		101	97	106	105	116	
KfSt Nürnberg	423	487	495	465	468		468	444	465	464	452		455	439	454	442	424	
KfSt Schwabach	26	44	28	54	42		39	37	35	38	42		26	38	39	37	26	
Lkr Ansbach	164	164	181	210	179		176	200	166	166	171		162	159	144	144	155	
Lkr Erlangen-Höchstadt	106	109	107	114	104		98	111	105	106	120		100	95	101	102	115	
Lkr Fürth	111	99	122	165	125		102	116	91	88	114		98	104	99	91	96	
Lkr Nürnberger Land	132	166	154	173	157		149	173	162	148	164		159	153	146	159	152	
Lkr Neustadt a.d.Aisch-Bad W.	90	101	69	93	89		89	72	84	99	75		89	104	97	94	85	
Lkr Roth	91	112	111	127	98		92	105	107	110	138		102	98	104	106	104	
Lkr Weißenburg-Gunzenhausen	105	98	111	100	99		110	96	91	71	82		76	77	76	87	73	
<b>RegBez Mittelfranken</b>	<b>1 490</b>	<b>1 624</b>	<b>1 622</b>	<b>1 783</b>	<b>1 599</b>		<b>1 595</b>	<b>1 582</b>	<b>1 536</b>	<b>1 501</b>	<b>1 625</b>		<b>1 485</b>	<b>1 488</b>	<b>1 501</b>	<b>1 485</b>	<b>1 476</b>	
KfSt Aschaffenburg	71	78	55	39	74		77	64	69	69	74		52	61	64	59	66	
KfSt Schweinfurt	60	54	48	61	74		53	57	51	54	75		60	63	69	50	52	
KfSt Würzburg	107	121	106	131	109		123	94	111	114	125		99	79	96	98	118	
Lkr Aschaffenburg	121	149	158	167	149		176	141	134	160	161		151	143	145	157	129	
Lkr Bad Kissingen	118	128	119	114	105		85	135	116	100	105		96	100	107	94	105	
Lkr Rhön-Grabfeld	78	85	66	72	92		77	76	85	65	81		76	54	68	59	84	
Lkr Haßberge	63	80	70	63	80		82	62	62	69	68		76	68	61	64	65	
Lkr Kitzingen	81	83	84	91	73		74	70	73	92	90		78	71	80	75	90	
Lkr Miltenberg	109	107	122	163	101		115	106	105	91	117		108	111	109	97	113	
Lkr Main-Spessart	101	131	109	124	137		125	114	105	110	135		124	105	108	88	125	
Lkr Schweinfurt	99	99	112	117	123		121	106	114	98	127		89	99	102	85	94	
Lkr Würzburg	145	114	119	144	118		115	122	130	113	131		109	104	122	131	125	
<b>RegBez Unterfranken</b>	<b>1 153</b>	<b>1 229</b>	<b>1 168</b>	<b>1 286</b>	<b>1 235</b>		<b>1 223</b>	<b>1 147</b>	<b>1 155</b>	<b>1 135</b>	<b>1 289</b>		<b>1 118</b>	<b>1 058</b>	<b>1 131</b>	<b>1 057</b>	<b>1 166</b>	
KfSt Augsburg	252	227	265	273	241		239	263	256	272	262		224	229	229	212	243	
KfSt Kaufbeuren	48	35	52	60	47		46	46	50	45	44		39	58	48	26	52	
KfSt Kempten (Allgäu)	64	69	65	58	71		76	48	57	59	70		62	51	59	46	70	
KfSt Memmingen	42	41	30	40	44		42	39	40	31	41		39	38	46	48	43	
Lkr Aichach-Friedberg	91	113	105	131	107		98	103	127	84	127		88	86	104	85	91	
Lkr Augsburg	176	201	204	217	261		207	204	203	213	237		176	168	200	194	215	
Lkr Dillingen a.d.Donau	83	84	91	101	80		80	63	98	74	80		77	76	67	84	70	
Lkr Günzburg	108	109	99	103	109		96	104	112	77	109		85	88	97	100	96	
Lkr Neu-Ulm	131	179	139	177	165		121	146	129	142	134		127	144	126	130	169	
Lkr Lindau (Bodensee)	88	85	91	77	75		78	63	76	78	93		63	63	74	72	64	
Lkr Ostallgäu	106	114	133	158	114		85	92	138	122	136		98	94	100	92	113	
Lkr Unterallgäu	131	125	112	140	129		108	130	123	131	134		114	97	124	108	124	
Lkr Donau-Ries	111	110	126	146	130		114	104	98	105	128		99	109	107	98	97	
Lkr Oberallgäu	109	129	126	139	152		129	128	137	131	150		125	103	126	123	125	
<b>RegBez Schwaben</b>	<b>1 540</b>	<b>1 621</b>	<b>1 638</b>	<b>1 820</b>	<b>1 725</b>		<b>1 519</b>	<b>1 533</b>	<b>1 644</b>	<b>1 564</b>	<b>1 745</b>		<b>1 416</b>	<b>1 404</b>	<b>1 507</b>	<b>1 418</b>	<b>1 572</b>	
<b>Bayern</b>	<b>10 472</b>	<b>11 213</b>	<b>10 953</b>	<b>13 088</b>	<b>11 650</b>		<b>10 595</b>	<b>10 655</b>	<b>10 790</b>	<b>10 923</b>	<b>11 504</b>		<b>10 246</b>	<b>9 974</b>	<b>10 290</b>	<b>10 196</b>	<b>10 704</b>	

\* Bei den Ergebnissen für die Jahre 2021 und 2022 handelt es sich um vorläufige Werte. Endgültige Werte liegen erst nach Abschluss des Berichtsjahres vor.

# Noch Sterbefälle - alle Altersgruppen - Stand 04.04.2022

Kreisfreie Städte, Landkreise und Regionen	Juli						August						September					
	2017	2018	2019	2020	2021*	2022*	2017	2018	2019	2020	2021*	2022*	2017	2018	2019	2020	2021*	2022*
KfSt Ingolstadt	98	93	122	75	109		89	98	85	101	101		87	88	92	98	121	
München, Landeshauptstadt	873	888	939	941	921		860	915	896	926	939		824	851	870	887	1 025	
KfSt Rosenheim	50	40	53	39	55		46	37	53	54	53		62	39	51	40	46	
Lkr Altötting	111	86	94	107	95		87	115	97	90	97		101	92	111	114	110	
Lkr Berchtesgadener Land	81	105	102	105	105		93	86	83	96	97		80	98	85	101	106	
Lkr Bad Tölz-Wolfratshausen	107	96	87	100	105		94	103	117	100	102		97	94	111	123	128	
Lkr Dachau	90	98	115	122	120		114	104	97	124	125		113	102	99	107	112	
Lkr Ebersberg	94	88	101	87	91		74	106	82	104	90		80	87	90	88	110	
Lkr Eichstätt	72	94	81	93	86		71	100	80	88	97		77	98	86	97	98	
Lkr Erding	86	78	89	84	97		79	74	90	104	101		79	91	87	71	94	
Lkr Freising	107	89	105	117	106		121	118	128	91	128		114	103	112	120	132	
Lkr Fürstenfeldbruck	155	162	162	155	183		157	166	142	176	179		168	135	169	140	180	
Lkr Garmisch-Partenkirchen	78	81	95	74	80		90	81	77	90	83		62	81	77	87	78	
Lkr Landsberg am Lech	82	90	97	81	75		92	79	83	83	83		76	63	84	71	104	
Lkr Miesbach	80	81	88	76	69		62	96	80	75	71		76	83	73	88	92	
Lkr Mühldorf	96	110	119	96	111		96	116	94	108	103		102	77	78	113	105	
Lkr München	261	250	259	260	250		235	249	244	267	267		220	220	269	247	268	
Lkr Neuburg-Schrobenhausen	57	83	68	76	84		71	80	62	70	52		67	61	71	78	89	
Lkr Pfaffenhofen	73	89	107	108	99		81	90	111	104	99		92	77	96	89	92	
Lkr Rosenheim	199	197	216	197	235		202	203	215	211	190		192	200	207	215	228	
Lkr Starnberg	88	106	114	83	96		112	100	97	99	111		92	84	106	100	110	
Lkr Traunstein	159	153	169	157	160		152	144	154	147	173		146	165	145	152	163	
Lkr Weilheim-Schongau	95	110	105	116	135		99	114	110	111	103		93	85	119	125	106	
<b>RegBez Oberbayern</b>	<b>3 192</b>	<b>3 267</b>	<b>3 487</b>	<b>3 349</b>	<b>3 467</b>		<b>3 177</b>	<b>3 374</b>	<b>3 277</b>	<b>3 419</b>	<b>3 444</b>		<b>3 100</b>	<b>3 074</b>	<b>3 288</b>	<b>3 351</b>	<b>3 697</b>	
KfSt Landshut	52	61	61	72	64		64	69	51	62	65		60	60	60	69	70	
KfSt Passau	50	44	47	37	49		50	45	38	43	40		48	42	54	49	57	
KfSt Straubing	56	40	45	35	49		52	50	47	49	54		44	46	47	49	58	
Lkr Deggendorf	109	99	100	110	112		86	106	97	106	119		104	105	121	135	100	
Lkr Freyung-Grafenau	55	80	68	69	73		73	67	71	76	85		69	68	65	72	68	
Lkr Kelheim	86	68	87	99	89		104	92	89	83	93		97	71	76	105	105	
Lkr Landshut	96	97	117	142	125		134	108	107	118	106		103	106	102	122	136	
Lkr Passau	161	165	177	156	158		158	171	160	167	179		170	160	175	172	187	
Lkr Regen	62	74	64	95	70		77	68	80	80	81		79	65	69	74	62	
Lkr Rottal-Inn	93	98	117	118	118		98	120	118	121	133		99	99	88	131	114	
Lkr Straubing-Bogen	76	81	78	69	90		81	83	86	74	72		71	61	70	75	79	
Lkr Dingolfing-Landau	65	81	75	84	90		59	71	68	74	77		70	74	78	71	79	
<b>RegBez Niederbayern</b>	<b>961</b>	<b>988</b>	<b>1 036</b>	<b>1 086</b>	<b>1 087</b>		<b>1 036</b>	<b>1 050</b>	<b>1 012</b>	<b>1 053</b>	<b>1 104</b>		<b>1 014</b>	<b>957</b>	<b>1 005</b>	<b>1 124</b>	<b>1 115</b>	
KfSt Amberg	52	49	41	43	41		34	45	53	48	48		43	47	39	37	54	
KfSt Regensburg	107	125	132	117	123		117	124	101	90	110		111	89	135	118	125	
KfSt Weiden i.d.OPf.	35	44	57	34	42		46	39	41	42	37		34	42	46	48	43	
Lkr Amberg-Weizsach	93	90	99	96	88		87	105	88	115	95		94	84	92	77	92	
Lkr Cham	99	114	118	109	138		91	121	130	106	132		112	99	110	117	130	
Lkr Neumarkt i.d.OPf.	103	108	114	111	110		114	109	106	108	108		116	89	90	124	105	
Lkr Neustadt a.d.Waldnaab	86	83	86	91	84		85	95	83	94	95		75	82	78	98	92	
Lkr Regensburg	145	142	143	140	139		132	146	143	145	139		133	140	145	163	159	
Lkr Schwandorf	125	145	117	142	133		113	130	120	140	127		121	135	120	137	135	
Lkr Tirschenreuth	82	85	90	73	72		78	89	76	80	64		69	67	68	71	73	
<b>RegBez Oberpfalz</b>	<b>927</b>	<b>985</b>	<b>997</b>	<b>956</b>	<b>970</b>		<b>897</b>	<b>1 003</b>	<b>941</b>	<b>968</b>	<b>955</b>		<b>908</b>	<b>874</b>	<b>923</b>	<b>990</b>	<b>1 008</b>	
KfSt Bamberg	61	66	65	49	76		67	72	62	77	75		72	62	68	47	69	
KfSt Bayreuth	55	93	76	69	57		70	69	76	77	70		53	59	60	70	65	
KfSt Coburg	51	37	46	51	40		33	46	48	51	48		31	44	47	36	44	
Lkr Hof	47	58	45	57	41		54	49	54	46	52		50	60	50	59	37	
Lkr Bamberg	123	133	127	117	123		111	151	121	114	124		88	134	108	119	114	
Lkr Bayreuth	96	90	96	95	99		92	85	103	105	105		89	97	100	101	91	
Lkr Coburg	84	99	93	98	81		82	87	75	89	95		69	87	69	98	87	
Lkr Forchheim	86	82	103	87	84		94	115	92	109	97		79	103	99	90	97	
Lkr Hof	103	97	100	105	109		88	118	117	111	144		123	113	102	107	112	
Lkr Kronach	52	75	83	59	72		76	57	68	65	74		67	57	63	63	60	
Lkr Kulmbach	73	65	74	74	67		78	79	66	78	71		73	73	60	70	78	
Lkr Lichtenfels	78	62	66	74	57		64	67	70	78	59		59	60	60	75	70	
Lkr Wunsiedel i.Fichtelgebirge	100	81	109	86	88		73	102	92	83	93		105	95	82	103	85	
<b>RegBez Oberfranken</b>	<b>1 009</b>	<b>1 038</b>	<b>1 083</b>	<b>1 021</b>	<b>994</b>		<b>982</b>	<b>1 097</b>	<b>1 044</b>	<b>1 083</b>	<b>1 107</b>		<b>958</b>	<b>1 044</b>	<b>968</b>	<b>1 038</b>	<b>1 009</b>	

## Noch Sterbefälle - alle Altersgruppen - Stand 04.04.2022

Kreisfreie Städte, Landkreise und Regionen	Juli						August						September					
	2017	2018	2019	2020	2021*	2022*	2017	2018	2019	2020	2021*	2022*	2017	2018	2019	2020	2021*	2022*
KfSt Ansbach	39	45	55	49	49		46	38	39	34	49		38	40	38	44	35	
KfSt Erlangen	67	111	100	85	89		87	94	78	77	95		80	77	86	89	80	
KfSt Fürth	103	93	109	85	104		102	75	98	116	104		101	105	109	109	105	
KfSt Nürnberg	456	411	500	459	436		473	484	448	488	426		388	402	413	409	445	
KfSt Schwabach	40	45	41	50	28		46	37	37	40	38		34	44	38	37	34	
Lkr Ansbach	136	167	167	162	156		149	175	170	152	157		147	147	160	158	172	
Lkr Erlangen-Höchstadt	86	97	115	103	93		107	111	110	103	111		95	116	122	103	120	
Lkr Fürth	92	86	116	95	103		94	108	103	121	140		103	95	91	109	123	
Lkr Nürnberger Land	152	167	157	150	163		147	169	145	167	140		131	143	125	153	129	
Lkr Neustadt a.d.Aisch-Bad W.	102	83	87	92	96		95	90	106	99	100		68	80	89	93	97	
Lkr Roth	97	109	108	122	117		113	108	116	101	83		103	97	97	106	117	
Lkr Weißenburg-Gunzenhausen	92	75	94	95	98		94	109	72	87	82		66	74	83	83	77	
<b>RegBez Mittelfranken</b>	<b>1 462</b>	<b>1 489</b>	<b>1 649</b>	<b>1 547</b>	<b>1 532</b>		<b>1 553</b>	<b>1 598</b>	<b>1 522</b>	<b>1 585</b>	<b>1 525</b>		<b>1 354</b>	<b>1 420</b>	<b>1 451</b>	<b>1 493</b>	<b>1 534</b>	
KfSt Aschaffenburg	59	63	69	57	59		59	81	71	52	60		67	73	80	63	54	
KfSt Schweinfurt	56	57	63	68	66		45	65	63	46	59		40	53	63	52	59	
KfSt Würzburg	118	100	102	102	136		102	128	119	118	113		119	83	105	122	126	
Lkr Aschaffenburg	133	156	145	141	149		127	170	139	159	145		127	120	120	150	120	
Lkr Bad Kissingen	98	108	92	129	114		123	111	85	108	109		100	103	103	96	110	
Lkr Rhön-Grabfeld	79	70	75	79	89		69	73	65	78	88		69	70	62	54	79	
Lkr Haßberge	56	76	78	70	89		87	81	69	65	72		76	58	61	66	56	
Lkr Kitzingen	80	92	77	78	85		63	87	71	94	74		75	86	80	76	81	
Lkr Miltenberg	101	125	135	103	97		100	121	105	117	94		102	88	106	91	115	
Lkr Main-Spessart	111	113	94	95	124		128	129	107	109	141		92	101	102	116	123	
Lkr Schweinfurt	100	90	96	87	117		86	95	106	112	111		100	109	83	89	103	
Lkr Würzburg	120	124	119	134	126		129	125	123	142	122		107	128	103	120	137	
<b>RegBez Unterfranken</b>	<b>1 111</b>	<b>1 174</b>	<b>1 145</b>	<b>1 143</b>	<b>1 251</b>		<b>1 118</b>	<b>1 266</b>	<b>1 123</b>	<b>1 200</b>	<b>1 188</b>		<b>1 074</b>	<b>1 072</b>	<b>1 068</b>	<b>1 095</b>	<b>1 163</b>	
KfSt Augsburg	224	269	239	270	238		236	245	233	262	242		221	215	228	238	255	
KfSt Kaufbeuren	44	34	50	40	46		30	39	45	39	39		36	48	40	51	47	
KfSt Kempten (Allgäu)	44	62	51	62	46		59	50	51	64	53		64	58	60	69	49	
KfSt Memmingen	42	46	36	40	36		40	51	38	33	50		42	39	42	34	45	
Lkr Aichach-Friedberg	86	87	96	82	106		92	101	95	87	95		80	94	88	70	104	
Lkr Augsburg	198	197	190	172	211		194	179	175	194	209		206	181	176	182	194	
Lkr Dillingen a.d.Donau	75	73	66	88	74		62	76	82	81	97		73	73	75	84	82	
Lkr Günzburg	94	92	91	105	112		91	78	94	106	92		103	78	89	95	95	
Lkr Neu-Ulm	121	128	133	127	144		120	118	126	133	129		133	123	101	142	126	
Lkr Lindau (Bodensee)	61	83	83	61	59		57	63	59	77	68		58	61	56	70	76	
Lkr Ostallgäu	116	99	113	121	110		108	108	108	100	109		112	98	115	97	130	
Lkr Unterallgäu	116	113	125	114	119		122	146	102	123	105		114	115	101	122	149	
Lkr Donau-Ries	108	117	102	110	115		112	107	110	111	98		100	75	116	114	137	
Lkr Oberallgäu	103	139	121	137	114		114	127	140	141	138		135	114	137	128	146	
<b>RegBez Schwaben</b>	<b>1 432</b>	<b>1 539</b>	<b>1 496</b>	<b>1 529</b>	<b>1 530</b>		<b>1 437</b>	<b>1 488</b>	<b>1 458</b>	<b>1 551</b>	<b>1 524</b>		<b>1 477</b>	<b>1 372</b>	<b>1 424</b>	<b>1 496</b>	<b>1 635</b>	
<b>Bayern</b>	<b>10 094</b>	<b>10 480</b>	<b>10 893</b>	<b>10 631</b>	<b>10 831</b>		<b>10 200</b>	<b>10 876</b>	<b>10 377</b>	<b>10 859</b>	<b>10 847</b>		<b>9 885</b>	<b>9 813</b>	<b>10 127</b>	<b>10 587</b>	<b>11 161</b>	

\* Bei den Ergebnissen für die Jahre 2021 und 2022 handelt es sich um vorläufige Werte. Endgültige Werte liegen erst nach Abschluss des Berichtsjahres vor.







**Sterbefälle - 0 bis unter 60 Jahre - Stand 04.04.2022**

Kreisfreie Städte, Landkreise und Regionen	Januar						Februar						März					
	2017	2018	2019	2020	2021*	2022*	2017	2018	2019	2020	2021*	2022*	2017	2018	2019	2020	2021*	2022*
KfSt Ingolstadt	17	13	9	10	11	8	14	15	14	12	8	13	11	7	7	14	15	
München, Landeshauptstadt	103	97	79	114	110	106	86	82	88	103	105	86	108	104	92	93	97	
KfSt Rosenheim	10	4	3	7	12	7	5	6	7	4	8	6	2	7	6	5	5	
Lkr Altötting	11	11	7	10	17	4	7	6	5	8	11	3	5	9	13	10	15	
Lkr Berchtesgadener Land	9	8	5	8	14	9	9	6	5	7	10	8	6	6	6	5	9	
Lkr Bad Tölz-Wolfratshausen	6	17	14	10	15	3	5	16	11	11	11	6	14	6	14	10	10	
Lkr Dachau	9	17	5	16	6	14	17	20	6	11	11	15	12	12	11	15	10	
Lkr Ebersberg	10	13	17	11	10	12	14	10	4	10	9	10	9	15	6	15	9	
Lkr Eichstätt	9	16	12	6	8	6	6	8	5	10	5	13	13	6	12	8	10	
Lkr Erding	11	6	15	12	15	6	13	6	10	13	11	14	13	12	5	6	12	
Lkr Freising	17	14	15	14	15	7	7	7	13	14	9	12	16	11	10	10	12	
Lkr Fürstenfeldbruck	20	12	17	17	18	17	18	17	8	16	16	8	12	16	11	18	16	
Lkr Garmisch-Partenkirchen	5	5	9	10	5	5	12	6	4	6	6	7	6	11	8	11	2	
Lkr Landsberg am Lech	9	5	2	7	6	7	8	6	9	8	9	7	13	7	9	10	5	
Lkr Miesbach	4	6	9	11	3	8	6	10	9	9	5	8	4	7	8	11	10	
Lkr Mühldorf	16	13	10	10	10	8	4	15	9	10	3	9	17	13	6	7	13	
Lkr München	14	17	21	23	13	17	21	22	18	23	12	20	16	23	19	21	21	
Lkr Neuburg-Schrobenhausen	9	12	9	12	9	7	6	6	7	8	4	6	6	4	8	8	13	
Lkr Pfaffenhofen	19	12	9	6	6	12	9	7	8	5	8	3	13	11	11	5	7	
Lkr Rosenheim	30	16	29	18	16	13	23	19	11	18	19	20	21	22	20	29	17	
Lkr Starnberg	12	14	5	7	5	10	4	4	8	9	3	7	7	11	7	14	12	
Lkr Traunstein	14	15	14	11	13	8	6	15	10	12	11	9	20	7	20	4	15	
Lkr Weilheim-Schongau	12	18	11	16	9	9	6	12	7	8	11	9	7	9	9	11	9	
<b>RegBez Oberbayern</b>	<b>376</b>	<b>361</b>	<b>326</b>	<b>366</b>	<b>346</b>	<b>303</b>	<b>306</b>	<b>321</b>	<b>276</b>	<b>335</b>	<b>305</b>	<b>299</b>	<b>351</b>	<b>336</b>	<b>318</b>	<b>340</b>	<b>344</b>	
KfSt Landshut	8	5	5	8	10	4	9	11	5	10	5	6	5	11	6	6	6	
KfSt Passau	3	7	5	3	6	7	6	3	1	5	1	4	5	1	6	4	3	
KfSt Straubing	9	5	5	5	3	7	3	4	4	8	3	4	7	6	5	5	5	
Lkr Deggendorf	10	15	11	10	14	12	10	4	11	7	6	7	9	18	5	10	14	
Lkr Freyung-Grafenau	8	9	6	11	12	8	7	5	7	9	3	5	10	6	8	8	4	
Lkr Kelheim	11	10	8	8	11	15	7	9	8	8	4	6	10	9	10	11	12	
Lkr Landshut	12	13	14	14	15	10	6	7	9	10	5	10	17	8	8	16	14	
Lkr Passau	21	22	17	13	17	16	19	19	14	21	16	10	17	14	18	14	20	
Lkr Regen	11	10	9	2	9	12	7	5	7	6	5	6	8	13	7	4	11	
Lkr Rottal-Inn	11	11	8	7	10	7	11	11	13	7	3	11	15	10	9	13	8	
Lkr Straubing-Bogen	12	7	10	9	9	9	10	6	6	2	5	8	6	7	13	12	15	
Lkr Dingolfing-Landau	15	10	6	9	5	5	5	9	6	7	6	7	8	17	8	8	13	
<b>RegBez Niederbayern</b>	<b>131</b>	<b>124</b>	<b>104</b>	<b>99</b>	<b>121</b>	<b>112</b>	<b>100</b>	<b>93</b>	<b>91</b>	<b>100</b>	<b>62</b>	<b>84</b>	<b>117</b>	<b>120</b>	<b>103</b>	<b>111</b>	<b>125</b>	
KfSt Amberg	3	6	4	7	1	5	6	7	4	4	4	7	3	5	7	3	1	
KfSt Regensburg	10	10	14	16	17	10	7	10	6	6	7	13	14	15	15	10	12	
KfSt Weiden i.d.OPf.	5	5	3	7	8	5	4	1	2	5	8	4	3	3	5	6	7	
Lkr Amberg-Weizsach	14	14	11	15	6	7	12	7	5	7	5	5	11	15	7	13	8	
Lkr Cham	15	13	10	12	14	13	13	14	13	20	12	13	9	10	13	10	16	
Lkr Neumarkt i.d.OPf.	8	10	15	12	9	24	13	15	15	12	6	7	12	6	10	15	12	
Lkr Neustadt a.d.Waldnaab	8	9	8	9	14	12	9	5	9	7	7	3	10	11	9	3	17	
Lkr Regensburg	23	19	16	13	14	13	15	14	22	18	19	14	22	17	9	14	15	
Lkr Schwandorf	14	15	15	23	12	15	14	8	13	11	12	12	13	11	17	11	18	
Lkr Tirschenreuth	8	8	9	10	17	5	7	7	12	9	6	4	6	12	5	6	9	
<b>RegBez Oberpfalz</b>	<b>108</b>	<b>109</b>	<b>105</b>	<b>124</b>	<b>112</b>	<b>109</b>	<b>100</b>	<b>88</b>	<b>101</b>	<b>99</b>	<b>86</b>	<b>82</b>	<b>103</b>	<b>105</b>	<b>97</b>	<b>91</b>	<b>115</b>	
KfSt Bamberg	8	4	4	10	8	9	9	4	5	4	5	4	11	7	7	7	8	
KfSt Bayreuth	8	6	7	7	11	6	7	5	7	8	9	6	8	5	7	1	5	
KfSt Coburg	3	4	6	4	5	5	2	6	2	9	5	2	5	7	3	3	5	
KfSt Hof	5	9	5	4	9	6	10	5	3	5	6	2	4	7	4	9	7	
Lkr Bamberg	15	11	21	12	10	8	16	11	18	15	10	9	14	14	23	13	13	
Lkr Bayreuth	9	5	8	14	14	12	3	7	8	11	3	3	9	11	6	12	9	
Lkr Coburg	7	5	4	4	10	8	14	8	8	7	8	6	7	7	12	6	7	
Lkr Forchheim	11	6	8	6	14	11	12	3	16	11	12	12	7	7	7	13	9	
Lkr Hof	11	11	7	10	9	11	14	9	10	13	10	19	12	8	11	6	10	
Lkr Kronach	5	10	7	9	7	6	10	7	4	9	4	6	9	12	7	6	3	
Lkr Kulmbach	10	7	10	7	4	11	11	7	3	6	5	3	8	12	8	5	10	
Lkr Lichtenfels	5	11	10	7	8	9	10	4	5	7	2	6	7	10	4	3	4	
Lkr Wunsiedel i.Fichtelgebirge	10	13	7	10	13	14	9	8	8	6	3	5	8	14	9	8	6	
<b>RegBez Oberfranken</b>	<b>107</b>	<b>102</b>	<b>104</b>	<b>104</b>	<b>122</b>	<b>116</b>	<b>127</b>	<b>84</b>	<b>97</b>	<b>111</b>	<b>82</b>	<b>83</b>	<b>109</b>	<b>121</b>	<b>108</b>	<b>92</b>	<b>96</b>	

## Noch Sterbefälle - 0 bis unter 60 Jahre - Stand 04.04.2022

Kreisfreie Städte, Landkreise und Regionen	Januar						Februar						März					
	2017	2018	2019	2020	2021*	2022*	2017	2018	2019	2020	2021*	2022*	2017	2018	2019	2020	2021*	2022*
KfSt Ansbach	4	6	2	5	2	5	3	4	6	2	1	5	3	11	3	8	6	
KfSt Erlangen	9	10	12	11	10	5	10	10	7	9	5	4	6	12	6	5	9	
KfSt Fürth	12	16	13	5	14	16	12	15	13	8	10	7	12	25	15	10	14	
KfSt Nürnberg	47	54	48	44	54	47	43	41	47	52	41	40	47	44	51	46	48	
KfSt Schwabach	4	4	5	2	6	3	4	8	8	4	5	3	4	3	2	5	4	
Lkr Ansbach	14	22	13	16	13	19	19	17	20	19	10	18	18	15	19	12	14	
Lkr Erlangen-Höchststadt	14	3	14	14	11	8	8	16	10	9	16	5	8	6	7	5	17	
Lkr Fürth	6	1	3	5	13	11	4	6	4	11	6	5	20	5	5	11	9	
Lkr Nürnberger Land	14	11	13	11	16	9	14	17	8	15	10	12	17	16	7	13	16	
Lkr Neustadt a.d.Aisch-Bad W.	10	9	11	6	9	4	12	14	10	10	9	13	7	8	6	14	7	
Lkr Roth	10	9	8	10	15	12	5	15	12	7	16	14	8	7	7	13	12	
Lkr Weißenburg-Gunzenhausen	10	8	7	10	12	12	4	9	6	7	10	8	9	11	6	10	9	
<b>RegBez Mittelfranken</b>	<b>154</b>	<b>153</b>	<b>149</b>	<b>139</b>	<b>175</b>	<b>151</b>	<b>138</b>	<b>172</b>	<b>151</b>	<b>153</b>	<b>139</b>	<b>134</b>	<b>159</b>	<b>163</b>	<b>134</b>	<b>152</b>	<b>165</b>	
KfSt Aschaffenburg	9	7	6	5	7	9	5	7	9	9	6	6	3	9	3	8	7	
KfSt Schweinfurt	8	11	4	9	8	6	4	2	6	2	7	2	3	5	3	4	7	
KfSt Würzburg	9	8	13	10	17	13	13	11	10	8	7	11	5	8	9	6	5	
Lkr Aschaffenburg	11	13	11	10	15	18	11	16	11	12	11	17	11	19	17	18	8	
Lkr Bad Kissingen	10	3	7	7	6	9	7	13	12	10	4	6	14	10	10	12	6	
Lkr Rhön-Grabfeld	4	6	6	6	3	3	5	6	5	7	6	12	8	12	4	7	6	
Lkr Haßberge	11	12	7	7	6	7	11	7	9	9	3	3	8	13	6	8	14	
Lkr Kitzingen	11	11	6	8	8	4	12	2	7	8	8	10	10	7	8	7	6	
Lkr Miltenberg	13	7	7	11	10	13	12	13	14	14	16	5	7	10	8	10	12	
Lkr Main-Spessart	18	12	16	9	20	9	8	9	15	12	12	11	12	10	16	10	10	
Lkr Schweinfurt	9	7	9	13	6	14	9	6	10	6	7	8	10	11	12	14	7	
Lkr Würzburg	12	11	12	6	11	10	11	14	5	4	13	12	4	14	11	17	14	
<b>RegBez Unterfranken</b>	<b>125</b>	<b>108</b>	<b>104</b>	<b>101</b>	<b>117</b>	<b>115</b>	<b>108</b>	<b>106</b>	<b>113</b>	<b>101</b>	<b>100</b>	<b>103</b>	<b>95</b>	<b>128</b>	<b>107</b>	<b>121</b>	<b>102</b>	
KfSt Augsburg	23	28	23	27	31	32	30	21	30	24	20	30	23	27	22	21	30	
KfSt Kaufbeuren	3	8	7	7	3	5	1	2	2	2	4	7	4	3	6	7	3	
KfSt Kempten (Allgäu)	7	8	6	8	4	5	4	7	7	4	4	7	6	4	12	12	9	
KfSt Memmingen	7	5	2	2	2	4	3	4	5	2	3	2	5	6	6	7	4	
Lkr Aichach-Friedberg	15	11	9	5	9	11	10	10	12	10	9	12	13	11	8	8	9	
Lkr Augsburg	14	14	20	13	29	19	17	18	11	17	16	13	14	20	20	15	18	
Lkr Dillingen a.d.Donau	9	8	9	8	9	8	4	6	10	8	8	10	10	7	9	10	9	
Lkr Günzburg	10	12	14	23	10	12	8	10	8	6	7	9	8	11	8	13	9	
Lkr Neu-Ulm	18	15	11	15	15	9	11	6	11	13	7	12	18	11	19	18	15	
Lkr Lindau (Bodensee)	6	4	5	7	9	10	8	3	2	6	6	5	3	11	6	6	6	
Lkr Ostallgäu	14	12	8	6	6	10	11	8	7	11	3	13	10	10	12	13	13	
Lkr Unterallgäu	16	17	16	13	13	10	12	5	10	8	12	7	4	12	12	10	10	
Lkr Donau-Ries	11	7	13	15	12	12	7	12	12	7	9	17	7	12	10	17	10	
Lkr Oberallgäu	17	14	13	10	8	7	13	17	10	11	6	11	14	12	13	4	14	
<b>RegBez Schwaben</b>	<b>170</b>	<b>163</b>	<b>156</b>	<b>159</b>	<b>160</b>	<b>154</b>	<b>139</b>	<b>129</b>	<b>137</b>	<b>129</b>	<b>114</b>	<b>155</b>	<b>139</b>	<b>157</b>	<b>163</b>	<b>161</b>	<b>159</b>	
<b>Bayern</b>	<b>1 171</b>	<b>1 120</b>	<b>1 048</b>	<b>1 092</b>	<b>1 153</b>	<b>1 060</b>	<b>1 018</b>	<b>993</b>	<b>966</b>	<b>1 028</b>	<b>888</b>	<b>940</b>	<b>1 073</b>	<b>1 130</b>	<b>1 030</b>	<b>1 068</b>	<b>1 106</b>	

\* Bei den Ergebnissen für die Jahre 2021 und 2022 handelt es sich um vorläufige Werte. Endgültige Werte liegen erst nach Abschluss des Berichtsjahres vor.

# Noch Sterbefälle - 0 bis unter 60 Jahre - Stand 04.04.2022

Kreisfreie Städte, Landkreise und Regionen	April						Mai						Juni					
	2017	2018	2019	2020	2021*	2022*	2017	2018	2019	2020	2021*	2022*	2017	2018	2019	2020	2021*	2022*
KfSt Ingolstadt	14	17	13	10	16		12	11	8	10	18		9	15	15	10	14	
München, Landeshauptstadt	100	71	92	88	95		99	98	85	98	113		86	80	95	85	92	
KfSt Rosenheim	5	8	6	2	4		6	5	4	5	9		6	4	5	9	6	
Lkr Altötting	13	13	8	11	8		11	9	17	9	7		10	8	5	14	7	
Lkr Berchtesgadener Land	3	4	4	8	6		10	4	13	5	6		9	7	9	6	7	
Lkr Bad Tölz-Wolfratshausen	9	9	6	12	9		12	7	9	10	6		8	8	9	10	11	
Lkr Dachau	6	10	8	8	12		14	6	8	7	7		7	7	12	11	13	
Lkr Ebersberg	8	10	10	6	9		3	13	5	10	14		5	7	6	2	4	
Lkr Eichstätt	8	14	10	12	8		6	10	8	4	10		10	6	9	5	6	
Lkr Erding	11	10	11	10	6		16	11	5	14	13		13	10	5	6	9	
Lkr Freising	12	14	12	6	18		16	11	10	10	19		18	7	14	9	12	
Lkr Fürstenfeldbruck	10	20	15	12	10		8	14	11	21	10		9	13	12	17	10	
Lkr Garmisch-Partenkirchen	9	8	2	10	9		16	9	2	12	9		6	9	7	3	7	
Lkr Landsberg am Lech	7	11	3	4	8		10	7	13	7	3		10	6	7	8	6	
Lkr Miesbach	7	5	2	5	10		7	8	4	11	10		6	10	7	7	8	
Lkr Mühldorf	13	11	8	10	8		10	15	14	9	8		11	15	15	10	10	
Lkr München	26	17	14	18	26		19	22	17	16	22		23	20	20	16	17	
Lkr Neuburg-Schrobenhausen	10	10	8	10	5		9	5	5	7	5		9	12	6	11	5	
Lkr Pfaffenhofen	8	16	17	13	7		7	10	12	7	7		9	7	9	6	9	
Lkr Rosenheim	13	19	17	20	23		29	18	23	21	12		25	18	21	25	14	
Lkr Starnberg	3	11	8	11	5		10	7	5	11	10		6	7	13	3	7	
Lkr Traunstein	11	16	11	17	14		12	12	12	13	19		12	17	12	14	18	
Lkr Weilheim-Schongau	6	11	10	8	12		8	10	9	7	10		11	11	9	13	9	
<b>RegBez Oberbayern</b>	<b>312</b>	<b>335</b>	<b>295</b>	<b>311</b>	<b>328</b>		<b>350</b>	<b>322</b>	<b>299</b>	<b>324</b>	<b>347</b>		<b>318</b>	<b>304</b>	<b>322</b>	<b>300</b>	<b>301</b>	
KfSt Landshut	18	10	5	2	3		1	6	7	8	7		4	2	2	2	14	
KfSt Passau	1	5	4	6	5		5	4	2	4	2		5	5	2	5	9	
KfSt Straubing	5	4	7	5	9		6	6	2	8	11		2	9	4	6	10	
Lkr Deggendorf	13	9	9	7	11		13	15	13	12	11		14	11	7	12	12	
Lkr Freyung-Grafenau	8	12	7	4	8		6	8	10	9	6		11	10	7	11	3	
Lkr Kelheim	15	7	8	13	14		8	7	9	9	8		7	10	4	8	9	
Lkr Landshut	15	10	5	10	8		11	16	5	12	13		7	18	7	15	12	
Lkr Passau	23	17	15	18	18		20	15	17	13	16		19	16	24	15	9	
Lkr Regen	8	10	7	13	9		2	6	8	7	12		13	7	4	5	7	
Lkr Rottal-Inn	8	5	10	8	9		15	10	8	9	7		5	12	12	11	10	
Lkr Straubing-Bogen	8	9	7	4	5		5	5	3	5	3		12	7	1	5	11	
Lkr Dingolfing-Landau	8	11	11	9	10		7	9	5	15	8		4	8	10	5	13	
<b>RegBez Niederbayern</b>	<b>130</b>	<b>109</b>	<b>95</b>	<b>99</b>	<b>109</b>		<b>99</b>	<b>107</b>	<b>89</b>	<b>111</b>	<b>104</b>		<b>103</b>	<b>115</b>	<b>84</b>	<b>100</b>	<b>119</b>	
KfSt Amberg	9	1	3	5	4		4	7		6	9		9	5	5	6	5	
KfSt Regensburg	9	16	12	9	14		13	9	13	7	12		18	12	16	14	14	
KfSt Weiden i.d.OPf.	5	4	7	2	4		5	4	6	9	8		5	8	2	7	3	
Lkr Amberg-Weizbach	6	7	8	14	11		14	9	10	11	8		11	9	9	8	8	
Lkr Cham	6	15	8	9	17		23	12	9	11	11		13	20	19	6	9	
Lkr Neumarkt i.d.OPf.	8	15	8	11	11		11	15	10	8	17		10	10	9	9	10	
Lkr Neustadt a.d.Waldnaab	11	12	9	13	8		12	8	10	9	10		7	6	9	4	7	
Lkr Regensburg	13	14	12	12	13		17	11	11	11	11		13	11	13	18	21	
Lkr Schwandorf	11	12	8	16	11		11	13	15	15	17		16	12	9	11	12	
Lkr Tirschenreuth	4	5	11	16	7		11	5	7	8	13		3	7	9	9	9	
<b>RegBez Oberpfalz</b>	<b>82</b>	<b>101</b>	<b>86</b>	<b>107</b>	<b>100</b>		<b>121</b>	<b>93</b>	<b>91</b>	<b>95</b>	<b>116</b>		<b>105</b>	<b>100</b>	<b>100</b>	<b>92</b>	<b>98</b>	
KfSt Bamberg	7	7	5	4	4		5	6	3	10	5		7	8	3	5	8	
KfSt Bayreuth	7	2	7	8	2		3	8	5	8	7		6	6	5	9	8	
KfSt Coburg	9	2	11	5	7		2	3	4	4	4		3	6	5	2	4	
KfSt Hof	5	4	5	6	8		7	5	4	4	6		4	1	3	2	4	
Lkr Bamberg	5	9	10	15	17		4	6	15	13	12		9	13	9	6	12	
Lkr Bayreuth	8	9	3	11	10		12	6	12	10	5		8	9	7	16	6	
Lkr Coburg	13	7	9	9	4		9	9	5	9	10		9	8	5	9	4	
Lkr Forchheim	13	8	11	6	8		5	12	8	6	11		12	13	9	10	7	
Lkr Hof	5	9	5	9	13		11	18	7	10	11		8	8	7	7	8	
Lkr Kronach	3	8	9	5	13		3	4	7	6	9		10	3	10	6	5	
Lkr Kulmbach	6	7	9	11	5		10	8	2	5	6		6	12	4	8	7	
Lkr Lichtenfels	6	5	8	5	4		8	6	5	5	2		3	4	9	5	2	
Lkr Wunsiedel i.Fichtelgebirge	8	6	6	8	12		13	9	2	5	6		9	8	4	9	10	
<b>RegBez Oberfranken</b>	<b>95</b>	<b>83</b>	<b>98</b>	<b>102</b>	<b>107</b>		<b>92</b>	<b>100</b>	<b>79</b>	<b>95</b>	<b>94</b>		<b>94</b>	<b>99</b>	<b>80</b>	<b>94</b>	<b>85</b>	

## Noch Sterbefälle - 0 bis unter 60 Jahre - Stand 04.04.2022

Kreisfreie Städte, Landkreise und Regionen	April						Mai						Juni					
	2017	2018	2019	2020	2021*	2022*	2017	2018	2019	2020	2021*	2022*	2017	2018	2019	2020	2021*	2022*
KfSt Ansbach	2	6	4	5	3				2	3	3		3	3	5	2	5	
KfSt Erlangen	9	11	9	4	6		14	5	4	10	9		5	11	8	7	7	
KfSt Fürth	10	18	7	9	12		13	11	12	7	11		17	5	14	16	16	
KfSt Nürnberg	50	47	49	43	53		51	53	44	51	38		56	57	45	48	52	
KfSt Schwabach	1	1	4	5	6		2	8	2	7	7		3	3	4	4	1	
Lkr Ansbach	18	19	13	16	15		12	21	20	16	21		14	19	14	13	14	
Lkr Erlangen-Höchstadt	11	10	6	5	8		12	12	12	4	12		11	10	2	13	12	
Lkr Fürth	7	8	11	12	7		8	10	8	6	4		6	7	9	3	7	
Lkr Nürnberger Land	14	12	15	14	14		14	14	16	19	17		17	15	12	21	11	
Lkr Neustadt a.d.Aisch-Bad W.	7	11	9	10	11		5	5	7	3	3		12	11	9	7	8	
Lkr Roth	7	13	10	7	8		10	9	14	12	14		11	16	10	7	12	
Lkr Weißenburg-Gunzenhausen	9	8	7	12	11		13	11	10	7	8		4	11	7	9	9	
<b>RegBez Mittelfranken</b>	<b>145</b>	<b>164</b>	<b>144</b>	<b>142</b>	<b>154</b>		<b>154</b>	<b>159</b>	<b>151</b>	<b>145</b>	<b>147</b>		<b>159</b>	<b>168</b>	<b>139</b>	<b>150</b>	<b>154</b>	
KfSt Aschaffenburg	8	5	6	4	7		7	6	11	6	4		7	4	10	8	5	
KfSt Schweinfurt	10	3	2	6	6		7	3		1	1		6	4	6	1	6	
KfSt Würzburg	12	16	8	6	7		13	9	10	8	11		5	6	8	8	10	
Lkr Aschaffenburg	15	13	14	7	9		14	10	15	10	14		10	10	11	13	9	
Lkr Bad Kissingen	13	6	8	7	8		8	8	4	10	9		7	12	8	8	3	
Lkr Rhön-Grabfeld	5	9	4	9	7		9	6	7	4	2		6	2	6	2	5	
Lkr Haßberge	5	8	13	7	5		10	7	4	8	9		12	5	3	6	7	
Lkr Kitzingen	6	9	5	6	11		9	4	3	6	4		5	7	6	8	13	
Lkr Miltenberg	8	10	9	14	8		15	7	6	9	6		6	12	13	8	7	
Lkr Main-Spessart	12	12	6	7	10		9	8	7	13	8		6	11	9	10	13	
Lkr Schweinfurt	6	12	7	10	15		14	9	8	5	10		14	13	12	8	5	
Lkr Würzburg	11	10	8	14	9		10	10	5	8	7		9	12	16	13	12	
<b>RegBez Unterfranken</b>	<b>111</b>	<b>113</b>	<b>90</b>	<b>97</b>	<b>102</b>		<b>125</b>	<b>87</b>	<b>80</b>	<b>88</b>	<b>85</b>		<b>93</b>	<b>98</b>	<b>108</b>	<b>93</b>	<b>95</b>	
KfSt Augsburg	29	23	31	29	32		18	26	24	34	36		30	31	16	15	22	
KfSt Kaufbeuren	4	3	3	3	6		7	3	3	4	1		5	6	5	1	2	
KfSt Kempten (Allgäu)	3	4	4	3	8		6	6	6	5	8		7	4	5	3	4	
KfSt Memmingen	6	1	2	3	2		4	4	7	3	4		3	3	9	4	4	
Lkr Aichach-Friedberg	9	5	14	8	8		10	6	10	7	15		12	6	11	8	7	
Lkr Augsburg	13	22	21	20	19		14	21	16	21	25		16	16	15	21	18	
Lkr Dillingen a.d.Donau	9	10	8	7	1		9	3	10	3	9		5	14	6	5	9	
Lkr Günzburg	12	8	5	10	13		13	12	11	5	18		10	7	10	7	8	
Lkr Neu-Ulm	13	14	6	16	15		12	12	12	18	19		11	13	8	11	18	
Lkr Lindau (Bodensee)	8	8	4	7	7		6	4	7	9	6		10	4	3	11	3	
Lkr Ostallgäu	9	8	9	11	12		4	7	20	8	15		6	7	8	3	9	
Lkr Unterallgäu	14	8	11	9	12		11	10	9	10	11		14	13	6	11	14	
Lkr Donau-Ries	8	14	10	10	8		11	9	6	13	7		17	18	8	10	10	
Lkr Oberallgäu	11	9	8	13	9		16	7	10	10	8		11	9	12	5	13	
<b>RegBez Schwaben</b>	<b>148</b>	<b>137</b>	<b>136</b>	<b>149</b>	<b>152</b>		<b>141</b>	<b>130</b>	<b>151</b>	<b>150</b>	<b>182</b>		<b>157</b>	<b>151</b>	<b>122</b>	<b>115</b>	<b>141</b>	
<b>Bayern</b>	<b>1 023</b>	<b>1 042</b>	<b>944</b>	<b>1 007</b>	<b>1 052</b>		<b>1 082</b>	<b>998</b>	<b>940</b>	<b>1 008</b>	<b>1 075</b>		<b>1 029</b>	<b>1 035</b>	<b>955</b>	<b>944</b>	<b>993</b>	

\* Bei den Ergebnissen für die Jahre 2021 und 2022 handelt es sich um vorläufige Werte. Endgültige Werte liegen erst nach Abschluss des Berichtsjahres vor.

## Noch Sterbefälle - 0 bis unter 60 Jahre - Stand 04.04.2022

Kreisfreie Städte, Landkreise und Regionen	Juli						August						September					
	2017	2018	2019	2020	2021*	2022*	2017	2018	2019	2020	2021*	2022*	2017	2018	2019	2020	2021*	2022*
KfSt Ingolstadt	4	6	11	6	11		7	12	8	11	11		8	17	9	13	12	
München, Landeshauptstadt	96	87	101	96	108		107	85	75	91	94		99	78	97	94	91	
KfSt Rosenheim	2	5	3	7	6		6	5	6	6	6		5	4	4	5	7	
Lkr Altötting	10	9	8	10	12		7	16	9	5	11		15	8	11	8	9	
Lkr Berchtesgadener Land	10	6	15	6	11		7	3	4	3	11		5	9	5	7	7	
Lkr Bad Tölz-Wolfratshausen	7	11	8	12	9		7	10	8	8	8		10	7	14	9	9	
Lkr Dachau	9	9	13	15	12		12	11	7	15	13		6	12	11	16	11	
Lkr Ebersberg	12	9	3	7	10		3	9	12	10	14		7	8	8	7	12	
Lkr Eichstätt	6	7	6	14	8		10	8	5	14	10		10	10	12	10	8	
Lkr Erding	11	10	4	6	12		14	8	9	12	9		11	7	11	6	10	
Lkr Freising	8	12	11	8	11		18	13	11	7	7		12	17	12	14	13	
Lkr Fürstenfeldbruck	10	18	17	9	14		17	18	19	14	13		18	11	16	13	11	
Lkr Garmisch-Partenkirchen	6	5	6	2	6		9	8	3	7	7		7	7	5	3	5	
Lkr Landsberg am Lech	9	6	10	3	2		7	5	10	6	7		9	7	10	6	12	
Lkr Miesbach	6	6	10	8	3		3	8	7	4	7		4	9	4	10	6	
Lkr Mühldorf	11	10	13	11	8		13	13	13	6	10		6	7	4	11	7	
Lkr München	26	27	18	13	22		19	11	21	22	21		12	16	13	19	18	
Lkr Neuburg-Schrobenhausen	5	13	9	8	10		5	12	5	9	4		9	5	6	4	5	
Lkr Pfaffenhofen	8	6	8	14	12		13	8	16	6	8		8	10	10	11	14	
Lkr Rosenheim	18	18	16	11	16		14	15	17	19	12		15	15	19	14	16	
Lkr Starnberg	3	6	8	5	8		9	6	7	4	7		4	8	9	8	9	
Lkr Traunstein	11	15	16	12	12		14	9	13	12	9		13	15	13	13	17	
Lkr Weilheim-Schongau	9	14	7	8	6		7	10	10	12	9		3	11	15	11	5	
<b>RegBez Oberbayern</b>	<b>297</b>	<b>315</b>	<b>321</b>	<b>291</b>	<b>329</b>		<b>328</b>	<b>303</b>	<b>295</b>	<b>303</b>	<b>308</b>		<b>296</b>	<b>298</b>	<b>318</b>	<b>312</b>	<b>314</b>	
KfSt Landshut	5	5	3	6	7		9	5	7	2	7		4	3	4	8	6	
KfSt Passau	4	5	4	3	5		3	4	3	3	6		3	5	4	6	5	
KfSt Straubing	6	3	2	7	7		6	7	2	7	6		3	8	2	2	8	
Lkr Deggendorf	8	7	9	16	12		9	7	7	10	13		7	11	15	12	7	
Lkr Freyung-Grafenau	9	16	7	6	12		3	8	6	10	6		7	5	16	8	6	
Lkr Kelheim	9	3	7	8	7		14	6	11	5	5		11	10	7	10	14	
Lkr Landshut	8	9	9	11	9		11	7	13	8	8		10	13	9	12	12	
Lkr Passau	12	23	14	9	21		16	15	16	24	12		17	14	15	15	16	
Lkr Regen	2	4	9	9	12		9	8	11	11	3		7	2	7	7	4	
Lkr Rottal-Inn	3	15	10	13	11		10	9	9	10	9		5	7	12	17	9	
Lkr Straubing-Bogen	10	10	11	9	8		11	9	9	4	7		8	1	11	8	12	
Lkr Dingolfing-Landau	12	11	8	9	9		10	7	9	9	5		5	8	5	4	3	
<b>RegBez Niederbayern</b>	<b>88</b>	<b>111</b>	<b>93</b>	<b>106</b>	<b>120</b>		<b>111</b>	<b>92</b>	<b>103</b>	<b>103</b>	<b>87</b>		<b>87</b>	<b>87</b>	<b>107</b>	<b>109</b>	<b>102</b>	
KfSt Amberg	6	3	2	4	2		4	3	6	8	1		9	5	2	3	3	
KfSt Regensburg	13	16	19	17	10		13	16	9	11	10		11	8	19	16	14	
KfSt Weiden i.d.OPf.	4	5	5	4	3		2	5	8	2	3		6	5	9	7	6	
Lkr Amberg-Weizsach	7	7	13	8	7		7	5	7	16	9		6	8	7	8	7	
Lkr Cham	12	20	13	7	13		8	18	15	10	19		8	12	10	16	10	
Lkr Neumarkt i.d.OPf.	10	10	9	15	7		12	7	5	9	12		11	9	13	9	12	
Lkr Neustadt a.d.Waldnaab	10	9	13	11	6		10	7	8	8	10		7	7	5	11	11	
Lkr Regensburg	10	8	12	21	6		18	17	13	16	9		14	15	21	15	9	
Lkr Schwandorf	17	15	9	18	14		8	10	11	14	14		17	11	11	14	14	
Lkr Tirschenreuth	7	7	7	5	9		7	5	6	10	4		9	5	2	5	12	
<b>RegBez Oberpfalz</b>	<b>96</b>	<b>100</b>	<b>102</b>	<b>110</b>	<b>77</b>		<b>89</b>	<b>93</b>	<b>88</b>	<b>104</b>	<b>91</b>		<b>98</b>	<b>85</b>	<b>99</b>	<b>104</b>	<b>98</b>	
KfSt Bamberg	10	3	7	3	10		4	7	5	8	3		6	5	3	3	5	
KfSt Bayreuth	8	12	8	8	3		9	9	6	5	5		8	5	11	7	5	
KfSt Coburg	5	4	1	3	2		3	5	7	8	4		4	3	3	4	4	
KfSt Hof	1	4	4	4	3		4	7	4	5	5		3	5	3	7	3	
Lkr Bamberg	12	19	12	9	13		8	19	17	12	15		12	15	10	12	11	
Lkr Bayreuth	6	4	6	13	9		9	12	9	5	11		5	8	5	7	8	
Lkr Coburg	8	14	6	6	6		8	8	6	9	7		4	10	8	10	4	
Lkr Forchheim	4	5	14	9	12		13	13	9	12	8		10	12	10	11	7	
Lkr Hof	13	6	9	12	6		6	9	9	7	11		15	6	7	12	9	
Lkr Kronach	7	4	8	3	4		14	4	10	6	7		3	9	4	5	4	
Lkr Kulmbach	8	5	5	5	7		8	11	3	7	6		10	11	5	5	2	
Lkr Lichtenfels	8	3	6	9	3		6	6	7	6	5		8	5	5	4	5	
Lkr Wunsiedel i.Fichtelgebirge	9	6	5	4	7		13	17	4	8	7		10	7	8	4	2	
<b>RegBez Oberfranken</b>	<b>99</b>	<b>89</b>	<b>91</b>	<b>88</b>	<b>85</b>		<b>105</b>	<b>127</b>	<b>96</b>	<b>98</b>	<b>94</b>		<b>98</b>	<b>101</b>	<b>82</b>	<b>91</b>	<b>69</b>	

## Noch Sterbefälle - 0 bis unter 60 Jahre - Stand 04.04.2022

Kreisfreie Städte, Landkreise und Regionen	Juli						August						September					
	2017	2018	2019	2020	2021*	2022*	2017	2018	2019	2020	2021*	2022*	2017	2018	2019	2020	2021*	2022*
KfSt Ansbach	4	8	5	8	4		3	2	6	5	4		3	6	2	7		
KfSt Erlangen	5	12	9	9	6		13	8	10	7	10		10	5	10	15	12	
KfSt Fürth	12	15	11	6	11		10	7	6	9	10		15	14	11	9	9	
KfSt Nürnberg	50	34	55	50	53		50	43	53	40	33		34	58	51	38	48	
KfSt Schwabach	4	1	2	5	2		7	1	4	3	2		1	3	2	1	5	
Lkr Ansbach	9	22	13	11	12		17	16	16	13	8		19	10	11	18	22	
Lkr Erlangen-Höchstadt	4	8	13	10	6		10	10	13	11	11		11	10	12	11	16	
Lkr Fürth	8	8	10	9	6		5	10	8	13	9		10	12	5	6	9	
Lkr Nürnberger Land	12	17	15	9	12		14	7	10	13	11		13	12	10	18	7	
Lkr Neustadt a.d.Aisch-Bad W.	8	9	12	13	7		8	7	8	7	8		6	7	6	13	9	
Lkr Roth	11	9	3	13	7		16	12	10	6	4		5	8	7	12	8	
Lkr Weißenburg-Gunzenhausen	14	8	6	7	11		11	6	4	14	5		9	4	11	4	3	
<b>RegBez Mittelfranken</b>	<b>141</b>	<b>151</b>	<b>154</b>	<b>150</b>	<b>137</b>		<b>164</b>	<b>129</b>	<b>148</b>	<b>141</b>	<b>115</b>		<b>136</b>	<b>149</b>	<b>138</b>	<b>152</b>	<b>148</b>	
KfSt Aschaffenburg	7	11	6	10	8		5	13	7	5	7		2	10	9	6	5	
KfSt Schweinfurt	4	7	5	6	5		8	5	3	4	4		6	9	6	4	7	
KfSt Würzburg	8	9	14	7	7		9	12	11	8	7		8	6	11	16	5	
Lkr Aschaffenburg	11	12	9	14	6		15	16	15	8	12		12	7	6	12	8	
Lkr Bad Kissingen	12	13	6	15	14		9	11	10	8	14		11	8	6	7	12	
Lkr Rhön-Grabfeld	3	7	7	7	10		4	7	7	10	8		7	5	4	4	5	
Lkr Haßberge	7	9	11	7	11		9	7	7	6	11		6	5	7	8	2	
Lkr Kitzingen	5	8	5	7	9		5	8	5	9	5		4	9	7	6	5	
Lkr Miltenberg	5	12	13	11	10		7	9	16	11	9		12	9	6	6	10	
Lkr Main-Spessart	8	15	8	8	9		11	7	7	10	10		9	8	9	10	9	
Lkr Schweinfurt	9	11	14	6	7		3	5	5	5	8		8	12	7	3	7	
Lkr Würzburg	6	16	9	5	8		13	9	14	10	7		7	10	13	10	4	
<b>RegBez Unterfranken</b>	<b>85</b>	<b>130</b>	<b>107</b>	<b>103</b>	<b>104</b>		<b>98</b>	<b>109</b>	<b>107</b>	<b>94</b>	<b>102</b>		<b>92</b>	<b>98</b>	<b>91</b>	<b>92</b>	<b>79</b>	
KfSt Augsburg	22	27	20	32	30		19	23	24	32	25		16	21	29	25	22	
KfSt Kaufbeuren	4	3	5	8	4		2	3	1	2	1		2	3	5	3	4	
KfSt Kempten (Allgäu)	2	3	4	6	1		6	2	3	5	7		5	3	4	5	3	
KfSt Memmingen	4	5	3	1	2		6	6	4	4	5		3	5	3	4	2	
Lkr Aichach-Friedberg	14	8	11	3	8		12	14	12	9	12		9	7	10	5	7	
Lkr Augsburg	24	13	19	14	21		13	21	20	10	10		15	14	14	15	13	
Lkr Dillingen a.d.Donau	7	9	5	4	5		4	5	10	14	5		6	3	6	8	4	
Lkr Günzburg	9	11	12	11	10		9	8	6	12	13		16	8	10	13	8	
Lkr Neu-Ulm	11	12	22	11	17		16	11	11	16	12		6	6	10	11	14	
Lkr Lindau (Bodensee)	5	8	10	4	7		7	3	5	4	4		5	8	4	6	6	
Lkr Ostallgäu	17	15	10	14	7		11	7	11	11	10		15	7	10	6	13	
Lkr Unterallgäu	8	13	18	14	9		12	10	9	8	11		14	9	11	8	6	
Lkr Donau-Ries	11	18	12	18	16		9	11	18	7	16		6	7	8	12	7	
Lkr Oberallgäu	10	11	14	12	5		15	14	17	9	16		9	8	6	10	6	
<b>RegBez Schwaben</b>	<b>148</b>	<b>156</b>	<b>165</b>	<b>152</b>	<b>142</b>		<b>141</b>	<b>138</b>	<b>151</b>	<b>143</b>	<b>147</b>		<b>127</b>	<b>109</b>	<b>130</b>	<b>131</b>	<b>115</b>	
<b>Bayern</b>	<b>954</b>	<b>1 052</b>	<b>1 033</b>	<b>1 000</b>	<b>994</b>		<b>1 036</b>	<b>991</b>	<b>988</b>	<b>986</b>	<b>944</b>		<b>934</b>	<b>927</b>	<b>965</b>	<b>991</b>	<b>925</b>	

\* Bei den Ergebnissen für die Jahre 2021 und 2022 handelt es sich um vorläufige Werte. Endgültige Werte liegen erst nach Abschluss des Berichtsjahres vor.

# Noch Sterbefälle - 0 bis unter 60 Jahre - Stand 04.04.2022

Kreisfreie Städte, Landkreise und Regionen	Oktober						November						Dezember					
	2017	2018	2019	2020	2021*	2022*	2017	2018	2019	2020	2021*	2022*	2017	2018	2019	2020	2021*	2022*
KfSt Ingolstadt	5	8	15	11	13		8	13	5	15	14		9	10	14	15	17	
München, Landeshauptstadt	85	105	76	91	119		77	91	96	107	99		111	103	90	99	137	
KfSt Rosenheim	7	3	7	4	9		3	4	9	5	5		2	11	7	6	9	
Lkr Altötting	12	13	16	13	9		8	4	9	5	11		14	6	12	14	14	
Lkr Berchtesgadener Land	10	3	7	9	8		9	8	14	3	11		11	8	10	6	11	
Lkr Bad Tölz-Wolfratshausen	15	10	7	7	8		6	7	8	10	14		9	6	12	6	12	
Lkr Dachau	10	10	6	9	8		15	10	12	14	12		17	7	6	5	18	
Lkr Ebersberg	9	7	7	5	8		11	12	8	11	16		9	11	7	11	10	
Lkr Eichstätt	10	4	6	4	16		6	5	7	11	12		9	12	15	10	11	
Lkr Erding	17	11	6	13	9		2	11	8	7	14		15	17	12	10	13	
Lkr Freising	12	9	14	11	18		13	16	13	15	14		14	9	14	13	13	
Lkr Fürstenfeldbruck	7	12	15	14	15		13	12	12	11	21		9	12	17	13	15	
Lkr Garmisch-Partenkirchen	7	5	8	5	5		8	5	6	4	4		6	2	3	10	6	
Lkr Landsberg am Lech	11	6	9	10	4		12	5	7	4	9		9	5	8	6	7	
Lkr Miesbach	4	6	4	5	5		5	6	6	8	7		5	8	7	6	9	
Lkr Mühldorf	16	14	10	10	14		9	8	9	10	14		4	10	6	9	13	
Lkr München	15	22	17	18	20		18	23	22	22	23		22	15	20	27	24	
Lkr Neuburg-Schrobenhausen	5	6	10	8	5		2	6	9	8	6		2	6	6	6	7	
Lkr Pfaffenhofen	10	10	10	13	9		10	5	14	13	9		6	7	7	21	11	
Lkr Rosenheim	23	16	21	17	30		22	18	11	14	19		22	13	13	15	21	
Lkr Starnberg	9	7	7	3	9		8	11	11	9	5		6	7	5	2	9	
Lkr Traunstein	15	15	13	24	17		21	12	15	9	20		6	13	13	19	17	
Lkr Weilheim-Schongau	6	4	7	11	6		12	9	6	13	6		9	5	4	10	14	
<b>RegBez Oberbayern</b>	<b>320</b>	<b>306</b>	<b>298</b>	<b>315</b>	<b>364</b>		<b>298</b>	<b>301</b>	<b>317</b>	<b>328</b>	<b>365</b>		<b>326</b>	<b>303</b>	<b>308</b>	<b>339</b>	<b>418</b>	
KfSt Landshut	1	7	6	6	7		4	8	11	1	8		6	6	4	8	9	
KfSt Passau	2	3	8	4	1		4	7	5	5	8		7	3		3	8	
KfSt Straubing	5	5	5	3	6		6	5	9	8	6		6	4	4	5	10	
Lkr Deggendorf	11	11	13	13	12		13	13	11	8	17		6	10	8	9	16	
Lkr Freyung-Grafenau	9	8	6	4	6		9	9	4	8	9		8	7	9	4	11	
Lkr Kelheim	12	11	15	10	10		5	12	15	11	7		12	7	9	11	13	
Lkr Landshut	10	17	12	14	15		15	13	8	9	10		11	9	8	18	10	
Lkr Passau	12	17	11	24	9		7	11	14	16	17		15	11	10	22	21	
Lkr Regen	8	7	11	6	7		8	9	9	6	10		8	9	8	7	7	
Lkr Rottal-Inn	16	14	17	14	5		13	6	14	9	12		7	8	8	12	5	
Lkr Straubing-Bogen	4	6	5	6	8		11	9	7	3	15		12	10	3	10	9	
Lkr Dingolfing-Landau	10	7	13	9	6		7	4	3	12	10		6	13	10	2	8	
<b>RegBez Niederbayern</b>	<b>100</b>	<b>113</b>	<b>122</b>	<b>113</b>	<b>92</b>		<b>102</b>	<b>106</b>	<b>110</b>	<b>96</b>	<b>129</b>		<b>104</b>	<b>97</b>	<b>81</b>	<b>111</b>	<b>127</b>	
KfSt Amberg	5		5	6	7		3	3	5	1	3		5	5	2	4	3	
KfSt Regensburg	15	10	12	9	12		8	12	10	14	15		8	12	14	10	13	
KfSt Weiden i.d.OPf.	3	4	2	9	4		5	1	4	2	5		6	2	9	4	5	
Lkr Amberg-Weizbach	11	4	6	3	7		13	10	9	10	11		11	8	9	10	17	
Lkr Cham	13	6	9	9	10		8	10	9	13	10		9	16	10	13	14	
Lkr Neumarkt i.d.OPf.	10	14	13	18	11		8	12	4	15	14		2	8	8	8	17	
Lkr Neustadt a.d.Waldnaab	8	7	7	9	9		8	7	14	7	4		5	9	11	8	10	
Lkr Regensburg	18	4	9	8	15		11	14	14	11	9		12	12	10	11	10	
Lkr Schwandorf	8	16	17	8	10		18	12	11	7	15		7	17	10	8	16	
Lkr Tirschenreuth	12	1	4	6	6		4	1	6	3	8		8	9	11	7	6	
<b>RegBez Oberpfalz</b>	<b>103</b>	<b>66</b>	<b>84</b>	<b>85</b>	<b>91</b>		<b>86</b>	<b>82</b>	<b>86</b>	<b>83</b>	<b>94</b>		<b>73</b>	<b>98</b>	<b>94</b>	<b>83</b>	<b>111</b>	
KfSt Bamberg	2	8	7	5	7		10	2	2	3	11		9	8	8	7	11	
KfSt Bayreuth	6	8	5	8	7		9	10	7	9	7		5	7	10	3	7	
KfSt Coburg	2	3	1	3	7		4	5	6	2	4		4	2	2	3	5	
KfSt Hof	5	10	3	3	8		5	2	5	8	5		7	5	5	4	10	
Lkr Bamberg	11	11	13	8	15		13	12	9	10	16		21	14	8	16	9	
Lkr Bayreuth	8	13	6	3	11		15	8	14	5	5		10	8	7	8	8	
Lkr Coburg	11	4	11	5	9		8	3	7	5	7		9	4	6	4	11	
Lkr Forchheim	12	3	9	7	9		8	8	7	1	10		10	10	7	8	11	
Lkr Hof	12	8	11	7	8		5	8	15	12	7		14	6	6	5	8	
Lkr Kronach	9	8	5	13	5		4	8	4	7	7		8	6	5	8	9	
Lkr Kulmbach	6	11	8	11	7		5	4	8	4	3		15	3	7	12	9	
Lkr Lichtenfels	5	10	4	8	5		6	10	6	5	10		3	2	5	9	4	
Lkr Wunsiedel i.Fichtelgebirge	6	4	9	3	11		8	5	8	4	6		6	10	11	10	9	
<b>RegBez Oberfranken</b>	<b>95</b>	<b>101</b>	<b>92</b>	<b>84</b>	<b>109</b>		<b>100</b>	<b>85</b>	<b>98</b>	<b>75</b>	<b>98</b>		<b>121</b>	<b>85</b>	<b>87</b>	<b>97</b>	<b>111</b>	

## Noch Sterbefälle - 0 bis unter 60 Jahre - Stand 04.04.2022

Kreisfreie Städte, Landkreise und Regionen	Oktober						November						Dezember					
	2017	2018	2019	2020	2021*	2022*	2017	2018	2019	2020	2021*	2022*	2017	2018	2019	2020	2021*	2022*
KfSt Ansbach	5	3	4	2	2		8	8	7	3	1		4	4	7	3	8	
KfSt Erlangen	7	3	14	8	11		12	9	8	9	13		8	9	8	7	15	
KfSt Fürth	11	12	6	6	11		13	6	13	5	16		14	12	8	17	16	
KfSt Nürnberg	43	48	52	50	63		47	43	36	44	47		53	35	53	64	75	
KfSt Schwabach	4	1	3	2	5		5	9	1	5	1		3	6	3	4	7	
Lkr Ansbach	14	19	13	14	17		15	10	14	13	21		11	15	16	20	15	
Lkr Erlangen-Höchstadt	8	11	13	10	16		10	9	5	7	9		5	10	14	11	9	
Lkr Fürth	5	9	9	7	10		9	10	10	13	11		5	9	12	10	6	
Lkr Nürnberger Land	15	12	10	17	18		11	15	11	19	17		20	12	14	17	20	
Lkr Neustadt a.d.Aisch-Bad W.	14	5	6	11	11		8	7	8	8	8		11	7	6	8	8	
Lkr Roth	7	6	11	10	12		12	10	7	8	8		7	8	11	8	15	
Lkr Weißenburg-Gunzenhausen	12	14	7	4	8		9	10	12	12	15		4	14	6	13	13	
<b>RegBez Mittelfranken</b>	<b>145</b>	<b>143</b>	<b>148</b>	<b>141</b>	<b>184</b>		<b>159</b>	<b>146</b>	<b>132</b>	<b>146</b>	<b>167</b>		<b>145</b>	<b>141</b>	<b>158</b>	<b>182</b>	<b>207</b>	
KfSt Aschaffenburg	4	5	8	8	6		10	7	7	5	10		7	6	4	8	8	
KfSt Schweinfurt	3	5	4	5	2		4	7	4	7	2		7	3	8	5	11	
KfSt Würzburg	11	9	10	10	13		5	12	10	11	11		12	16	5	5	22	
Lkr Aschaffenburg	14	11	27	12	15		12	12	8	8	14		11	10	10	14	13	
Lkr Bad Kissingen	8	6	9	4	10		8	5	10	6	3		5	10	9	6	13	
Lkr Rhön-Grabfeld	7	7	4	10	5		8	12	8	2	10		5	5	14	5	4	
Lkr Haßberge	11	7	9	7	9		4	6	12	11	4		4	7	10	5	9	
Lkr Kitzingen	11	8	4	7	8		6	7	5	6	5		4	5	9	7	4	
Lkr Miltenberg	8	11	7	11	12		9	9	8	10	4		6	10	14	12	7	
Lkr Main-Spessart	14	10	10	15	10		10	13	13	13	9		8	5	13	11	6	
Lkr Schweinfurt	13	10	12	3	9		3	7	7	13	10		5	8	8	6	5	
Lkr Würzburg	15	9	7	6	7		9	6	12	11	14		10	11	8	9	10	
<b>RegBez Unterfranken</b>	<b>119</b>	<b>98</b>	<b>111</b>	<b>98</b>	<b>106</b>		<b>88</b>	<b>103</b>	<b>104</b>	<b>103</b>	<b>96</b>		<b>84</b>	<b>96</b>	<b>112</b>	<b>93</b>	<b>112</b>	
KfSt Augsburg	25	22	24	34	22		33	22	28	37	28		26	18	25	27	27	
KfSt Kaufbeuren	7	7	4	4	5		1	6	2	3	3		3	3	7	6	7	
KfSt Kempten (Allgäu)	7	4	5	2	12		3	7	5	10	5		4	5	3	8	9	
KfSt Memmingen	6	7	5	2	4		3	5	5	4	6		4	5	5	4	2	
Lkr Aichach-Friedberg	8	9	7	7	5		7	7	6	5	7		13	7	9	7	11	
Lkr Augsburg	14	12	20	18	26		20	16	12	18	20		27	15	20	23	24	
Lkr Dillingen a.d.Donau	7	5	8	3	6		7	8	10	8	9		4	6	6	5	13	
Lkr Günzburg	7	14	7	17	16		10	17	13	12	9		5	14	7	12	11	
Lkr Neu-Ulm	13	10	6	13	9		18	6	9	8	20		9	12	9	20	13	
Lkr Lindau (Bodensee)	7	7	5	7	5		2	6	4	4	9		8	7	4	6	4	
Lkr Ostallgäu	5	6	10	10	8		13	8	12	10	10		13	10	10	7	13	
Lkr Unterallgäu	14	7	5	8	5		10	10	14	13	13		11	17	18	12	17	
Lkr Donau-Ries	15	13	11	11	12		9	6	13	10	12		6	12	10	10	13	
Lkr Oberallgäu	13	9	21	13	11		10	9	18	7	17		12	15	12	14	17	
<b>RegBez Schwaben</b>	<b>148</b>	<b>132</b>	<b>138</b>	<b>149</b>	<b>146</b>		<b>146</b>	<b>133</b>	<b>151</b>	<b>149</b>	<b>168</b>		<b>145</b>	<b>146</b>	<b>145</b>	<b>161</b>	<b>181</b>	
<b>Bayern</b>	<b>1 030</b>	<b>959</b>	<b>993</b>	<b>985</b>	<b>1 092</b>		<b>979</b>	<b>956</b>	<b>998</b>	<b>980</b>	<b>1 117</b>		<b>998</b>	<b>966</b>	<b>985</b>	<b>1 066</b>	<b>1 267</b>	

\* Bei den Ergebnissen für die Jahre 2021 und 2022 handelt es sich um vorläufige Werte. Endgültige Werte liegen erst nach Abschluss des Berichtsjahres vor.



# Sterbefälle - 60 bis unter 80 Jahre - Stand 04.04.2022

Kreisfreie Städte, Landkreise und Regionen	Januar						Februar						März					
	2017	2018	2019	2020	2021*	2022*	2017	2018	2019	2020	2021*	2022*	2017	2018	2019	2020	2021*	2022*
KfSt Ingolstadt	38	44	43	40	41	38	37	34	39	24	30	34	39	44	34	42	39	
München, Landeshauptstadt	433	353	337	342	393	336	363	361	328	334	304	323	326	391	369	322	338	
KfSt Rosenheim	29	14	10	15	18	23	23	28	16	23	15	18	19	29	25	14	11	
Lkr Altötting	42	26	49	39	38	32	37	30	34	34	37	30	47	36	30	45	30	
Lkr Berchtesgadener Land	37	31	32	30	32	30	33	37	28	33	29	29	31	24	31	31	32	
Lkr Bad Tölz-Wolfratshausen	43	45	25	39	44	35	30	37	36	29	38	32	31	40	35	33	40	
Lkr Dachau	39	53	45	47	44	41	36	43	33	30	41	39	35	51	40	36	35	
Lkr Ebersberg	42	25	35	37	36	28	37	31	39	35	25	37	35	34	41	35	24	
Lkr Eichstätt	35	40	31	22	28	40	29	40	32	29	24	30	32	34	20	35	26	
Lkr Erding	32	33	43	28	38	25	32	38	37	24	25	34	44	42	36	44	34	
Lkr Freising	45	32	41	35	45	41	36	45	46	37	31	43	56	58	27	46	34	
Lkr Fürstenfeldbruck	79	53	65	53	47	49	71	59	57	55	50	66	55	77	53	60	54	
Lkr Garmisch-Partenkirchen	41	35	35	28	30	24	33	38	22	30	21	23	32	37	36	26	23	
Lkr Landsberg am Lech	43	34	27	38	34	29	26	29	28	32	24	33	36	43	38	22	36	
Lkr Miesbach	36	26	43	29	36	25	30	28	29	33	27	30	31	24	36	28	32	
Lkr Mühldorf	55	40	29	41	41	38	39	42	47	50	30	39	32	53	45	35	32	
Lkr München	111	80	101	83	87	77	94	87	84	64	82	90	93	89	103	110	73	
Lkr Neuburg-Schrobenhausen	24	32	31	24	26	29	19	22	24	27	25	24	31	29	21	28	30	
Lkr Pfaffenhofen	50	36	34	24	41	30	45	31	32	24	29	36	41	43	32	32	36	
Lkr Rosenheim	72	66	78	71	94	79	74	81	72	80	62	57	69	84	91	81	71	
Lkr Starnberg	36	41	26	56	36	30	39	32	37	27	30	30	31	37	41	25	44	
Lkr Traunstein	56	65	49	57	63	60	37	69	53	51	48	41	50	70	61	40	48	
Lkr Weilheim-Schongau	55	40	48	36	39	44	46	31	38	38	33	46	36	42	48	37	44	
<b>RegBez Oberbayern</b>	<b>1 473</b>	<b>1 244</b>	<b>1 257</b>	<b>1 214</b>	<b>1 331</b>	<b>1 183</b>	<b>1 246</b>	<b>1 273</b>	<b>1 191</b>	<b>1 143</b>	<b>1 060</b>	<b>1 164</b>	<b>1 232</b>	<b>1 411</b>	<b>1 293</b>	<b>1 207</b>	<b>1 166</b>	
KfSt Landshut	29	23	21	32	32	22	24	20	25	21	24	22	27	26	23	20	18	
KfSt Passau	19	18	18	12	20	17	18	17	14	13	15	16	18	18	18	19	14	
KfSt Straubing	21	13	26	22	20	16	22	17	15	21	28	13	13	16	16	12	15	
Lkr Deggendorf	50	48	47	37	35	50	40	31	40	40	41	42	32	55	26	43	43	
Lkr Freyung-Grafenau	37	29	33	29	42	26	23	29	28	38	30	31	27	46	27	28	24	
Lkr Kelheim	38	28	42	31	26	41	37	31	26	36	31	31	41	38	28	46	31	
Lkr Landshut	49	44	37	35	54	36	45	37	39	37	39	41	41	52	44	47	29	
Lkr Passau	81	60	65	64	93	59	70	57	63	70	66	68	60	66	76	60	78	
Lkr Regen	32	26	18	19	48	20	28	27	33	20	22	25	30	42	37	30	23	
Lkr Rottal-Inn	39	47	37	32	44	40	46	42	29	34	38	35	35	55	46	49	38	
Lkr Straubing-Bogen	35	20	29	30	35	36	25	20	19	33	28	29	29	31	27	38	36	
Lkr Dingolfing-Landau	35	34	31	28	27	31	24	27	21	23	28	30	28	61	32	32	32	
<b>RegBez Niederbayern</b>	<b>465</b>	<b>390</b>	<b>404</b>	<b>371</b>	<b>476</b>	<b>394</b>	<b>402</b>	<b>355</b>	<b>352</b>	<b>386</b>	<b>390</b>	<b>383</b>	<b>381</b>	<b>506</b>	<b>400</b>	<b>424</b>	<b>381</b>	
KfSt Amberg	16	14	19	21	11	16	11	9	27	10	13	22	10	26	20	25	14	
KfSt Regensburg	41	49	39	43	34	47	41	36	40	48	36	48	41	41	40	37	40	
KfSt Weiden i.d.OPf.	14	16	15	20	21	16	17	15	20	19	20	14	17	19	25	13	18	
Lkr Amberg-Weizsach	42	39	31	34	39	43	34	46	38	28	40	33	38	40	32	33	35	
Lkr Cham	64	48	36	36	45	51	43	49	44	38	36	37	46	52	40	41	41	
Lkr Neumarkt i.d.OPf.	39	36	27	39	52	30	39	37	38	42	36	28	37	49	35	43	34	
Lkr Neustadt a.d.Waldnaab	52	42	41	30	41	40	30	43	27	30	26	24	31	39	29	50	47	
Lkr Regensburg	64	48	49	72	57	61	54	53	43	47	50	56	65	73	62	60	50	
Lkr Schwandorf	46	48	54	40	55	43	53	48	55	39	39	50	41	56	50	52	37	
Lkr Tirschenreuth	37	47	23	30	29	30	33	34	22	30	33	37	34	29	27	53	36	
<b>RegBez Oberpfalz</b>	<b>415</b>	<b>387</b>	<b>334</b>	<b>365</b>	<b>384</b>	<b>377</b>	<b>355</b>	<b>370</b>	<b>354</b>	<b>331</b>	<b>329</b>	<b>349</b>	<b>360</b>	<b>424</b>	<b>360</b>	<b>407</b>	<b>352</b>	
KfSt Bamberg	31	23	26	31	24	17	18	29	23	19	24	26	33	34	18	26	23	
KfSt Bayreuth	29	29	35	26	41	26	27	22	26	30	38	18	27	29	31	29	24	
KfSt Coburg	18	25	11	11	21	16	16	15	10	10	13	17	18	14	14	11	17	
KfSt Hof	20	23	23	18	28	14	28	18	19	21	24	18	21	31	20	21	31	
Lkr Bamberg	61	37	45	49	56	52	42	38	46	45	41	43	52	45	60	45	50	
Lkr Bayreuth	41	30	32	34	59	39	33	35	46	35	33	18	45	43	35	39	37	
Lkr Coburg	45	31	27	33	28	31	34	38	37	27	33	29	38	35	30	31	25	
Lkr Forchheim	45	26	36	36	42	43	32	38	34	32	34	31	26	50	28	42	44	
Lkr Hof	44	49	40	46	48	53	46	47	33	49	37	24	39	59	36	54	32	
Lkr Kronach	34	27	23	24	31	21	32	21	23	22	19	26	33	36	23	21	28	
Lkr Kulmbach	36	28	27	27	37	34	41	27	24	28	26	18	24	40	35	31	29	
Lkr Lichtenfels	37	27	28	19	25	26	22	30	28	27	29	27	24	33	23	27	33	
Lkr Wunsiedel i.Fichtelgebirge	35	43	26	26	42	25	48	38	29	33	54	37	31	32	35	54	30	
<b>RegBez Oberfranken</b>	<b>476</b>	<b>398</b>	<b>379</b>	<b>380</b>	<b>482</b>	<b>397</b>	<b>419</b>	<b>396</b>	<b>378</b>	<b>378</b>	<b>405</b>	<b>332</b>	<b>411</b>	<b>481</b>	<b>388</b>	<b>431</b>	<b>403</b>	

# Noch Sterbefälle - 60 bis unter 80 Jahre - Stand 04.04.2022

Kreisfreie Städte, Landkreise und Regionen	Januar						Februar						März					
	2017	2018	2019	2020	2021*	2022*	2017	2018	2019	2020	2021*	2022*	2017	2018	2019	2020	2021*	2022*
KfSt Ansbach	18	13	15	17	13	19	14	12	10	19	15	16	14	14	16	21	14	
KfSt Erlangen	45	32	38	38	34	33	28	26	22	28	27	22	33	43	35	34	23	
KfSt Fürth	41	30	51	44	62	44	50	45	45	43	43	35	45	50	51	34	42	
KfSt Nürnberg	208	196	202	149	269	173	204	164	170	188	162	139	158	198	184	165	148	
KfSt Schwabach	14	18	10	15	19	12	14	7	20	11	15	12	15	17	18	13	10	
Lkr Ansbach	67	49	61	69	66	59	63	59	57	63	62	56	71	51	57	65	52	
Lkr Erlangen-Höchstadt	54	37	38	40	46	44	42	35	42	42	33	31	43	51	36	48	48	
Lkr Fürth	41	44	41	52	57	23	39	43	38	29	35	44	47	49	38	41	49	
Lkr Nürnberger Land	77	72	50	58	68	49	68	62	54	51	42	57	63	71	58	55	49	
Lkr Neustadt a.d.Aisch-Bad W.	27	26	40	30	33	37	34	40	27	20	43	28	41	29	38	32	34	
Lkr Roth	57	44	33	39	55	44	43	31	38	33	36	32	40	56	45	35	37	
Lkr Weißenburg-Gunzenhausen	41	25	38	37	49	38	24	35	28	22	26	30	38	44	43	32	23	
<b>RegBez Mittelfranken</b>	<b>690</b>	<b>586</b>	<b>617</b>	<b>588</b>	<b>771</b>	<b>575</b>	<b>623</b>	<b>559</b>	<b>551</b>	<b>549</b>	<b>539</b>	<b>502</b>	<b>608</b>	<b>673</b>	<b>619</b>	<b>575</b>	<b>529</b>	
KfSt Aschaffenburg	29	19	18	36	20	19	18	19	24	18	23	26	33	27	21	17	28	
KfSt Schweinfurt	15	22	17	22	23	23	20	42	24	20	20	23	24	22	20	20	22	
KfSt Würzburg	45	48	36	42	44	23	37	27	35	26	39	30	43	36	27	29	33	
Lkr Aschaffenburg	54	49	53	52	72	38	52	49	59	48	44	45	45	71	48	52	57	
Lkr Bad Kissingen	43	44	37	32	38	33	32	37	42	33	26	31	40	39	43	41	35	
Lkr Rhön-Grabfeld	29	31	24	25	31	28	24	22	20	29	23	27	29	29	19	31	27	
Lkr Haßberge	39	26	24	29	30	28	41	29	22	25	27	25	24	32	27	25	21	
Lkr Kitzingen	40	28	29	33	36	30	28	26	26	30	29	24	22	38	27	26	29	
Lkr Miltenberg	43	36	42	56	40	48	35	46	44	43	27	39	39	47	41	32	41	
Lkr Main-Spessart	37	44	53	42	46	36	47	39	41	35	28	41	36	37	39	38	40	
Lkr Schweinfurt	30	35	26	39	21	39	38	34	36	42	34	23	37	36	32	28	30	
Lkr Würzburg	54	44	47	46	46	46	40	40	43	35	55	34	44	36	50	44	39	
<b>RegBez Unterfranken</b>	<b>458</b>	<b>426</b>	<b>406</b>	<b>454</b>	<b>447</b>	<b>391</b>	<b>412</b>	<b>410</b>	<b>416</b>	<b>384</b>	<b>375</b>	<b>368</b>	<b>416</b>	<b>450</b>	<b>394</b>	<b>383</b>	<b>402</b>	
KfSt Augsburg	94	85	99	81	97	101	95	92	81	80	109	99	88	113	96	86	86	
KfSt Kaufbeuren	22	19	16	8	14	19	17	21	12	18	13	17	13	18	22	14	9	
KfSt Kempten (Allgäu)	28	16	32	22	24	20	15	35	28	22	10	22	23	18	32	22	13	
KfSt Memmingen	21	16	6	17	18	15	12	16	11	10	8	8	11	17	16	10	13	
Lkr Aichach-Friedberg	53	35	29	39	31	34	48	35	47	39	39	33	29	45	33	45	31	
Lkr Augsburg	105	83	82	68	99	68	65	91	67	73	71	53	77	88	65	70	67	
Lkr Dillingen a.d.Donau	35	34	30	22	29	33	29	22	28	25	27	23	26	24	34	26	24	
Lkr Günzburg	41	47	34	38	35	40	31	31	35	35	36	34	32	40	47	36	42	
Lkr Neu-Ulm	66	48	51	56	45	52	49	46	51	40	50	49	37	62	55	51	44	
Lkr Lindau (Bodensee)	24	26	25	26	24	26	29	25	32	27	37	21	27	28	24	25	13	
Lkr Ostallgäu	43	49	32	31	43	34	36	46	43	41	41	32	35	37	53	40	41	
Lkr Unterallgäu	55	29	56	53	51	49	33	36	39	42	34	31	41	57	46	43	35	
Lkr Donau-Ries	37	43	31	45	36	45	33	51	40	30	31	34	44	42	44	36	46	
Lkr Oberallgäu	60	59	40	38	46	40	51	42	44	40	33	44	44	58	53	45	44	
<b>RegBez Schwaben</b>	<b>684</b>	<b>589</b>	<b>563</b>	<b>544</b>	<b>592</b>	<b>576</b>	<b>543</b>	<b>589</b>	<b>558</b>	<b>522</b>	<b>539</b>	<b>500</b>	<b>527</b>	<b>647</b>	<b>620</b>	<b>549</b>	<b>508</b>	
<b>Bayern</b>	<b>4 661</b>	<b>4 020</b>	<b>3 960</b>	<b>3 916</b>	<b>4 483</b>	<b>3 893</b>	<b>4 000</b>	<b>3 952</b>	<b>3 800</b>	<b>3 693</b>	<b>3 637</b>	<b>3 598</b>	<b>3 935</b>	<b>4 592</b>	<b>4 074</b>	<b>3 976</b>	<b>3 741</b>	

\* Bei den Ergebnissen für die Jahre 2021 und 2022 handelt es sich um vorläufige Werte. Endgültige Werte liegen erst nach Abschluss des Berichtsjahres vor.

## Noch Sterbefälle - 60 bis unter 80 Jahre - Stand 04.04.2022

Kreisfreie Städte, Landkreise und Regionen	April						Mai						Juni					
	2017	2018	2019	2020	2021*	2022*	2017	2018	2019	2020	2021*	2022*	2017	2018	2019	2020	2021*	2022*
KfSt Ingolstadt	28	33	37	45	33		38	34	37	43	40		20	25	30	25	32	
München, Landeshauptstadt	347	312	297	358	334		338	294	332	314	330		291	321	338	294	333	
KfSt Rosenheim	16	14	18	24	16		18	18	19	12	12		30	17	22	16	20	
Lkr Altötting	36	28	24	39	38		26	29	34	36	28		34	28	22	17	34	
Lkr Berchtesgadener Land	33	32	23	37	18		26	27	34	26	34		33	29	24	30	32	
Lkr Bad Tölz-Wolfratshausen	26	28	38	43	25		33	30	28	24	47		43	31	23	33	29	
Lkr Dachau	42	34	41	51	33		46	52	35	27	29		33	32	26	35	35	
Lkr Ebersberg	28	30	36	33	32		31	27	36	26	28		24	24	30	31	36	
Lkr Eichstätt	34	33	33	22	38		25	23	33	27	29		19	23	28	29	39	
Lkr Erding	31	35	29	35	31		31	27	31	35	32		33	29	35	33	24	
Lkr Freising	30	35	35	45	38		49	36	45	45	45		27	42	40	22	45	
Lkr Fürstenfeldbruck	60	59	39	63	53		50	64	47	61	56		56	65	47	57	50	
Lkr Garmisch-Partenkirchen	29	37	21	32	23		35	16	23	27	34		28	23	21	21	17	
Lkr Landsberg am Lech	24	22	31	24	29		35	33	30	22	28		32	31	29	26	38	
Lkr Miesbach	28	24	29	29	27		23	24	31	29	32		36	25	27	27	20	
Lkr Mühldorf	38	32	43	46	33		30	46	36	44	35		40	35	33	24	22	
Lkr München	70	91	85	90	84		84	80	81	72	76		68	72	79	71	77	
Lkr Neuburg-Schrobenhausen	24	23	18	44	30		27	27	24	22	38		27	20	32	30	20	
Lkr Pfaffenhofen	23	36	29	40	28		37	28	30	29	33		32	31	31	29	32	
Lkr Rosenheim	71	68	64	109	80		71	71	64	61	82		78	69	63	49	67	
Lkr Starnberg	36	31	31	42	30		27	27	29	31	24		37	44	37	26	33	
Lkr Traunstein	60	48	54	61	60		47	71	41	48	50		42	50	43	53	45	
Lkr Weilheim-Schongau	30	51	32	34	41		42	41	26	26	32		41	32	34	52	39	
<b>RegBez Oberbayern</b>	<b>1 144</b>	<b>1 136</b>	<b>1 087</b>	<b>1 346</b>	<b>1 154</b>		<b>1 169</b>	<b>1 125</b>	<b>1 126</b>	<b>1 087</b>	<b>1 174</b>		<b>1 104</b>	<b>1 098</b>	<b>1 094</b>	<b>1 030</b>	<b>1 119</b>	
KfSt Landshut	15	23	23	19	26		16	18	25	16	20		27	16	17	20	20	
KfSt Passau	27	21	16	17	20		23	14	12	24	18		10	12	12	17	17	
KfSt Straubing	19	28	17	29	17		15	17	17	19	22		17	12	18	9	11	
Lkr Deggendorf	37	49	34	43	37		43	36	30	37	46		40	38	33	29	38	
Lkr Freyung-Grafenau	21	24	34	41	25		21	27	25	28	36		19	23	20	22	23	
Lkr Kelheim	31	29	34	45	42		37	20	28	34	24		33	31	27	26	31	
Lkr Landshut	34	33	38	42	37		46	33	49	43	33		40	35	35	27	33	
Lkr Passau	47	39	70	56	52		62	55	57	50	61		52	56	57	51	61	
Lkr Regen	34	25	26	25	20		27	37	25	32	19		22	29	22	14	22	
Lkr Rottal-Inn	33	42	42	53	41		30	27	29	38	45		34	27	36	35	31	
Lkr Straubing-Bogen	30	35	30	28	27		22	29	25	33	27		25	23	19	21	31	
Lkr Dingolfing-Landau	25	34	25	25	25		23	26	25	28	20		19	17	19	24	22	
<b>RegBez Niederbayern</b>	<b>353</b>	<b>382</b>	<b>389</b>	<b>423</b>	<b>369</b>		<b>365</b>	<b>339</b>	<b>347</b>	<b>382</b>	<b>371</b>		<b>338</b>	<b>319</b>	<b>315</b>	<b>295</b>	<b>340</b>	
KfSt Amberg	13	21	15	15	17		13	17	18	16	23		15	14	16	12	15	
KfSt Regensburg	32	44	37	35	41		31	32	48	35	47		44	40	31	38	38	
KfSt Weiden i.d.OPf.	14	20	18	18	15		15	14	18	19	20		12	18	10	7	14	
Lkr Amberg-Weizsach	27	36	24	41	37		39	27	24	33	29		33	36	27	27	22	
Lkr Cham	44	48	37	37	56		37	40	36	37	46		37	36	30	44	37	
Lkr Neumarkt i.d.OPf.	31	33	34	40	36		42	37	36	29	55		43	30	32	30	35	
Lkr Neustadt a.d.Waldnaab	30	22	19	55	35		29	32	19	30	19		27	24	28	26	24	
Lkr Regensburg	60	50	57	47	54		41	54	53	45	56		57	45	55	54	48	
Lkr Schwandorf	39	49	31	37	56		36	34	51	37	35		34	36	40	58	37	
Lkr Tirschenreuth	21	26	25	51	29		30	27	33	26	25		25	24	27	19	25	
<b>RegBez Oberpfalz</b>	<b>311</b>	<b>349</b>	<b>297</b>	<b>376</b>	<b>376</b>		<b>313</b>	<b>314</b>	<b>336</b>	<b>307</b>	<b>355</b>		<b>327</b>	<b>303</b>	<b>296</b>	<b>315</b>	<b>295</b>	
KfSt Bamberg	19	16	22	27	29		18	17	26	27	28		18	18	19	22	23	
KfSt Bayreuth	23	26	27	22	23		30	25	27	27	22		23	33	26	25	23	
KfSt Coburg	18	10	10	13	14		11	14	8	17	14		18	9	14	10	20	
KfSt Hof	24	28	12	24	33		21	10	10	18	20		21	15	18	13	19	
Lkr Bamberg	40	51	39	56	38		48	46	44	43	35		37	41	42	31	33	
Lkr Bayreuth	34	42	29	33	40		24	36	31	29	28		37	25	23	26	29	
Lkr Coburg	28	33	37	32	38		30	32	18	34	30		22	26	37	29	20	
Lkr Forchheim	36	33	33	37	34		26	25	29	21	25		36	42	34	38	28	
Lkr Hof	39	36	31	48	51		36	39	29	47	41		49	34	32	31	35	
Lkr Kronach	34	30	17	25	31		18	31	14	19	29		16	23	31	26	15	
Lkr Kulmbach	29	32	21	34	26		16	27	31	22	25		32	25	27	20	18	
Lkr Lichtenfels	23	20	15	19	27		25	20	17	19	23		26	20	20	15	32	
Lkr Wunsiedel i.Fichtelgebirge	33	26	32	39	35		26	26	29	24	25		42	25	26	37	27	
<b>RegBez Oberfranken</b>	<b>380</b>	<b>383</b>	<b>325</b>	<b>409</b>	<b>419</b>		<b>329</b>	<b>348</b>	<b>313</b>	<b>347</b>	<b>345</b>		<b>377</b>	<b>336</b>	<b>349</b>	<b>323</b>	<b>322</b>	

## Noch Sterbefälle - 60 bis unter 80 Jahre - Stand 04.04.2022

Kreisfreie Städte, Landkreise und Regionen	April						Mai						Juni					
	2017	2018	2019	2020	2021*	2022*	2017	2018	2019	2020	2021*	2022*	2017	2018	2019	2020	2021*	2022*
KfSt Ansbach	15	15	9	18	11		12	6	18	16	16		17	13	16	13	16	
KfSt Erlangen	33	25	31	23	21		32	28	22	27	26		26	26	23	25	27	
KfSt Fürth	37	32	37	45	47		33	32	48	34	51		30	42	37	39	42	
KfSt Nürnberg	142	168	178	147	155		178	146	136	149	156		180	145	148	143	139	
KfSt Schwabach	9	20	7	17	14		14	9	14	10	12		8	15	13	13	8	
Lkr Ansbach	51	51	63	64	67		63	70	59	50	55		56	47	56	44	39	
Lkr Erlangen-Höchstadt	38	35	45	39	44		24	34	32	31	39		32	37	38	29	35	
Lkr Fürth	39	33	33	49	40		34	36	40	26	34		31	41	33	35	39	
Lkr Nürnberger Land	43	61	57	59	41		50	72	60	55	65		56	56	63	47	51	
Lkr Neustadt a.d.Aisch-Bad W.	27	35	23	38	30		33	23	23	36	25		33	38	34	28	23	
Lkr Roth	34	44	37	41	34		35	45	31	39	45		41	36	30	35	28	
Lkr Weißenburg-Gunzenhausen	34	25	31	35	31		42	34	33	25	23		23	25	19	24	27	
<b>RegBez Mittelfranken</b>	<b>502</b>	<b>544</b>	<b>551</b>	<b>575</b>	<b>535</b>		<b>550</b>	<b>535</b>	<b>516</b>	<b>498</b>	<b>547</b>		<b>533</b>	<b>521</b>	<b>510</b>	<b>475</b>	<b>474</b>	
KfSt Aschaffenburg	25	35	15	14	30		30	22	24	18	27		16	21	22	20	26	
KfSt Schweinfurt	19	19	12	17	25		13	23	16	15	21		23	26	20	22	10	
KfSt Würzburg	35	36	26	30	35		42	25	29	27	34		27	20	38	25	40	
Lkr Aschaffenburg	36	43	58	48	37		67	45	38	50	53		52	51	58	59	28	
Lkr Bad Kissingen	34	39	37	30	32		27	37	37	19	40		27	31	33	22	33	
Lkr Rhön-Grabfeld	37	28	28	27	30		26	27	22	24	31		23	16	23	24	28	
Lkr Haßberge	16	27	16	24	30		24	25	18	20	19		29	23	17	16	25	
Lkr Kitzingen	27	29	21	32	20		21	23	25	31	26		37	25	30	30	31	
Lkr Miltenberg	32	37	39	61	24		36	33	32	24	37		42	31	33	27	41	
Lkr Main-Spessart	27	40	28	31	42		37	34	34	31	52		39	34	44	27	35	
Lkr Schweinfurt	42	32	39	36	35		42	31	46	38	43		34	35	32	32	27	
Lkr Würzburg	39	36	37	43	37		43	41	39	28	46		39	32	36	37	37	
<b>RegBez Unterfranken</b>	<b>369</b>	<b>401</b>	<b>356</b>	<b>393</b>	<b>377</b>		<b>408</b>	<b>366</b>	<b>360</b>	<b>325</b>	<b>429</b>		<b>388</b>	<b>345</b>	<b>386</b>	<b>341</b>	<b>361</b>	
KfSt Augsburg	88	75	84	103	79		75	79	88	91	93		75	74	84	57	81	
KfSt Kaufbeuren	14	11	18	16	17		19	16	13	13	15		12	12	15	13	21	
KfSt Kempten (Allgäu)	19	21	23	19	23		27	9	22	20	21		20	14	28	10	23	
KfSt Memmingen	11	13	8	13	18		15	13	10	9	13		13	14	16	20	11	
Lkr Aichach-Friedberg	30	42	28	40	36		31	38	49	28	35		21	31	31	31	26	
Lkr Augsburg	71	69	61	62	81		83	67	66	67	68		71	63	68	58	69	
Lkr Dillingen a.d.Donau	30	29	31	25	28		29	26	32	23	30		25	24	19	25	19	
Lkr Günzburg	35	39	38	38	41		30	37	31	31	31		27	31	27	36	29	
Lkr Neu-Ulm	49	64	45	53	51		44	47	49	56	41		44	51	49	45	64	
Lkr Lindau (Bodensee)	32	19	36	26	19		24	18	29	24	28		23	22	32	25	23	
Lkr Ostallgäu	37	38	49	37	37		33	24	38	48	43		29	28	37	30	32	
Lkr Unterallgäu	39	38	29	47	29		33	54	50	38	39		28	25	38	28	43	
Lkr Donau-Ries	39	34	36	56	31		32	31	37	29	36		28	28	35	23	39	
Lkr Oberallgäu	31	54	45	38	50		42	46	45	36	53		33	41	35	52	36	
<b>RegBez Schwaben</b>	<b>525</b>	<b>546</b>	<b>531</b>	<b>573</b>	<b>540</b>		<b>517</b>	<b>505</b>	<b>559</b>	<b>513</b>	<b>546</b>		<b>449</b>	<b>458</b>	<b>514</b>	<b>453</b>	<b>516</b>	
<b>Bayern</b>	<b>3 584</b>	<b>3 741</b>	<b>3 536</b>	<b>4 095</b>	<b>3 770</b>		<b>3 651</b>	<b>3 532</b>	<b>3 557</b>	<b>3 459</b>	<b>3 767</b>		<b>3 516</b>	<b>3 380</b>	<b>3 464</b>	<b>3 232</b>	<b>3 427</b>	

\* Bei den Ergebnissen für die Jahre 2021 und 2022 handelt es sich um vorläufige Werte. Endgültige Werte liegen erst nach Abschluss des Berichtsjahres vor.

## Noch Sterbefälle - 60 bis unter 80 Jahre - Stand 04.04.2022

Kreisfreie Städte, Landkreise und Regionen	Juli						August						September					
	2017	2018	2019	2020	2021*	2022*	2017	2018	2019	2020	2021*	2022*	2017	2018	2019	2020	2021*	2022*
KfSt Ingolstadt	38	32	42	24	37		37	29	35	34	30		34	29	34	30	45	
München, Landeshauptstadt	304	312	313	290	305		307	331	316	295	335		288	305	309	279	338	
KfSt Rosenheim	20	13	15	14	20		16	13	20	24	17		31	16	20	14	18	
Lkr Altötting	44	38	29	31	25		35	44	29	37	30		40	31	39	33	23	
Lkr Berchtesgadener Land	28	33	32	34	31		31	31	21	40	38		30	27	23	36	31	
Lkr Bad Tölz-Wolfratshausen	34	29	23	19	35		25	36	42	33	31		33	39	37	40	36	
Lkr Dachau	34	29	35	45	30		49	35	35	41	51		35	39	32	29	30	
Lkr Ebersberg	30	27	28	33	31		29	39	21	40	31		22	33	31	26	29	
Lkr Eichstätt	21	28	33	26	30		23	32	29	20	40		20	32	34	29	26	
Lkr Erding	28	32	34	30	21		25	19	27	29	27		24	32	29	24	31	
Lkr Freising	40	36	34	35	31		33	38	36	28	41		40	26	31	47	45	
Lkr Fürstenfeldbruck	59	48	46	48	57		60	60	45	63	61		66	53	63	45	49	
Lkr Garmisch-Partenkirchen	26	27	33	20	27		32	24	32	32	28		16	34	28	29	22	
Lkr Landsberg am Lech	28	30	35	34	28		31	27	24	30	19		25	21	22	27	32	
Lkr Miesbach	26	26	25	21	23		24	38	34	23	20		26	17	27	30	18	
Lkr Mühldorf	30	50	35	29	44		34	37	36	38	29		25	31	24	44	36	
Lkr München	101	64	96	78	71		75	88	76	73	78		83	67	74	80	71	
Lkr Neuburg-Schrobenhausen	26	30	23	24	29		17	21	24	30	21		23	17	18	24	22	
Lkr Pfaffenhofen	25	35	41	37	28		26	27	34	35	33		39	27	30	23	28	
Lkr Rosenheim	61	66	64	68	84		82	70	73	71	71		68	78	70	70	78	
Lkr Starnberg	34	41	35	30	17		40	34	37	24	23		33	28	40	29	36	
Lkr Traunstein	51	59	59	51	57		47	47	41	48	65		41	55	45	46	36	
Lkr Weilheim-Schongau	32	34	34	37	42		26	39	26	34	26		33	25	50	39	29	
<b>RegBez Oberbayern</b>	<b>1 120</b>	<b>1 119</b>	<b>1 144</b>	<b>1 058</b>	<b>1 103</b>		<b>1 104</b>	<b>1 159</b>	<b>1 093</b>	<b>1 122</b>	<b>1 145</b>		<b>1 075</b>	<b>1 062</b>	<b>1 110</b>	<b>1 073</b>	<b>1 109</b>	
KfSt Landshut	19	19	17	30	20		20	18	14	23	22		24	25	24	22	28	
KfSt Passau	20	14	11	11	24		12	14	14	9	9		9	12	17	18	19	
KfSt Straubing	19	15	22	6	20		19	19	18	18	15		16	19	24	20	17	
Lkr Deggendorf	42	29	38	32	29		30	49	38	38	34		40	35	33	48	38	
Lkr Freyung-Grafenau	22	27	21	29	22		31	18	23	29	27		25	25	27	29	22	
Lkr Kelheim	36	22	30	36	27		27	37	29	23	29		40	22	16	38	34	
Lkr Landshut	31	34	47	44	44		45	46	26	45	45		44	30	43	43	42	
Lkr Passau	62	63	58	61	48		47	63	56	58	64		63	58	55	50	56	
Lkr Regen	33	27	15	35	17		30	19	28	27	26		25	16	29	29	19	
Lkr Rottal-Inn	30	31	40	36	37		38	36	37	39	46		28	27	23	46	32	
Lkr Straubing-Bogen	24	29	27	16	36		26	34	26	29	19		20	27	22	24	21	
Lkr Dingolfing-Landau	25	28	35	23	27		24	18	26	21	28		29	26	26	30	26	
<b>RegBez Niederbayern</b>	<b>363</b>	<b>338</b>	<b>361</b>	<b>359</b>	<b>351</b>		<b>349</b>	<b>371</b>	<b>335</b>	<b>359</b>	<b>364</b>		<b>363</b>	<b>322</b>	<b>339</b>	<b>397</b>	<b>354</b>	
KfSt Amberg	25	21	9	13	15		11	13	15	12	14		17	18	13	15	22	
KfSt Regensburg	38	41	39	33	45		42	39	32	34	38		42	31	45	32	38	
KfSt Weiden i.d.OPf.	11	17	17	15	18		14	14	15	21	11		13	13	16	10	12	
Lkr Amberg-Weizsach	35	33	35	43	30		37	34	28	27	31		37	22	23	25	24	
Lkr Cham	36	38	32	36	44		37	28	43	25	31		39	35	36	33	49	
Lkr Neumarkt i.d.OPf.	36	34	32	33	36		34	39	38	38	32		35	24	29	29	32	
Lkr Neustadt a.d.Waldnaab	33	27	22	38	26		33	28	28	30	25		31	34	31	32	26	
Lkr Regensburg	50	57	40	54	45		54	43	60	57	45		53	42	46	56	58	
Lkr Schwandorf	40	49	41	51	32		36	44	39	39	41		42	51	49	49	39	
Lkr Tirschenreuth	24	27	28	27	32		25	32	23	23	19		26	18	27	20	23	
<b>RegBez Oberpfalz</b>	<b>328</b>	<b>344</b>	<b>295</b>	<b>343</b>	<b>323</b>		<b>323</b>	<b>314</b>	<b>321</b>	<b>306</b>	<b>287</b>		<b>335</b>	<b>288</b>	<b>315</b>	<b>301</b>	<b>323</b>	
KfSt Bamberg	22	18	26	16	19		27	31	27	27	21		24	21	24	20	24	
KfSt Bayreuth	18	34	26	20	22		18	25	21	21	22		18	17	17	22	31	
KfSt Coburg	20	15	16	15	14		15	17	17	15	20		9	13	14	14	17	
KfSt Hof	19	20	15	22	14		17	18	22	12	15		16	25	16	15	13	
Lkr Bamberg	50	38	37	43	27		47	54	36	39	24		27	43	45	37	31	
Lkr Bayreuth	32	37	28	22	24		27	30	42	30	32		31	29	42	25	25	
Lkr Coburg	26	32	27	32	28		28	34	29	29	28		26	33	19	35	29	
Lkr Forchheim	33	31	33	28	25		37	33	32	36	31		26	33	30	29	34	
Lkr Hof	36	37	28	34	30		33	43	51	32	42		44	51	30	27	32	
Lkr Kronach	14	27	32	15	23		25	18	16	21	22		18	12	26	25	18	
Lkr Kulmbach	28	21	26	22	25		29	31	23	19	25		20	29	22	20	22	
Lkr Lichtenfels	29	21	19	28	20		17	13	24	24	22		24	19	21	26	20	
Lkr Wunsiedel i.Fichtelgebirge	41	30	47	28	27		24	36	32	29	37		45	30	33	29	30	
<b>RegBez Oberfranken</b>	<b>368</b>	<b>361</b>	<b>360</b>	<b>325</b>	<b>298</b>		<b>344</b>	<b>383</b>	<b>372</b>	<b>334</b>	<b>341</b>		<b>328</b>	<b>355</b>	<b>339</b>	<b>324</b>	<b>326</b>	

## Noch Sterbefälle - 60 bis unter 80 Jahre - Stand 04.04.2022

Kreisfreie Städte, Landkreise und Regionen	Juli						August						September					
	2017	2018	2019	2020	2021*	2022*	2017	2018	2019	2020	2021*	2022*	2017	2018	2019	2020	2021*	2022*
KfSt Ansbach	16	17	10	17	17		12	12	15	14	11		8	12	9	16	10	
KfSt Erlangen	25	36	36	23	28		36	22	18	21	24		23	31	22	25	21	
KfSt Fürth	40	30	42	25	43		41	28	32	47	43		37	37	29	37	35	
KfSt Nürnberg	157	132	151	154	161		172	169	155	168	158		143	122	129	142	140	
KfSt Schwabach	10	16	14	19	16		12	15	15	13	10		8	17	15	15	10	
Lkr Ansbach	47	47	50	51	50		47	60	73	44	46		50	44	57	52	49	
Lkr Erlangen-Höchstadt	40	39	34	30	38		35	36	41	40	39		32	47	43	32	33	
Lkr Fürth	38	27	41	31	36		33	41	30	33	51		30	35	27	44	42	
Lkr Nürnberger Land	53	59	49	49	57		40	55	46	53	34		43	53	36	54	47	
Lkr Neustadt a.d.Aisch-Bad W.	39	23	21	26	24		33	26	37	27	33		26	25	26	29	29	
Lkr Roth	32	42	45	33	37		36	22	40	30	34		44	36	38	30	44	
Lkr Weißenburg-Gunzenhausen	21	23	32	18	27		39	42	23	31	29		19	29	20	28	30	
<b>RegBez Mittelfranken</b>	<b>518</b>	<b>491</b>	<b>525</b>	<b>476</b>	<b>534</b>		<b>536</b>	<b>528</b>	<b>525</b>	<b>521</b>	<b>512</b>		<b>463</b>	<b>488</b>	<b>451</b>	<b>504</b>	<b>490</b>	
KfSt Aschaffenburg	20	22	18	21	23		23	26	24	10	17		18	20	28	18	16	
KfSt Schweinfurt	19	16	14	18	15		12	21	15	9	15		15	11	16	17	19	
KfSt Würzburg	39	30	29	30	37		30	38	28	29	33		44	24	32	27	31	
Lkr Aschaffenburg	41	47	33	40	41		34	51	43	54	52		30	45	31	51	39	
Lkr Bad Kissingen	27	20	27	34	29		37	30	26	34	35		37	35	25	27	24	
Lkr Rhön-Grabfeld	33	23	20	24	22		27	18	19	21	25		23	22	21	18	24	
Lkr Haßberge	23	26	26	24	32		37	29	29	22	22		26	11	21	15	19	
Lkr Kitzingen	30	30	24	19	30		21	23	23	29	26		38	19	25	27	21	
Lkr Miltenberg	31	46	38	38	32		32	47	29	39	34		35	26	36	30	43	
Lkr Main-Spessart	30	36	24	30	36		32	42	32	30	42		25	29	38	37	37	
Lkr Schweinfurt	40	20	26	29	28		36	36	35	30	29		34	39	29	36	38	
Lkr Würzburg	40	36	44	59	40		48	41	36	32	28		42	45	35	42	38	
<b>RegBez Unterfranken</b>	<b>373</b>	<b>352</b>	<b>323</b>	<b>366</b>	<b>365</b>		<b>369</b>	<b>402</b>	<b>339</b>	<b>339</b>	<b>358</b>		<b>367</b>	<b>326</b>	<b>337</b>	<b>345</b>	<b>349</b>	
KfSt Augsburg	75	90	80	92	70		78	88	80	94	89		86	67	70	62	93	
KfSt Kaufbeuren	15	15	13	13	13		10	12	19	13	11		13	9	6	19	10	
KfSt Kempten (Allgäu)	18	24	21	16	16		28	23	17	19	22		20	19	25	27	20	
KfSt Memmingen	11	18	13	11	13		7	15	19	13	11		10	11	9	13	10	
Lkr Aichach-Friedberg	23	27	29	23	31		30	32	31	24	31		21	22	33	27	33	
Lkr Augsburg	66	74	60	46	66		72	56	46	68	61		68	60	65	58	49	
Lkr Dillingen a.d.Donau	35	30	19	28	22		24	30	23	24	31		22	20	23	28	38	
Lkr Günzburg	32	32	22	30	39		32	30	40	28	31		29	27	23	34	28	
Lkr Neu-Ulm	40	45	47	41	44		45	42	50	56	35		62	34	35	45	49	
Lkr Lindau (Bodensee)	28	24	26	21	9		21	15	12	29	22		26	18	16	20	25	
Lkr Ostallgäu	40	35	32	35	34		33	32	38	31	40		32	39	40	31	33	
Lkr Unterallgäu	35	38	51	37	32		48	34	29	46	30		37	34	35	42	50	
Lkr Donau-Ries	24	38	34	32	27		37	34	29	33	31		37	24	42	32	38	
Lkr Oberallgäu	34	51	38	47	38		35	34	39	46	42		49	43	48	47	41	
<b>RegBez Schwaben</b>	<b>476</b>	<b>541</b>	<b>485</b>	<b>472</b>	<b>454</b>		<b>500</b>	<b>477</b>	<b>472</b>	<b>524</b>	<b>487</b>		<b>512</b>	<b>427</b>	<b>470</b>	<b>485</b>	<b>517</b>	
<b>Bayern</b>	<b>3 546</b>	<b>3 546</b>	<b>3 493</b>	<b>3 399</b>	<b>3 428</b>		<b>3 525</b>	<b>3 634</b>	<b>3 457</b>	<b>3 505</b>	<b>3 494</b>		<b>3 443</b>	<b>3 268</b>	<b>3 361</b>	<b>3 429</b>	<b>3 468</b>	

\* Bei den Ergebnissen für die Jahre 2021 und 2022 handelt es sich um vorläufige Werte. Endgültige Werte liegen erst nach Abschluss des Berichtsjahres vor.

## Noch Sterbefälle - 60 bis unter 80 Jahre - Stand 04.04.2022

Kreisfreie Städte, Landkreise und Regionen	Oktober						November						Dezember					
	2017	2018	2019	2020	2021*	2022*	2017	2018	2019	2020	2021*	2022*	2017	2018	2019	2020	2021*	2022*
KfSt Ingolstadt	37	43	41	51	42		27	30	29	51	42		34	36	32	48	46	
München, Landeshauptstadt	366	330	323	316	330		330	307	330	340	374		345	322	339	468	413	
KfSt Rosenheim	19	18	24	21	20		16	11	20	20	23		21	24	15	26	29	
Lkr Altötting	25	29	31	30	47		38	35	38	33	41		38	30	38	39	54	
Lkr Berchtesgadener Land	32	27	32	28	42		21	18	23	30	46		33	37	25	43	39	
Lkr Bad Tölz-Wolfratshausen	42	33	26	24	37		39	31	32	30	45		30	27	33	40	39	
Lkr Dachau	41	36	33	42	38		30	42	44	55	55		46	43	39	41	53	
Lkr Ebersberg	28	42	24	23	40		27	34	24	37	30		45	30	47	50	51	
Lkr Eichstätt	32	20	18	40	28		28	23	28	29	31		41	29	28	34	30	
Lkr Erding	28	26	30	34	34		23	26	37	34	32		34	34	24	35	34	
Lkr Freising	30	34	44	44	37		40	45	43	37	43		35	38	52	41	53	
Lkr Fürstenfeldbruck	59	54	57	69	60		54	65	56	59	67		42	48	60	50	55	
Lkr Garmisch-Partenkirchen	26	31	28	24	23		24	31	34	24	38		22	33	27	34	33	
Lkr Landsberg am Lech	23	30	28	35	30		26	25	30	25	25		30	30	34	34	29	
Lkr Miesbach	21	32	27	38	25		21	33	25	21	43		28	38	38	34	39	
Lkr Mühldorf	46	31	43	28	33		40	33	35	38	67		39	34	37	55	62	
Lkr München	76	68	85	62	69		82	88	80	85	76		105	68	80	80	95	
Lkr Neuburg-Schrobenhausen	24	26	24	23	23		18	18	32	29	31		22	24	28	30	41	
Lkr Pfaffenhofen	44	36	45	43	39		41	31	27	31	36		37	27	37	43	30	
Lkr Rosenheim	99	69	81	85	87		69	64	71	78	90		67	71	85	109	90	
Lkr Starnberg	33	37	40	34	30		26	36	30	32	35		41	37	29	27	44	
Lkr Traunstein	58	45	48	42	65		60	59	58	75	57		57	53	55	63	65	
Lkr Weilheim-Schongau	43	26	38	34	31		37	39	42	40	53		50	57	45	46	42	
<b>RegBez Oberbayern</b>	<b>1 232</b>	<b>1 123</b>	<b>1 170</b>	<b>1 170</b>	<b>1 210</b>		<b>1 117</b>	<b>1 124</b>	<b>1 168</b>	<b>1 233</b>	<b>1 380</b>		<b>1 242</b>	<b>1 170</b>	<b>1 227</b>	<b>1 470</b>	<b>1 466</b>	
KfSt Landshut	21	23	18	27	21		25	17	19	29	19		24	30	16	30	27	
KfSt Passau	11	16	13	15	22		18	7	18	14	15		19	16	12	31	29	
KfSt Straubing	9	14	16	12	17		20	15	22	14	7		22	22	22	13	24	
Lkr Deggen Dorf	40	32	25	31	42		41	28	32	42	43		41	41	25	48	60	
Lkr Freyung-Grafenau	28	34	22	29	22		20	21	20	25	38		28	20	33	41	30	
Lkr Kelheim	30	37	37	32	28		23	34	43	38	48		31	40	34	27	41	
Lkr Landshut	39	34	38	40	31		36	44	50	37	50		61	37	47	67	55	
Lkr Passau	55	48	69	61	71		64	63	61	63	85		54	61	69	94	73	
Lkr Regen	23	29	25	34	27		27	30	33	24	39		39	29	26	38	30	
Lkr Rottal-Inn	47	45	48	33	38		41	37	39	33	44		40	38	43	40	60	
Lkr Straubing-Bogen	29	19	29	25	25		18	30	31	26	46		29	31	36	37	28	
Lkr Dingolfing-Landau	32	32	28	35	30		19	18	25	26	33		30	33	29	38	41	
<b>RegBez Niederbayern</b>	<b>364</b>	<b>363</b>	<b>368</b>	<b>374</b>	<b>374</b>		<b>352</b>	<b>344</b>	<b>393</b>	<b>371</b>	<b>467</b>		<b>418</b>	<b>398</b>	<b>392</b>	<b>504</b>	<b>498</b>	
KfSt Amberg	15	19	6	11	16		9	16	21	12	14		16	24	24	7	21	
KfSt Regensburg	38	37	28	39	43		36	45	27	30	43		35	46	47	44	63	
KfSt Weiden i.d.OPf.	11	16	16	16	13		14	14	22	19	16		18	15	9	22	17	
Lkr Amberg-Weizbach	33	38	24	29	31		30	37	31	33	40		34	32	37	44	38	
Lkr Cham	47	37	38	49	51		40	33	37	36	58		47	40	31	51	46	
Lkr Neumarkt i.d.OPf.	35	24	41	46	40		35	38	37	43	63		44	30	43	41	50	
Lkr Neustadt a.d.Waldnaab	32	29	31	24	30		40	28	26	23	46		29	39	26	34	40	
Lkr Regensburg	65	58	55	48	63		42	51	46	61	54		45	57	61	69	72	
Lkr Schwandorf	41	43	38	45	60		33	39	44	40	56		41	48	44	50	54	
Lkr Tirschenreuth	30	19	27	24	20		39	27	24	20	36		31	22	39	41	34	
<b>RegBez Oberpfalz</b>	<b>347</b>	<b>320</b>	<b>304</b>	<b>331</b>	<b>367</b>		<b>318</b>	<b>328</b>	<b>315</b>	<b>317</b>	<b>426</b>		<b>340</b>	<b>353</b>	<b>361</b>	<b>403</b>	<b>435</b>	
KfSt Bamberg	15	28	20	18	17		15	25	21	38	33		22	24	31	23	34	
KfSt Bayreuth	23	22	19	36	26		18	27	24	23	22		27	19	39	27	38	
KfSt Coburg	12	9	10	12	11		15	15	13	16	13		15	23	17	18	29	
KfSt Hof	19	17	15	12	20		21	27	24	18	20		20	16	16	26	33	
Lkr Bamberg	51	29	45	33	52		34	39	38	45	61		42	44	49	56	52	
Lkr Bayreuth	44	36	23	34	21		27	40	43	31	28		32	36	37	38	30	
Lkr Coburg	30	41	28	32	31		30	30	21	32	35		24	40	34	44	29	
Lkr Forchheim	28	35	30	35	29		36	37	23	37	35		44	26	36	47	39	
Lkr Hof	48	36	44	28	31		43	36	34	35	55		36	54	36	49	60	
Lkr Kronach	25	26	21	24	22		26	12	18	27	29		27	31	21	29	43	
Lkr Kulmbach	21	23	30	28	30		34	30	28	23	27		27	25	21	35	32	
Lkr Lichtenfels	21	28	16	28	30		23	19	19	26	26		31	22	24	21	25	
Lkr Wunsiedel i.Fichtelgebirge	29	28	34	35	33		34	26	34	28	50		41	42	43	36	47	
<b>RegBez Oberfranken</b>	<b>366</b>	<b>358</b>	<b>335</b>	<b>355</b>	<b>353</b>		<b>356</b>	<b>363</b>	<b>340</b>	<b>379</b>	<b>434</b>		<b>388</b>	<b>402</b>	<b>404</b>	<b>449</b>	<b>491</b>	

## Noch Sterbefälle - 60 bis unter 80 Jahre - Stand 04.04.2022

Kreisfreie Städte, Landkreise und Regionen	Oktober						November						Dezember					
	2017	2018	2019	2020	2021*	2022*	2017	2018	2019	2020	2021*	2022*	2017	2018	2019	2020	2021*	2022*
KfSt Ansbach	12	20	16	14	14		16	18	8	14	20		20	15	17	12	20	
KfSt Erlangen	32	15	30	26	26		29	28	43	29	22		28	21	29	29	35	
KfSt Fürth	37	43	40	37	49		39	41	45	39	44		40	37	41	53	39	
KfSt Nürnberg	170	156	186	160	181		182	165	145	172	186		162	158	168	252	193	
KfSt Schwabach	13	13	12	21	14		14	17	13	21	16		14	14	15	23	12	
Lkr Ansbach	57	50	44	57	53		40	46	52	70	49		63	64	60	68	53	
Lkr Erlangen-Höchstadt	28	45	40	34	41		45	34	31	40	54		41	38	41	34	35	
Lkr Fürth	39	38	43	30	27		36	45	34	44	27		49	43	40	49	39	
Lkr Nürnberger Land	62	51	40	55	63		51	56	53	65	74		67	65	54	77	71	
Lkr Neustadt a.d.Aisch-Bad W.	31	31	20	25	31		37	26	29	24	33		32	33	24	47	39	
Lkr Roth	29	37	44	35	41		32	39	42	39	52		39	47	42	55	37	
Lkr Weißenburg-Gunzenhausen	40	34	33	25	30		25	25	34	41	39		29	29	27	46	40	
<b>RegBez Mittelfranken</b>	<b>550</b>	<b>533</b>	<b>548</b>	<b>519</b>	<b>570</b>		<b>546</b>	<b>540</b>	<b>529</b>	<b>598</b>	<b>616</b>		<b>584</b>	<b>564</b>	<b>558</b>	<b>745</b>	<b>613</b>	
KfSt Aschaffenburg	20	23	21	17	17		26	29	19	15	28		16	25	26	37	36	
KfSt Schweinfurt	22	24	20	18	16		20	20	15	25	20		20	30	17	18	24	
KfSt Würzburg	30	32	32	33	29		32	35	33	29	40		37	30	35	35	60	
Lkr Aschaffenburg	34	55	57	49	49		41	45	51	48	63		53	43	42	52	54	
Lkr Bad Kissingen	40	33	37	36	25		37	36	28	25	43		36	32	36	38	43	
Lkr Rhön-Grabfeld	22	25	19	19	28		17	19	19	31	28		30	25	28	28	33	
Lkr Haßberge	27	26	29	33	20		25	25	26	25	37		26	30	24	32	34	
Lkr Kitzingen	18	26	18	18	23		21	30	22	21	36		25	32	24	34	30	
Lkr Miltenberg	37	33	39	48	43		41	29	45	35	42		42	54	31	53	41	
Lkr Main-Spessart	34	41	28	41	40		31	39	41	51	37		59	40	37	53	55	
Lkr Schweinfurt	31	26	36	17	34		35	25	28	33	36		46	24	39	32	41	
Lkr Würzburg	46	35	39	44	33		49	40	38	45	36		45	46	41	51	48	
<b>RegBez Unterfranken</b>	<b>361</b>	<b>379</b>	<b>375</b>	<b>373</b>	<b>357</b>		<b>375</b>	<b>372</b>	<b>365</b>	<b>383</b>	<b>446</b>		<b>435</b>	<b>411</b>	<b>380</b>	<b>463</b>	<b>499</b>	
KfSt Augsburg	83	89	88	82	101		77	86	79	101	94		84	69	98	131	115	
KfSt Kaufbeuren	18	10	11	17	11		14	11	9	8	11		16	22	14	19	19	
KfSt Kempten (Allgäu)	18	19	24	14	25		19	17	15	21	23		26	27	25	22	27	
KfSt Memmingen	16	11	7	18	11		10	18	17	11	15		16	16	15	14	31	
Lkr Aichach-Friedberg	23	36	37	35	40		23	23	22	40	34		38	37	27	57	35	
Lkr Augsburg	71	69	63	70	78		59	68	63	57	77		58	80	75	98	79	
Lkr Dillingen a.d.Donau	34	29	26	18	19		22	32	29	33	31		27	22	19	31	34	
Lkr Günzburg	28	36	35	49	40		32	33	40	36	51		39	28	38	48	54	
Lkr Neu-Ulm	50	45	50	46	43		47	40	40	50	49		45	42	69	53	57	
Lkr Lindau (Bodensee)	30	26	24	25	34		28	30	10	19	25		38	31	25	27	26	
Lkr Ostallgäu	40	32	43	35	31		34	36	28	46	51		50	40	37	42	54	
Lkr Unterallgäu	41	39	32	37	43		42	37	34	44	48		40	38	26	60	44	
Lkr Donau-Ries	35	40	31	42	36		37	47	20	43	44		37	38	34	53	40	
Lkr Oberallgäu	36	41	43	36	49		41	33	39	38	50		47	42	41	65	53	
<b>RegBez Schwaben</b>	<b>523</b>	<b>522</b>	<b>514</b>	<b>524</b>	<b>561</b>		<b>485</b>	<b>511</b>	<b>445</b>	<b>547</b>	<b>603</b>		<b>561</b>	<b>532</b>	<b>543</b>	<b>720</b>	<b>668</b>	
<b>Bayern</b>	<b>3 743</b>	<b>3 598</b>	<b>3 614</b>	<b>3 646</b>	<b>3 792</b>		<b>3 549</b>	<b>3 582</b>	<b>3 555</b>	<b>3 828</b>	<b>4 372</b>		<b>3 968</b>	<b>3 830</b>	<b>3 865</b>	<b>4 754</b>	<b>4 670</b>	

\* Bei den Ergebnissen für die Jahre 2021 und 2022 handelt es sich um vorläufige Werte. Endgültige Werte liegen erst nach Abschluss des Berichtsjahres vor.



# Sterbefälle - 80 Jahre und älter - Stand 04.04.2022

Kreisfreie Städte, Landkreise und Regionen	Januar						Februar						März					
	2017	2018	2019	2020	2021*	2022*	2017	2018	2019	2020	2021*	2022*	2017	2018	2019	2020	2021*	2022*
KfSt Ingolstadt	100	58	63	68	96	65	73	58	67	67	58	78	64	88	62	71	67	
München, Landeshauptstadt	717	593	604	578	806	629	581	530	533	576	487	559	569	660	563	593	519	
KfSt Rosenheim	35	32	30	26	37	36	26	32	23	27	23	30	24	30	36	38	23	
Lkr Altötting	80	69	83	71	93	82	70	54	83	75	57	83	64	64	73	95	70	
Lkr Berchtesgadener Land	100	67	72	64	86	63	71	68	62	73	61	66	64	74	52	75	70	
Lkr Bad Tölz-Wolfratshausen	65	64	73	71	88	54	69	59	58	82	80	92	67	87	65	60	68	
Lkr Dachau	90	82	80	75	89	84	77	92	71	72	72	82	57	81	92	76	73	
Lkr Ebersberg	92	59	75	76	134	80	70	76	56	83	68	76	52	76	77	57	57	
Lkr Eichstätt	90	56	66	66	72	66	79	64	60	61	47	72	51	79	57	65	69	
Lkr Erding	56	45	66	47	79	49	62	58	46	62	57	73	48	84	72	57	54	
Lkr Freising	99	65	82	52	92	72	70	69	74	66	77	82	65	80	79	79	77	
Lkr Fürstenfeldbruck	149	112	94	104	133	104	110	136	97	91	96	123	90	134	105	134	128	
Lkr Garmisch-Partenkirchen	83	68	57	64	79	55	48	54	49	61	58	52	43	64	58	61	49	
Lkr Landsberg am Lech	67	55	62	66	60	51	47	48	66	45	68	67	41	73	63	74	54	
Lkr Miesbach	84	59	72	66	86	60	61	61	62	67	67	64	56	70	61	60	58	
Lkr Mühldorf	86	90	72	62	78	63	65	63	53	86	64	58	60	66	68	86	78	
Lkr München	216	157	173	179	252	217	180	192	170	174	186	218	148	200	174	188	188	
Lkr Neuburg-Schrobenhausen	89	58	54	53	52	44	47	50	61	51	30	50	54	66	65	69	43	
Lkr Pfaffenhofen	77	59	78	76	88	64	75	59	55	45	68	71	65	77	67	69	59	
Lkr Rosenheim	203	165	141	161	188	155	158	180	132	144	137	147	134	143	167	191	148	
Lkr Starnberg	94	78	80	72	120	83	73	62	71	67	80	85	78	91	92	74	85	
Lkr Traunstein	158	104	110	124	133	93	123	115	86	128	90	94	96	114	117	108	97	
Lkr Weilheim-Schongau	127	65	75	85	95	78	94	66	74	85	71	91	64	94	75	73	90	
<b>RegBez Oberbayern</b>	<b>2 957</b>	<b>2 260</b>	<b>2 362</b>	<b>2 306</b>	<b>3 036</b>	<b>2 347</b>	<b>2 329</b>	<b>2 246</b>	<b>2 109</b>	<b>2 288</b>	<b>2 102</b>	<b>2 413</b>	<b>2 054</b>	<b>2 595</b>	<b>2 340</b>	<b>2 453</b>	<b>2 224</b>	
KfSt Landshut	67	40	39	57	71	47	54	46	46	39	43	41	47	44	56	42	31	
KfSt Passau	53	28	25	34	39	30	21	24	44	27	43	31	36	42	35	27	31	
KfSt Straubing	23	36	25	28	27	30	28	41	23	35	30	35	31	39	20	29	24	
Lkr Deggenndorf	89	39	68	72	112	96	84	77	79	67	69	80	60	94	81	69	55	
Lkr Freyung-Grafenau	72	58	51	62	56	62	51	56	49	42	51	66	59	60	43	51	37	
Lkr Kelheim	67	54	69	69	78	75	67	48	54	50	64	52	57	72	72	74	70	
Lkr Landshut	91	63	90	84	116	80	89	74	75	73	64	87	64	102	74	67	68	
Lkr Passau	145	113	120	118	189	123	123	105	109	110	131	115	114	147	127	118	131	
Lkr Regen	55	42	37	37	85	65	54	45	50	49	46	50	59	72	57	55	31	
Lkr Rottal-Inn	110	88	71	112	105	82	89	76	72	88	85	68	86	99	66	97	77	
Lkr Straubing-Bogen	56	50	67	59	76	55	54	45	51	44	60	49	53	78	69	55	47	
Lkr Dingolfing-Landau	56	33	50	56	47	46	52	36	51	47	40	61	49	66	42	50	44	
<b>RegBez Niederbayern</b>	<b>884</b>	<b>644</b>	<b>712</b>	<b>788</b>	<b>1 001</b>	<b>791</b>	<b>766</b>	<b>673</b>	<b>703</b>	<b>671</b>	<b>726</b>	<b>735</b>	<b>715</b>	<b>915</b>	<b>742</b>	<b>734</b>	<b>646</b>	
KfSt Amberg	41	31	30	39	31	39	36	29	36	23	32	33	36	45	31	26	38	
KfSt Regensburg	76	69	69	79	93	72	73	66	70	92	72	67	67	109	63	78	70	
KfSt Weiden i.d.OPf.	29	32	25	28	56	29	26	31	22	20	30	29	16	39	25	38	30	
Lkr Amberg-Weizbach	73	62	66	63	68	68	89	63	60	63	64	67	71	87	66	76	82	
Lkr Cham	115	81	94	92	133	79	93	77	86	72	81	77	94	91	92	102	91	
Lkr Neumarkt i.d.OPf.	94	58	83	69	84	68	71	72	79	73	74	62	74	91	76	67	70	
Lkr Neustadt a.d.Waldnaab	70	58	42	68	74	66	59	66	52	47	56	52	68	70	63	63	59	
Lkr Regensburg	131	98	109	87	137	95	96	93	95	98	85	95	94	123	98	99	93	
Lkr Schwandorf	109	80	107	111	101	94	92	99	81	101	83	80	86	101	81	91	100	
Lkr Tirschenreuth	51	56	71	45	68	50	63	68	55	38	59	51	57	66	55	87	56	
<b>RegBez Oberpfalz</b>	<b>789</b>	<b>625</b>	<b>696</b>	<b>681</b>	<b>845</b>	<b>660</b>	<b>698</b>	<b>664</b>	<b>636</b>	<b>627</b>	<b>636</b>	<b>613</b>	<b>663</b>	<b>822</b>	<b>650</b>	<b>727</b>	<b>689</b>	
KfSt Bamberg	48	39	47	36	45	43	53	56	40	35	37	42	62	56	44	42	43	
KfSt Bayreuth	41	49	35	45	64	54	41	45	43	50	66	44	35	71	38	53	39	
KfSt Coburg	35	25	30	32	73	26	36	22	37	25	22	30	49	37	34	38	26	
KfSt Hof	32	38	35	32	43	37	23	37	43	29	41	36	33	39	31	42	31	
Lkr Bamberg	92	83	88	82	82	66	94	75	66	69	75	79	78	87	71	83	85	
Lkr Bayreuth	84	49	54	85	115	67	61	86	44	71	78	67	60	84	62	90	57	
Lkr Coburg	64	43	46	66	101	75	75	60	53	73	56	57	59	59	42	69	55	
Lkr Forchheim	59	66	54	66	96	48	67	63	59	52	50	88	52	90	53	60	67	
Lkr Hof	101	72	68	92	98	84	80	90	85	71	71	85	63	92	61	73	58	
Lkr Kronach	62	44	57	66	59	47	62	56	53	33	42	41	52	62	49	34	66	
Lkr Kulmbach	63	53	58	50	93	54	74	49	62	47	54	51	44	77	54	58	35	
Lkr Lichtenfels	58	45	41	48	50	50	44	43	55	47	42	56	40	74	58	43	52	
Lkr Wunsiedel i.Fichtelgebirge	91	49	65	57	108	60	78	83	56	69	71	49	50	77	48	74	60	
<b>RegBez Oberfranken</b>	<b>830</b>	<b>655</b>	<b>678</b>	<b>757</b>	<b>1 027</b>	<b>711</b>	<b>788</b>	<b>765</b>	<b>696</b>	<b>671</b>	<b>705</b>	<b>725</b>	<b>677</b>	<b>905</b>	<b>645</b>	<b>759</b>	<b>674</b>	

## Noch Sterbefälle - 80 Jahre und älter - Stand 04.04.2022

Kreisfreie Städte, Landkreise und Regionen	Januar						Februar						März					
	2017	2018	2019	2020	2021*	2022*	2017	2018	2019	2020	2021*	2022*	2017	2018	2019	2020	2021*	2022*
KfSt Ansbach	41	26	32	29	47	32	41	41	23	31	39	35	27	30	32	20	27	
KfSt Erlangen	72	63	57	70	76	50	60	60	52	47	65	55	47	68	51	65	67	
KfSt Fürth	80	80	69	77	108	77	71	69	67	58	62	65	72	77	58	78	64	
KfSt Nürnberg	345	293	308	290	557	318	301	290	260	271	297	327	282	328	298	325	258	
KfSt Schwabach	27	26	27	21	48	20	28	29	29	18	24	28	25	24	23	36	24	
Lkr Ansbach	143	114	116	111	134	123	132	116	122	122	116	102	116	127	108	123	119	
Lkr Erlangen-Höchstadt	96	68	66	67	111	88	74	56	62	78	74	74	59	89	78	56	68	
Lkr Fürth	82	79	74	70	90	70	72	71	52	64	69	88	64	75	69	64	64	
Lkr Nürnberger Land	115	114	108	94	108	110	110	79	79	116	104	116	111	123	102	117	75	
Lkr Neustadt a.d.Aisch-Bad W.	70	70	47	70	69	77	69	70	61	46	65	49	58	76	63	56	72	
Lkr Roth	70	72	64	69	141	54	73	82	72	66	75	83	47	80	74	64	57	
Lkr Weißenburg-Gunzenhausen	64	60	68	54	83	62	60	71	61	63	53	47	59	65	62	68	50	
<b>RegBez Mittelfranken</b>	<b>1 205</b>	<b>1 065</b>	<b>1 036</b>	<b>1 022</b>	<b>1 572</b>	<b>1 081</b>	<b>1 091</b>	<b>1 034</b>	<b>940</b>	<b>980</b>	<b>1 043</b>	<b>1 069</b>	<b>967</b>	<b>1 162</b>	<b>1 018</b>	<b>1 072</b>	<b>945</b>	
KfSt Aschaffenburg	64	30	41	30	88	43	51	31	36	28	44	38	47	55	53	44	32	
KfSt Schweinfurt	46	62	48	41	50	45	43	36	47	40	33	32	32	54	49	40	38	
KfSt Würzburg	90	79	91	90	92	103	75	82	93	78	66	85	86	86	78	91	81	
Lkr Aschaffenburg	116	104	111	96	134	118	113	114	100	87	110	108	87	133	105	106	95	
Lkr Bad Kissingen	78	72	67	70	97	82	85	84	61	76	56	81	87	108	85	86	83	
Lkr Rhön-Grabfeld	49	56	51	51	80	44	51	30	59	49	55	52	54	74	55	53	62	
Lkr Haßberge	51	57	48	40	75	55	61	40	48	40	47	39	53	49	55	51	47	
Lkr Kitzingen	70	58	50	59	81	55	52	41	34	44	62	66	56	82	50	61	58	
Lkr Miltenberg	90	72	64	67	103	106	96	96	75	81	81	94	77	88	80	68	75	
Lkr Main-Spessart	123	74	81	77	91	84	97	87	83	77	72	83	72	108	83	91	83	
Lkr Schweinfurt	76	60	66	55	78	78	79	76	58	63	62	86	70	78	85	52	64	
Lkr Würzburg	96	85	85	87	91	84	88	80	83	77	95	99	91	110	93	107	77	
<b>RegBez Unterfranken</b>	<b>949</b>	<b>809</b>	<b>803</b>	<b>763</b>	<b>1 060</b>	<b>897</b>	<b>891</b>	<b>797</b>	<b>777</b>	<b>740</b>	<b>783</b>	<b>863</b>	<b>812</b>	<b>1 025</b>	<b>871</b>	<b>850</b>	<b>795</b>	
KfSt Augsburg	197	155	159	173	207	177	137	171	165	149	176	173	142	169	198	167	159	
KfSt Kaufbeuren	31	35	27	37	33	33	29	33	27	30	35	32	24	34	39	30	30	
KfSt Kempten (Allgäu)	55	51	39	33	39	31	43	38	33	36	42	41	35	46	37	56	40	
KfSt Memmingen	26	28	32	34	28	23	36	17	31	31	24	34	29	39	31	22	33	
Lkr Aichach-Friedberg	95	54	87	87	95	76	46	68	55	76	57	82	58	88	68	81	68	
Lkr Augsburg	184	140	123	139	206	126	129	124	107	126	132	153	116	135	123	124	125	
Lkr Dillingen a.d.Donau	75	54	53	44	48	48	58	60	59	67	35	62	52	63	57	75	45	
Lkr Günzburg	70	57	63	62	72	79	78	53	77	70	58	56	48	83	64	60	54	
Lkr Neu-Ulm	92	94	79	100	114	95	75	88	108	99	87	106	78	117	85	89	76	
Lkr Lindau (Bodensee)	64	53	46	51	49	51	48	48	55	45	52	44	53	51	65	66	46	
Lkr Ostallgäu	108	84	88	81	92	95	71	69	62	79	66	76	70	97	89	75	55	
Lkr Unterallgäu	103	77	93	93	121	97	98	83	76	84	79	97	82	106	105	82	70	
Lkr Donau-Ries	94	71	75	75	132	70	91	98	67	83	60	84	69	87	73	79	72	
Lkr Oberallgäu	99	87	77	89	94	99	78	91	101	82	82	84	96	107	95	98	78	
<b>RegBez Schwaben</b>	<b>1 293</b>	<b>1 040</b>	<b>1 041</b>	<b>1 098</b>	<b>1 330</b>	<b>1 100</b>	<b>1 017</b>	<b>1 041</b>	<b>1 023</b>	<b>1 057</b>	<b>985</b>	<b>1 124</b>	<b>952</b>	<b>1 222</b>	<b>1 129</b>	<b>1 104</b>	<b>951</b>	
<b>Bayern</b>	<b>8 907</b>	<b>7 098</b>	<b>7 328</b>	<b>7 415</b>	<b>9 871</b>	<b>7 587</b>	<b>7 580</b>	<b>7 220</b>	<b>6 884</b>	<b>7 034</b>	<b>6 980</b>	<b>7 542</b>	<b>6 840</b>	<b>8 646</b>	<b>7 395</b>	<b>7 699</b>	<b>6 924</b>	

\* Bei den Ergebnissen für die Jahre 2021 und 2022 handelt es sich um vorläufige Werte. Endgültige Werte liegen erst nach Abschluss des Berichtsjahres vor.

# Noch Sterbefälle - 80 Jahre und älter - Stand 04.04.2022

Kreisfreie Städte, Landkreise und Regionen	April						Mai						Juni					
	2017	2018	2019	2020	2021*	2022*	2017	2018	2019	2020	2021*	2022*	2017	2018	2019	2020	2021*	2022*
KfSt Ingolstadt	54	63	53	104	61		53	58	56	57	60		44	50	51	63	63	
München, Landeshauptstadt	450	489	513	645	537		486	508	531	540	503		473	422	475	493	496	
KfSt Rosenheim	24	22	18	32	41		28	32	26	25	39		25	19	25	19	31	
Lkr Altötting	54	66	63	80	73		40	46	62	76	50		49	53	58	56	57	
Lkr Berchtesgadener Land	50	57	47	75	58		50	51	56	52	49		45	43	58	63	84	
Lkr Bad Tölz-Wolfratshausen	47	56	61	59	69		51	54	70	60	55		52	60	53	74	55	
Lkr Dachau	52	71	65	95	79		62	56	70	61	75		48	47	66	71	69	
Lkr Ebersberg	53	54	69	69	67		62	61	52	57	54		48	54	58	56	47	
Lkr Eichstätt	62	57	50	72	46		49	54	52	53	59		53	54	53	55	54	
Lkr Erding	57	53	65	58	59		60	46	61	50	52		54	47	50	53	57	
Lkr Freising	54	55	60	81	70		54	62	56	64	70		62	47	49	54	65	
Lkr Fürstenfeldbruck	118	98	102	129	98		77	83	103	114	109		85	101	96	93	90	
Lkr Garmisch-Partenkirchen	49	55	55	56	60		43	46	50	51	40		61	47	35	54	38	
Lkr Landsberg am Lech	47	44	63	35	50		35	29	60	43	45		42	40	40	47	49	
Lkr Miesbach	43	57	56	60	57		53	51	51	63	50		51	44	43	54	44	
Lkr Mühldorf	51	68	44	82	65		50	49	55	67	62		66	62	54	51	55	
Lkr München	144	158	145	210	171		104	173	134	159	158		155	135	140	143	168	
Lkr Neuburg-Schrobenhausen	46	33	47	53	57		40	47	45	46	59		37	42	39	42	59	
Lkr Pfaffenhofen	46	60	59	71	63		44	57	55	58	60		47	50	57	67	35	
Lkr Rosenheim	122	119	116	255	140		143	109	126	129	109		119	116	121	136	120	
Lkr Starnberg	65	68	73	78	58		71	57	73	69	69		68	59	54	70	77	
Lkr Traunstein	76	99	106	171	120		72	87	101	109	90		110	87	101	79	97	
Lkr Weilheim-Schongau	59	64	77	66	72		57	66	74	56	78		56	65	60	61	67	
<b>RegBez Oberbayern</b>	<b>1 823</b>	<b>1 966</b>	<b>2 007</b>	<b>2 636</b>	<b>2 171</b>		<b>1 784</b>	<b>1 882</b>	<b>2 019</b>	<b>2 059</b>	<b>1 995</b>		<b>1 850</b>	<b>1 744</b>	<b>1 836</b>	<b>1 954</b>	<b>1 977</b>	
KfSt Landshut	43	46	33	53	43		36	54	42	42	40		34	43	31	40	37	
KfSt Passau	24	31	48	52	20		25	20	30	31	22		18	35	24	27	28	
KfSt Straubing	32	30	26	49	17		26	31	36	25	24		28	30	20	25	31	
Lkr Deggendorf	63	58	68	73	65		62	53	51	64	68		47	47	52	55	49	
Lkr Freyung-Grafenau	41	43	47	42	45		31	28	43	42	50		36	43	36	36	43	
Lkr Kelheim	52	59	64	74	75		37	60	48	68	81		53	48	56	47	58	
Lkr Landshut	54	61	71	78	72		66	58	65	48	85		69	46	57	59	64	
Lkr Passau	91	110	105	123	93		98	99	90	103	112		83	79	99	98	108	
Lkr Regen	46	44	44	57	56		33	44	45	37	41		28	31	30	42	44	
Lkr Rottal-Inn	57	75	61	108	81		72	66	65	87	84		71	63	62	67	60	
Lkr Straubing-Bogen	36	54	49	60	41		49	40	38	48	40		38	49	45	44	47	
Lkr Dingolfing-Landau	36	43	50	44	51		39	51	30	53	54		39	44	38	33	45	
<b>RegBez Niederbayern</b>	<b>575</b>	<b>654</b>	<b>666</b>	<b>813</b>	<b>659</b>		<b>574</b>	<b>604</b>	<b>583</b>	<b>648</b>	<b>701</b>		<b>544</b>	<b>558</b>	<b>550</b>	<b>573</b>	<b>614</b>	
KfSt Amberg	23	46	28	25	24		21	19	25	18	27		21	21	24	21	25	
KfSt Regensburg	66	82	53	78	56		64	72	59	55	69		63	44	58	57	77	
KfSt Weiden i.d.OPf.	24	24	27	47	25		14	28	21	32	18		14	39	26	30	23	
Lkr Amberg-Weizsach	40	52	61	95	52		47	61	60	59	70		51	51	38	49	55	
Lkr Cham	62	80	66	80	61		56	68	47	84	59		55	60	67	66	71	
Lkr Neumarkt i.d.OPf.	61	69	56	89	70		58	50	70	62	77		53	55	45	59	68	
Lkr Neustadt a.d.Waldnaab	59	64	56	82	44		46	59	48	54	43		51	53	59	43	57	
Lkr Regensburg	74	84	80	102	100		53	83	74	80	106		65	63	79	78	84	
Lkr Schwandorf	63	87	85	78	81		65	74	81	83	79		56	71	69	66	84	
Lkr Tirschenreuth	41	49	40	108	53		42	40	51	47	34		35	48	42	58	47	
<b>RegBez Oberpfalz</b>	<b>513</b>	<b>637</b>	<b>552</b>	<b>784</b>	<b>566</b>		<b>466</b>	<b>554</b>	<b>536</b>	<b>574</b>	<b>582</b>		<b>464</b>	<b>505</b>	<b>507</b>	<b>527</b>	<b>591</b>	
KfSt Bamberg	40	41	37	45	53		38	40	43	40	46		31	33	46	48	49	
KfSt Bayreuth	45	41	42	50	36		28	41	52	40	39		42	34	38	45	37	
KfSt Coburg	17	23	29	32	31		30	26	18	27	26		19	25	25	21	37	
Lkr Hof	19	30	33	42	46		24	29	18	43	34		25	20	28	27	36	
Lkr Bamberg	69	73	78	92	97		69	68	66	65	81		74	68	76	71	62	
Lkr Bayreuth	67	68	59	77	67		60	54	59	59	55		63	64	55	69	66	
Lkr Coburg	31	42	51	67	58		54	49	56	64	70		42	44	55	53	40	
Lkr Forchheim	56	56	60	45	70		53	66	56	50	50		59	37	59	52	52	
Lkr Hof	77	71	60	93	81		72	67	79	85	69		71	56	58	65	69	
Lkr Kronach	32	37	36	56	51		41	35	48	48	55		34	34	37	38	37	
Lkr Kulmbach	38	44	35	58	41		39	41	42	50	44		48	40	43	58	47	
Lkr Lichtenfels	42	33	37	44	35		30	33	35	66	51		49	38	39	36	39	
Lkr Wunsiedel i.Fichtelgebirge	38	45	71	92	67		58	56	65	57	41		46	50	59	50	58	
<b>RegBez Oberfranken</b>	<b>571</b>	<b>604</b>	<b>628</b>	<b>793</b>	<b>733</b>		<b>596</b>	<b>605</b>	<b>637</b>	<b>694</b>	<b>661</b>		<b>603</b>	<b>543</b>	<b>618</b>	<b>633</b>	<b>629</b>	

## Noch Sterbefälle - 80 Jahre und älter - Stand 04.04.2022

Kreisfreie Städte, Landkreise und Regionen	April						Mai						Juni					
	2017	2018	2019	2020	2021*	2022*	2017	2018	2019	2020	2021*	2022*	2017	2018	2019	2020	2021*	2022*
KfSt Ansbach	30	31	28	34	27		29	26	21	17	22		22	18	26	14	20	
KfSt Erlangen	47	42	51	60	53		67	65	59	49	64		44	53	57	57	55	
KfSt Fürth	59	64	68	84	58		72	55	44	48	65		54	50	55	50	58	
KfSt Nürnberg	231	272	268	275	260		239	245	285	264	258		219	237	261	251	233	
KfSt Schwabach	16	23	17	32	22		23	20	19	21	23		15	20	22	20	17	
Lkr Ansbach	95	94	105	130	97		101	109	87	100	95		92	93	74	87	102	
Lkr Erlangen-Höchstadt	57	64	56	70	52		62	65	61	71	69		57	48	61	60	68	
Lkr Fürth	65	58	78	104	78		60	70	43	56	76		61	56	57	53	50	
Lkr Nürnberger Land	75	93	82	100	102		85	87	86	74	82		86	82	71	91	90	
Lkr Neustadt a.d.Aisch-Bad W.	56	55	37	45	48		51	44	54	60	47		44	55	54	59	54	
Lkr Roth	50	55	64	79	56		47	51	62	59	79		50	46	64	64	64	
Lkr Weißenburg-Gunzenhausen	62	65	73	53	57		55	51	48	39	51		49	41	50	54	37	
<b>RegBez Mittelfranken</b>	<b>843</b>	<b>916</b>	<b>927</b>	<b>1 066</b>	<b>910</b>		<b>891</b>	<b>888</b>	<b>869</b>	<b>858</b>	<b>931</b>		<b>793</b>	<b>799</b>	<b>852</b>	<b>860</b>	<b>848</b>	
KfSt Aschaffenburg	38	38	34	21	37		40	36	34	45	43		29	36	32	31	35	
KfSt Schweinfurt	31	32	34	38	43		33	31	35	38	53		31	33	43	27	36	
KfSt Würzburg	60	69	72	95	67		68	60	72	79	80		67	53	50	65	68	
Lkr Aschaffenburg	70	93	86	112	103		95	86	81	100	94		89	82	76	85	92	
Lkr Bad Kissingen	71	83	74	77	65		50	90	75	71	56		62	57	66	64	69	
Lkr Rhön-Grabfeld	36	48	34	36	55		42	43	56	37	48		47	36	39	33	51	
Lkr Haßberge	42	45	41	32	45		48	30	40	41	40		35	40	41	42	33	
Lkr Kitzingen	48	45	58	53	42		44	43	45	55	60		36	39	44	37	46	
Lkr Miltenberg	69	60	74	88	69		64	66	67	58	74		60	68	63	62	65	
Lkr Main-Spessart	62	79	75	86	85		79	72	64	66	75		79	60	55	51	77	
Lkr Schweinfurt	51	55	66	71	73		65	66	60	55	74		41	51	58	45	62	
Lkr Würzburg	95	68	74	87	72		62	71	86	77	78		61	60	70	81	76	
<b>RegBez Unterfranken</b>	<b>673</b>	<b>715</b>	<b>722</b>	<b>796</b>	<b>756</b>		<b>690</b>	<b>694</b>	<b>715</b>	<b>722</b>	<b>775</b>		<b>637</b>	<b>615</b>	<b>637</b>	<b>623</b>	<b>710</b>	
KfSt Augsburg	135	129	150	141	130		146	158	144	147	133		119	124	129	140	140	
KfSt Kaufbeuren	30	21	31	41	24		20	27	34	28	28		22	40	28	12	29	
KfSt Kempten (Allgäu)	42	44	38	36	40		43	33	29	34	41		35	33	26	33	43	
KfSt Memmingen	25	27	20	24	24		23	22	23	19	24		23	21	21	24	28	
Lkr Aichach-Friedberg	52	66	63	83	63		57	59	68	49	77		55	49	62	46	58	
Lkr Augsburg	92	110	122	135	161		110	116	121	125	144		89	89	117	115	128	
Lkr Dillingen a.d.Donau	44	45	52	69	51		42	34	56	48	41		47	38	42	54	42	
Lkr Günzburg	61	62	56	55	55		53	55	70	41	60		48	50	60	57	59	
Lkr Neu-Ulm	69	101	88	108	99		65	87	68	68	74		72	80	69	74	87	
Lkr Lindau (Bodensee)	48	58	51	44	49		48	41	40	45	59		30	37	39	36	38	
Lkr Ostallgäu	60	68	75	110	65		48	61	80	66	78		63	59	55	59	72	
Lkr Unterallgäu	78	79	72	84	88		64	66	64	83	84		72	59	80	69	67	
Lkr Donau-Ries	64	62	80	80	91		71	64	55	63	85		54	63	64	65	48	
Lkr Oberallgäu	67	66	73	88	93		71	75	82	85	89		81	53	79	66	76	
<b>RegBez Schwaben</b>	<b>867</b>	<b>938</b>	<b>971</b>	<b>1 098</b>	<b>1 033</b>		<b>861</b>	<b>898</b>	<b>934</b>	<b>901</b>	<b>1 017</b>		<b>810</b>	<b>795</b>	<b>871</b>	<b>850</b>	<b>915</b>	
<b>Bayern</b>	<b>5 865</b>	<b>6 430</b>	<b>6 473</b>	<b>7 986</b>	<b>6 828</b>		<b>5 862</b>	<b>6 125</b>	<b>6 293</b>	<b>6 456</b>	<b>6 662</b>		<b>5 701</b>	<b>5 559</b>	<b>5 871</b>	<b>6 020</b>	<b>6 284</b>	

\* Bei den Ergebnissen für die Jahre 2021 und 2022 handelt es sich um vorläufige Werte. Endgültige Werte liegen erst nach Abschluss des Berichtsjahres vor.

## Noch Sterbefälle - 80 Jahre und älter - Stand 04.04.2022

Kreisfreie Städte, Landkreise und Regionen	Juli						August						September					
	2017	2018	2019	2020	2021*	2022*	2017	2018	2019	2020	2021*	2022*	2017	2018	2019	2020	2021*	2022*
KfSt Ingolstadt	56	55	69	45	61		45	57	42	56	60		45	42	49	55	64	
München, Landeshauptstadt	473	489	525	555	508		446	499	505	540	510		437	468	464	514	596	
KfSt Rosenheim	28	22	35	18	29		24	19	27	24	30		26	19	27	21	21	
Lkr Altötting	57	39	57	66	58		45	55	59	48	56		46	53	61	73	78	
Lkr Berchtesgadener Land	43	66	55	65	63		55	52	58	53	48		45	62	57	58	68	
Lkr Bad Tölz-Wolfratshausen	66	56	56	69	61		62	57	67	59	63		54	48	60	74	83	
Lkr Dachau	47	60	67	62	78		53	58	55	68	61		72	51	56	62	71	
Lkr Ebersberg	52	52	70	47	50		42	58	49	54	45		51	46	51	55	69	
Lkr Eichstätt	45	59	42	53	48		38	60	46	54	47		47	56	40	58	64	
Lkr Erding	47	36	51	48	64		40	47	54	63	65		44	52	47	41	53	
Lkr Freising	59	41	60	74	64		70	67	81	56	80		62	60	69	59	74	
Lkr Fürstenfeldbruck	86	96	99	98	112		80	88	78	99	105		84	71	90	82	120	
Lkr Garmisch-Partenkirchen	46	49	56	52	47		49	49	42	51	48		39	40	44	55	51	
Lkr Landsberg am Lech	45	54	52	44	45		54	47	49	47	57		42	35	52	38	60	
Lkr Miesbach	48	49	53	47	43		35	50	39	48	44		46	57	42	48	68	
Lkr Mühldorf	55	50	71	56	59		49	66	45	64	64		71	39	50	58	62	
Lkr München	134	159	145	169	157		141	150	147	172	168		125	137	182	148	179	
Lkr Neuburg-Schrobenhausen	26	40	36	44	45		49	47	33	31	27		35	39	47	50	62	
Lkr Pfaffenhofen	40	48	58	57	59		42	55	61	63	58		45	40	56	55	50	
Lkr Rosenheim	120	113	136	118	135		106	118	125	121	107		109	107	118	131	134	
Lkr Starnberg	51	59	71	48	71		63	60	53	71	81		55	48	57	63	65	
Lkr Traunstein	97	79	94	94	91		91	88	100	87	99		92	95	87	93	110	
Lkr Weilheim-Schongau	54	62	64	71	87		66	65	74	65	68		57	49	54	75	72	
<b>RegBez Oberbayern</b>	<b>1 775</b>	<b>1 833</b>	<b>2 022</b>	<b>2 000</b>	<b>2 035</b>		<b>1 745</b>	<b>1 912</b>	<b>1 889</b>	<b>1 994</b>	<b>1 991</b>		<b>1 729</b>	<b>1 714</b>	<b>1 860</b>	<b>1 966</b>	<b>2 274</b>	
KfSt Landshut	28	37	41	36	37		35	46	30	37	36		32	32	32	39	36	
KfSt Passau	26	25	32	23	20		35	27	21	31	25		36	25	33	25	33	
KfSt Straubing	31	22	21	22	22		27	24	27	24	33		25	19	21	27	33	
Lkr Deggendorf	59	63	53	62	71		47	50	52	58	72		57	59	73	75	55	
Lkr Freyung-Grafenau	24	37	40	34	39		39	41	42	37	52		37	38	22	35	40	
Lkr Kelheim	41	43	50	55	55		63	49	49	55	59		46	39	53	57	57	
Lkr Landshut	57	54	61	87	72		78	55	68	65	53		49	63	50	67	82	
Lkr Passau	87	79	105	86	89		95	93	88	85	103		90	88	105	107	115	
Lkr Regen	27	43	40	51	41		38	41	41	42	52		47	47	33	38	39	
Lkr Rottal-Inn	60	52	67	69	70		50	75	72	72	78		66	65	53	68	73	
Lkr Straubing-Bogen	42	42	40	44	46		44	40	51	41	46		43	33	37	43	46	
Lkr Dingolfing-Landau	28	42	32	52	54		25	46	33	44	44		36	40	47	37	50	
<b>RegBez Niederbayern</b>	<b>510</b>	<b>539</b>	<b>582</b>	<b>621</b>	<b>616</b>		<b>576</b>	<b>587</b>	<b>574</b>	<b>591</b>	<b>653</b>		<b>564</b>	<b>548</b>	<b>559</b>	<b>618</b>	<b>659</b>	
KfSt Amberg	21	25	30	26	24		19	29	32	28	33		17	24	24	19	29	
KfSt Regensburg	56	68	74	67	68		62	69	60	45	62		58	50	71	70	73	
KfSt Weiden i.d.OPf.	20	22	35	15	21		30	20	18	19	23		15	24	21	31	25	
Lkr Amberg-Weizsach	51	50	51	45	51		43	66	53	72	55		51	54	62	44	61	
Lkr Cham	51	56	73	66	81		46	75	72	71	82		65	52	64	68	71	
Lkr Neumarkt i.d.OPf.	57	64	73	63	67		68	63	63	61	64		70	56	48	86	61	
Lkr Neustadt a.d.Waldnaab	43	47	51	42	52		42	60	47	56	60		37	41	42	55	55	
Lkr Regensburg	85	77	91	65	88		60	86	70	72	85		66	83	78	92	92	
Lkr Schwandorf	68	81	67	73	87		69	76	70	87	72		62	73	60	74	82	
Lkr Tirschenreuth	51	51	55	41	31		46	52	47	47	41		34	44	39	46	38	
<b>RegBez Oberpfalz</b>	<b>503</b>	<b>541</b>	<b>600</b>	<b>503</b>	<b>570</b>		<b>485</b>	<b>596</b>	<b>532</b>	<b>558</b>	<b>577</b>		<b>475</b>	<b>501</b>	<b>509</b>	<b>585</b>	<b>587</b>	
KfSt Bamberg	29	45	32	30	47		36	34	30	42	51		42	36	41	24	40	
KfSt Bayreuth	29	47	42	41	32		43	35	49	51	43		27	37	32	41	29	
KfSt Coburg	26	18	29	33	24		15	24	24	28	24		18	28	30	18	23	
Lkr Hof	27	34	26	31	24		33	24	28	29	32		31	30	31	37	21	
Lkr Bamberg	61	76	78	65	83		56	78	68	63	85		49	76	53	70	72	
Lkr Bayreuth	58	49	62	60	66		56	43	52	70	62		53	60	53	69	58	
Lkr Coburg	50	53	60	60	47		46	45	40	51	60		39	44	42	53	54	
Lkr Forchheim	49	46	56	50	47		44	69	51	61	58		43	58	59	50	56	
Lkr Hof	54	54	63	59	73		49	66	57	72	91		64	56	65	68	71	
Lkr Kronach	31	44	43	41	45		37	35	42	38	45		46	36	33	33	38	
Lkr Kulmbach	37	39	43	47	35		41	37	40	52	40		43	33	33	45	54	
Lkr Lichtenfels	41	38	41	37	34		41	48	39	48	32		27	36	34	45	45	
Lkr Wunsiedel i.Fichtelgebirge	50	45	57	54	54		36	49	56	46	49		50	58	41	70	53	
<b>RegBez Oberfranken</b>	<b>542</b>	<b>588</b>	<b>632</b>	<b>608</b>	<b>611</b>		<b>533</b>	<b>587</b>	<b>576</b>	<b>651</b>	<b>672</b>		<b>532</b>	<b>588</b>	<b>547</b>	<b>623</b>	<b>614</b>	

## Noch Sterbefälle - 80 Jahre und älter - Stand 04.04.2022

Kreisfreie Städte, Landkreise und Regionen	Juli						August						September					
	2017	2018	2019	2020	2021*	2022*	2017	2018	2019	2020	2021*	2022*	2017	2018	2019	2020	2021*	2022*
KfSt Ansbach	19	20	40	24	28		31	24	18	15	34		27	22	27	21	25	
KfSt Erlangen	37	63	55	53	55		38	64	50	49	61		47	41	54	49	47	
KfSt Fürth	51	48	56	54	50		51	40	60	60	51		49	54	69	63	61	
KfSt Nürnberg	249	245	294	255	222		251	272	240	280	235		211	222	233	229	257	
KfSt Schwabach	26	28	25	26	10		27	21	18	24	26		25	24	21	21	19	
Lkr Ansbach	80	98	104	100	94		85	99	81	95	103		78	93	92	88	101	
Lkr Erlangen-Höchstadt	42	50	68	63	49		62	65	56	52	61		52	59	67	60	71	
Lkr Fürth	46	51	65	55	61		56	57	65	75	80		63	48	59	59	72	
Lkr Nürnberger Land	87	91	93	92	94		93	107	89	101	95		75	78	79	81	75	
Lkr Neustadt a.d.Aisch-Bad W.	55	51	54	53	65		54	57	61	65	59		36	48	57	51	59	
Lkr Roth	54	58	60	76	73		61	74	66	65	45		54	53	52	64	65	
Lkr Weißenburg-Gunzenhausen	57	44	56	70	60		44	61	45	42	48		38	41	52	51	44	
<b>RegBez Mittelfranken</b>	<b>803</b>	<b>847</b>	<b>970</b>	<b>921</b>	<b>861</b>		<b>853</b>	<b>941</b>	<b>849</b>	<b>923</b>	<b>898</b>		<b>755</b>	<b>783</b>	<b>862</b>	<b>837</b>	<b>896</b>	
KfSt Aschaffenburg	32	30	45	26	28		31	42	40	37	36		47	43	43	39	33	
KfSt Schweinfurt	33	34	44	44	46		25	39	45	33	40		19	33	41	31	33	
KfSt Würzburg	71	61	59	65	92		63	78	80	81	73		67	53	62	79	90	
Lkr Aschaffenburg	81	97	103	87	102		78	103	81	97	81		85	68	83	87	73	
Lkr Bad Kissingen	59	75	59	80	71		77	70	49	66	60		52	60	72	62	74	
Lkr Rhön-Grabfeld	43	40	48	48	57		38	48	39	47	55		39	43	37	32	50	
Lkr Haßberge	26	41	41	39	46		41	45	33	37	39		44	42	33	43	35	
Lkr Kitzingen	45	54	48	52	46		37	56	43	56	43		33	58	48	43	55	
Lkr Miltenberg	65	67	84	54	55		61	65	60	67	51		55	53	64	55	62	
Lkr Main-Spessart	73	62	62	57	79		85	80	68	69	89		58	64	55	69	77	
Lkr Schweinfurt	51	59	56	52	82		47	54	66	77	74		58	58	47	50	58	
Lkr Würzburg	74	72	66	70	78		68	75	73	100	87		58	73	55	68	95	
<b>RegBez Unterfranken</b>	<b>653</b>	<b>692</b>	<b>715</b>	<b>674</b>	<b>782</b>		<b>651</b>	<b>755</b>	<b>677</b>	<b>767</b>	<b>728</b>		<b>615</b>	<b>648</b>	<b>640</b>	<b>658</b>	<b>735</b>	
KfSt Augsburg	127	152	139	146	138		139	134	129	136	128		119	127	129	151	140	
KfSt Kaufbeuren	25	16	32	19	29		18	24	25	24	27		21	36	29	29	33	
KfSt Kempten (Allgäu)	24	35	26	40	29		25	25	31	40	24		39	36	31	37	26	
KfSt Memmingen	27	23	20	28	21		27	30	15	16	34		29	23	30	17	33	
Lkr Aichach-Friedberg	49	52	56	56	67		50	55	52	54	52		50	65	45	38	64	
Lkr Augsburg	108	110	111	112	124		109	102	109	116	138		123	107	97	109	132	
Lkr Dillingen a.d.Donau	33	34	42	56	47		34	41	49	43	61		45	50	46	48	40	
Lkr Günzburg	53	49	57	64	63		50	40	48	66	48		58	43	56	48	59	
Lkr Neu-Ulm	70	71	64	75	83		59	65	65	61	82		65	83	56	86	63	
Lkr Lindau (Bodensee)	28	51	47	36	43		29	45	42	44	42		27	35	36	44	45	
Lkr Ostallgäu	59	49	71	72	69		64	69	59	58	59		65	52	65	60	84	
Lkr Unterallgäu	73	62	56	63	78		62	102	64	69	64		63	72	55	72	93	
Lkr Donau-Ries	73	61	56	60	72		66	62	63	71	51		57	44	66	70	92	
Lkr Oberallgäu	59	77	69	78	71		64	79	84	86	80		77	63	83	71	99	
<b>RegBez Schwaben</b>	<b>808</b>	<b>842</b>	<b>846</b>	<b>905</b>	<b>934</b>		<b>796</b>	<b>873</b>	<b>835</b>	<b>884</b>	<b>890</b>		<b>838</b>	<b>836</b>	<b>824</b>	<b>880</b>	<b>1 003</b>	
<b>Bayern</b>	<b>5 594</b>	<b>5 882</b>	<b>6 367</b>	<b>6 232</b>	<b>6 409</b>		<b>5 639</b>	<b>6 251</b>	<b>5 932</b>	<b>6 368</b>	<b>6 409</b>		<b>5 508</b>	<b>5 618</b>	<b>5 801</b>	<b>6 167</b>	<b>6 768</b>	

\* Bei den Ergebnissen für die Jahre 2021 und 2022 handelt es sich um vorläufige Werte. Endgültige Werte liegen erst nach Abschluss des Berichtsjahres vor.

## Noch Sterbefälle - 80 Jahre und älter - Stand 04.04.2022

Kreisfreie Städte, Landkreise und Regionen	Oktober						November						Dezember					
	2017	2018	2019	2020	2021*	2022*	2017	2018	2019	2020	2021*	2022*	2017	2018	2019	2020	2021*	2022*
KfSt Ingolstadt	60	56	54	55	76		65	62	63	63	77		68	58	75	73	96	
München, Landeshauptstadt	494	504	502	547	600		461	450	546	615	668		561	532	590	959	722	
KfSt Rosenheim	16	15	22	19	28		29	23	25	24	44		23	30	34	31	46	
Lkr Altötting	67	59	75	63	66		53	63	56	80	116		42	69	67	131	105	
Lkr Berchtesgadener Land	55	60	53	63	91		67	63	56	70	103		49	70	61	93	101	
Lkr Bad Tölz-Wolfratshausen	58	64	71	73	86		56	65	71	74	104		57	70	78	69	92	
Lkr Dachau	69	67	63	96	69		64	65	64	101	98		64	72	79	104	98	
Lkr Ebersberg	58	54	78	80	73		63	73	54	81	84		64	67	88	100	100	
Lkr Eichstätt	47	56	70	54	65		43	66	50	71	62		56	48	81	102	74	
Lkr Erding	32	64	54	58	62		45	47	68	66	63		52	62	62	112	64	
Lkr Freising	57	52	59	66	84		67	71	60	72	88		69	69	74	89	100	
Lkr Fürstenfeldbruck	97	82	102	93	119		117	99	109	115	110		123	100	114	133	166	
Lkr Garmisch-Partenkirchen	50	47	39	54	60		54	48	57	61	72		50	66	46	86	61	
Lkr Landsberg am Lech	43	43	46	44	64		44	62	58	80	77		59	58	60	86	71	
Lkr Miesbach	49	54	48	61	70		57	49	56	44	62		62	60	62	72	82	
Lkr Mühldorf	56	58	50	79	74		58	50	71	75	109		68	69	84	85	87	
Lkr München	140	169	139	179	206		147	142	155	165	185		148	159	187	248	211	
Lkr Neuburg-Schrobenhausen	49	33	54	53	46		52	53	35	67	80		40	50	47	58	62	
Lkr Pfaffenhofen	32	53	68	64	63		61	56	71	52	75		45	56	60	101	94	
Lkr Rosenheim	129	124	131	137	164		127	128	167	190	229		128	152	153	225	183	
Lkr Starnberg	65	72	60	81	76		75	64	64	65	119		55	60	86	94	89	
Lkr Traunstein	104	85	100	118	128		94	86	105	115	140		105	112	102	140	155	
Lkr Weilheim-Schongau	69	65	70	74	82		61	60	70	81	94		79	65	66	75	108	
<b>RegBez Oberbayern</b>	<b>1 896</b>	<b>1 936</b>	<b>2 008</b>	<b>2 211</b>	<b>2 452</b>		<b>1 960</b>	<b>1 945</b>	<b>2 131</b>	<b>2 427</b>	<b>2 859</b>		<b>2 067</b>	<b>2 154</b>	<b>2 356</b>	<b>3 266</b>	<b>2 967</b>	
KfSt Landshut	50	35	39	29	35		43	32	48	37	51		36	41	33	61	58	
KfSt Passau	25	30	35	33	28		38	20	30	34	27		29	40	35	61	50	
KfSt Straubing	28	25	31	31	21		24	24	27	27	42		23	25	25	35	36	
Lkr Deggendorf	53	55	48	63	74		68	56	54	74	115		67	54	65	103	96	
Lkr Freyung-Grafenau	31	40	49	51	54		37	48	41	53	76		40	55	50	70	70	
Lkr Kelheim	58	48	60	42	53		57	67	59	60	74		58	56	66	80	72	
Lkr Landshut	67	75	65	79	81		65	56	86	94	91		77	75	93	140	82	
Lkr Passau	87	105	93	104	132		101	93	107	107	183		120	92	115	163	148	
Lkr Regen	44	43	40	50	60		33	43	62	38	67		47	49	50	107	90	
Lkr Rottal-Inn	68	75	79	90	85		62	68	72	58	134		60	83	89	100	104	
Lkr Straubing-Bogen	41	52	53	45	69		51	37	42	64	60		49	48	54	89	70	
Lkr Dingolfing-Landau	40	39	37	50	51		44	42	54	56	81		52	51	56	94	65	
<b>RegBez Niederbayern</b>	<b>592</b>	<b>622</b>	<b>629</b>	<b>667</b>	<b>743</b>		<b>623</b>	<b>586</b>	<b>682</b>	<b>702</b>	<b>1 001</b>		<b>658</b>	<b>669</b>	<b>731</b>	<b>1 103</b>	<b>941</b>	
KfSt Amberg	23	26	27	28	35		19	25	32	25	41		26	33	30	43	52	
KfSt Regensburg	72	64	67	82	98		76	66	62	58	81		60	96	80	103	86	
KfSt Weiden i.d.OPf.	16	24	28	33	32		31	24	32	19	38		20	27	30	49	40	
Lkr Amberg-Weizsach	62	47	69	73	86		47	58	66	87	96		55	63	68	94	61	
Lkr Cham	68	70	59	86	87		86	74	75	75	102		65	75	87	101	101	
Lkr Neumarkt i.d.OPf.	64	48	62	66	78		69	78	73	83	119		66	67	63	115	108	
Lkr Neustadt a.d.Waldnaab	47	53	47	48	53		38	58	50	44	69		48	58	63	77	70	
Lkr Regensburg	84	100	84	77	91		85	89	89	108	119		79	85	89	153	121	
Lkr Schwandorf	72	75	77	76	92		79	66	102	93	116		80	95	92	115	97	
Lkr Tirschenreuth	33	41	40	61	44		38	45	55	49	64		45	53	56	68	58	
<b>RegBez Oberpfalz</b>	<b>541</b>	<b>548</b>	<b>560</b>	<b>630</b>	<b>696</b>		<b>568</b>	<b>583</b>	<b>636</b>	<b>641</b>	<b>845</b>		<b>544</b>	<b>652</b>	<b>658</b>	<b>918</b>	<b>794</b>	
KfSt Bamberg	38	44	46	29	49		47	26	32	50	51		32	39	54	62	69	
KfSt Bayreuth	47	34	28	37	58		44	38	40	32	64		39	27	49	73	61	
KfSt Coburg	23	27	21	35	27		23	25	20	28	41		30	23	31	45	57	
KfSt Hof	40	26	24	26	42		39	28	25	30	35		37	52	32	68	37	
Lkr Bamberg	83	70	76	70	78		79	74	66	82	95		88	76	94	84	93	
Lkr Bayreuth	67	57	60	64	80		58	60	69	64	82		51	64	74	92	93	
Lkr Coburg	54	48	67	59	64		63	52	44	61	69		59	51	65	94	72	
Lkr Forchheim	55	50	46	61	62		63	49	51	78	89		43	49	54	82	81	
Lkr Hof	81	72	71	76	71		59	60	65	67	88		77	65	69	84	112	
Lkr Kronach	26	36	43	39	58		38	56	56	52	57		42	52	50	48	58	
Lkr Kulmbach	49	50	56	50	43		40	45	46	34	55		51	43	45	53	53	
Lkr Lichtenfels	30	39	53	50	50		54	39	45	44	48		56	44	30	58	53	
Lkr Wunsiedel i.Fichtelgebirge	47	49	37	70	53		44	50	48	59	54		51	58	69	72	58	
<b>RegBez Oberfranken</b>	<b>640</b>	<b>602</b>	<b>628</b>	<b>666</b>	<b>735</b>		<b>651</b>	<b>602</b>	<b>607</b>	<b>681</b>	<b>828</b>		<b>656</b>	<b>643</b>	<b>716</b>	<b>915</b>	<b>897</b>	

# Noch Sterbefälle - 80 Jahre und älter - Stand 04.04.2022

Kreisfreie Städte, Landkreise und Regionen	Oktober						November						Dezember					
	2017	2018	2019	2020	2021*	2022*	2017	2018	2019	2020	2021*	2022*	2017	2018	2019	2020	2021*	2022*
KfSt Ansbach	21	26	23	24	25		20	21	29	19	28		22	22	25	19	53	
KfSt Erlangen	56	51	49	53	65		51	60	48	69	59		70	59	56	77	85	
KfSt Fürth	64	63	69	59	78		57	52	53	68	88		59	77	66	89	84	
KfSt Nürnberg	282	232	273	261	288		260	243	293	362	362		260	257	300	559	341	
KfSt Schwabach	16	18	22	23	29		23	20	26	27	24		19	21	21	68	33	
Lkr Ansbach	92	81	102	110	109		114	89	93	144	152		116	107	108	130	133	
Lkr Erlangen-Höchstadt	60	59	73	54	87		53	71	57	83	93		61	76	64	106	77	
Lkr Fürth	78	60	67	67	73		46	51	61	88	88		62	60	85	100	82	
Lkr Nürnberger Land	93	84	88	96	101		88	93	99	86	120		76	101	108	163	114	
Lkr Neustadt a.d.Aisch-Bad W.	48	48	63	55	58		59	43	53	69	84		56	53	68	82	52	
Lkr Roth	62	64	65	70	84		61	61	67	66	80		78	72	72	109	99	
Lkr Weißenburg-Gunzenhausen	50	47	49	59	56		65	44	51	56	66		55	57	69	73	74	
<b>RegBez Mittelfranken</b>	<b>922</b>	<b>833</b>	<b>943</b>	<b>931</b>	<b>1 053</b>		<b>897</b>	<b>848</b>	<b>930</b>	<b>1 137</b>	<b>1 244</b>		<b>934</b>	<b>962</b>	<b>1 042</b>	<b>1 575</b>	<b>1 227</b>	
KfSt Aschaffenburg	32	39	35	39	34		37	20	32	37	46		39	37	44	73	66	
KfSt Schweinfurt	36	41	20	38	50		45	40	35	35	43		33	43	39	40	64	
KfSt Würzburg	64	75	72	77	81		83	77	57	74	77		65	64	75	91	98	
Lkr Aschaffenburg	72	81	91	94	92		98	97	76	106	134		82	89	94	162	123	
Lkr Bad Kissingen	70	70	68	72	79		64	58	66	70	88		65	73	65	97	80	
Lkr Rhön-Grabfeld	49	48	45	41	73		44	46	51	48	67		48	61	58	70	75	
Lkr Haßberge	46	29	52	37	55		33	41	40	54	49		43	35	36	68	60	
Lkr Kitzingen	59	37	43	57	52		34	47	49	46	73		50	51	70	72	60	
Lkr Miltenberg	65	67	68	87	77		64	66	65	77	85		78	73	71	87	82	
Lkr Main-Spessart	70	79	55	79	75		71	77	71	114	83		76	86	70	168	99	
Lkr Schweinfurt	58	53	56	64	66		57	64	65	77	95		76	63	61	112	86	
Lkr Würzburg	71	68	72	94	86		71	66	68	89	74		75	93	84	76	101	
<b>RegBez Unterfranken</b>	<b>692</b>	<b>687</b>	<b>677</b>	<b>779</b>	<b>820</b>		<b>701</b>	<b>699</b>	<b>675</b>	<b>827</b>	<b>914</b>		<b>730</b>	<b>768</b>	<b>767</b>	<b>1 116</b>	<b>994</b>	
KfSt Augsburg	143	144	153	187	152		150	162	157	204	189		127	176	175	223	200	
KfSt Kaufbeuren	18	28	25	24	36		26	28	29	42	44		31	28	30	39	48	
KfSt Kempten (Allgäu)	29	33	36	44	53		34	31	33	42	50		42	33	45	62	56	
KfSt Memmingen	20	18	35	20	28		23	21	23	36	25		25	30	26	26	38	
Lkr Aichach-Friedberg	56	59	62	75	76		54	59	68	86	83		56	52	59	82	103	
Lkr Augsburg	111	110	137	133	140		108	117	117	148	190		99	127	135	221	162	
Lkr Dillingen a.d.Donau	36	42	53	46	51		51	44	55	59	75		47	59	50	69	68	
Lkr Günzburg	54	61	49	59	75		48	55	61	85	86		80	66	63	85	93	
Lkr Neu-Ulm	71	73	99	98	112		57	92	110	99	118		80	81	97	123	125	
Lkr Lindau (Bodensee)	39	36	56	34	55		53	41	32	65	53		51	51	36	73	74	
Lkr Ostallgäu	71	66	82	86	69		57	67	67	81	116		74	71	81	109	103	
Lkr Unterallgäu	73	75	74	87	76		88	65	88	99	108		75	92	79	109	113	
Lkr Donau-Ries	50	59	69	69	94		53	68	61	80	113		75	75	65	117	102	
Lkr Oberallgäu	89	58	76	83	98		76	67	93	95	115		86	77	71	107	125	
<b>RegBez Schwaben</b>	<b>860</b>	<b>862</b>	<b>1 006</b>	<b>1 045</b>	<b>1 115</b>		<b>878</b>	<b>917</b>	<b>994</b>	<b>1 221</b>	<b>1 365</b>		<b>948</b>	<b>1 018</b>	<b>1 012</b>	<b>1 445</b>	<b>1 410</b>	
<b>Bayern</b>	<b>6 143</b>	<b>6 090</b>	<b>6 451</b>	<b>6 929</b>	<b>7 614</b>		<b>6 278</b>	<b>6 180</b>	<b>6 655</b>	<b>7 636</b>	<b>9 056</b>		<b>6 537</b>	<b>6 866</b>	<b>7 282</b>	<b>10 338</b>	<b>9 230</b>	

\* Bei den Ergebnissen für die Jahre 2021 und 2022 handelt es sich um vorläufige Werte. Endgültige Werte liegen erst nach Abschluss des Berichtsjahres vor.