Bayerisches Landesamt für Statistik

Statistische Berichte

Kommunalwahlen in Bayern am 15. März 2020

Endgültige Ergebnisse

Tabellen – Regionalergebnisse – Schaubilder

korrigierte Fassung vom 26.08.2025

B VII 3-6/G 2020
Hrsg. im August 2025
Bestellnr. B7361C 202051

www.wahlen.bayern.de

Zeichenerklärung

0	mehr als nichts, aber weniger als die Hälfte der kleinsten in der Tabelle nachgewiesenen Einheit
–	nichts vorhanden oder keine Veränderung
/	keine Angaben
·	Zahlenwert unbekannt, geheimzuhalten oder nicht rechenbar
X	Tabellenfach gesperrt, da Aussage nicht sinnvoll
…	Aussagewert eingeschränkt wegen fehlender regionaler oder zeitlicher Vergleichbarkeit

Einheiten und Benennungen

%	Prozent
%-P.	Prozentpunkte (Differenz zweier Prozentzahlen)

Prozentpunkte werden aus den ungerundeten Anteilswerten der beiden in den Vergleich eingehenden Zeitpunkte errechnet und dann jeweils mit einer gerundeten Nachkommastelle ausgewiesen.

Diese Veränderung in Prozentpunkten kann daher von der Differenz zwischen den ausgewiesenen (und auf der ersten Nachkommastelle gerundeten) Anteilswerten in Prozent (Prozentanteile) abweichen.

Auf- und Abrunden

Im Allgemeinen ist ohne Rücksicht auf die Endsummen auf- bzw. abgerundet worden. Deshalb können sich bei der Summierung von Einzelangaben geringfügige Abweichungen zu den ausgewiesenen Endsummen ergeben. Bei der Aufgliederung der Gesamtheit in Prozent kann die Summe der Einzelwerte wegen Rundens vom Wert 100 % abweichen. Eine Abstimmung auf 100 % erfolgt im Allgemeinen nicht.

Länderkürzel

Bund	Bundesgebiet
BW	Baden-Württemberg
BY	Bayern
BB	Brandenburg
BE	Berlin
HB	Bremen
HE	Hessen
HH	Hamburg
MV	Mecklenburg-Vorpommern
NI	Niedersachsen
NW	Nordrhein-Westfalen
RP	Rheinland-Pfalz
SH	Schleswig-Holstein
SL	Saarland
SN	Sachsen
ST	Sachsen-Anhalt
TH	Thüringen

Impressum

Statistische Berichte
bieten in tabellarischer Form neuestes Zahlenmaterial der jeweiligen Erhebung. Dieses wird, soweit erforderlich, methodisch erläutert und kurz kommentiert.

Herausgeber, Druck und Vertrieb
Bayerisches Landesamt für Statistik
Nürnberger Straße 95
90762 Fürth

Papier
Gedruckt auf umweltfreundlichem Papier, chlorfrei gebleicht.

Vertrieb
E-Mail vertrieb@statistik.bayern.de
Telefon 0911 98208-6311
Telefax 0911 98208-96638

Auskunftsdienst
E-Mail info@statistik.bayern.de
Telefon 0911 98208-6563
Telefax 0911 98208-96563

© **Bayerisches Landesamt für Statistik, Fürth 2025**
Vervielfältigung und Verbreitung, auch auszugsweise, mit Quellenangabe gestattet.

Hinweis: Diese Druckschrift wird im Rahmen der Öffentlichkeitsarbeit der Bayerischen Staatsregierung herausgegeben. Sie darf weder von Parteien noch von Wahlwerbern oder Wahlhelfern im Zeitraum von fünf Monaten vor einer Wahl zum Zwecke der Wahlwerbung verwendet werden. Dies gilt für Landtags-, Bundestags-, Kommunal- und Europawahlen. Missbräuchlich ist während dieser Zeit insbesondere die Verteilung auf Wahlveranstaltungen, an Informationsständen der Parteien sowie das Einlegen, Aufdrucken und Aufkleben parteipolitischer Informationen oder Werbemittel. Untersagt ist gleichfalls die Weitergabe an Dritte zum Zwecke der Wahlwerbung. Auch ohne zeitlichen Bezug zu einer bevorstehenden Wahl darf die Druckschrift nicht in einer Weise verwendet werden, die als Parteinahme der Staatsregierung zugunsten einzelner politischer Gruppen verstanden werden könnte. Den Parteien ist es gestattet, die Druckschrift zur Unterrichtung ihrer eigenen Mitglieder zu verwenden.

Inhaltsverzeichnis

Vorbemerkungen 5

Tabellen und Abbildungen

1. Hauptergebnisse der Kommunalwahlen in Bayern 2020 und 2014
   - 1.1 Wahl der Stadträte in den kreisfreien Städten und Wahl der Kreistage in den Landkreisen 15
   - 1.2 Wahl der Stadträte in den kreisfreien Städten 16
   - 1.3 Wahl der Kreistage in den Landkreisen 17
   - 1.4 Wahl der Stadträte in den kreisfreien Städten und Wahl der Gemeinderäte in den kreisangehörigen Gemeinden 18
   - 1.5 Wahl der Gemeinderäte in den kreisangehörigen Gemeinden 19
2. Wahl der Stadträte in den kreisfreien Städten und Wahl der Kreistage in den Landkreisen in Bayern 2014 und 2008 nach Regierungsbezirken
   - 2.1 Oberbayern 20
   - 2.2 Niederbayern 21
   - 2.3 Oberpfalz. 22
   - 2.4 Oberfranken 23
   - 2.5 Mittelfranken 24
   - 2.6 Unterfranken 25
   - 2.7 Schwaben 26
3. Wahl der Stadträte in den kreisfreien Städten und Wahl der Gemeinderäte in den kreisangehörigen Gemeinden in Bayern 2020 und 2014 nach Regierungsbezirken
   - 3.1 Oberbayern 27
   - 3.2 Niederbayern 28
   - 3.3 Oberpfalz. 29
   - 3.4 Oberfranken 30
   - 3.5 Mittelfranken 31
   - 3.6 Unterfranken 32
   - 3.7 Schwaben 33
4. Wahlvorschläge bei den Kommunalwahlen in Bayern 2020 34
5. Verwaltungsbezirke, Wähler und Mandate bei den Kommunalwahlen in Bayern 2020 35
6. Anteil der Wahlscheinwähler an den Wählern insgesamt bei den Kommunalwahlen in Bayern 2020 in %
   - 6.1 Nach Regierungsbezirken 36
   - 6.2 Nach Kreisen 37
7. Ergebnis auf unveränderten und veränderten Stimmzetteln bei der Wahl der Stadträte in den kreisfreien Städten und der Wahl der Kreistage in den Landkreisen in Bayern 2020 nach Wahlvorschlägen 38
8. Unverändert und verändert abgegebene Stimmzettel bei den Kommunalwahlen in Bayern 2020
   - 8.1 Art der Kennzeichnung des Stimmzettels durch den Wähler bei der Wahl der Stadträte in den kreisfreien Städten und der Wahl der Kreistage in den Landkreisen 39
   - 8.2 Art der Kennzeichnung des Stimmzettels durch den Wähler bei der Wahl der Gemeinderäte in den kreisangehörigen Gemeinden nach Landkreisen und Gemeindegrößenklassen 44
   - 8.3 Art der Kennzeichnung des Stimmzettels durch den Wähler bei der Wahl der Gemeinderäte in den kreisangehörigen Gemeinden nach Gemeinden 46

Noch: Inhaltsverzeichnis

9. Wahl der Stadträte in den kreisfreien Städten und Wahl der Kreistage in den Landkreisen in Bayern 2014 nach Kreisen und Regierungsbezirken
9.1 Wahl der Stadträte in den kreisfreien Städten 132
9.2 Wahl der Kreistage in den Landkreisen 137
9.3 Wahl der Stadträte in den kreisfreien Städten und Wahl der Kreistage in den Landkreisen. 147
10. Wahl der Gemeinderäte in den kreisangehörigen Gemeinden in Bayern 2020 nach Gemeinden
10.1 Oberbayern 150
10.2 Niederbayern 184
10.3 Oberpfalz. 201
10.4 Oberfranken 216
10.5 Mittelfranken 231
10.6 Unterfranken 245
10.7 Schwaben 265
11. Gewählte Männer und Frauen bei den Kommunalwahlen 2020 in Bayern nach Regierungsbezirken 288
12. Gewählte Männer und Frauen bei den Kommunalwahlen in Bayern 2020
12.1 Stadträte in den kreisfreien Städten nach Wahlvorschlägen und Regierungsbezirken 304
12.2 Kreisräte in den Landkreisen nach Wahlvorschlägen und Regierungsbezirken 305
12.3 Gemeinderäte in den kreisangehörigen Gemeinden nach Wahlvorschlägen und Regierungsbezirken 306
Abbildungen (Übersicht) 307

Vorbemerkungen

Abkürzungen von bzw. in Wahlvorschlägen

Die Bezeichnung der Wahlvorschläge wurde den jeweiligen Stimmzetteln entnommen. Bezeichnungen, die länger als 50 Stellen waren, mussten aus Platzgründen abgekürzt werden. In der Bezeichnung von Wahlvorschlägen vorhandene Gemeinde- oder Landkreisnamen sind aus Platzgründen nicht aufgeführt. Soweit es sich bei den nachfolgend aufgelisteten Namen von Wahlvorschlägen um Parteien handelt, wurde in der Regel ihre Kurzbezeichnung eingesetzt. Inwieweit andere Buchstabenfolgen Abkürzungen darstellen und gegebenenfalls wofür, geht aus dem Stimmzettel nicht hervor.

Kurzbezeichnung oder in dieser Veröffentlichung verwendete Abkürzung	Name
AfD	Alternative für Deutschland
BP	Bayernpartei
CSU	Christlich-Soziale Union in Bayern e.V.
DIE FRANKEN	Partei für Franken
DIE LINKE	DIE LINKE
Die PARTEI	Partei für Arbeit, Rechtsstaat, Tierschutz, Elitenförderung und basisdemokratische Initiative
FDP	Freie Demokratische Partei
FREIE WÄHLER	FREIE WÄHLER (siehe Punkt 3. Vorbemerkungen)
GRÜNE	BÜNDNIS90/DIE GRÜNEN
mut	mut
ÖDP	Ökologisch-Demokratische Partei
PIRATEN	Piratenpartei Deutschland
REP	DIE REPUBLIKANER
SPD	Sozialdemokratische Partei Deutschlands
V-Partei³	V-Partei³ - Partei für Veränderung, Vegetarier und Veganer
Volt	Volt Deutschland

Sonstige Abkürzungen

Art.	Artikel
BayRS	Bayerische Rechtssammlung
BV	Verfassung des Freistaats Bayern
d. s.	das sind
GO	Gemeindeordnung
GLKrWBek	Gemeinde- und Landkreiswahlbekanntmachung
GLKrWG	Gemeinde- und Landkreiswahlgesetz
GLKrWO	Gemeinde- und Landkreiswahlordnung
GVBl	Gemeindeverordnungsblatt
LKrO	Landkreisordnung
Schl. Nr.	Schlüssel Nummer
Sp.	Spalte
Stz.	Stimmzettel

Noch: Vorbemerkungen

Gebiet

GKSt	Große Kreisstadt
Krfr. St	Kreisfreie Stadt
Lkr	Landkreis
M	Markt
St	Stadt

Einheiten und Benennungen

%	Prozent
%-P.	Prozentpunkte (Differenz zweier Prozentzahlen) Prozentpunkte werden aus den ungerundeten Anteilswerten der beiden in den Vergleich eingehenden Zeitpunkte errechnet und dann jeweils mit einer gerundeten Nachkommastelle ausgewiesen. Diese Veränderung in Prozentpunkten kann daher von der Differenz zwischen den ausgewiesenen (und auf der ersten Nachkommastelle gerundeten) Anteilswerten in Prozent (Prozentanteile) abweichen.

Erläuterungen

1. Gemeinderat, Marktgemeinderat, Stadtrat

   Der Gemeinderat führt in den Städten die Bezeichnung Stadtrat, in den Märkten die Bezeichnung Marktgemeinderat. Zur leichteren Lesbarkeit wird im Folgenden für die kreisangehörigen Gemeinden die Bezeichnung Gemeinderat und für die kreisfreien Städte Stadtrat verwendet.

2. Gemeinsame Wahlvorschläge

   Unter **„gemeinsame Wahlvorschläge“** verstehen sich in den folgenden Übersichten nur Wahlvorschläge mit der Beteiligung wenigstens einer politischen Partei (z.B. **SPD**/Parteilose Wähler oder Freie Wählerschaft/**CSU**).

   Bei der Eingliederung der gemeinsamen Wahlvorschläge wurde die im Kennwort zuerst genannte Partei oder Wählergruppe berücksichtigt.

   Beispiel:

Kennwort des Wahlvorschlags	**Bezeichnung in der Vorspalte**
CSU/Parteifreie Wählerschaft	CSU und andere
SPD/Parteilose Wähler	SPD und andere

   Soweit aus dem Kennwort eines Wahlvorschlags nicht die Parteieigenschaft hervorging, wurden die entsprechenden Wahlvorschläge den Wählergruppen zugeordnet.

3. FREIE WÄHLER

   Wahlvorschläge der Partei FREIE WÄHLER, die auf den Stimmzettel mit der Ordnungszahl 03 geführt werden, werden im Folgenden mit der satzungsgemäßen Kurzbezeichnung „FREIE WÄHLER“ geführt. Für selbständige Wählergruppen gleichen Namens wird diese Schreibweise nicht verwendet.

Noch: Vorbemerkungen

Allgemeines

Die allgemeinen Kommunalwahlen fanden in Bayern von 1948 bis 1960 im vierjährigen Turnus statt. Ab 1960 ist die Wahlperiode auf sechs Jahre ausgedehnt worden. Nur die Wahl der Landräte und die der berufsmäßigen ersten Bürgermeister werden bereits seit 1952 im sechsjährigen Zeitabstand durchgeführt.

Bei den allgemeinen Kommunalwahlen werden die Gemeinde- bzw. Stadträte, die Kreistage und in der Regel auch die ersten Bürgermeister, Oberbürgermeister und Landräte gewählt. Scheidet einer der letztgenannten Mandatsträger im Verlauf einer Wahlperiode aus, kann jedoch die Amtszeit des neu gewählten ersten Bürgermeisters, Oberbürgermeisters oder Landrats gemäß Art. 42 und Art. 43 Abs. 2 GLKrWG auch über die Wahlzeit des Gemeinderats bzw. Kreistags hinausreichen. In diesen Gemeinden bzw. Landkreisen findet dann am Tag der allgemeinen Kommunalwahlen keine Bürgermeister- bzw. Landratswahl statt.

Mit den allgemeinen Kommunalwahlen am 5. März 1978 wurde die Gemeindegebietsreform in Bayern abgeschlossen. Bei diesen Wahlen wurde diejenige Gebietsstruktur zugrunde gelegt, die ab 1. Mai 1978, dem Beginn der neuen Amtszeit der kommunalen Vertretungsorgane, zu gelten hatte.

Bei der Gebietsreform hatten sich tiefgreifende Veränderungen ergeben, wie die folgenden Zahlen zeigen:

Merkmal	Vor der Gebietsreform	Nach der Gebietsreform	Stand: 15.03.2020
Kreisfreie Städte	48	25	25
Landkreise	143	71	71
Kreisangehörige Gemeinden	rd. 7 000	2 027	2 031
darunter			
Große Kreisstädte	–	24	29

Auch das Gebiet aller sieben Regierungsbezirke wurde durch die Gebietsreform verändert. Inzwischen ist die Zahl der kreisangehörigen Gemeinden auf 2 031 angestiegen. Alle Ergebnisse in diesem Statistischen Bericht sind zum Gebietsstand der jeweiligen Wahl ausgewiesen.

Rechtsgrundlagen

Verfassung des Freistaates Bayern (BV) in der Fassung der Bekanntmachung vom 15. Dezember 1998 (GVBl S. 991, BayRS 100-1-I), zuletzt geändert durch Gesetze vom 11. November 2013 (GVBl S. 638, 639, 640, 641, 642).

Gemeindeordnung für den Freistaat Bayern (Gemeindeordnung - GO) in der Fassung der Bekanntmachung vom 22. August 1998 (GVBl. S. 796, BayRS 2020-1-1-I), die zuletzt durch § 5 Abs. 2 des Gesetzes vom 23. Dezember 2019 (GVBl. S. 737) geändert worden ist.

Landkreisordnung für den Freistaat Bayern (Landkreisordnung - LKrO) n der Fassung der Bekanntmachung vom 22. August 1998 (GVBl. S. 826, BayRS 2020-3-1-I), die zuletzt durch § 5 Abs. 3 des Gesetzes vom 23. Dezember 2019 (GVBl. S. 737) geändert worden ist.

Gesetz über die Wahl der Gemeinderäte, der Bürgermeister, der Kreistage und der Landräte (Gemeinde- und Landkreiswahlgesetz - GLKrWG) in der Fassung der Bekanntmachung vom 7. November 2006 (GVBl. S. 834, BayRS 2021-1/2-I), das zuletzt durch § 3 des Gesetzes vom 24. Juli 2019 (GVBl. S. 342) geändert worden ist.

Wahlordnung für die Gemeinde- und die Landkreiswahlen (Gemeinde- und Landkreiswahlordnung - GLKrWO) vom 7. November 2006 (GVBl. S. 852, BayRS 2021-1/2-1-I), die zuletzt durch Verordnung vom 18. November 2019 (GVBl. S. 695) geändert worden ist.

Wahlrechtliche Bestimmungen

Wahlsystem

Bei der Kommunalwahl wird von einem personalisierten Verhältniswahlrecht gesprochen, weil die Wahl einzelner Personen Grundprinzip der Wahl ist und weil die Sitze nach dem Verhältnis der Stimmen der Wahlvorschläge zueinander zu verteilen sind. Das Verfahren zur Verteilung der Sitze auf die Wahlvorschläge ist in Art. 35 GLKrWG geregelt (siehe Sitzeverteilung).

Listen- und Personenwahl

Der Wähler hat die Möglichkeit, einen Wahlvorschlag unverändert anzunehmen (Listenwahl) oder die Stimmen einzelnen Bewerbern (Personenwahl) zu geben (siehe Kumulieren und Panaschieren). Bei der Listenwahl erhält jeder einzelne Bewerber des betreffenden Wahlvorschlags eine Stimme, bei Mehrfachbenennung bis zu drei.

Anzahl der Gemeinderats- bzw. Stadtratsmitglieder

Gemeinden					Anzahl der Gemeinde- bzw. Stadtratsmitglieder
mit		bis zu	1 000	Einwohnern	8
mit mehr als	1 000	bis zu	2 000	Einwohnern	12
mit mehr als	2 000	bis zu	3 000	Einwohnern	14
mit mehr als	3 000	bis zu	5 000	Einwohnern	16
mit mehr als	5 000	bis zu	10 000	Einwohnern	20
mit mehr als	10 000	bis zu	20 000	Einwohnern	24
mit mehr als	20 000	bis zu	30 000	Einwohnern	30
mit mehr als	30 000	bis zu	50 000	Einwohnern	40
mit mehr als	50 000	bis zu	100 000	Einwohnern	44
mit mehr als	100 000	bis zu	200 000	Einwohnern	50
mit mehr als	200 000	bis zu	500 000	Einwohnern	60
Stadt Nürnberg					70
Landeshauptstadt München					80

50 Stadtratsmitglieder hatten demnach die Städte Erlangen, Fürth, Ingolstadt, Regensburg und Würzburg, 60 Stadtratsmitglieder die Stadt Augsburg zu wählen.

Sinkt die Einwohnerzahl in einer Gemeinde unter eine der vorher genannten Einwohnergrenzen, so ist die Zahl der ehrenamtlichen Gemeinde- bzw. Stadtratsmitglieder erst in der übernächsten Wahlzeit auf die gesetzlich vorgeschriebene Zahl zu verringern. Tabelle 5 zeigt die Zahl der Gemeinden nach der Zahl der zu wählenden Gemeinde- bzw. Stadtratsmitglieder.

Anzahl der Kreisräte

Landkreise					Anzahl der Kreisräte
mit bis zu			75 000	Einwohnern	50
mit mehr als	75 000	bis zu	150 000	Einwohnern	60
mit mehr als			150 000	Einwohnern	70

Noch: Vorbemerkungen

50 Kreisräte waren in 5 (2014: 2), 60 Kreisräte in 50 (2014: 55) und 70 Kreisräte in 16 (2014: 14) Landkreisen zu wählen, zusammen also 4 370 Kreisräte. Im Vergleich zu 2014 verringerte sich die Zahl der Kreisräte in den Landkreisen Kulmbach, Tirschenreuth und Wunsiedel i.Fichtelgebirge. Mehr Kreisräte als 2014 waren in den Landkreisen Dachau und Landshut zu wählen.

Um die 4 370 Kreistagsmandate bewarben sich insgesamt 31 039 Personen, darunter 10 251 Frauen (33,0 %). Das sind 3 987 Kandidatinnen und Kandidaten bzw.14,7 % mehr als bei der Wahl 2014. Die Zahl der Bewerbungen um eines der 1 172 Stadtratsmandate stieg gegenüber den vorherigen Kommunalwahlen um 19,6 % auf 10 177, mit 3 923 Bewerberinnen lag der Frauenanteil bei 38,5 %.

Zahl der Stimmen je Wähler

Bei den Kommunalwahlen verfügt jede stimmberechtigte Person über so viele Stimmen, wie in der jeweiligen Gemeinde bzw. im jeweiligen Kreis ehrenamtliche Gemeinderatsmitglieder bzw. Kreisräte zu wählen sind. In Gemeinden mit bis zu 3 000 Einwohnern kann die Zahl der Bewerber in den Wahlvorschlägen bis auf das Doppelte der zu wählenden ehrenamtlichen Gemeinderatsmitglieder erhöht werden. Damit erhöht sich auch die Zahl der Stimmen je Wähler entsprechend.

Die erheblichen Unterschiede in der Zahl der Stimmen bei der Gemeinde- bzw. Stadtratswahl (8 bis 80) sowie bei der Kreistagswahl (50 bis 70) werden zum Zweck der Vergleichbarkeit durch die Gewichtung der Wahlergebnisse (siehe Erläuterungen zur Kommunalwahlstatistik, Gewichtete Stimmenergebnisse) kompensiert.

Verhältniswahl

Eine Verhältniswahl findet statt, wenn zwei oder mehr Wahlvorschläge vorliegen.

Mehrheitswahl

Von einer Mehrheitswahl wird gesprochen, wenn kein Wahlvorschlag (echte Mehrheitswahl) oder nur ein Wahlvorschlag (unechte Mehrheitswahl) vorliegt. Bei der echten Mehrheitswahl hat der Wähler die Namen wählbarer Personen handschriftlich auf den Stimmzettel zu schreiben. Bei der unechten Mehrheitswahl kann der Wähler den vorliegenden Wahlvorschlag unverändert annehmen oder diesen durch Hinzufügen oder Streichen von Namen verändern. Die stimmberechtigte Person hat bei der Mehrheitswahl doppelt so viele Stimmen, wie Gemeinde- bzw. Stadtratsmitglieder zu wählen sind. Das Recht der Stimmenhäufelung (siehe Kumulieren) ist ausgeschlossen.

Kumulieren (Häufeln)

Bei der Wahl der Gemeinde- bzw. Stadträte und der Kreistage kann der Wähler einem Bewerber bis zu drei Stimmen geben (Häufeln). Die Gesamtzahl der Stimmen darf hierbei nicht überschritten werden.

Panaschieren

Von Panaschieren wird gesprochen, wenn der Wähler seine Stimmen auf die Bewerber verschiedener Wahlvorschläge verteilt.

Sitzeverteilung

Die Sitzeverteilung erfolgte zunächst nach dem d'Hondtschen Höchstzahlverfahren. Bei den Kommunalwahlen 2014 wurde es durch das Sitzzuteilungsverfahren nach Hare-Niemeyer ersetzt, das auch bei Landtagswahlen in Bayern Anwendung findet. Zu den aktuellen Wahlen wurde es durch das Sainte-Laguë/Schepers-Verfahren abgelöst.

Bei der Verteilung der Sitze auf die Wahlvorschläge werden die Gesamtstimmenzahlen, die für die einzelnen Wahlvorschläge festgestellt worden sind, nacheinander so lange durch 1, 3, 5, 7, 9 und so weiter geteilt, bis so viele Teilungszahlen ermittelt sind, wie Sitze zu vergeben sind. Jedem Wahlvorschlag wird dabei der Reihe nach so oft ein Sitz zugeteilt, wie er jeweils die höchste Teilungszahl aufweist. Bei gleichem Anspruch mehrerer Wahlvorschläge auf einen Sitz fällt dieser dem Wahlvorschlag zu, dessen in Betracht kommende sich bewerbende Person die größere Stimmenzahl aufweist; sonst entscheidet das Los

Welche Bewerber innerhalb eines Wahlvorschlags gewählt sind, richtet sich nach der Anzahl der persönlichen Stimmen der einzelnen Bewerber.

Gemeinsame Wahlvorschläge

Unter gemeinsamen Wahlvorschlägen werden in der Wahlstatistik Wahlvorschläge von zwei oder mehr Vorschlagsträgern verstanden, von denen mindestens einer eine politische Partei ist. Gemeinsame Wahlvorschläge können demnach von mehreren politischen Parteien allein oder von einer oder mehreren politischen Parteien und einer oder mehreren Wählergruppen eingereicht werden.

Der Gesetzgeber spricht von gemeinsamen Wahlvorschlägen auch dann, wenn keine politische Partei daran beteiligt ist. In der Wahlstatistik sind solche Wahlvorschläge unter **Wählergruppen** miterfasst.

Zulassung von Wählergruppen

Bei Kommunalwahlen können sich außer politischen Parteien auch Wählergruppen zur Wahl stellen. Wählergruppen sind sonstige Vereinigungen oder Gruppen natürlicher Personen, deren Ziel es ist, sich an Gemeinde- oder Landkreiswahlen zu beteiligen. Die Wählergruppen werden oftmals kurz **Rathausparteien** genannt. Sie haben in vielen Gemeinden große Bedeutung.

Listenverbindungen

Bis zu den allgemeinen Kommunalwahlen 2014 erfolgte die Sitzverteilung nach dem d´Hondt´schen Verfahren, welches tendenziell die Wahlvorschläge bevorzugt, auf welche die größere Anzahl an Stimmen entfällt. Insbesondere Parteien und Wählergruppen, die eine geringe Stimmenzahl erwarteten, konnten die Möglichkeit der Listenverbindung nutzen, um diesen Effekt in gewisser Weise auszugleichen und als verbundene Wahlvorschläge mehr Sitze zu erhalten, als auf die einzelnen Wahlvorschläge entfallen wären. Die verbundenen Wahlvorschläge (Listen) galten bei der Sitzeverteilung zunächst als ein einziger Wahlvorschlag. Die von den verbundenen Listen zusammen erreichte Stimmenzahl war für die Erstverteilung der Sitze maßgebend. Erst die Weiterverteilung der Sitze auf die Untervorschläge erfolgte auf Grund der von jeder einzelnen Liste (= Wahlvorschlag) erreichten Stimmenzahl.

Für diese Ausgleichsregelung bestand bereits mit der Abkehr vom Sitzeverteilung nach dem d´Hondt´schen Verfahren kein Bedarf mehr. Zu den Kommunalwahlen 2020 wurde die Möglichkeit Listenverbindungen einzugehen daher abgeschafft.

Noch: Vorbemerkungen

Erläuterungen zur Kommunalwahlstatistik

Bayerns Kommunalwahlergebnis

In Bayern wird unter dem Kommunalwahlergebnis das zusammengefasste Ergebnis aus den Stadtratswahlen in den kreisfreien Städten und der Wahl der Kreistage in den Landkreisen verstanden. Damit sind die Gremien erfasst, die jeweils für einen ganzen Landkreis oder ein entsprechendes Gebiet zuständig sind.

Alternativ könnte auch das zusammengefasste Ergebnis der Stadtratswahlen in den kreisfreien Städten und der Gemeinderatswahlen in den kreisangehörigen Gemeinden als das Kommunalwahlergebnis angesehen werden. Dies wäre jedoch weniger aussagekräftig, weil insbesondere bei kleinen Gemeinden die Wahlvorschläge von Wählergruppen mit nur lokaler Bedeutung und die Mehrheitswahl eine beachtliche Rolle spielen.

Die landesweite politische Aussagekraft für die Kommunalwahl ist daher im zusammengefassten Ergebnis der Stadtrats- und Kreistagswahl stärker als im Ergebnis der Gemeinderatswahlen allein.

Gewichtete Stimmenergebnisse

Da den Wählern in den einzelnen Gemeinden und Landkreisen eine unterschiedlich große Anzahl an Stimmen zur Verfügung steht, wird für die Zusammenfassung der Einzelergebnisse ein sogenanntes **gewichtetes Ergebnis** errechnet.

Sofern nichts anderes vermerkt ist, handelt es sich deshalb bei allen in diesem Statistischen Bericht veröffentlichten Stimmenzahlen um gewichtete Ergebnisse, d. h. um ein Stimmenergebnis, in dem die gültigen Stimmzettel einer Gemeinde bzw. eines Kreises im Verhältnis der jeweiligen Stimmenzahlen auf die einzelnen Wahlvorschläge aufgeteilt wurden. Dadurch wird erreicht, dass die absoluten Zahlen von Gemeinden und Kreise verschiedener Größenklassen, in denen der Wähler eine unterschiedlich große Zahl an Stimmen zu vergeben hat, miteinander vergleichbar werden und dass bei der Summierung der Gemeinde- oder Kreisergebnisse, z. B. für die Regierungsbezirke oder für das Landesergebnis, ebenfalls die unterschiedliche Stimmenzahl der Wähler ausgeschaltet ist.

Bekanntlich hat der Wähler bei den Gemeinderats- und Kreistagswahlen so viele Stimmen zu vergeben, wie Gemeinde- bzw. Stadtratsmitglieder oder Kreisräte zu wählen sind. Die Zahl der zu wählenden Gemeinde- bzw. Stadtratsmitglieder und Kreisräte richtet sich nach der Einwohnerzahl der Gemeinde bzw. des Kreises. Durch das verschieden große Stimmenbündel - es werden z. B. in Gemeinden mit einer Einwohnerzahl bis zu 1 000 Einwohnern acht Gemeinderatsmitglieder, in der Landeshauptstadt München dagegen 80 Stadtratsmitglieder gewählt - verlieren die tatsächlichen Stimmenzahlen den Vergleichswert.

Bezieht man aber für jede Gemeinde bzw. für jeden Kreis (Kreistagswahl) das jeweilige Stimmenverhältnis der Wahlvorschläge auf die abgegebenen gültigen Stimmzettel, so erhält man gewichtete Stimmenzahlen, die einen direkten Vergleich mit anderen Wahlergebnissen, z. B. mit denen einer Landtags- oder Bundestagswahl, zulassen und die dann auch sinnvoll zu Gesamtergebnissen bestimmter Gebietseinheiten zusammengeführt werden können.

Anders ausgedrückt, wird hierdurch ein Ergebnis erzeugt, als hätte jeder Wähler mit gültiger Stimmabgabe nur eine Stimme zu vergeben gehabt. In den einzelnen Gebietseinheiten wird dabei der erreichte Prozentanteil bei den Stimmen auf die gültigen Stimmzettel übertragen.

Formel:

$$\text{Gewichtete Stimmen je Wahlvorschlag} = \frac{\text{Gültige Stimmzettel insgesamt} \times \text{Stimmen je Wahlvorschlag}}{\text{Gültige Stimmen insgesamt}}$$

Gebietskörperschaften und Mandatsträger

In den 2 056 Gemeinden und den 71 Landkreisen Bayerns gab es nach dem 1. Mai 2020, dem Beginn der Wahlzeit der am 15. März 2020 gewählten Gremien, 39 317 direkt gewählte kommunale Mandatsträger, nämlich

2 056 Erste Bürgermeister (Oberbürgermeister)
71 Landräte
32 952 Gemeinderatsmitglieder (einschließlich 1 172 Stadtratsmitglieder in den 25 kreisfreien Städten)
4 370 Kreisräte.

Die aufgeführten 39 449 kommunalen Mandatsträger wurden nicht alle am Tag der allgemeinen Gemeinde- und Landkreiswahlen gewählt (siehe Allgemeines). So wurden am 15. März 2020 nur 64 der 71 Landräte, 24 der 25 Oberbürgermeister in kreisfreien Städten und nur 1 909 der 2 031 ersten Bürgermeister/Oberbürgermeister in kreisangehörigen Gemeinden gewählt.

Stimmberechtigte, Wähler, Stimmen

Bei der Wahl der Stadträte in den kreisfreien Städten und bei der Wahl der Kreistage in den Landkreisen 2014 in Bayern wählten 6 040 326 der insgesamt 10 295 884 Stimmberechtigten 5 542 kommunale Mandatsträger.

Wahlbeteiligung

Die Wahlbeteiligung betrug im Landesdurchschnitt 58,7 % (2014: 54,7 %). Die Entwicklung der Wahlbeteiligung bei Kommunalwahlen in Bayern seit 1946 zeigt folgende Übersicht.

Wahlbeteiligung bei den Kommunalwahlen seit 1946

Wahljahr	Wahlbeteiligung in %		
	Wahl der		Zusammen
	Stadträte in den kreisfreien Städten	Kreistage in den Landkreisen	
1946	*86,8*	*73,1*	*77,2*
1948	*78,1*	*87,5*	*84,9*
1952	*72,2*	*86,8*	*81,9*
1956	*69,5*	*85,6*	*79,9*
1960	*70,4*	*84,2*	*79,2*
1966	*67,1*	*83,4*	*77,5*
1972	*68,2*	*79,9*	*76,1*
1978	*69,8*	*82,1*	*78,3*
1984	*65,7*	*78,5*	*74,7*
1990	*67,2*	*78,2*	*75,0*
1996	*56,4*	*71,5*	*67,3*
2002	*52,9*	*67,1*	*63,2*
2008	*48,4*	*63,9*	*59,5*
2014	*43,5*	*59,1*	*54,7*
2020	*48,8*	*62,6*	*58,7*

Noch: Vorbemerkungen

Noch: Wahlbeteiligung

Die Wahlbeteiligung bei den 18 Landtagswahlen seit 1946 lag zwischen 57,1 % (2003) und 82,4 % (1954). An den 19 Bundestagswahlen seit 1949 beteiligten sich in Bayern zwischen 70,0 % (2013) und 89,8 % (1972) der Stimmberechtigten. Für die 9 durchgeführten Europawahlen seit 1979 errechnete sich in Bayern eine Wahlbeteiligung zwischen 39,7 % (2004) und 61,1 % (1989).

Ungültige Stimmabgabe

Der Anteil der ungültigen Stimmzettel erhöhte sich von 3,4 % im Wahljahr 2014 auf 3,5 % bei den Kommunalwahlen 2020.

Die Entwicklung der ungültigen Stimmabgabe bei den Kommunalwahlen in Bayern seit 1946, aufgegliedert nach kreisfreien Städten und Landkreisen zeigt folgende Übersicht.

Wahljahr	Ungültige Stimmzettel zusammen		davon Wahl der Stadträte in den kreisfreien Städten		davon Wahl der Kreistage in den Landkreisen	
	Anzahl	%	Anzahl	%	Anzahl	%
1946	72 397	*2,6*	24 943	*2,6*	47 454	*2,5*
1948	280 370	*6,1*	45 601	*3,9*	234 769	*6,9*
1952	320 966	*6,5*	79 492	*5,5*	241 474	*6,9*
1956	294 078	*6,1*	69 290	*4,7*	224 788	*6,7*
1960	258 816	*5,2*	47 941	*3,0*	210 875	*6,2*
1966	227 174	*4,4*	43 599	*2,7*	183 575	*5,2*
1972	200 519	*3,6*	34 957	*2,2*	165 562	*4,2*
1978	198 886	*3,3*	33 022	*2,0*	165 864	*3,8*
1984	193 277	*3,2*	30 807	*2,0*	162 470	*3,6*
1990	196 549	*3,1*	37 925	*2,3*	158 624	*3,4*
1996	197 005	*3,3*	33 019	*2,4*	163 986	*3,6*
2002	202 911	*3,5*	32 926	*2,4*	169 985	*3,8*
2008	215 736	*3,8*	32 955	*2,5*	182 781	*4,1*
2014	189 097	*3,4*	28 787	*2,3*	160 310	*3,8*
2020	211 019	*3,5*	35 659	*2,5*	175 360	*3,8*

Der Anteil der ungültigen Stimmzettel an den insgesamt abgegebenen Stimmzetteln ist bei Kommunalwahlen wegen des für manche Wähler durch den Umfang seiner Möglichkeiten schwierigen Wahlsystems verhältnismäßig hoch.

Der Anteil der ungültigen Gesamtstimmen bei Landtagswahlen seit 1946 erreichte Werte zwischen 1,3 % (1998) und 4,4 % (1946). Der Anteil der ungültigen Zweitstimmen bei Bundestagswahlen seit 1949 lag zwischen 0,6 % (2017) und 4,0 % (1961). Bei den Europawahlen seit 1979 lag der Anteil der ungültigen Stimmen zwischen 0,3 % (2019) und 1,4 % (1984).

Wahlergebnisse

a) Wahl der Stadträte in den 25 kreisfreien Städten

Von den 1 172 zu besetzenden Stadtratsmandaten in den 25 kreisfreien Städten gingen 395 (33,7 %) an Frauen.

Die CSU erhielt mit 27,6 % (2014: 33,6 %) der Wählerstimmen, 29,3 % (2014: 35,5 %) der Sitze, das sind 343 Mandate, darunter 109 Frauen (31,8 %).

Den zweithöchsten Stimmenanteil und einen deutlichen Zugewinn gegenüber den Kommunalwahlen 2014 erzielten die GRÜNEN mit 22,4 % (2014: 12,5 %) der Wählerstimmen, allerdings konnten Sie mit 208 Sitzen nur 17,7 % (2014: 10,4 %) aller Sitze gewinnen. Mit 104 wurde genau die Hälfte der Sitze durch Frauen besetzt.

Die SPD erzielte mit 218 Sitzen 18,6 % (2014: 26,8 %) der Stadtratsmandate bei einem Wählerstimmenanteil von 20,4 % (2014: 30,3 %). Der Sitzeanteil der Frauen (91) beträgt 41,7 %.

Die AfD kam auf einen Stimmenanteil von 4,7 % (2014: 1,3 %) und erreichte mit 58 Sitzen einen Sitzeanteil von 4,9 % (2014: 0,5 %). 7 Mandate gingen dabei an Frauen, was einem Anteil von 12,1 % entspricht.

Mit 3,3 % (2014: 3,0 %) der Wählerstimmen errang die FDP 40 Sitze, das entspricht 3,4 % (2014: 3,0 %) der Gesamtsitze. 6 der 40 Sitze und damit 15,0 % entfielen auf Frauen.

Die im Bayerischen Landtag vertretenen FREIEN WÄHLER erzielten bei einem Stimmenanteil von 1,0 % (2014: 0,9 %) mit 28 (2014: 21) 2,4 % der Stadtratsmandate. Von diesen entfielen 8 Sitze (28,6 %) auf Frauen.

Von den anderen Wahlvorschlägen erzielte keiner mehr als 2,9 % der Wählerstimmen, alle sonstigen Parteien kamen zusammen auf 6,4 % und alle Wählergruppen zusammen auf 9,6 %. (siehe Tabelle 1.2).

b) Wahl der Kreistage in den 71 Landkreisen

Von den 4 370 Kreistagsmandaten in den 71 Landkreisen Bayerns entfielen 1 210 Mandate (27,7 %) auf Frauen.

Auf die CSU entfielen 1 576 bzw. 36,1 % (2014: 41,1 %) der Mandate, bei einem Wählerstimmenanteil von 36,3 % (2014: 41,3 %). 405 (25,7 %) der CSU-Sitze gingen an Frauen.

Die GRÜNEN kamen auf einen Wählerstimmenanteil von 15,1 % (2014: 9,5 %) und mit 632 Kreistagsmandaten auf einen Anteil von 14,5 % (2014: 9,2 %). 333 (52,7 %) dieser Sitze entfielen auf Frauen.

Die SPD erhielt 520 Sitze, was einem Anteil von 11,9 % (2014: 17,9 %) entspricht. Darunter sind 155 (29,8 %) Frauen. Sie erreichte 11,9 % (2014: 17,8 %) der Wählerstimmen.

Von den restlichen Kreistagsmandaten errangen die FREIEN WÄHLER 209 (dar. 35 Frauen), die AfD 202 (dar. 23 Frauen), die FDP 106 (dar. 18 Frauen) und die ÖDP 100 (dar. 29 Frauen). Gemeinsame Wahlvorschläge kamen insgesamt auf 508 Mandate (dar. 113 Frauen), mit 407 Sitzen (dar. 77 Frauen) der Großteil davon auf FREIE WÄHLER und andere.

Während von diesen Parteien die FREIEN WÄHLER 5,0 %, die AfD 4,8 %, die FDP 2,5 % und die ÖDP 2,3 % der Wählerstimmen erhielten, schaffte es bis auf die LINKE kein weiterer Wahlvorschlag auf mehr als 1,0 %.

Die gemeinsamen Wahlvorschläge kamen zusammen auf 11,4 % (2014: 3,9 %). Die Wählergruppen konnten insgesamt 9,4 % (2014: 17,3 %) erzielen (siehe Tabelle 1.3).

Noch: Vorbemerkungen

c) Kommunalwahlen 2020

Hierunter wird das zusammengefasste Ergebnis der Wahl der Stadträte in den kreisfreien Städten und der Wahl der Kreistage in den Landkreisen verstanden.

Auf die CSU entfielen 34,3 % (2014: 39,6 %), auf die GRÜNEN 16,8 % (2014: 10,2 %), auf die SPD 13,7 % (2014: 20,6 %), auf die AfD 4,7 % (2014: 0,3 %) und auf die FREIEN WÄHLER 4,1% (2014: 3,8 %) der Stimmen (siehe Tabelle 1.1). Kein anderer Wahlvorschlag erreichte ein landesweites Ergebnis von über 2,5 %. Alle Wählergruppen kamen zusammen auf insgesamt 8,7 % der Stimmen, die sonstigen Parteien auf 5,0 % und gemeinsame Wahlvorschläge auf 10,0 %.

d) Höchst- und Niederstwerte in den kreisfreien Städten und Landkreisen

Wie die Tabellen 9.1 und 9.2 zeigen, wiesen Wahlverhalten und Wahlergebnisse in den 96 kreisfreien Städten und Landkreisen Bayerns gewisse - in Teilbereichen erhebliche - Unterschiede auf.

Höchstwerte

Bezeichnung	Gebiet	%
Wahlbeteiligung	Lkr Neustadt a.d.Waldnaab	*71,7*
Ungültige Stimmzettel	Lkr Regen	*5,2*
CSU-Stimmen	Krfr.St Straubing	*46,5*
SPD-Stimmen	Krfr.St Fürth	*42,7*
FREIE WÄHLER-Stimmen	Lkr Neuburg-Schrobenhausen	*33,6*
GRÜNE-Stimmen	Krfr.St Würzburg	*32,5*
AfD-Stimmen	Lkr Regen	*9,2*
FDP-Stimmen	Lkr Starnberg	*7,8*

Niederstwerte

Bezeichnung	Gebiet	%
Wahlbeteiligung	Kempten (Allgäu), krfr. St	*44,0*
Ungültige Stimmzettel	Lkr Fürth	*1,9*
CSU-Stimmen	Krfr.St Fürth	*18,7*
SPD-Stimmen	Lkr Oberallgäu	*4,7*
FREIE WÄHLER-Stimmen	Landeshauptstadt München	*2,5*
GRÜNE-Stimmen	Lkr Cham	*5,2*
AfD-Stimmen	Lkr Starnberg	*1,4*
FDP-Stimmen	Lkr Wunsiedel i.Fichtelgebirge	*0,7*

e) Ergebnisse der Wahl der Gemeinderäte in den kreisangehörigen Gemeinden

In diesem Bereich spielen nach wie vor die örtlichen Wählergruppen und die gemeinsamen Wahlvorschläge eine große Rolle. Die Verteilung der 31 780 (2014: 31 638) Sitze, darunter 7 056 (22,2 %) Frauen (siehe Tabelle 1.5) führt zu folgenden Ergebnissen:

Stimmen- und Sitzeanteil in %

Wahlvorschlag	Stimmenanteil in %		Sitzeanteil in %	
	2020	2014	2020	2014
CSU	*28,7*	*30,2*	*25,8*	*26,6*
GRÜNE	*8,1*	*4,0*	*5,5*	*2,6*
FREIE WÄHLER	*2,0*	*0,5*	*1,8*	*0,4*
AfD	*0,6*	*0,0*	*0,3*	*0,0*
SPD	*11,4*	*15,1*	*9,2*	*11,9*
FDP	*1,1*	*0,6*	*0,6*	*0,4*
sonstige Parteien	*0,9*	*0,7*	*0,6*	*0,4*
gemeinsame Wahlvorschläge	*10,4*	*8,8*	*11,9*	*11,6*
Wählergruppen	*36,7*	*40,1*	*44,3*	*46,1*

Ohne Wahlvorschlag wurden 9 (2014: 9) Gemeinderatsmitglieder gewählt.

Noch: Vorbemerkungen

Hinweise zu den Tabellen

Zu Tabelle 1

In dieser Tabelle sind die Hauptergebnisse der jeweiligen Wahlart für Bayern zusammengestellt.

1.1 Wahl der Stadträte in den kreisfreien Städten und Wahl der Kreistage in den Landkreisen,

1.2 Wahl der Stadträte in den kreisfreien Städten,

1.3 Wahl der Kreistage in den Landkreisen,

1.4 Wahl der Stadträte in den kreisfreien Städten und Wahl der Gemeinderäte in den kreisangehörigen Gemeinden,

1.5 Wahl der Gemeinderäte in den kreisangehörigen Gemeinden.

Zu Tabelle 2

Diese Tabelle beinhaltet die Aufgliederung der Tabelle 1.1 nach Regierungsbezirken.

Zu Tabelle 3

In dieser Tabelle werden die Inhalte der Tabelle 1.4 ebenfalls nach Regierungsbezirken aufgegliedert.

Zu Tabelle 4

Nachstehender Übersicht ist u. a.zu entnehmen, dass sich die Anzahl der zugelassenen Wahlvorschläge bei den Kommunalwahlen 2020 gegenüber 2014 leicht erhöht hat (+7,2 %). Unter den im bayerischen Landtag vertretenen Parteien verzeichneten die GRÜNEN von 421 auf 631 den größten absoluten Zuwachs, die AfD mit einem Anstieg von 15 auf 176 (+91,5 %) den größten relativen Anstieg bei den Wahlvorschlägen.

Wahlvorschlag	Wahlvorschläge									
	Wahl der						Zusammen			
	Stadträte		Gemeinderäte		Kreistage					
	in den									
	kreisfreien Städten		kreisangehörigen Gemeinden		Landkreisen					
	2020	2014	2020	2014	2020	2014	2020	2014	Veränderung	%-P.
CSU	25	25	1 323	1294	70	70	1 418	1 389	29	*2,0*
GRÜNE	23	23	547	331	69	67	639	421	218	*34,1*
FREIE WÄHLER	8	5	136	39	23	20	167	64	103	*61,7*
AfD	23	2	93	1	60	12	176	15	161	*91,5*
SPD	25	25	913	966	71	71	1 009	1 062	-53	*-5,3*
FDP	25	14	182	115	63	60	270	189	81	*30,0*
sonstige Parteien	47	43	141	82	102	52	290	177	113	*39,0*
gemeinsame Wahlvorschläge	22	10	767	713	66	34	855	757	98	*11,5*
Wählergruppen	59	54	3 735	3 851	103	115	3 897	4 020	-123	*-3,2*
ohne Wahlvorschlag	-	-	165	155	-	-	165	155	10	*6,1*
Insgesamt	**257**	**201**	**8 002**	**7 547**	**627**	**501**	**8 886**	**8 249**	**637**	***7,2***

Noch: Vorbemerkungen

Noch: Hinweise zu den Tabellen

Zu Tabelle 5

Die Zahl der zu wählenden Stadtratsmitglieder in den kreisfreien Städten liegt zwischen 40 und 80, die der Gemeinderatsmitglieder in den kreisangehörigen Gemeinden schwankt zwischen 8 und 44 und die der Kreisräte in den Landkreisen bewegt sich zwischen 50 und 70.

Multipliziert man die Zahl der jeweils abgegebenen gültigen Stimmzettel mit der örtlich zu wählenden Anzahl an Stadt- oder Gemeinderatsmitgliedern bzw. Kreisräten, so erhält man als Endsumme die mögliche Stimmenzahl. Die Differenz zwischen möglicher Stimmenzahl und der Zahl der tatsächlich durch den Wähler abgegebenen gültigen Stimmen ergibt die ungenutzten Stimmen (siehe dazu auch Tabellen 8.1 und 8.5).

Der Anteil der von den Wählern nicht genutzten Stimmen stellt sich seit 1948 wie folgt dar:

Wahljahr	Ungenutzte Stimmen in % der möglichen Stimmen		
	Wahl der		Zusammen
	Stadträte in den kreisfreien Städten	Kreistage in den Landkreisen	
1948	3,4	7,5	6,4
1952	7,3	13,1	11,3
1956	4,6	16,0	12,2
1960	4,8	16,9	12,6
1966	4,9	15,6	11,9
1972	6,2	17,0	13,7
1978	6,0	14,1	11,8
1984	7,2	14,2	12,4
1990	8,2	13,7	12,2
1996	7,6	14,5	12,9
2002	8,5	14,0	12,7
2008	8,0	14,1	12,7
2014	7,7	14,6	13,0
2020	7,3	12,6	11,4

Weitere Informationen über die Anzahl der Verwaltungsbezirke und die der Mandate nach Größenklassen der Gemeinden und Kreise sind ebenfalls der Tabelle 5 zu entnehmen.

Zu Tabelle 6

Wie bei Landtags-, Bundestags- und Europawahlen ist auch bei den Kommunalwahlen im Zeitverlauf ein starkes Anwachsen des Anteils der Wähler mit Wahlschein zu verzeichnen. Während für die Wahlen in den kreisfreien Städten und Landkreisen in Bayern 1960 der Wahlscheinwähleranteil noch bei 1,3 % lag, betrug 1978 der Anteil schon 12,9 % und im Wahljahr 2014 48,7 %. Bei den Kommunalwahlen 2020 hat sich dieser weiter auf 61,0 % erhöht.

Zu Tabelle 7

Das Kommunalwahlergebnis für Bayern ist in dieser Tabelle in drei unterschiedlichen Varianten zusammengestellt. Das gewichtete Stimmenergebnis insgesamt (umgerechnet, als hätte jeder Wähler nur eine Stimme) ist dem Stimmenergebnis auf unveränderten Stimmzetteln und nur innerhalb eines Wahlvorschlags veränderten Stimmzetteln sowie dem Ergebnis auf Stimmzetteln mit panaschierten Stimmen gegenübergestellt.

Zu Tabelle 8

Tabelle 8.1: Art der Kennzeichnung des Stimmzettels

Aus dieser Tabelle ist für jeden der 96 Kreise in Bayern ersichtlich, wie viele der bei der Wahl der Stadträte in den kreisfreien Städten und der Wahl der Kreistage 2020 abgegebenen rund 5,8 Millionen gültigen Stimmzettel auf Listenwähler und auf Personenwähler entfielen.

Listenwähler sind Wähler, die entweder ein Kreuz in den Kreis setzen, der unter dem Kennwort in der Kopfleiste des Wahlvorschlags angebracht ist, oder die in nur einem Wahlvorschlag den ersten Bewerber als einzigen gekennzeichnet haben, ohne ihn zu häufeln und ohne gleichzeitig die Kopfleiste zu kennzeichnen (unverändert abgegebene Stimmzettel).

Personenwähler sind die übrigen Wähler, die den Stimmzettel nicht in der Weise annehmen, wie die Parteien oder Wählergruppen ihre Liste aufgestellt haben, sondern die einem Bewerber, der nur einmal aufgeführt ist, zwei oder drei Stimmen gaben (kumulieren oder häufeln) oder die zur Verfügung stehenden Stimmen auf Bewerber mehrerer Wahlvorschläge verteilten (panaschieren).

Eine Gegenüberstellung der Listenwahl und Personenwahl für die Wahljahre ab 1948 zeigt nachstehende Übersicht.

Listenwähler und Personenwähler seit 1948 in %

Wahljahr	Wähler zusammen		davon			
			in kreisfreien Städten		in Landkreisen	
	Listenwähler	Personenwähler	Listenwähler	Personenwähler	Listenwähler	Personenwähler
1948	79,0	21,0	79,0	21,0	79,1	20,9
1952	60,0	40,0	67,4	32,6	56,9	43,1
1956	56,0	44,0	66,3	33,7	51,4	48,6
1960	52,8	47,2	62,9	37,1	47,8	52,2
1966	46,1	53,9	59,7	40,3	39,7	60,3
1972	x	x	x	x	x	x
1978	38,6	61,4	55,8	44,2	31,9	68,1
1984	35,4	64,6	47,4	52,6	31,2	68,8
1990	37,5	62,5	48,3	51,7	33,6	66,4
1996	32,5	67,5	43,1	56,9	29,2	70,8
2002	33,5	66,5	43,1	56,9	30,5	69,5
2008	34,3	65,7	45,2	54,8	31,1	68,9
2014	33,0	67,0	43,4	56,6	29,8	70,2
2020	37,9	62,1	47,8	52,2	34,8	65,2

Aus dieser Übersicht geht hervor, dass die Anteile der Listenwähler in den kreisfreien Städten fast immer höher als in den Landkreisen waren.

Für die Kommunalwahlen 1972 liegen keine Angaben vor, da auf Weisung des Bayerischen Staatsministeriums des Innern die Anzahl der Stimmzettel nach unveränderten bzw. veränderten Stimmzetteln damals nicht erhoben werden durfte.

Bezogen auf die Stimmenzahl haben Listenwähler allerdings ein höheres Gewicht als dies in der obigen Übersicht zum Ausdruck kommt. Wenn der von ihnen gekennzeichnete Wahlvorschlag nicht weniger (ggf. mehrfach benannte) Bewerber enthält als Mandate zu vergeben sind, können Listenwähler vom System her keine Stimmen verschenken. Personenwähler vergeben, insbesondere beim Panaschieren, dagegen nicht immer die volle Stimmenzahl. Aber nicht nur Wähler schöpfen - bewusst oder unbewusst - ihr Stimmenpotential nicht voll aus. Auch Wahlvorschlagsträger können Stimmen verschenken, wenn sie keine ausreichende Zahl von Bewerbern aufstellen bzw. die Möglichkeit nicht nutzen, Bewerber bis zu dreimal auf dem Stimmzettel aufzuführen.

Bei der Wahl der Stadträte in den kreisfreien Städten und der Wahl der Kreistage 2020 haben 37,9 % (2014: 33,0 %) der Wähler ihren Stimmzettel unverändert abgegeben (Listenwähler), 13,6% (2014: 19,2 %) haben ihren Stimmzettel innerhalb nur eines Wahlvorschlags verändert und 48,4% (2014: 47,8 %) haben ihre Stimmen auf verschiedene Wahlvorschläge verteilt, also panaschiert.

Hätte jeder der rund 5,8 Millionen Wähler mit gültiger Stimmabgabe bei der Wahl der Stadträte in den kreisfreien Städten und der Wahl der Kreistage 2020 seine ihm zustehenden Stimmen voll ausgeschöpft, so wären ca. 366,5 Millionen Stimmen angefallen. Nach dem Ergebnis der Stimmenauszählung sind jedoch nur rund 324,8 Millionen Stimmen abgegeben worden. Der Rest von rund 41,6 Millionen Stimmen, d. s. 11,4 %, wurde also von den Wählern nicht vergeben.

Noch: Vorbemerkungen

Noch: Hinweise zu den Tabellen

Bei der Zusammenstellung der ungewichteten Stimmenergebnisse fällt auf, dass der Anteil der nicht abgegebenen Stimmen im Durchschnitt in den kreisfreien Städten mit 7,3% deutlich niedriger liegt als in den Landkreisen mit 12,6 %. Dieser Sachverhalt hängt eng zusammen mit den ermittelten Anteilen an verändert abgegebenen Stimmzetteln (Personenwähler). Je höher der Anteil der Wähler ist, die panaschiert haben, umso höher ist in der Regel der Anteil der nicht abgegebenen Stimmen.

Zu Tabellen 9 und 10

In diesen Tabellen sind die Wahlergebnisse der kreisfreien Städte, der Landkreise und der einzelnen Gemeinden dargestellt.

Wie an anderer Stelle bereits dargelegt, handelt es sich dabei um gewichtete Stimmenzahlen. Neben der Anzahl der Sitze insgesamt wird auch der Anteil der Frauen ausgewiesen.

In der Tabelle 10 ist in der Vorspalte angegeben, wieviel Stimmen jeder Wähler in dem betreffenden Verwaltungsbezirk abgeben konnte und wieviel Stimmen er im Durchschnitt tatsächlich abgegeben hat (z. B. 28 / 25,736).

Zu Tabelle 11

Von allen aktuell gezählten 39 449 Mandatsträgern (22,5 % Frauen) - in zwei Gemeinden amtierte am Stichtag kein erster Bürgermeister – wurden 19 204 (48,7 %) Personen durch eine Partei aufgestellt. Die übrigen Mandatsträger wurden durch Wählergruppen (15 474 bzw. 39,2 %), gemeinsame Wahlvorschläge (4 756 bzw. 12,1 %) oder unmittelbar durch die Wähler selbst benannt (13 bzw. weniger als 0,1 %).

Jahr[1)]	Erste Bürgermeister[2)]	Gemeinderatsmitglieder[2)]	Landräte	Kreisräte	Insgesamt
1946	6 509	42 449	142	5 306	54 406
1948	7 002	56 078	142	5 566	68 788
1952	7 092	56 232	142	5 485	68 951
1956	7 120	55 809	143	5 372	68 444
1960	7 116	55 548	143	5 334	68 141
1966	7 087	56 228	143	5 453	68 911
1972	4 406	47 870	71	4 150	56 497
1978	2 052	30 566	71	4 190	36 879
1984	2 051	30 920	71	4 250	37 292
1990	2 051	31 338	71	4 310	37 770
1996	2 056	32 108	71	4 370	38 605
2002	2 056	32 622	71	4 380	39 129
2008	2 056	32 802	71	4 390	39 319
2014	2 056	32 810	71	4 380	39 317
2020	2 056	32 952	71	4 370	39 449

[1)] Jahr der Hauptwahl.- [2)] In kreisfreien Städten und kreisangehörigen Gemeinden.

Zu Tabellen 12.1, 12.2 und 12.3

In diesen Tabellen werden die auf kommunaler Ebene gewählten Mandatsträger insgesamt, darunter Frauen, nach Regierungsbezirken und Wahlvorschlägen ausgewiesen.

1. Hauptergebnisse der Kommunalwahlen in Bayern 2020 und 2014

1.1 Wahl der Stadträte in den kreisfreien Städten und Wahl der Kreistage in den Landkreisen

Merkmal	Stimmenergebnis						Sitzeverteilung					
	15. März 2020		16. März 2014		Veränderung		15. März 2020		16. März 2014		Veränderung	
							insg.	dar. Frauen	insg.	dar. Frauen	insg.	dar. Frauen
	Anzahl	%	Anzahl	%	Anzahl	%-P.	Anzahl der Sitze					
Stimmberechtigte	10 295 884	100	10 039 511	100	256 373	x	x	x	x	x	x	x
Wähler/Wahlbeteiligung	6 040 326	58,7	5 487 864	54,7	552 462	4,0	x	x	x	x	x	x
Ungültige Stimmzettel	211 008	3,5	189 097	3,4	21 911	0,0	x	x	x	x	x	x
Gültige Stimmzettel bzw. Sitze	5 829 318	100	5 298 767	100	530 551	x	5 542	1 605	5 552	1 447	- 10	158
Von den gewichteten Stimmen bzw. Sitzen entfielen auf												
CSU	1 996 677	34,3	2 095 892	39,6	-99 215	- 5,3	1 919	514	2 216	508	- 297	6
GRÜNE	980 818	16,8	539 391	10,2	441 427	6,6	840	437	523	251	317	186
FREIE WÄHLER	237 822	4,1	199 789	3,8	38 033	0,3	237	43	223	32	14	11
AfD	276 681	4,7	18 144	0,3	258 537	4,4	260	30	8	-	252	30
SPD	797 514	13,7	1 093 735	20,6	- 296 221	- 7,0	738	246	1 097	381	- 359	- 135
FDP	159 218	2,7	130 775	2,5	28 443	0,3	146	24	132	25	14	- 1
Sonstige	1 380 588	23,7	1 221 041	23,0	159 547	0,6	1 402	311	1 353	250	49	61
davon												
sonstige Parteien	292 810	5,0	207 228	3,9	85 582	1,1	245	60	205	38	40	22
gemeinsame Wahlvorschläge	583 234	10,0	193 297	3,6	389 937	6,4	597	141	209	55	388	86
Wählergruppen	504 544	8,7	820 516	15,5	- 315 972	- 6,8	560	110	939	157	- 379	- 47
Von den sonstigen Parteien entfielen auf												
ÖDP	147 376	2,5	110 725	2,1	36 651	0,4	134	39	118	29	16	10
BP	29 717	0,5	34 685	0,7	-4 968	- 0,1	29	-	36	1	- 7	- 1
DIE LINKE	87 476	1,5	26 824	0,5	60 652	1,0	70	19	21	5	49	14
PIRATEN	405	0,0	9 267	0,2	-8 862	- 0,2	1	-	3	1	- 2	- 1
Die PARTEI	10 793	0,2	x	x	10 793	0,2	5	2	x	x	5	2
übrige Parteien	17 043	0,3	25 727	0,5	-8 684	- 0,2	6	-	27	2	- 21	- 2
Von den gemeinsamen Wahlvorschlägen entfielen auf												
CSU und andere	12 699	0,2	14 192	0,3	-1 493	0,0	18	6	20	4	- 2	2
GRÜNE und andere	37 047	0,6	34 854	0,7	2 193	0,0	40	21	41	21	- 1	-
FREIE WÄHLER und andere	455 586	7,8	66 539	1,3	389 047	6,6	458	88	56	9	402	79
AfD und andere	x	x	x	x	x	x	x	x	x	x	x	x
SPD und andere	x	x	x	x	x	x	x	x	x	x	x	x
FDP und andere	11 958	0,2	11 862	0,2	96	0,0	15	4	16	2	- 1	2
ÖDP und andere	52 016	0,9	55 273	1,0	-3 257	- 0,2	53	18	63	17	- 10	1
BP und andere	x	x	x	x	x	x	x	x	x	x	x	x
DIE LINKE und andere	9 354	0,2	1 036	0,0	8 318	0,1	9	3	1	-	8	3
PIRATEN und andere	x	x	x	x	x	x	x	x	x	x	x	x
Die PARTEI und andere	3 047	0,1	x	x	3 047	0,1	1	-	x	x	1	-
übrige gemeinsame Wahlvorschläge	1 527	0,0	9 541	0,2	-8 014	- 0,2	3	1	12	2	- 9	- 1

Noch: 1. Hauptergebnisse der Kommunalwahlen in Bayern 2020 und 2014

1.2 Wahl der Stadträte in den kreisfreien Städten

Merkmal	Stimmenergebnis						Sitzeverteilung					
	15. März 2020		16. März 2014		Veränderung		15. März 2020		16. März 2014		Veränderung	
							insg.	dar. Frauen	insg.	dar. Frauen	insg.	dar. Frauen
	Anzahl	%	Anzahl	%	Anzahl	%-P.	Anzahl der Sitze					
Stimmberechtigte	2 926 961	100	2 862 119	100	64 842	x	x	x	x	x	x	x
Wähler/Wahlbeteiligung	1 429 445	48,8	1 244 649	43,5	184 796	5,4	x	x	x	x	x	x
Ungültige Stimmzettel	35 659	2,5	28 787	2,3	6 872	0,2	x	x	x	x	x	x
Gültige Stimmzettel bzw. Sitze	1 393 786	100	1 215 862	100	177 924	x	1 172	395	1 172	381	-	14
Von den gewichteten Stimmen bzw. Sitzen entfielen auf												
CSU	384 406	27,6	408 185	33,6	-23 779	- 6,0	343	109	416	116	- 73	- 7
GRÜNE	312 393	22,4	152 059	12,5	160 334	9,9	208	104	122	57	86	47
FREIE WÄHLER	13 879	1,0	10 897	0,9	2 982	0,1	28	8	21	5	7	3
AfD	65 860	4,7	15 988	1,3	49 872	3,4	58	7	6	-	52	7
SPD	284 497	20,4	368 120	30,3	- 83 623	- 9,9	218	91	314	136	- 96	- 45
FDP	46 376	3,3	36 917	3,0	9 459	0,3	40	6	35	7	5	- 1
Sonstige	286 375	20,5	223 696	18,4	62 679	2,1	277	70	258	60	19	10
davon												
sonstige Parteien	118 201	8,5	73 269	6,0	44 932	2,5	75	22	59	15	16	7
gemeinsame Wahlvorschläge	79 269	5,7	35 513	2,9	43 756	2,8	89	28	37	14	52	14
Wählergruppen	88 905	6,4	114 914	9,5	- 26 009	- 3,1	113	20	162	31	- 49	- 11
Von den sonstigen Parteien entfielen auf												
ÖDP	45 730	3,3	31 561	2,6	14 169	0,7	34	10	30	8	4	2
BP	3 923	0,3	4 367	0,4	- 444	- 0,1	2	-	2	-	-	-
DIE LINKE	42 559	3,1	21 530	1,8	21 029	1,3	29	10	16	5	13	5
PIRATEN	405	0,0	9 267	0,8	-8 862	- 0,7	1	-	3	1	- 2	- 1
Die PARTEI	10 179	0,7	x	x	10 179	0,7	4	2	x	x	4	2
übrige Parteien	15 405	1,1	6 544	0,5	8 861	0,6	5	-	8	1	- 3	- 1
Von den gemeinsamen Wahlvorschlägen entfielen auf												
CSU und andere	x	x	x	x	x	x	x	x	x	x	x	x
GRÜNE und andere	19 051	1,4	10 805	0,9	8 246	0,5	23	13	16	10	7	3
FREIE WÄHLER und andere	50 541	3,6	17 979	1,5	32 562	2,1	51	11	6	2	45	9
AfD und andere	x	x	x	x	x	x	x	x	x	x	x	x
SPD und andere	x	x	x	x	x	x	x	x	x	x	x	x
FDP und andere	x	x	182	0,0	- 182	0,0	x	x	-	-	-	-
ÖDP und andere	3 730	0,3	4 132	0,3	- 402	- 0,1	9	2	10	2	- 1	-
BP und andere	x	x	x	x	x	x	x	x	x	x	x	x
DIE LINKE und andere	1 373	0,1	x	x	1 373	0,1	2	1	x	x	2	1
PIRATEN und andere	x	x	x	x	x	x	x	x	x	x	x	x
Die PARTEI und andere	3 047	0,2	x	x	3 047	0,2	1	-	x	x	1	-
übrige gemeinsame Wahlvorschläge	1 527	0,1	2 415	0,2	- 888	- 0,1	3	1	5	-	- 2	1

Noch: 1. Hauptergebnisse der Kommunalwahlen in Bayern 2020 und 2014

1.3 Wahl der Kreistage in den Landkreisen

Merkmal	Stimmenergebnis						Sitzeverteilung					
	15. März 2020		16. März 2014		Veränderung		15. März 2020		16. März 2014		Veränderung	
							insg.	dar. Frauen	insg.	dar. Frauen	insg.	dar. Frauen
	Anzahl	%	Anzahl	%	Anzahl	%-P.	Anzahl der Sitze					
Stimmberechtigte	7 368 923	100	7 177 392	100	191 531	x	x	x	x	x	x	x
Wähler/Wahlbeteiligung	4 610 881	62,6	4 243 215	59,1	367 666	3,5	x	x	x	x	x	x
Ungültige Stimmzettel	175 349	3,8	160 310	3,8	15 039	0,0	x	x	x	x	x	x
Gültige Stimmzettel bzw. Sitze	4 435 532	100	4 082 905	100	352 627	x	4 370	1 210	4 380	1 066	- 10	144
Von den gewichteten Stimmen bzw. Sitzen entfielen auf												
CSU	1 612 271	36,3	1 687 707	41,3	-75 436	- 5,0	1 576	405	1 800	392	- 224	13
GRÜNE	668 425	15,1	387 332	9,5	281 093	5,6	632	333	401	194	231	139
FREIE WÄHLER	223 943	5,0	188 892	4,6	35 051	0,4	209	35	202	27	7	8
AfD	210 821	4,8	2 156	0,1	208 665	4,7	202	23	2	-	200	23
SPD	513 017	11,6	725 615	17,8	- 212 598	- 6,2	520	155	783	245	- 263	- 90
FDP	112 842	2,5	93 858	2,3	18 984	0,2	106	18	97	18	9	-
Sonstige	1 094 213	24,7	997 345	24,4	96 868	0,2	1 125	241	1 095	190	30	51
davon												
sonstige Parteien	174 609	3,9	133 959	3,3	40 650	0,7	170	38	146	23	24	15
gemeinsame Wahlvorschläge	503 965	11,4	157 784	3,9	346 181	7,5	508	113	172	41	336	72
Wählergruppen	415 639	9,4	705 602	17,3	- 289 963	- 7,9	447	90	777	126	- 330	- 36
Von den sonstigen Parteien entfielen auf												
ÖDP	101 646	2,3	79 164	1,9	22 482	0,4	100	29	88	21	12	8
BP	25 794	0,6	30 318	0,7	-4 524	- 0,2	27	-	34	1	- 7	- 1
DIE LINKE	44 917	1,0	5 294	0,1	39 623	0,9	41	9	5	-	36	9
PIRATEN	x	x	x	x	x	x	x	x	x	x	x	x
Die PARTEI	614	0,0	x	x	614	0,0	1	-	x	x	1	-
übrige Parteien	1 638	0,0	19 183	0,5	-17 545	- 0,4	1	-	19	1	- 18	- 1
Von den gemeinsamen Wahlvorschlägen entfielen auf												
CSU und andere	12 699	0,3	14 192	0,3	-1 493	- 0,1	18	6	20	4	- 2	2
GRÜNE und andere	17 996	0,4	24 049	0,6	-6 053	- 0,2	17	8	25	11	- 8	- 3
FREIE WÄHLER und andere	405 045	9,1	48 560	1,2	356 485	7,9	407	77	50	7	357	70
AfD und andere	x	x	x	x	x	x	x	x	x	x	x	x
SPD und andere	x	x	x	x	x	x	x	x	x	x	x	x
FDP und andere	11 958	0,3	11 680	0,3	278	0,0	15	4	16	2	- 1	2
ÖDP und andere	48 286	1,1	51 141	1,3	-2 855	- 0,2	44	16	53	15	- 9	1
BP und andere	x	x	x	x	x	x	x	x	x	x	x	x
DIE LINKE und andere	7 981	0,2	1 036	0,0	6 945	0,2	7	2	1	-	6	2
PIRATEN und andere	x	x	x	x	x	x	x	x	x	x	x	x
Die PARTEI und andere	x	x	x	x	x	x	x	x	x	x	x	x
übrige gemeinsame Wahlvorschläge	x	x	7 126	0,2	-7 126	- 0,2	x	x	7	2	- 7	- 2

Noch: 1. Hauptergebnisse der Kommunalwahlen in Bayern 2020 und 2014

1.4 Wahl der Stadträte in den kreisfreien Städten und Wahl der Gemeinderäte in den kreisangehörigen Gemeinden

Merkmal	Stimmenergebnis						Sitzeverteilung					
	15. März 2020		16. März 2014		Veränderung		15. März 2020		16. März 2014		Veränderung	
							insg.	dar. Frauen	insg.	dar. Frauen	insg.	dar. Frauen
	Anzahl	%	Anzahl	%	Anzahl	%-P.	Anzahl der Sitze					
Stimmberechtigte	10 270 512	100	10 030 956	100	239 556	x	x	x	x	x	x	x
Wähler/Wahlbeteiligung	6 041 075	58,8	5 538 787	55,2	502 288	3,6	x	x	x	x	x	x
Ungültige Stimmzettel	132 066	2,2	116 881	2,1	15 185	0,1	x	x	x	x	x	x
Gültige Stimmzettel bzw. Sitze	5 909 009	100	5 421 906	100	487 103	x	32 952	7 458	32 810	6 423	142	1 035
Von den gewichteten Stimmen bzw. Sitzen entfielen auf												
CSU	1 679 281	28,4	1 676 477	30,9	2 804	- 2,5	8 532	1 784	8 836	1 683	- 304	101
GRÜNE	680 275	11,5	321 258	5,9	359 017	5,6	1 949	956	941	381	1 008	575
FREIE WÄHLER	105 796	1,8	32 825	0,6	72 971	1,2	590	111	157	33	433	78
AfD	94 747	1,6	16 178	0,3	78 569	1,3	161	23	7	-	154	23
SPD	799 623	13,5	1 002 336	18,5	- 202 713	- 5,0	3 140	967	4 072	1 195	- 932	- 228
FDP	93 861	1,6	63 133	1,2	30 728	0,4	245	46	148	28	97	18
Sonstige	2 455 426	41,6	2 309 699	42,6	145 727	- 1,0	18 335	3 571	18 649	3 103	- 314	467
davon												
sonstige Parteien	159 193	2,7	102 102	1,9	57 091	0,8	261	60	192	40	69	20
gemeinsame Wahlvorschläge	550 147	9,3	405 080	7,5	145 067	1,8	3 884	811	3 712	683	172	128
Wählergruppen	1 744 105	29,5	1 800 749	33,2	-56 644	- 3,7	14 181	2 697	14 736	2 380	- 555	317
ohne Wahlvorschlag	1 981	0,0	1 768	0,0	213	0,0	9	3	9	-	-	3
Von den sonstigen Parteien entfielen auf												
ÖDP	69 301	1,2	49 588	0,9	19 713	0,3	138	41	113	32	25	9
BP	11 079	0,2	10 003	0,2	1 076	0,0	42	1	30	-	12	1
DIE LINKE	49 730	0,8	22 850	0,4	26 880	0,4	59	16	22	5	37	11
PIRATEN	405	0,0	10 066	0,2	-9 661	- 0,2	1	-	5	1	- 4	- 1
Die PARTEI	12 253	0,2	140	0,0	12 113	0,2	12	2	1	-	11	2
übrige Parteien	16 425	0,3	9 455	0,2	6 970	0,1	9	-	21	2	- 12	- 2
Von den gemeinsamen Wahlvorschlägen entfielen auf												
CSU und andere	192 603	3,3	216 549	4,0	-23 946	- 0,7	2 086	381	2 481	383	- 395	- 2
GRÜNE und andere	52 615	0,9	32 220	0,6	20 395	0,3	213	89	140	57	73	32
FREIE WÄHLER und andere	207 813	3,5	38 901	0,7	168 912	2,8	823	163	98	19	725	144
AfD und andere	x	x	x	x	x	x	x	x	x	x	x	x
SPD und andere	52 771	0,9	73 276	1,4	-20 505	- 0,5	483	115	695	159	- 212	- 44
FDP und andere	7 535	0,1	10 795	0,2	-3 260	- 0,1	42	6	52	10	- 10	- 4
ÖDP und andere	11 397	0,2	10 307	0,2	1 090	0,0	47	12	43	13	4	- 1
BP und andere	701	0,0	623	0,0	78	0,0	10	2	8	1	2	1
DIE LINKE und andere	2 168	0,0	637	0,0	1 531	0,0	5	1	3	-	2	1
PIRATEN und andere	303	0,0	x	x	303	0,0	1	-	x	x	1	-
Die PARTEI und andere	3 047	0,1	x	x	3 047	0,1	1	-	x	x	1	-
übrige gemeinsame Wahlvorschläge	19 194	0,3	21 772	0,4	-2 578	- 0,1	173	42	192	41	- 19	1

Noch: 1. Hauptergebnisse der Kommunalwahlen in Bayern 2020 und 2014

1.5 Wahl der Gemeinderäte in den kreisangehörigen Gemeinden

Merkmal	Stimmenergebnis						Sitzeverteilung					
	15. März 2020		16. März 2014		Veränderung		15. März 2020		16. März 2014		Veränderung	
							insg.	dar. Frauen	insg.	dar. Frauen	insg.	dar. Frauen
	Anzahl	%	Anzahl	%	Anzahl	%-P.	Anzahl der Sitze					
Stimmberechtigte	7 343 551	100	7 168 837	100	174 714	x	x	x	x	x	x	x
Wähler/Wahlbeteiligung	4 611 630	62,8	4 294 138	59,9	317 492	2,9	x	x	x	x	x	x
Ungültige Stimmzettel	96 407	2,1	88 094	2,1	8 313	0,0	x	x	x	x	x	x
Gültige Stimmzettel bzw. Sitze	4 515 223	100	4 206 044	100	309 179	x	31 780	7 063	31 638	6 042	142	1 021
Von den gewichteten Stimmen bzw. Sitzen entfielen auf												
CSU	1 294 875	28,7	1 268 292	30,2	26 583	- 1,5	8 189	1 675	8 420	1 567	- 231	108
GRÜNE	367 882	8,1	169 199	4,0	198 683	4,1	1 741	852	819	324	922	528
FREIE WÄHLER	91 917	2,0	21 928	0,5	69 989	1,5	562	103	136	28	426	75
AfD	28 887	0,6	190	0,0	28 697	0,6	103	16	1	-	102	16
SPD	515 126	11,4	634 216	15,1	- 119 090	- 3,7	2 922	876	3 758	1 059	- 836	- 183
FDP	47 485	1,1	26 216	0,6	21 269	0,4	205	40	113	21	92	19
Sonstige	2 169 051	48,0	2 086 003	49,6	83 048	- 1,6	18 058	3 501	18 391	3 043	- 333	458
davon												
sonstige Parteien	40 992	0,9	28 833	0,7	12 159	0,2	186	38	133	25	53	13
gemeinsame Wahlvorschläge	470 878	10,4	369 567	8,8	101 311	1,6	3 795	783	3 675	669	120	114
Wählergruppen	1 655 200	36,7	1 685 835	40,1	-30 635	- 3,4	14 068	2 677	14 574	2 349	- 506	328
ohne Wahlvorschlag	1 981	0,0	1 768	0,0	213	0,0	9	3	9	-	-	3
Von den sonstigen Parteien entfielen auf												
ÖDP	23 571	0,5	18 027	0,4	5 544	0,1	104	31	83	24	21	7
BP	7 156	0,2	5 636	0,1	1 520	0,0	40	1	28	-	12	1
DIE LINKE	7 171	0,2	1 320	0,0	5 851	0,1	30	6	6	-	24	6
PIRATEN	x	x	799	0,0	- 799	0,0	x	x	2	-	- 2	-
Die PARTEI	2 074	0,0	140	0,0	1 934	0,0	8	-	1	-	7	-
übrige Parteien	1 020	0,0	2 911	0,1	-1 891	0,0	4	-	13	1	- 9	- 1
Von den gemeinsamen Wahlvorschlägen entfielen auf												
CSU und andere	192 603	4,3	216 549	5,1	-23 946	- 0,9	2 086	381	2 481	383	- 395	- 2
GRÜNE und andere	33 564	0,7	21 415	0,5	12 149	0,2	190	76	124	47	66	29
FREIE WÄHLER und andere	157 272	3,5	20 922	0,5	136 350	3,0	772	152	92	17	680	135
AfD und andere	x	x	x	x	x	x	x	x	x	x	x	x
SPD und andere	52 771	1,2	73 276	1,7	-20 505	- 0,6	483	115	695	159	- 212	- 44
FDP und andere	7 535	0,2	10 613	0,3	-3 078	- 0,1	42	6	52	10	- 10	- 4
ÖDP und andere	7 667	0,2	6 175	0,1	1 492	0,0	38	10	33	11	5	- 1
BP und andere	701	0,0	623	0,0	78	0,0	10	2	8	1	2	1
DIE LINKE und andere	795	0,0	637	0,0	158	0,0	3	-	3	-	-	-
PIRATEN und andere	303	0,0	x	x	303	0,0	1	-	x	x	1	-
Die PARTEI und andere	x	x	x	x	x	x	x	x	x	x	x	x
übrige gemeinsame Wahlvorschläge	17 667	0,4	19 357	0,5	-1 690	- 0,1	170	41	187	41	- 17	-

2. Wahl der Stadträte in den kreisfreien Städten und Wahl der Kreistage in den Landkreisen in Bayern 2020 und 2014 nach Regierungsbezirken

2.1 Oberbayern

Merkmal	Stimmenergebnis						Sitzeverteilung					
	15. März 2020		16. März 2014		Veränderung		15. März 2020		16. März 2014		Veränderung	
							insg.	dar. Frauen	insg.	dar. Frauen	insg.	dar. Frauen
	Anzahl	%	Anzahl	%	Anzahl	%-P.	Anzahl der Sitze					
Stimmberechtigte	3 627 648	100	3 513 023	100	114 625	x	x	x	x	x	x	x
Wähler/Wahlbeteiligung	2 058 427	56,7	1 806 321	51,4	252 106	5,3	x	x	x	x	x	x
Ungültige Stimmzettel	65 292	3,2	54 546	3,0	10 746	0,2	x	x	x	x	x	x
Gültige Stimmzettel bzw. Sitze	1 993 135	100	1 751 775	100	241 360	x	1 434	433	1 424	380	10	53
Von den gewichteten Stimmen bzw. Sitzen entfielen auf												
CSU	660 024	33,1	696 204	39,7	-36 180	- 6,6	506	133	592	144	- 86	- 11
GRÜNE	441 988	22,2	230 571	13,2	211 417	9,0	282	147	170	78	112	69
FREIE WÄHLER	68 121	3,4	60 896	3,5	7 225	- 0,1	49	12	61	12	- 12	-
AfD	86 345	4,3	13 332	0,8	73 013	3,6	62	8	4	-	58	8
SPD	265 426	13,3	349 094	19,9	-83 668	- 6,6	155	54	238	90	- 83	- 36
FDP	61 417	3,1	52 233	3,0	9 184	0,1	39	9	40	9	- 1	-
Sonstige	409 814	20,6	349 445	19,9	60 369	0,6	341	70	319	47	22	23
davon												
sonstige Parteien	144 442	7,2	99 219	5,7	45 223	1,6	88	18	79	12	9	6
gemeinsame Wahlvorschläge	127 961	6,4	66 862	3,8	61 099	2,6	123	27	56	16	67	11
Wählergruppen	137 411	6,9	183 364	10,5	-45 953	- 3,6	130	25	184	19	- 54	6
Von den sonstigen Parteien entfielen auf												
ÖDP	67 677	3,4	44 913	2,6	22 764	0,8	48	12	40	9	8	3
BP	21 814	1,1	25 167	1,4	-3 353	- 0,3	18	-	24	1	- 6	- 1
DIE LINKE	34 221	1,7	13 677	0,8	20 544	0,9	18	5	6	2	12	3
PIRATEN	x	x	5 268	0,3	-5 268	- 0,3	x	x	1	-	- 1	-
Die PARTEI	7 572	0,4	x	x	7 572	0,4	2	1	x	x	2	1
übrige Parteien	13 158	0,7	10 194	0,6	2 964	0,1	2	-	8	-	- 6	-
Von den gemeinsamen Wahlvorschlägen entfielen auf												
CSU und andere	x	x	x	x	x	x	x	x	x	x	x	x
GRÜNE und andere	x	x	8 771	0,5	-8 771	- 0,5	x	x	10	5	- 10	- 5
FREIE WÄHLER und andere	113 028	5,7	43 557	2,5	69 471	3,2	111	23	35	7	76	16
AfD und andere	x	x	x	x	x	x	x	x	x	x	x	x
SPD und andere	x	x	x	x	x	x	x	x	x	x	x	x
FDP und andere	x	x	x	x	x	x	x	x	x	x	x	x
ÖDP und andere	10 439	0,5	10 372	0,6	67	- 0,1	8	3	7	2	1	1
BP und andere	x	x	x	x	x	x	x	x	x	x	x	x
DIE LINKE und andere	4 494	0,2	x	x	4 494	0,2	4	1	x	x	4	1
PIRATEN und andere	x	x	x	x	x	x	x	x	x	x	x	x
Die PARTEI und andere	x	x	x	x	x	x	x	x	x	x	x	x
übrige gemeinsame Wahlvorschläge	x	x	4 162	0,2	-4 162	- 0,2	x	x	4	2	- 4	- 2

Noch: 2. Wahl der Stadträte in den kreisfreien Städten und Wahl der Kreistage in den Landkreisen in Bayern 2020 und 2014 nach Regierungsbezirken

2.2 Niederbayern

Merkmal	Stimmenergebnis						Sitzeverteilung					
	15. März 2020		16. März 2014		Veränderung		15. März 2020		16. März 2014		Veränderung	
							insg.	dar. Frauen	insg.	dar. Frauen	insg.	dar. Frauen
	Anzahl	%	Anzahl	%	Anzahl	%-P.	Anzahl der Sitze					
Stimmberechtigte	1 001 088	100	967 811	100	33 277	x	x	x	x	x	x	x
Wähler/Wahlbeteiligung	600 073	59,9	535 124	55,3	64 949	4,6	x	x	x	x	x	x
Ungültige Stimmzettel	25 140	4,2	21 804	4,1	3 336	0,1	x	x	x	x	x	x
Gültige Stimmzettel bzw. Sitze	574 933	100	513 320	100	61 613	x	688	168	678	152	10	16
Von den gewichteten Stimmen bzw. Sitzen entfielen auf												
CSU	198 819	34,6	205 368	40,0	-6 549	- 5,4	235	54	270	54	- 35	-
GRÜNE	58 008	10,1	36 041	7,0	21 967	3,1	71	38	48	21	23	17
FREIE WÄHLER	38 357	6,7	28 384	5,5	9 973	1,1	51	8	34	4	17	4
AfD	39 183	6,8	x	x	39 183	6,8	46	6	x	x	46	6
SPD	61 328	10,7	80 115	15,6	-18 787	- 4,9	78	17	109	26	- 31	- 9
FDP	14 634	2,5	8 253	1,6	6 381	0,9	20	5	10	1	10	4
Sonstige	164 604	28,6	155 159	30,2	9 445	- 1,6	187	40	207	46	- 20	- 6
davon												
sonstige Parteien	18 202	3,2	17 747	3,5	455	- 0,3	23	5	24	7	- 1	- 2
gemeinsame Wahlvorschläge	76 197	13,3	27 714	5,4	48 483	7,9	82	20	42	13	40	7
Wählergruppen	70 205	12,2	109 698	21,4	-39 493	- 9,2	82	15	141	26	- 59	- 11
Von den sonstigen Parteien entfielen auf												
ÖDP	11 602	2,0	11 852	2,3	- 250	- 0,3	13	5	15	7	- 2	- 2
BP	5 666	1,0	4 619	0,9	1 047	0,1	8	-	7	-	1	-
DIE LINKE	934	0,2	x	x	934	0,2	2	-	x	x	2	-
PIRATEN	x	x	x	x	x	x	x	x	x	x	x	x
Die PARTEI	x	x	x	x	x	x	x	x	x	x	x	x
übrige Parteien	x	x	1 276	0,2	-1 276	- 0,2	x	x	2	-	- 2	-
Von den gemeinsamen Wahlvorschlägen entfielen auf												
CSU und andere	x	x	x	x	x	x	x	x	x	x	x	x
GRÜNE und andere	x	x	x	x	x	x	x	x	x	x	x	x
FREIE WÄHLER und andere	46 653	8,1	x	x	46 653	8,1	45	6	x	x	45	6
AfD und andere	x	x	x	x	x	x	x	x	x	x	x	x
SPD und andere	x	x	x	x	x	x	x	x	x	x	x	x
FDP und andere	2 434	0,4	1 495	0,3	939	0,1	3	1	3	1	-	-
ÖDP und andere	25 531	4,4	25 137	4,9	394	- 0,5	32	12	37	12	- 5	-
BP und andere	x	x	x	x	x	x	x	x	x	x	x	x
DIE LINKE und andere	1 579	0,3	x	x	1 579	0,3	2	1	x	x	2	1
PIRATEN und andere	x	x	x	x	x	x	x	x	x	x	x	x
Die PARTEI und andere	x	x	x	x	x	x	x	x	x	x	x	x
übrige gemeinsame Wahlvorschläge	x	x	1 082	0,2	-1 082	- 0,2	x	x	2	-	- 2	-

Noch: 2. Wahl der Stadträte in den kreisfreien Städten und Wahl der Kreistage in den Landkreisen in Bayern 2020 und 2014 nach Regierungsbezirken

2.3 Oberpfalz

Merkmal	Stimmenergebnis						Sitzeverteilung					
	15. März 2020		16. März 2014		Veränderung		15. März 2020		16. März 2014		Veränderung	
							insg.	dar. Frauen	insg.	dar. Frauen	insg.	dar. Frauen
	Anzahl	%	Anzahl	%	Anzahl	%-P.	Anzahl der Sitze					
Stimmberechtigte	893 808	100	874 393	100	19 415	x	x	x	x	x	x	x
Wähler/Wahlbeteiligung	567 304	63,5	540 685	61,8	26 619	1,6	x	x	x	x	x	x
Ungültige Stimmzettel	20 247	3,6	18 025	3,3	2 222	0,2	x	x	x	x	x	x
Gültige Stimmzettel bzw. Sitze	547 057	100	522 660	100	24 397	x	550	144	560	136	- 10	8
Von den gewichteten Stimmen bzw. Sitzen entfielen auf												
CSU	196 181	35,9	216 379	41,4	-20 198	- 5,5	202	51	232	49	- 30	2
GRÜNE	59 469	10,9	35 922	6,9	23 547	4,0	58	31	38	18	20	13
FREIE WÄHLER	62 528	11,4	37 559	7,2	24 969	4,2	50	8	31	4	19	4
AfD	22 756	4,2	x	x	22 756	4,2	19	1	x	x	19	1
SPD	70 019	12,8	109 136	20,9	-39 117	- 8,1	76	25	123	44	- 47	- 19
FDP	10 377	1,9	7 146	1,4	3 231	0,5	11	2	8	2	3	-
Sonstige	125 727	23,0	116 518	22,3	9 209	0,7	134	26	128	19	6	7
davon												
sonstige Parteien	28 415	5,2	20 227	3,9	8 188	1,3	28	7	21	6	7	1
gemeinsame Wahlvorschläge	30 664	5,6	17 189	3,3	13 475	2,3	35	4	18	2	17	2
Wählergruppen	66 648	12,2	79 102	15,1	-12 454	- 3,0	71	15	89	11	- 18	4
Von den sonstigen Parteien entfielen auf												
ÖDP	19 847	3,6	16 008	3,1	3 839	0,6	20	4	17	4	3	-
BP	x	x	x	x	x	x	x	x	x	x	x	x
DIE LINKE	7 482	1,4	1 627	0,3	5 855	1,1	7	3	2	1	5	2
PIRATEN	x	x	1 193	0,2	-1 193	- 0,2	x	x	1	1	- 1	- 1
Die PARTEI	1 086	0,2	x	x	1 086	0,2	1	-	x	x	1	-
übrige Parteien	x	x	1 399	0,3	-1 399	- 0,3	x	x	1	-	- 1	-
Von den gemeinsamen Wahlvorschlägen entfielen auf												
CSU und andere	x	x	x	x	x	x	x	x	x	x	x	x
GRÜNE und andere	x	x	x	x	x	x	x	x	x	x	x	x
FREIE WÄHLER und andere	21 947	4,0	7 628	1,5	14 319	2,6	27	3	9	1	18	2
AfD und andere	x	x	x	x	x	x	x	x	x	x	x	x
SPD und andere	x	x	x	x	x	x	x	x	x	x	x	x
FDP und andere	4 160	0,8	1 782	0,3	2 378	0,4	5	-	2	-	3	-
ÖDP und andere	4 557	0,8	4 815	0,9	- 258	- 0,1	3	1	4	1	- 1	-
BP und andere	x	x	x	x	x	x	x	x	x	x	x	x
DIE LINKE und andere	x	x	x	x	x	x	x	x	x	x	x	x
PIRATEN und andere	x	x	x	x	x	x	x	x	x	x	x	x
Die PARTEI und andere	x	x	x	x	x	x	x	x	x	x	x	x
übrige gemeinsame Wahlvorschläge	x	x	2 964	0,6	-2 964	- 0,6	x	x	3	-	- 3	-

Noch: 2. Wahl der Stadträte in den kreisfreien Städten und Wahl der Kreistage in den Landkreisen in Bayern 2020 und 2014 nach Regierungsbezirken

2.4 Oberfranken

Merkmal	Stimmenergebnis						Sitzeverteilung					
	15. März 2020		16. März 2014		Veränderung		15. März 2020		16. März 2014		Veränderung	
							insg.	dar. Frauen	insg.	dar. Frauen	insg.	dar. Frauen
	Anzahl	%	Anzahl	%	Anzahl	%-P.	Anzahl der Sitze					
Stimmberechtigte	862 020	100	864 092	100	-2 072	x	x	x	x	x	x	x
Wähler/Wahlbeteiligung	542 712	63,0	515 847	59,7	26 865	3,3	x	x	x	x	x	x
Ungültige Stimmzettel	19 922	3,7	16 903	3,3	3 019	0,4	x	x	x	x	x	x
Gültige Stimmzettel bzw. Sitze	522 790	100	498 944	100	23 846	x	668	173	688	150	- 20	23
Von den gewichteten Stimmen bzw. Sitzen entfielen auf												
CSU	163 577	31,3	176 572	35,4	-12 995	- 4,1	200	49	237	46	- 37	3
GRÜNE	50 433	9,6	26 239	5,3	24 194	4,4	69	36	39	16	30	20
FREIE WÄHLER	18 952	3,6	32 097	6,4	-13 145	- 2,8	26	4	43	5	- 17	- 1
AfD	28 502	5,5	x	x	28 502	5,5	36	4	x	x	36	4
SPD	90 025	17,2	118 489	23,7	-28 464	- 6,5	121	32	172	46	- 51	- 14
FDP	12 573	2,4	10 276	2,1	2 297	0,3	16	2	14	1	2	1
Sonstige	158 728	30,4	135 271	27,1	23 457	3,3	200	46	183	36	17	10
davon												
sonstige Parteien	7 378	1,4	4 693	0,9	2 685	0,5	12	-	8	1	4	- 1
gemeinsame Wahlvorschläge	70 422	13,5	40 914	8,2	29 508	5,3	82	24	48	14	34	10
Wählergruppen	80 928	15,5	89 664	18,0	-8 736	- 2,5	106	22	127	21	- 21	1
Von den sonstigen Parteien entfielen auf												
ÖDP	2 364	0,5	1 668	0,3	696	0,1	4	-	3	-	1	-
BP	x	x	x	x	x	x	x	x	x	x	x	x
DIE LINKE	2 486	0,5	888	0,2	1 598	0,3	4	-	2	-	2	-
PIRATEN	405	0,1	x	x	405	0,1	1	-	x	x	1	-
Die PARTEI	718	0,1	x	x	718	0,1	1	-	x	x	1	-
übrige Parteien	1 405	0,3	2 137	0,4	- 732	- 0,2	2	-	3	1	- 1	- 1
Von den gemeinsamen Wahlvorschlägen entfielen auf												
CSU und andere	12 699	2,4	14 192	2,8	-1 493	- 0,4	18	6	20	4	- 2	2
GRÜNE und andere	18 716	3,6	15 155	3,0	3 561	0,5	20	11	18	10	2	1
FREIE WÄHLER und andere	35 192	6,7	9 271	1,9	25 921	4,9	41	7	8	-	33	7
AfD und andere	x	x	x	x	x	x	x	x	x	x	x	x
SPD und andere	x	x	x	x	x	x	x	x	x	x	x	x
FDP und andere	x	x	x	x	x	x	x	x	x	x	x	x
ÖDP und andere	1 894	0,4	2 296	0,5	- 402	- 0,1	1	-	2	-	- 1	-
BP und andere	x	x	x	x	x	x	x	x	x	x	x	x
DIE LINKE und andere	1 921	0,4	x	x	1 921	0,4	2	-	x	x	2	-
PIRATEN und andere	x	x	x	x	x	x	x	x	x	x	x	x
Die PARTEI und andere	x	x	x	x	x	x	x	x	x	x	x	x
übrige gemeinsame Wahlvorschläge	x	x	x	x	x	x	x	x	x	x	x	x

Noch: 2. Wahl der Stadträte in den kreisfreien Städten und Wahl der Kreistage in den Landkreisen in Bayern 2020 und 2014 nach Regierungsbezirken

2.5 Mittelfranken

Merkmal	Stimmenergebnis						Sitzeverteilung					
	15. März 2020		16. März 2014		Veränderung		15. März 2020		16. März 2014		Veränderung	
							insg.	dar. Frauen	insg.	dar. Frauen	insg.	dar. Frauen
	Anzahl	%	Anzahl	%	Anzahl	%-P.	Anzahl der Sitze					
Stimmberechtigte	1 384 772	100	1 354 659	100	30 113	x	x	x	x	x	x	x
Wähler/Wahlbeteiligung	787 284	56,9	709 707	52,4	77 577	4,5	x	x	x	x	x	x
Ungültige Stimmzettel	24 153	3,1	20 481	2,9	3 672	0,2	x	x	x	x	x	x
Gültige Stimmzettel bzw. Sitze	763 131	100	689 226	100	73 905	x	690	225	690	216	-	9
Von den gewichteten Stimmen bzw. Sitzen entfielen auf												
CSU	258 043	33,8	241 619	35,1	16 424	- 1,2	233	68	252	60	- 19	8
GRÜNE	130 732	17,1	73 318	10,6	57 414	6,5	114	56	74	42	40	14
FREIE WÄHLER	24 045	3,2	16 491	2,4	7 554	0,8	26	5	24	2	2	3
AfD	30 452	4,0	x	x	30 452	4,0	27	1	x	x	27	1
SPD	149 681	19,6	206 381	29,9	-56 700	- 10,3	133	56	191	80	- 58	- 24
FDP	21 346	2,8	21 142	3,1	204	- 0,3	20	3	21	6	- 1	- 3
Sonstige	148 832	19,5	130 275	18,9	18 557	0,6	137	36	128	26	9	10
davon												
sonstige Parteien	38 671	5,1	23 007	3,3	15 664	1,7	34	9	23	3	11	6
gemeinsame Wahlvorschläge	76 074	10,0	14 537	2,1	61 537	7,9	65	19	15	6	50	13
Wählergruppen	34 087	4,5	92 731	13,5	-58 644	- 9,0	38	8	90	17	- 52	- 9
Von den sonstigen Parteien entfielen auf												
ÖDP	19 398	2,5	15 938	2,3	3 460	0,2	19	4	17	2	2	2
BP	x	x	x	x	x	x	x	x	x	x	x	x
DIE LINKE	19 012	2,5	1 827	0,3	17 185	2,2	15	5	2	1	13	4
PIRATEN	x	x	2 806	0,4	-2 806	- 0,4	x	x	1	-	- 1	-
Die PARTEI	x	x	x	x	x	x	x	x	x	x	x	x
übrige Parteien	261	0,0	2 436	0,4	-2 175	- 0,3	-	-	3	-	- 3	-
Von den gemeinsamen Wahlvorschlägen entfielen auf												
CSU und andere	x	x	x	x	x	x	x	x	x	x	x	x
GRÜNE und andere	10 509	1,4	6 267	0,9	4 242	0,5	11	7	8	5	3	2
FREIE WÄHLER und andere	61 158	8,0	6 083	0,9	55 075	7,1	52	11	4	1	48	10
AfD und andere	x	x	x	x	x	x	x	x	x	x	x	x
SPD und andere	x	x	x	x	x	x	x	x	x	x	x	x
FDP und andere	x	x	1 151	0,2	-1 151	- 0,2	x	x	2	-	- 2	-
ÖDP und andere	x	x	x	x	x	x	x	x	x	x	x	x
BP und andere	x	x	x	x	x	x	x	x	x	x	x	x
DIE LINKE und andere	1 360	0,2	1 036	0,2	324	0,0	1	1	1	-	-	1
PIRATEN und andere	x	x	x	x	x	x	x	x	x	x	x	x
Die PARTEI und andere	3 047	0,4	x	x	3 047	0,4	1	-	x	x	1	-
übrige gemeinsame Wahlvorschläge	x	x	x	x	x	x	x	x	x	x	x	x

Noch: 2. Wahl der Stadträte in den kreisfreien Städten und Wahl der Kreistage in den Landkreisen in Bayern 2020 und 2014 nach Regierungsbezirken

2.6 Unterfranken

Merkmal	Stimmenergebnis						Sitzeverteilung					
	15. März 2020		16. März 2014		Veränderung		15. März 2020		16. März 2014		Veränderung	
							insg.	dar. Frauen	insg.	dar. Frauen	insg.	dar. Frauen
	Anzahl	%	Anzahl	%	Anzahl	%-P.	Anzahl der Sitze					
Stimmberechtigte	1 054 905	100	1 050 903	100	4 002	x	x	x	x	x	x	x
Wähler/Wahlbeteiligung	657 686	62,3	623 290	59,3	34 396	3,0	x	x	x	x	x	x
Ungültige Stimmzettel	25 260	3,8	26 520	4,3	-1 260	- 0,4	x	x	x	x	x	x
Gültige Stimmzettel bzw. Sitze	632 426	100	596 770	100	35 656	x	698	229	698	197	-	32
Von den gewichteten Stimmen bzw. Sitzen entfielen auf												
CSU	231 975	36,7	250 868	42,0	-18 893	- 5,4	256	83	294	80	- 38	3
GRÜNE	102 478	16,2	59 856	10,0	42 622	6,2	108	57	68	32	40	25
FREIE WÄHLER	1 230	0,2	x	x	1 230	0,2	3	1	x	x	3	1
AfD	25 254	4,0	x	x	25 254	4,0	27	5	x	x	27	5
SPD	84 243	13,3	115 635	19,4	-31 392	- 6,1	95	31	137	45	- 42	- 14
FDP	17 261	2,7	14 004	2,3	3 257	0,4	19	1	17	-	2	1
Sonstige	169 985	26,9	156 407	26,2	13 578	0,7	190	51	182	40	8	11
davon												
sonstige Parteien	22 170	3,5	15 221	2,6	6 949	1,0	26	11	19	2	7	9
gemeinsame Wahlvorschläge	112 317	17,8	14 967	2,5	97 350	15,3	121	32	17	3	104	29
Wählergruppen	35 498	5,6	126 219	21,2	-90 721	- 15,5	43	8	146	35	- 103	- 27
Von den sonstigen Parteien entfielen auf												
ÖDP	9 159	1,4	7 508	1,3	1 651	0,2	11	6	9	1	2	5
BP	547	0,1	765	0,1	- 218	0,0	1	-	1	-	-	-
DIE LINKE	12 464	2,0	4 663	0,8	7 801	1,2	14	5	6	1	8	4
PIRATEN	x	x	x	x	x	x	x	x	x	x	x	x
Die PARTEI	x	x	x	x	x	x	x	x	x	x	x	x
übrige Parteien	x	x	2 285	0,4	-2 285	- 0,4	x	x	3	-	- 3	-
Von den gemeinsamen Wahlvorschlägen entfielen auf												
CSU und andere	x	x	x	x	x	x	x	x	x	x	x	x
GRÜNE und andere	7 822	1,2	4 661	0,8	3 161	0,5	9	3	5	1	4	2
FREIE WÄHLER und andere	96 159	15,2	x	x	96 159	15,2	102	25	x	x	102	25
AfD und andere	x	x	x	x	x	x	x	x	x	x	x	x
SPD und andere	x	x	x	x	x	x	x	x	x	x	x	x
FDP und andere	3 937	0,6	3 968	0,7	- 31	0,0	5	2	5	1	-	1
ÖDP und andere	3 850	0,6	6 338	1,1	-2 488	- 0,5	4	1	7	1	- 3	-
BP und andere	x	x	x	x	x	x	x	x	x	x	x	x
DIE LINKE und andere	x	x	x	x	x	x	x	x	x	x	x	x
PIRATEN und andere	x	x	x	x	x	x	x	x	x	x	x	x
Die PARTEI und andere	x	x	x	x	x	x	x	x	x	x	x	x
übrige gemeinsame Wahlvorschläge	549	0,1	x	x	549	0,1	1	1	x	x	1	1

Noch: 2. Wahl der Stadträte in den kreisfreien Städten und Wahl der Kreistage in den Landkreisen in Bayern 2020 und 2014 nach Regierungsbezirken

2.7 Schwaben

Merkmal	Stimmenergebnis						Sitzeverteilung					
	15. März 2020		16. März 2014		Veränderung		15. März 2020		16. März 2014		Veränderung	
							insg.	dar. Frauen	insg.	dar. Frauen	insg.	dar. Frauen
	Anzahl	%	Anzahl	%	Anzahl	%-P.	Anzahl der Sitze					
Stimmberechtigte	1 471 643	100	1 414 630	100	57 013	x	x	x	x	x	x	x
Wähler/Wahlbeteiligung	826 840	56,2	756 890	53,5	69 950	2,7	x	x	x	x	x	x
Ungültige Stimmzettel	30 972	3,7	30 818	4,1	154	- 0,3	x	x	x	x	x	x
Gültige Stimmzettel bzw. Sitze	795 868	100	726 072	100	69 796	x	814	233	814	216	-	17
Von den gewichteten Stimmen bzw. Sitzen entfielen auf												
CSU	288 065	36,2	308 882	42,5	-20 817	- 6,3	287	76	339	75	- 52	1
GRÜNE	137 716	17,3	77 444	10,7	60 272	6,6	138	72	86	44	52	28
FREIE WÄHLER	24 589	3,1	24 362	3,4	227	- 0,3	32	5	30	5	2	-
AfD	44 189	5,6	4 812	0,7	39 377	4,9	43	5	4	-	39	5
SPD	76 794	9,6	114 885	15,8	-38 091	- 6,2	80	31	127	50	- 47	- 19
FDP	21 611	2,7	17 721	2,4	3 890	0,3	21	2	22	6	- 1	- 4
Sonstige	202 904	25,5	177 966	24,5	24 938	1,0	213	42	206	36	7	6
davon												
sonstige Parteien	33 534	4,2	27 114	3,7	6 420	0,5	34	10	31	7	3	3
gemeinsame Wahlvorschläge	89 603	11,3	11 114	1,5	78 489	9,7	89	15	13	1	76	14
Wählergruppen	79 767	10,0	139 738	19,2	-59 971	- 9,2	90	17	162	28	- 72	- 11
Von den sonstigen Parteien entfielen auf												
ÖDP	17 330	2,2	12 838	1,8	4 492	0,4	19	8	17	6	2	2
BP	1 690	0,2	4 134	0,6	-2 444	- 0,4	2	-	4	-	- 2	-
DIE LINKE	10 878	1,4	4 142	0,6	6 736	0,8	10	1	3	-	7	1
PIRATEN	x	x	x	x	x	x	x	x	x	x	x	x
Die PARTEI	1 417	0,2	x	x	1 417	0,2	1	1	x	x	1	1
übrige Parteien	2 219	0,3	6 000	0,8	-3 781	- 0,5	2	-	7	1	- 5	- 1
Von den gemeinsamen Wahlvorschlägen entfielen auf												
CSU und andere	x	x	x	x	x	x	x	x	x	x	x	x
GRÜNE und andere	x	x	x	x	x	x	x	x	x	x	x	x
FREIE WÄHLER und andere	81 453	10,2	x	x	81 453	10,2	80	13	x	x	80	13
AfD und andere	x	x	x	x	x	x	x	x	x	x	x	x
SPD und andere	x	x	x	x	x	x	x	x	x	x	x	x
FDP und andere	1 427	0,2	3 466	0,5	-2 039	- 0,3	2	1	4	-	- 2	1
ÖDP und andere	5 745	0,7	6 315	0,9	- 570	- 0,1	5	1	6	1	- 1	-
BP und andere	x	x	x	x	x	x	x	x	x	x	x	x
DIE LINKE und andere	x	x	x	x	x	x	x	x	x	x	x	x
PIRATEN und andere	x	x	x	x	x	x	x	x	x	x	x	x
Die PARTEI und andere	x	x	x	x	x	x	x	x	x	x	x	x
übrige gemeinsame Wahlvorschläge	978	0,1	1 333	0,2	- 355	- 0,1	2	-	3	-	- 1	-

3. Wahl der Stadträte in den kreisfreien Städten und Wahl der Gemeinderäte in den kreisangehörigen Gemeinden in Bayern 2020 und 2014 nach Regierungsbezirken

3.1 Oberbayern

Merkmal	Stimmenergebnis						Sitzeverteilung					
	15. März 2020		16. März 2014		Veränderung		15. März 2020		16. März 2014		Veränderung	
							insg.	dar. Frauen	insg.	dar. Frauen	insg.	dar. Frauen
	Anzahl	%	Anzahl	%	Anzahl	%-P.	Anzahl der Sitze					
Stimmberechtigte	3 622 547	100	3 513 247	100	109 300	x	x	x	x	x	x	x
Wähler/Wahlbeteiligung	2 058 476	56,8	1 808 406	51,5	250 070	5,4	x	x	x	x	x	x
Ungültige Stimmzettel	43 066	2,1	34 591	1,9	8 475	0,2	x	x	x	x	x	x
Gültige Stimmzettel bzw. Sitze	2 015 410	100	1 773 815	100	241 595	x	8 734	2 224	8 560	1 886	174	338
Von den gewichteten Stimmen bzw. Sitzen entfielen auf												
CSU	555 874	27,6	569 934	32,1	-14 060	- 4,5	2 259	508	2 419	497	- 160	11
GRÜNE	349 562	17,3	164 410	9,3	185 152	8,1	870	440	410	172	460	268
FREIE WÄHLER	24 180	1,2	6 401	0,4	17 779	0,8	114	27	37	7	77	20
AfD	37 769	1,9	11 176	0,6	26 593	1,2	53	8	2	-	51	8
SPD	276 865	13,7	329 156	18,6	-52 291	- 4,8	717	257	949	327	- 232	- 70
FDP	46 134	2,3	30 088	1,7	16 046	0,6	111	26	67	12	44	14
Sonstige	725 026	36,0	662 650	37,4	62 376	- 1,4	4 610	958	4 676	871	- 66	87
davon												
sonstige Parteien	84 447	4,2	51 270	2,9	33 177	1,3	91	22	67	12	24	10
gemeinsame Wahlvorschläge	144 696	7,2	111 006	6,3	33 690	0,9	912	194	850	174	62	20
Wählergruppen	495 624	24,6	499 949	28,2	-4 325	- 3,6	3 607	742	3 758	685	- 151	57
ohne Wahlvorschlag	259	0,0	425	0,0	- 166	0,0	-	-	1	-	- 1	-
Von den sonstigen Parteien entfielen auf												
ÖDP	33 611	1,7	20 286	1,1	13 325	0,5	47	15	32	9	15	6
BP	7 834	0,4	6 525	0,4	1 309	0,0	23	1	16	-	7	1
DIE LINKE	22 237	1,1	12 888	0,7	9 349	0,4	16	5	7	2	9	3
PIRATEN	x	x	6 067	0,3	-6 067	- 0,3	x	x	3	-	- 3	-
Die PARTEI	7 607	0,4	140	0,0	7 467	0,4	3	1	1	-	2	1
übrige Parteien	13 158	0,7	5 364	0,3	7 794	0,4	2	-	8	1	- 6	- 1
Von den gemeinsamen Wahlvorschlägen entfielen auf												
CSU und andere	53 143	2,6	51 625	2,9	1 518	- 0,3	518	87	550	86	- 32	1
GRÜNE und andere	9 519	0,5	8 944	0,5	575	0,0	56	20	50	18	6	2
FREIE WÄHLER und andere	64 404	3,2	24 510	1,4	39 894	1,8	214	48	50	13	164	35
AfD und andere	x	x	x	x	x	x	x	x	x	x	x	x
SPD und andere	6 816	0,3	14 640	0,8	-7 824	- 0,5	60	21	126	42	- 66	- 21
FDP und andere	1 668	0,1	3 435	0,2	-1 767	- 0,1	8	2	15	4	- 7	- 2
ÖDP und andere	3 759	0,2	2 854	0,2	905	0,0	14	6	14	4	-	2
BP und andere	174	0,0	188	0,0	- 14	0,0	2	-	2	-	-	-
DIE LINKE und andere	1 203	0,1	409	0,0	794	0,0	3	1	2	-	1	1
PIRATEN und andere	x	x	x	x	x	x	x	x	x	x	x	x
Die PARTEI und andere	x	x	x	x	x	x	x	x	x	x	x	x
übrige gemeinsame Wahlvorschläge	4 010	0,2	4 401	0,2	- 391	0,0	37	9	41	7	- 4	2

Noch: 3. Wahl der Stadträte in den kreisfreien Städten und Wahl der Gemeinderäte in den kreisangehörigen Gemeinden in Bayern 2020 und 2014 nach Regierungsbezirken

3.2 Niederbayern

Merkmal	Stimmenergebnis						Sitzeverteilung					
	15. März 2020		16. März 2014		Veränderung		15. März 2020		16. März 2014		Veränderung	
							insg.	dar. Frauen	insg.	dar. Frauen	insg.	dar. Frauen
	Anzahl	%	Anzahl	%	Anzahl	%-P.	Anzahl der Sitze					
Stimmberechtigte	999 012	100	966 083	100	32 929	x	x	x	x	x	x	x
Wähler/Wahlbeteiligung	600 399	60,1	552 830	57,2	47 569	2,9	x	x	x	x	x	x
Ungültige Stimmzettel	14 001	2,3	12 826	2,3	1 175	0,0	x	x	x	x	x	x
Gültige Stimmzettel bzw. Sitze	586 398	100	540 004	100	46 394	x	4 092	764	4 108	686	- 16	78
Von den gewichteten Stimmen bzw. Sitzen entfielen auf												
CSU	188 412	32,1	182 267	33,8	6 145	- 1,6	1 312	228	1 334	212	- 22	16
GRÜNE	24 326	4,1	12 651	2,3	11 675	1,8	91	37	53	17	38	20
FREIE WÄHLER	23 661	4,0	5 153	1,0	18 508	3,1	152	28	29	5	123	23
AfD	5 944	1,0	x	x	5 944	1,0	18	4	x	x	18	4
SPD	56 839	9,7	67 638	12,5	-10 799	- 2,8	312	58	415	92	- 103	- 34
FDP	6 380	1,1	2 407	0,4	3 973	0,6	31	5	10	-	21	5
Sonstige	280 836	47,9	269 888	50,0	10 948	- 2,1	2 176	404	2 267	360	- 91	44
davon												
sonstige Parteien	10 316	1,8	7 843	1,5	2 473	0,3	51	11	40	12	11	- 1
gemeinsame Wahlvorschläge	68 102	11,6	59 030	10,9	9 072	0,7	566	120	565	96	1	24
Wählergruppen	202 356	34,5	202 956	37,6	- 600	- 3,1	1 559	273	1 662	252	- 103	21
ohne Wahlvorschlag	62	0,0	59	0,0	3	0,0	-	-	-	-	-	-
Von den sonstigen Parteien entfielen auf												
ÖDP	6 705	1,1	5 739	1,1	966	0,1	32	11	30	12	2	- 1
BP	2 677	0,5	1 978	0,4	699	0,1	17	-	9	-	8	-
DIE LINKE	934	0,2	x	x	934	0,2	2	-	x	x	2	-
PIRATEN	x	x	x	x	x	x	x	x	x	x	x	x
Die PARTEI	x	x	x	x	x	x	x	x	x	x	x	x
übrige Parteien	x	x	126	0,0	- 126	0,0	x	x	1	-	- 1	-
Von den gemeinsamen Wahlvorschlägen entfielen auf												
CSU und andere	19 286	3,3	23 751	4,4	-4 465	- 1,1	226	44	289	38	- 63	6
GRÜNE und andere	2 195	0,4	890	0,2	1 305	0,2	13	5	9	1	4	4
FREIE WÄHLER und andere	18 052	3,1	3 047	0,6	15 005	2,5	105	26	20	1	85	25
AfD und andere	x	x	x	x	x	x	x	x	x	x	x	x
SPD und andere	16 387	2,8	15 393	2,9	994	- 0,1	145	29	147	29	- 2	-
FDP und andere	1 461	0,2	1 446	0,3	15	0,0	10	1	10	2	-	- 1
ÖDP und andere	6 632	1,1	6 610	1,2	22	- 0,1	27	5	26	7	1	- 2
BP und andere	527	0,1	451	0,1	76	0,0	8	2	7	1	1	1
DIE LINKE und andere	679	0,1	x	x	679	0,1	1	-	x	x	1	-
PIRATEN und andere	x	x	x	x	x	x	x	x	x	x	x	x
Die PARTEI und andere	x	x	x	x	x	x	x	x	x	x	x	x
übrige gemeinsame Wahlvorschläge	2 883	0,5	7 442	1,4	-4 559	- 0,9	31	8	57	17	- 26	- 9

Noch: 3. Wahl der Stadträte in den kreisfreien Städten und Wahl der Gemeinderäte in den kreisangehörigen Gemeinden in Bayern 2020 und 2014 nach Regierungsbezirken

3.3 Oberpfalz

Merkmal	Stimmenergebnis						Sitzeverteilung					
	15. März 2020		16. März 2014		Veränderung		15. März 2020		16. März 2014		Veränderung	
							insg.	dar. Frauen	insg.	dar. Frauen	insg.	dar. Frauen
	Anzahl	%	Anzahl	%	Anzahl	%-P.	Anzahl der Sitze					
Stimmberechtigte	885 536	100	873 224	100	12 312	x	x	x	x	x	x	x
Wähler/Wahlbeteiligung	567 420	64,1	540 924	61,9	26 496	2,1	x	x	x	x	x	x
Ungültige Stimmzettel	12 632	2,2	11 925	2,2	707	0,0	x	x	x	x	x	x
Gültige Stimmzettel bzw. Sitze	554 788	100	528 999	100	25 789	x	3 490	681	3 520	592	- 30	89
Von den gewichteten Stimmen bzw. Sitzen entfielen auf												
CSU	188 170	33,9	185 445	35,1	2 725	- 1,1	1 173	214	1 185	189	- 12	25
GRÜNE	35 690	6,4	15 698	3,0	19 992	3,5	112	55	51	23	61	32
FREIE WÄHLER	14 706	2,7	2 784	0,5	11 922	2,1	90	9	22	2	68	7
AfD	5 379	1,0	x	x	5 379	1,0	11	-	x	x	11	-
SPD	77 390	13,9	106 868	20,2	-29 478	- 6,3	431	124	567	134	- 136	- 10
FDP	5 284	1,0	3 606	0,7	1 678	0,3	12	2	9	2	3	-
Sonstige	228 169	41,1	214 598	40,6	13 571	0,6	1 661	277	1 686	242	- 25	35
davon												
sonstige Parteien	12 774	2,3	10 204	1,9	2 570	0,4	28	6	22	6	6	-
gemeinsame Wahlvorschläge	58 779	10,6	31 001	5,9	27 778	4,7	390	68	307	42	83	26
Wählergruppen	156 579	28,2	173 334	32,8	-16 755	- 4,5	1 243	203	1 357	194	- 114	9
ohne Wahlvorschlag	37	0,0	59	0,0	- 22	0,0	-	-	-	-	-	-
Von den sonstigen Parteien entfielen auf												
ÖDP	8 172	1,5	7 089	1,3	1 083	0,1	20	5	17	4	3	1
BP	x	x	29	0,0	- 29	0,0	x	x	-	-	-	-
DIE LINKE	3 516	0,6	1 893	0,4	1 623	0,3	7	1	4	1	3	-
PIRATEN	x	x	1 193	0,2	-1 193	- 0,2	x	x	1	1	- 1	- 1
Die PARTEI	1 086	0,2	x	x	1 086	0,2	1	-	x	x	1	-
übrige Parteien	x	x	x	x	x	x	x	x	x	x	x	x
Von den gemeinsamen Wahlvorschlägen entfielen auf												
CSU und andere	16 900	3,0	22 769	4,3	-5 869	- 1,3	174	28	235	30	- 61	- 2
GRÜNE und andere	1 867	0,3	983	0,2	884	0,2	12	5	9	4	3	1
FREIE WÄHLER und andere	33 126	6,0	84	0,0	33 042	6,0	145	25	1	-	144	25
AfD und andere	x	x	x	x	x	x	x	x	x	x	x	x
SPD und andere	4 371	0,8	4 739	0,9	- 368	- 0,1	43	8	48	5	- 5	3
FDP und andere	1 594	0,3	1 456	0,3	138	0,0	8	-	7	-	1	-
ÖDP und andere	x	x	x	x	x	x	x	x	x	x	x	x
BP und andere	x	x	x	x	x	x	x	x	x	x	x	x
DIE LINKE und andere	x	x	x	x	x	x	x	x	x	x	x	x
PIRATEN und andere	x	x	x	x	x	x	x	x	x	x	x	x
Die PARTEI und andere	x	x	x	x	x	x	x	x	x	x	x	x
übrige gemeinsame Wahlvorschläge	921	0,2	970	0,2	- 49	0,0	8	2	7	3	1	- 1

Noch: 3. Wahl der Stadträte in den kreisfreien Städten und Wahl der Gemeinderäte in den kreisangehörigen Gemeinden in Bayern 2020 und 2014 nach Regierungsbezirken

3.4 Oberfranken

Merkmal	Stimmenergebnis						Sitzeverteilung					
	15. März 2020		16. März 2014		Veränderung		15. März 2020		16. März 2014		Veränderung	
							insg.	dar. Frauen	insg.	dar. Frauen	insg.	dar. Frauen
	Anzahl	%	Anzahl	%	Anzahl	%-P.	Anzahl der Sitze					
Stimmberechtigte	855 992	100	863 578	100	-7 586	x	x	x	x	x	x	x
Wähler/Wahlbeteiligung	542 804	63,4	515 808	59,7	26 996	3,7	x	x	x	x	x	x
Ungültige Stimmzettel	12 919	2,4	11 711	2,3	1 208	0,1	x	x	x	x	x	x
Gültige Stimmzettel bzw. Sitze	529 885	100	504 097	100	25 788	x	3 412	765	3 434	641	- 22	124
Von den gewichteten Stimmen bzw. Sitzen entfielen auf												
CSU	152 488	28,8	151 427	30,0	1 061	- 1,3	992	209	1 008	183	- 16	26
GRÜNE	24 936	4,7	11 576	2,3	13 360	2,4	98	46	40	13	58	33
FREIE WÄHLER	6 087	1,1	4 770	0,9	1 317	0,2	31	8	15	3	16	5
AfD	9 595	1,8	190	0,0	9 405	1,8	26	5	1	-	25	5
SPD	89 313	16,9	103 883	20,6	-14 570	- 3,8	532	150	640	148	- 108	2
FDP	5 650	1,1	3 769	0,7	1 881	0,3	15	-	8	-	7	-
Sonstige	241 816	45,6	228 482	45,3	13 334	0,3	1 718	347	1 722	294	- 4	53
davon												
sonstige Parteien	5 842	1,1	2 559	0,5	3 283	0,6	14	-	7	1	7	- 1
gemeinsame Wahlvorschläge	50 596	9,5	38 678	7,7	11 918	1,9	302	76	299	60	3	16
Wählergruppen	185 367	35,0	187 236	37,1	-1 869	- 2,2	1 402	271	1 416	233	- 14	38
ohne Wahlvorschlag	11	0,0	9	0,0	2	0,0	-	-	-	-	-	-
Von den sonstigen Parteien entfielen auf												
ÖDP	1 719	0,3	671	0,1	1 048	0,2	4	-	2	-	2	-
BP	x	x	x	x	x	x	x	x	x	x	x	x
DIE LINKE	1 549	0,3	888	0,2	661	0,1	3	-	2	-	1	-
PIRATEN	405	0,1	x	x	405	0,1	1	-	x	x	1	-
Die PARTEI	1 032	0,2	x	x	1 032	0,2	3	-	x	x	3	-
übrige Parteien	1 137	0,2	1 000	0,2	137	0,0	3	-	3	1	-	- 1
Von den gemeinsamen Wahlvorschlägen entfielen auf												
CSU und andere	15 319	2,9	19 654	3,9	-4 335	- 1,0	144	29	171	23	- 27	6
GRÜNE und andere	16 635	3,1	8 477	1,7	8 158	1,5	51	25	28	17	23	8
FREIE WÄHLER und andere	11 151	2,1	261	0,1	10 890	2,1	38	6	4	-	34	6
AfD und andere	x	x	x	x	x	x	x	x	x	x	x	x
SPD und andere	5 639	1,1	8 896	1,8	-3 257	- 0,7	53	14	83	18	- 30	- 4
FDP und andere	839	0,2	318	0,1	521	0,1	6	1	2	-	4	1
ÖDP und andere	x	x	x	x	x	x	x	x	x	x	x	x
BP und andere	x	x	x	x	x	x	x	x	x	x	x	x
DIE LINKE und andere	x	x	x	x	x	x	x	x	x	x	x	x
PIRATEN und andere	x	x	x	x	x	x	x	x	x	x	x	x
Die PARTEI und andere	x	x	x	x	x	x	x	x	x	x	x	x
übrige gemeinsame Wahlvorschläge	1 013	0,2	1 072	0,2	- 59	0,0	10	1	11	2	- 1	- 1

Noch: 3. Wahl der Stadträte in den kreisfreien Städten und Wahl der Gemeinderäte in den kreisangehörigen Gemeinden in Bayern 2020 und 2014 nach Regierungsbezirken

3.5 Mittelfranken

Merkmal	Stimmenergebnis						Sitzeverteilung					
	15. März 2020		16. März 2014		Veränderung		15. März 2020		16. März 2014		Veränderung	
							insg.	dar. Frauen	insg.	dar. Frauen	insg.	dar. Frauen
	Anzahl	%	Anzahl	%	Anzahl	%-P.	Anzahl der Sitze					
Stimmberechtigte	1 384 443	100	1 352 972	100	31 471	x	x	x	x	x	x	x
Wähler/Wahlbeteiligung	787 296	56,9	738 510	54,6	48 786	2,3	x	x	x	x	x	x
Ungültige Stimmzettel	15 930	2,0	14 554	2,0	1 376	0,1	x	x	x	x	x	x
Gültige Stimmzettel bzw. Sitze	771 366	100	723 956	100	47 410	x	3 450	831	3 444	734	6	97
Von den gewichteten Stimmen bzw. Sitzen entfielen auf												
CSU	218 495	28,3	212 359	29,3	6 136	- 1,0	796	184	808	168	- 12	16
GRÜNE	100 929	13,1	49 725	6,9	51 204	6,2	264	121	143	55	121	66
FREIE WÄHLER	17 926	2,3	4 134	0,6	13 792	1,8	90	20	17	7	73	13
AfD	17 880	2,3	x	x	17 880	2,3	19	-	x	x	19	-
SPD	153 225	19,9	207 917	28,7	-54 692	- 8,9	441	154	588	205	- 147	- 51
FDP	12 899	1,7	11 351	1,6	1 548	0,1	25	8	21	8	4	-
Sonstige	250 012	32,4	238 470	32,9	11 542	- 0,5	1 815	344	1 867	291	- 52	53
davon												
sonstige Parteien	22 135	2,9	13 596	1,9	8 539	1,0	31	8	19	3	12	5
gemeinsame Wahlvorschläge	73 224	9,5	43 355	6,0	29 869	3,5	422	86	355	61	67	25
Wählergruppen	154 523	20,0	181 379	25,1	-26 856	- 5,0	1 362	250	1 493	227	- 131	23
ohne Wahlvorschlag	130	0,0	140	0,0	- 10	0,0	-	-	-	-	-	-
Von den sonstigen Parteien entfielen auf												
ÖDP	8 343	1,1	7 551	1,0	792	0,0	10	2	13	2	- 3	-
BP	x	x	x	x	x	x	x	x	x	x	x	x
DIE LINKE	12 337	1,6	1 827	0,3	10 510	1,3	17	6	2	1	15	5
PIRATEN	x	x	2 806	0,4	-2 806	- 0,4	x	x	1	-	- 1	-
Die PARTEI	797	0,1	x	x	797	0,1	2	-	x	x	2	-
übrige Parteien	658	0,1	1 412	0,2	- 754	- 0,1	2	-	3	-	- 1	-
Von den gemeinsamen Wahlvorschlägen entfielen auf												
CSU und andere	19 821	2,6	19 598	2,7	223	- 0,1	223	37	246	35	- 23	2
GRÜNE und andere	13 414	1,7	8 394	1,2	5 020	0,6	31	14	21	8	10	6
FREIE WÄHLER und andere	31 172	4,0	7 740	1,1	23 432	3,0	113	23	13	2	100	21
AfD und andere	x	x	x	x	x	x	x	x	x	x	x	x
SPD und andere	4 575	0,6	5 501	0,8	- 926	- 0,2	48	11	67	12	- 19	- 1
FDP und andere	239	0,0	1 047	0,1	- 808	- 0,1	1	-	3	2	- 2	- 2
ÖDP und andere	653	0,1	x	x	653	0,1	4	1	x	x	4	1
BP und andere	x	x	x	x	x	x	x	x	x	x	x	x
DIE LINKE und andere	x	x	228	0,0	- 228	0,0	x	x	1	-	- 1	-
PIRATEN und andere	303	0,0	x	x	303	0,0	1	-	x	x	1	-
Die PARTEI und andere	3 047	0,4	x	x	3 047	0,4	1	-	x	x	1	-
übrige gemeinsame Wahlvorschläge	x	x	847	0,1	- 847	- 0,1	x	x	4	2	- 4	- 2

Noch: 3. Wahl der Stadträte in den kreisfreien Städten und Wahl der Gemeinderäte in den kreisangehörigen Gemeinden in Bayern 2020 und 2014 nach Regierungsbezirken

3.6 Unterfranken

Merkmal	Stimmenergebnis						Sitzeverteilung					
	15. März 2020		16. März 2014		Veränderung		15. März 2020		16. März 2014		Veränderung	
							insg.	dar. Frauen	insg.	dar. Frauen	insg.	dar. Frauen
	Anzahl	%	Anzahl	%	Anzahl	%-P.	Anzahl der Sitze					
Stimmberechtigte	1 053 299	100	1 049 252	100	4 047	x	x	x	x	x	x	x
Wähler/Wahlbeteiligung	657 945	62,5	623 584	59,4	34 361	3,0	x	x	x	x	x	x
Ungültige Stimmzettel	14 772	2,2	14 120	2,3	652	0,0	x	x	x	x	x	x
Gültige Stimmzettel bzw. Sitze	643 173	100	609 464	100	33 709	x	4 554	1 061	4 582	928	- 28	133
Von den gewichteten Stimmen bzw. Sitzen entfielen auf												
CSU	171 365	26,6	172 689	28,3	-1 324	- 1,7	1 032	250	1 090	241	- 58	9
GRÜNE	57 549	8,9	25 251	4,1	32 298	4,8	204	98	91	31	113	67
FREIE WÄHLER	6 671	1,0	756	0,1	5 915	0,9	50	6	6	1	44	5
AfD	6 558	1,0	x	x	6 558	1,0	14	3	x	x	14	3
SPD	77 599	12,1	93 764	15,4	-16 165	- 3,3	441	132	543	167	- 102	- 35
FDP	7 425	1,2	4 391	0,7	3 034	0,4	23	2	12	1	11	1
Sonstige	316 006	49,1	312 613	51,3	3 393	- 2,2	2 790	570	2 840	487	- 50	83
davon												
sonstige Parteien	8 710	1,4	6 126	1,0	2 584	0,3	18	6	12	3	6	3
gemeinsame Wahlvorschläge	71 795	11,2	62 864	10,3	8 931	0,8	637	141	681	126	- 44	15
Wählergruppen	234 638	36,5	242 970	39,9	-8 332	- 3,4	2 126	420	2 139	358	- 13	62
ohne Wahlvorschlag	863	0,1	653	0,1	210	0,0	9	3	8	-	1	3
Von den sonstigen Parteien entfielen auf												
ÖDP	4 287	0,7	3 050	0,5	1 237	0,2	9	3	6	2	3	1
BP	165	0,0	163	0,0	2	0,0	1	-	1	-	-	-
DIE LINKE	4 108	0,6	2 488	0,4	1 620	0,2	7	3	4	1	3	2
PIRATEN	x	x	x	x	x	x	x	x	x	x	x	x
Die PARTEI	150	0,0	x	x	150	0,0	1	-	x	x	1	-
übrige Parteien	x	x	425	0,1	- 425	- 0,1	x	x	1	-	- 1	-
Von den gemeinsamen Wahlvorschlägen entfielen auf												
CSU und andere	35 967	5,6	39 556	6,5	-3 589	- 0,9	408	87	480	84	- 72	3
GRÜNE und andere	5 914	0,9	3 847	0,6	2 067	0,3	28	11	17	6	11	5
FREIE WÄHLER und andere	14 679	2,3	x	x	14 679	2,3	69	12	x	x	69	12
AfD und andere	x	x	x	x	x	x	x	x	x	x	x	x
SPD und andere	11 831	1,8	15 729	2,6	-3 898	- 0,7	109	24	148	31	- 39	- 7
FDP und andere	456	0,1	1 231	0,2	- 775	- 0,1	3	1	6	1	- 3	-
ÖDP und andere	x	x	x	x	x	x	x	x	x	x	x	x
BP und andere	x	x	x	x	x	x	x	x	x	x	x	x
DIE LINKE und andere	286	0,0	x	x	286	0,0	1	-	x	x	1	-
PIRATEN und andere	x	x	x	x	x	x	x	x	x	x	x	x
Die PARTEI und andere	x	x	x	x	x	x	x	x	x	x	x	x
übrige gemeinsame Wahlvorschläge	2 662	0,4	2 501	0,4	161	0,0	19	6	30	4	- 11	2

Noch: 3. Wahl der Stadträte in den kreisfreien Städten und Wahl der Gemeinderäte in den kreisangehörigen Gemeinden in Bayern 2020 und 2014 nach Regierungsbezirken

3.7 Schwaben

Merkmal	Stimmenergebnis						Sitzeverteilung					
	15. März 2020		16. März 2014		Veränderung		15. März 2020		16. März 2014		Veränderung	
							insg.	dar. Frauen	insg.	dar. Frauen	insg.	dar. Frauen
	Anzahl	%	Anzahl	%	Anzahl	%-P.	Anzahl der Sitze					
Stimmberechtigte	1 469 683	100	1 412 792	100	56 891	x	x	x	x	x	x	x
Wähler/Wahlbeteiligung	826 735	56,3	757 230	53,6	69 505	2,7	x	x	x	x	x	x
Ungültige Stimmzettel	18 746	2,3	17 078	2,3	1 668	0,0	x	x	x	x	x	x
Gültige Stimmzettel bzw. Sitze	807 989	100	740 152	100	67 837	x	5 220	1 132	5 162	956	58	176
Von den gewichteten Stimmen bzw. Sitzen entfielen auf												
CSU	204 477	25,3	201 859	27,3	2 618	- 2,0	968	191	990	192	- 22	- 1
GRÜNE	87 283	10,8	41 778	5,6	45 505	5,2	310	159	153	70	157	89
FREIE WÄHLER	12 565	1,6	8 827	1,2	3 738	0,4	63	13	31	8	32	5
AfD	11 622	1,4	4 812	0,7	6 810	0,8	20	3	4	-	16	3
SPD	68 392	8,5	92 920	12,6	-24 528	- 4,1	266	92	370	123	- 104	- 31
FDP	10 089	1,2	7 454	1,0	2 635	0,2	28	3	21	5	7	- 2
Sonstige	413 561	51,2	382 502	51,7	31 059	- 0,5	3 565	671	3 593	558	- 28	113
davon												
sonstige Parteien	14 969	1,9	10 504	1,4	4 465	0,4	28	7	25	3	3	4
gemeinsame Wahlvorschläge	82 955	10,3	59 122	8,0	23 833	2,3	655	126	656	124	- 1	2
Wählergruppen	315 018	39,0	312 453	42,2	2 565	- 3,2	2 882	538	2 912	431	- 30	107
ohne Wahlvorschlag	619	0,1	423	0,1	196	0,0	-	-	-	-	-	-
Von den sonstigen Parteien entfielen auf												
ÖDP	6 464	0,8	5 202	0,7	1 262	0,1	16	5	13	3	3	2
BP	403	0,0	1 308	0,2	- 905	- 0,1	1	-	4	-	- 3	-
DIE LINKE	5 049	0,6	2 866	0,4	2 183	0,2	7	1	3	-	4	1
PIRATEN	x	x	x	x	x	x	x	x	x	x	x	x
Die PARTEI	1 581	0,2	x	x	1 581	0,2	2	1	x	x	2	1
übrige Parteien	1 472	0,2	1 128	0,2	344	0,0	2	-	5	-	- 3	-
Von den gemeinsamen Wahlvorschlägen entfielen auf												
CSU und andere	32 167	4,0	39 556	5,3	-7 389	- 1,4	393	69	510	87	- 117	- 18
GRÜNE und andere	3 071	0,4	685	0,1	2 386	0,3	22	9	6	3	16	6
FREIE WÄHLER und andere	35 229	4,4	3 259	0,4	31 970	3,9	139	23	10	3	129	20
AfD und andere	x	x	x	x	x	x	x	x	x	x	x	x
SPD und andere	3 152	0,4	8 378	1,1	-5 226	- 0,7	25	8	76	22	- 51	- 14
FDP und andere	1 278	0,2	1 862	0,3	- 584	- 0,1	6	1	9	1	- 3	-
ÖDP und andere	353	0,0	843	0,1	- 490	- 0,1	2	-	3	2	- 1	- 2
BP und andere	x	x	x	x	x	x	x	x	x	x	x	x
DIE LINKE und andere	x	x	x	x	x	x	x	x	x	x	x	x
PIRATEN und andere	x	x	x	x	x	x	x	x	x	x	x	x
Die PARTEI und andere	x	x	x	x	x	x	x	x	x	x	x	x
übrige gemeinsame Wahlvorschläge	7 705	1,0	4 539	0,6	3 166	0,3	68	16	42	6	26	10

4. Wahlvorschläge bei den Kommunalwahlen in Bayern 2020

Wahlvorschlag	Wahlvorschläge				
	Wahl der			Spalte 1 und Spalte 3 zusammen	Spalte 1 und Spalte 2 zusammen
	Stadträte	Gemeinderäte	Kreistage		
	in den				
	kreisfreien Städten	kreisangehörigen Gemeinden	Landkreisen		
	1	2	3	4	5
CSU	25	1 323	70	95	1 348
GRÜNE	23	547	69	92	570
FREIE WÄHLER	8	136	23	31	144
AfD	23	93	60	83	116
SPD	25	913	71	96	938
FDP	25	182	63	88	207
Sonstige	128	4 808	271	399	4 936
davon					
sonstige Parteien	47	141	102	149	188
gemeinsame Wahlvorschläge	22	767	66	88	789
Wählergruppen	59	3 735	103	162	3 794
ohne Wahlvorschlag	x	165	x	x	165
Von den sonstigen Parteien entfielen auf					
ÖDP	16	61	42	58	77
BP	2	27	13	15	29
DIE LINKE	18	40	43	61	58
PIRATEN	1	x	x	1	1
Die PARTEI	4	8	1	5	12
übrige Parteien	6	5	3	9	11
Von den gemeinsamen Wahlvorschlägen entfielen auf					
CSU und andere	x	321	1	1	321
GRÜNE und andere	2	59	2	4	61
FREIE WÄHLER und andere	13	172	36	49	185
AfD und andere	x	x	x	x	x
SPD und andere	x	131	x	x	131
FDP und andere	x	19	6	6	19
ÖDP und andere	2	15	14	16	17
BP und andere	x	3	x	x	3
DIE LINKE und andere	2	4	7	9	6
PIRATEN und andere	x	1	x	x	1
Die PARTEI und andere	1	x	x	1	1
übrige gemeinsame Wahlvorschläge	2	42	x	2	44
Insgesamt	257	8 002	627	884	8 259

5. Verwaltungsbezirke, Wähler und Mandate bei den Kommunalwahlen in Bayern 2020

Mitglieder der Stadträte, Gemeinderäte bzw. Kreistage je Verwaltungsbezirk	Stimmen je Wähler	Anzahl der								
		kreisfreien Städte	kreis-angehörigen Gemeinden	Land-kreise	Wähler bei der Wahl der			Stadträte	Gemeinderäte	Kreisräte
					Stadträte	Gemeinderäte	Kreistage			
					in den					
					kreisfreien Städten	kreis-angehörigen Gemeinden	Land-kreisen	kreisfreien Städten	kreis-angehörigen Gemeinden	Land-kreisen
8	8-16	-	133	-	-	65 680	-	-	1 064	-
	dar. nur 8	-	13	-	-	6 801	-	-	104	-
12	12-24	-	597	-	-	504 906	-	-	7 164	-
	dar. nur 12	-	80	-	-	66 222	-	-	960	-
14	14-28	-	336	-	-	461 922	-	-	4 704	-
	dar. nur 14	-	51	-	-	73 152	-	-	714	-
16	16-32	-	417	-	-	862 493	-	-	6 672	-
	dar. nur 16	-	415	-	-	858 857	-	-	6 640	-
20	20	-	344	-	-	1 184 201	-	-	6 880	-
24	24	-	153	-	-	958 065	-	-	3 672	-
30	30	-	42	-	-	428 235	-	-	1 260	-
40	40	9	8	-	148 650	128 198	-	360	320	-
44	44	8	1	-	198 523	17 935	-	352	44	-
50	50	5	-	5	257 672	-	189 934	250	-	250
60	60	1	-	50	97 013	-	2 904 583	60	-	3 000
70	70	1	-	16	183 123	-	1 516 364	70	-	1 120
80	80	1	-	-	544 464	-	-	80	-	-
Insgesamt	x	25	2 031	71	1 429 445	4 611 635	4 610 881	1 172	31 780	4 370

6. Anteil der Wahlscheinwähler an den Wählern insgesamt bei den Kommunalwahlen in Bayern 2020 in %

6.1 Nach Regierungsbezirken

Gebiet	Wahl der Stadträte in den kreisfreien Städten	Wahl der Kreistage in den Landkreisen	Wahl der Gemeinderäte in den kreisangehörigen Gemeinden	Spalte 1 und Spalte 2 zusammen	Spalte 1 und Spalte 3 zusammen
	1	2	3	4	5
Oberbayern	53,6	61,5	61,2	59,2	58,9
Niederbayern	58,9	73,4	73,6	71,8	72,0
Oberpfalz	53,2	69,2	68,3	66,5	65,8
Oberfranken	55,5	62,4	62,2	61,2	61,0
Mittelfranken	44,1	58,6	58,4	52,8	52,7
Unterfranken	54,5	66,0	65,5	64,3	63,8
Schwaben	47,6	61,2	60,8	58,7	58,4
Bayern	51,3	64,0	63,6	61,0	60,7

Noch: 6. Anteil der Wahlscheinwähler an den Wählern insgesamt bei den Kommunalwahlen in Bayern 2020 in %

6.2 Nach Kreisen

Gebiet	Wahl der Stadträte in den kreisfreien Städten	Wahl der Kreistage in den Landkreisen	Wahl der Gemeinderäte in den kreisangehörigen Gemeinden
Ingolstadt, krfr. St.	54,0	-	-
München, Landeshauptstadt	53,7	-	-
Rosenheim, krfr. St.	50,3	-	-
Altötting	-	62,6	62,0
Berchtesgadener Land	-	67,7	67,5
Bad Tölz-Wolfratshausen	-	63,1	62,8
Dachau	-	59,9	59,9
Ebersberg	-	58,1	58,1
Eichstätt	-	69,0	68,4
Erding	-	63,0	62,2
Freising	-	60,5	60,6
Fürstenfeldbruck	-	55,4	54,9
Garmisch-Partenkirchen	-	68,7	67,6
Landsberg am Lech	-	51,8	52,4
Miesbach	-	66,9	66,7
Mühldorf a.Inn	-	60,9	60,3
München	-	55,0	54,7
Neuburg-Schrobenhausen	-	66,7	67,0
Pfaffenhofen a.d.Ilm	-	69,3	68,9
Rosenheim	-	61,6	60,8
Starnberg	-	60,8	60,4
Traunstein	-	65,0	64,9
Weilheim-Schongau	-	62,7	62,2
Landshut, krfr. St.	58,0	-	-
Passau, krfr. St.	62,4	-	-
Straubing, krfr. St.	55,9	-	-
Deggendorf	-	70,1	71,6
Freyung-Grafenau	-	82,8	82,8
Kelheim	-	71,0	70,6
Landshut	-	74,6	74,7
Passau	-	77,4	77,4
Regen	-	78,5	77,9
Rottal-Inn	-	68,8	68,8
Straubing-Bogen	-	64,1	65,7
Dingolfing-Landau	-	72,7	72,7
Amberg, krfr. St.	51,0	-	-
Regensburg, krfr. St.	52,1	-	-
Weiden i.d.OPf., krfr. St.	58,6	-	-
Amberg-Sulzbach	-	62,3	62,3
Cham	-	79,2	79,0
Neumarkt i.d.OPf.	-	70,2	68,9
Neustadt a.d.Waldnaab	-	70,2	70,3
Regensburg	-	64,5	61,4
Schwandorf	-	68,5	68,5
Tirschenreuth	-	71,1	71,1
Bamberg, krfr. St.	63,4	-	-
Bayreuth, krfr. St.	56,5	-	-
Coburg, krfr. St.	51,0	-	-
Hof, krfr. St.	43,3	-	-
Bamberg	-	67,3	67,3
Bayreuth	-	69,5	68,9
Coburg	-	54,0	54,1
Forchheim	-	60,1	60,0
Hof	-	62,9	62,4
Kronach	-	54,6	54,5
Kulmbach	-	61,9	60,8
Lichtenfels	-	62,6	62,6
Wunsiedel i.Fichtelgebirge	-	62,0	61,8
Ansbach, krfr. St.	53,1	-	-
Erlangen, krfr. St.	44,7	-	-
Fürth, krfr. St.	35,1	-	-
Nürnberg, krfr. St.	44,8	-	-
Schwabach, krfr. St.	51,0	-	-
Ansbach	-	66,2	65,9
Erlangen-Höchstadt	-	53,4	53,1
Fürth	-	51,6	51,9
Nürnberger Land	-	59,3	58,8
Neustadt a.d.Aisch-Bad Windsheim	-	63,1	63,8
Roth	-	59,0	58,2
Weißenburg-Gunzenhausen	-	53,2	53,3
Aschaffenburg, krfr. St.	47,5	-	-
Schweinfurt, krfr. St.	45,8	-	-
Würzburg, krfr. St.	60,6	-	-
Aschaffenburg	-	58,2	58,2
Bad Kissingen	-	70,2	70,2
Rhön-Grabfeld	-	63,6	63,6
Haßberge	-	68,6	67,8
Kitzingen	-	65,2	65,6
Miltenberg	-	65,3	64,5
Main-Spessart	-	70,5	69,8
Schweinfurt	-	64,5	63,1
Würzburg	-	69,2	68,2
Augsburg, krfr. St.	44,9	-	-
Kaufbeuren, krfr. St	55,4	-	-
Kempten (Allgäu), krfr. St.	50,9	-	-
Memmingen, krfr. St.	51,7	-	-
Aichach-Friedberg	-	58,1	58,0
Augsburg	-	52,9	52,6
Dillingen a.d.Donau	-	66,7	66,5
Günzburg	-	61,4	61,1
Neu-Ulm	-	57,3	57,3
Lindau (Bodensee)	-	64,4	64,5
Ostallgäu	-	58,0	57,4
Unterallgäu	-	59,9	60,2
Donau-Ries	-	70,8	69,9
Oberallgäu	-	69,9	68,6

7. Ergebnis auf unveränderten und veränderten Stimmzetteln bei der Wahl der Stadträte in den kreisfreien Städten und der Wahl der Kreistage in den Landkreisen in Bayern 2020 nach Wahlvorschlägen

Wahlvorschlag	Gewichtete Stimmen 1)		Unveränderte und innerhalb nur eines Wahlvorschlags veränderte gültige Stimmzettel		mit panaschierten Stimmen	
	Anzahl	%	Anzahl	%	Anzahl	%
CSU	1 996 677	34,3	1 116 801	37,2	879 876	31,2
GRÜNE	980 818	16,8	576 810	19,2	404 008	14,3
FREIE WÄHLER	237 822	4,1	97 375	3,2	140 447	5,0
AfD	276 681	4,7	203 733	6,8	72 948	2,6
SPD	797 514	13,7	406 701	13,5	390 813	13,8
FDP	159 218	2,7	69 362	2,3	89 856	3,2
Sonstige	1 380 588	23,7	534 462	17,8	846 126	30,0
davon						
sonstige Parteien	292 810	5,0	143 732	4,8	149 078	5,3
gemeinsame Wahlvorschläge	583 234	10,0	237 226	7,9	346 008	12,3
Wählergruppen	504 544	8,7	153 504	5,1	351 040	12,4
Von den sonstigen Parteien entfielen auf						
ÖDP	147 376	2,5	62 809	2,1	84 567	3,0
BP	29 717	0,5	12 746	0,4	16 971	0,6
DIE LINKE	87 476	1,5	50 956	1,7	36 520	1,3
PIRATEN	405	0,0	93	0,0	312	0,0
Die PARTEI	10 793	0,2	6 984	0,2	3 809	0,1
übrige Parteien	17 043	0,3	10 144	0,3	6 899	0,2
Von den gemeinsamen Wahlvorschlägen entfielen auf						
CSU und andere	12 699	0,2	6 379	0,2	6 320	0,2
GRÜNE und andere	37 047	0,6	18 381	0,6	18 666	0,7
FREIE WÄHLER und andere	455 586	7,8	184 449	6,1	271 137	9,6
AfD und andere	x	x	x	x	x	x
SPD und andere	x	x	x	x	x	x
FDP und andere	11 958	0,2	2 945	0,1	9 013	0,3
ÖDP und andere	52 016	0,9	17 223	0,6	34 793	1,2
BP und andere	x	x	x	x	x	x
DIE LINKE und andere	9 354	0,2	5 439	0,2	3 915	0,1
PIRATEN und andere	x	x	x	x	x	x
Die PARTEI und andere	3 047	0,1	1 833	0,1	1 214	0,0
übrige gemeinsame Wahlvorschläge	1 527	0,0	577	0,0	950	0,0
Insgesamt	5 829 318	100	3 005 244	100	2 824 074	100

1) siehe Vorbemerkungen

8. Unverändert und verändert abgegebene Stimmzettel bei den Kommunalwahlen in Bayern 2020
8.1 Art der Kennzeichnung des Stimmzettels durch den Wähler bei der Wahl der Stadträte in den kreisfreien Städten und der Wahl der Kreistage in den Landkreisen

Gebiet	Einheit	Gültige Stimmzettel	davon unverändert (=Listenwähler)	davon innerhalb nur eines Wahlvorschlags verändert	davon mit panaschierten Stimmen	Mögliche Stimmen aus gültigen Stimmzetteln	davon vergeben	davon nicht vergeben
Oberbayern								
Kreisfreie Städte								
Ingolstadt, krfr. St.	Anzahl	44 916	14 733	7 595	22 588	2 245 800	2 039 491	206 309
	%	100	32.8	16.9	50.3	100	90.8	9.2
München, Landeshauptstadt	Anzahl	531 527	342 754	66 310	122 463	42 522 160	40 408 200	2 113 960
	%	100	64.5	12.5	23.0	100	95.0	5.0
Rosenheim, krfr. St.	Anzahl	21 448	7 267	4 125	10 056	943 712	847 522	96 190
	%	100	33.9	19.2	46.9	100	89.8	10.2
Kreisfreie Städte zusammen	Anzahl	597 891	364 754	78 030	155 107	45 711 672	43 295 213	2 416 459
	%	100	61.0	13.1	25.9	100	94.7	5.3
Landkreise								
Altötting	Anzahl	48 863	15 034	7 129	26 700	2 931 780	2 546 921	384 859
	%	100	30.8	14.6	54.6	100	86.9	13.1
Berchtesgadener Land	Anzahl	46 641	14 375	6 562	25 704	2 798 460	2 443 892	354 568
	%	100	30.8	14.1	55.1	100	87.3	12.7
Bad Tölz-Wolfratshausen	Anzahl	57 601	25 407	6 570	25 624	3 456 060	3 059 444	396 616
	%	100	44.1	11.4	44.5	100	88.5	11.5
Dachau	Anzahl	67 497	31 180	10 633	25 684	4 724 790	4 253 906	470 884
	%	100	46.2	15.8	38.1	100	90.0	10.0
Ebersberg	Anzahl	67 446	32 570	9 615	25 261	4 046 760	3 738 104	308 656
	%	100	48.3	14.3	37.5	100	92.4	7.6
Eichstätt	Anzahl	66 389	20 502	8 271	37 616	3 983 340	3 520 837	462 503
	%	100	30.9	12.5	56.7	100	88.4	11.6
Erding	Anzahl	68 016	27 023	10 712	30 281	4 080 960	3 656 720	424 240
	%	100	39.7	15.7	44.5	100	89.6	10.4
Freising	Anzahl	76 567	34 260	9 003	33 304	5 359 690	4 752 856	606 834
	%	100	44.7	11.8	43.5	100	88.7	11.3
Fürstenfeldbruck	Anzahl	95 192	53 927	13 075	28 190	6 663 440	6 058 483	604 957
	%	100	56.7	13.7	29.6	100	90.9	9.1
Garmisch-Partenkirchen	Anzahl	42 127	15 381	5 473	21 273	2 527 620	2 177 978	349 642
	%	100	36.5	13.0	50.5	100	86.2	13.8
Landsberg am Lech	Anzahl	59 526	26 150	8 591	24 785	3 571 560	3 134 268	437 292
	%	100	43.9	14.4	41.6	100	87.8	12.2
Miesbach	Anzahl	47 409	17 208	5 801	24 400	2 844 540	2 544 890	299 650
	%	100	36.3	12.2	51.5	100	89.5	10.5
Mühldorf a.Inn	Anzahl	52 143	17 041	8 582	26 520	3 128 580	2 717 354	411 226
	%	100	32.7	16.5	50.9	100	86.9	13.1
München	Anzahl	155 162	94 879	22 418	37 865	10 861 340	10 043 583	817 757
	%	100	61.1	14.4	24.4	100	92.5	7.5
Neuburg-Schrobenhausen	Anzahl	45 148	11 727	5 147	28 274	2 708 880	2 319 213	389 667
	%	100	26.0	11.4	62.6	100	85.6	14.4
Pfaffenhofen a.d.Ilm	Anzahl	60 787	20 615	6 994	33 178	3 647 220	3 214 937	432 283
	%	100	33.9	11.5	54.6	100	88.1	11.9
Rosenheim	Anzahl	123 754	58 397	17 965	47 392	8 662 780	7 749 568	913 212
	%	100	47.2	14.5	38.3	100	89.5	10.5
Starnberg	Anzahl	64 123	33 925	8 211	21 987	3 847 380	3 466 463	380 917
	%	100	52.9	12.8	34.3	100	90.1	9.9
Traunstein	Anzahl	83 393	31 293	10 545	41 555	5 837 510	5 082 436	755 074
	%	100	37.5	12.6	49.8	100	87.1	12.9
Weilheim-Schongau	Anzahl	67 460	27 788	9 228	30 444	4 047 600	3 587 108	460 492
	%	100	41.2	13.7	45.1	100	88.6	11.4
Landkreise zusammen	Anzahl	1 395 244	608 682	190 525	596 037	89 730 290	80 068 961	9 661 329
	%	100	43.6	13.7	42.7	100	89.2	10.8
Oberbayern insgesamt	Anzahl	1 993 135	973 436	268 555	751 144	135 441 962	123 364 174	12 077 788
	%	100	48.8	13.5	37.7	100	91.1	8.9

Noch: 8. Unverändert und verändert abgegebene Stimmzettel bei den Kommunalwahlen in Bayern 2020
Noch: 8.1 Art der Kennzeichnung des Stimmzettels durch den Wähler bei der Wahl der Stadträte in den kreisfreien Städten und der Wahl der Kreistage in den Landkreisen

Gebiet	Einheit	Gültige Stimm-zettel	davon			Mögliche Stimmen aus gültigen Stimmzetteln	davon	
			unverändert (=Listenwähler)	innerhalb nur eines Wahlvor-schlags verändert	mit panaschierten Stimmen		vergeben	nicht vergeben
Niederbayern								
Kreisfreie Städte								
Landshut. krfr. St.	Anzahl	25 744	7 853	3 410	14 481	1 132 736	1 008 718	124 018
	%	100	30.5	13.2	56.3	100	89.1	10.9
Passau. krfr. St.	Anzahl	20 181	3 924	2 549	13 708	887 964	797 789	90 175
	%	100	19.4	12.6	67.9	100	89.8	10.2
Straubing, krfr. St.	Anzahl	16 044	3 225	2 858	9 961	641 760	566 507	75 253
	%	100	20.1	17.8	62.1	100	88.3	11.7
Kreisfreie Städte zusammen	Anzahl	61 969	15 002	8 817	38 150	2 662 460	2 373 014	289 446
	%	100	24.2	14.2	61.6	100	89.1	10.9
Landkreise								
Deggendorf	Anzahl	54 328	12 936	7 079	34 313	3 259 680	2 813 897	445 783
	%	100	23.8	13.0	63.2	100	86.3	13.7
Freyung-Grafenau	Anzahl	43 162	5 941	3 220	34 001	2 589 720	2 233 703	356 017
	%	100	13.8	7.5	78.8	100	86.3	13.7
Kelheim	Anzahl	56 208	15 612	5 997	34 599	3 372 480	2 958 359	414 121
	%	100	27.8	10.7	61.6	100	87.7	12.3
Landshut	Anzahl	75 884	22 495	7 058	46 331	5 311 880	4 594 226	717 654
	%	100	29.6	9.3	61.1	100	86.5	13.5
Passau	Anzahl	92 435	23 160	11 703	57 572	6 470 450	5 627 571	842 879
	%	100	25.1	12.7	62.3	100	87.0	13.0
Regen	Anzahl	38 391	7 204	3 838	27 349	2 303 460	1 983 962	319 498
	%	100	18.8	10.0	71.2	100	86.1	13.9
Rottal-Inn	Anzahl	55 962	13 850	6 746	35 366	3 357 720	2 870 748	486 972
	%	100	24.7	12.1	63.2	100	85.5	14.5
Straubing-Bogen	Anzahl	52 751	12 068	7 518	33 165	3 165 060	2 748 597	416 463
	%	100	22.9	14.3	62.9	100	86.8	13.2
Dingolfing-Landau	Anzahl	43 843	8 559	4 299	30 985	2 630 580	2 262 578	368 002
	%	100	19.5	9.8	70.7	100	86.0	14.0
Landkreise zusammen	Anzahl	512 964	121 825	57 458	333 681	32 461 030	28 093 641	4 367 389
	%	100	23.7	11.2	65.0	100	86.5	13.5
Niederbayern insgesamt	Anzahl	574 933	136 827	66 275	371 831	35 123 490	30 466 655	4 656 835
	%	100	23.8	11.5	64.7	100	86.7	13.3
Oberpfalz								
Kreisfreie Städte								
Amberg, krfr. St.	Anzahl	15 139	3 974	2 897	8 268	605 560	537 561	67 999
	%	100	26.3	19.1	54.6	100	88.8	11.2
Regensburg, krfr. St.	Anzahl	58 956	26 827	8 658	23 471	2 947 800	2 749 673	198 127
	%	100	45.5	14.7	39.8	100	93.3	6.7
Weiden i.d.OPf., krfr. St.	Anzahl	17 222	3 412	3 121	10 689	688 880	615 805	73 075
	%	100	19.8	18.1	62.1	100	89.4	10.6
Kreisfreie Städte zusammen	Anzahl	91 317	34 213	14 676	42 428	4 242 240	3 903 039	339 201
	%	100	37.5	16.1	46.5	100	92.0	8.0
Landkreise								
Amberg-Sulzbach	Anzahl	53 175	13 386	7 613	32 176	3 190 500	2 772 374	418 126
	%	100	25.2	14.3	60.5	100	86.9	13.1
Cham	Anzahl	67 955	15 482	9 691	42 782	4 077 300	3 557 724	519 576
	%	100	22.8	14.3	63.0	100	87.3	12.7
Neumarkt i.d.OPf.	Anzahl	67 207	17 070	8 678	41 459	4 032 420	3 393 943	638 477
	%	100	25.4	12.9	61.7	100	84.2	15.8
Neustadt a.d.Waldnaab	Anzahl	53 464	11 820	7 230	34 414	3 207 840	2 785 759	422 081
	%	100	22.1	13.5	64.4	100	86.8	13.2
Regensburg	Anzahl	99 432	37 472	13 720	48 240	6 960 240	6 048 369	911 871
	%	100	37.7	13.8	48.5	100	86.9	13.1

Noch: 8. Unverändert und verändert abgegebene Stimmzettel bei den Kommunalwahlen in Bayern 2020
Noch: 8.1 Art der Kennzeichnung des Stimmzettels durch den Wähler bei der Wahl der Stadträte in den kreisfreien Städten und der Wahl der Kreistage in den Landkreisen

Gebiet	Einheit	Gültige Stimm-zettel	davon unverändert (=Listenwähler)	davon innerhalb nur eines Wahlvor-schlags verändert	davon mit panaschierten Stimmen	Mögliche Stimmen aus gültigen Stimmzetteln	davon vergeben	davon nicht vergeben
Noch: Oberpfalz								
Schwandorf	Anzahl	73 517	21 043	9 468	43 006	4 411 020	3 777 740	633 280
	%	100	28.6	12.9	58.5	100	85.6	14.4
Tirschenreuth	Anzahl	40 990	8 962	5 081	26 947	2 049 500	1 826 394	223 106
	%	100	21.9	12.4	65.7	100	89.1	10.9
Landkreise zusammen	Anzahl	455 740	125 235	61 481	269 024	27 928 820	24 162 303	3 766 517
	%	100	27.5	13.5	59.0	100	86.5	13.5
Oberpfalz insgesamt	Anzahl	547 057	159 448	76 157	311 452	32 171 060	28 065 342	4 105 718
	%	100	29.1	13.9	56.9	100	87.2	12.8
Oberfranken								
Kreisfreie Städte								
Bamberg, krfr. St.	Anzahl	31 585	9 278	3 445	18 862	1 389 740	1 248 996	140 744
	%	100	29.4	10.9	59.7	100	89.9	10.1
Bayreuth. krfr. St.	Anzahl	28 898	6 919	3 875	18 104	1 271 512	1 132 322	139 190
	%	100	23.9	13.4	62.6	100	89.1	10.9
Coburg, krfr. St.	Anzahl	16 947	3 818	2 601	10 528	677 880	606 073	71 807
	%	100	22.5	15.3	62.1	100	89.4	10.6
Hof. krfr. St.	Anzahl	16 679	3 905	3 245	9 529	667 160	580 685	86 475
	%	100	23.4	19.5	57.1	100	87.0	13.0
Kreisfreie Städte zusammen	Anzahl	94 109	23 920	13 166	57 023	4 006 292	3 568 076	438 216
	%	100	25.4	14.0	60.6	100	89.1	10.9
Landkreise								
Bamberg	Anzahl	77 371	22 613	9 935	44 823	4 642 260	3 991 353	650 907
	%	100	29.2	12.8	57.9	100	86.0	14.0
Bayreuth	Anzahl	57 284	15 048	5 653	36 583	3 437 040	2 990 670	446 370
	%	100	26.3	9.9	63.9	100	87.0	13.0
Coburg	Anzahl	41 782	12 807	6 159	22 816	2 506 920	2 202 971	303 949
	%	100	30.7	14.7	54.6	100	87.9	12.1
Forchheim	Anzahl	61 618	21 341	6 697	33 580	3 697 080	3 234 424	462 656
	%	100	34.6	10.9	54.5	100	87.5	12.5
Hof	Anzahl	49 295	15 410	6 749	27 136	2 957 700	2 589 985	367 715
	%	100	31.3	13.7	55.0	100	87.6	12.4
Kronach	Anzahl	34 759	6 999	4 889	22 871	1 737 950	1 510 418	227 532
	%	100	20.1	14.1	65.8	100	86.9	13.1
Kulmbach	Anzahl	38 165	11 079	4 613	22 473	1 908 250	1 656 787	251 463
	%	100	29.0	12.1	58.9	100	86.8	13.2
Lichtenfels	Anzahl	33 105	8 207	3 557	21 341	1 655 250	1 431 791	223 459
	%	100	24.8	10.7	64.5	100	86.5	13.5
Wunsiedel i.Fichtelgebirge	Anzahl	35 302	10 508	5 517	19 277	1 765 100	1 547 054	218 046
	%	100	29.8	15.6	54.6	100	87.6	12.4
Landkreise zusammen	Anzahl	428 681	124 012	53 769	250 900	24 307 550	21 155 453	3 152 097
	%	100	28.9	12.5	58.5	100	87.0	13.0
Oberfranken insgesamt	Anzahl	522 790	147 932	66 935	307 923	28 313 842	24 723 529	3 590 313
	%	100	28.3	12.8	58.9	100	87.3	12.7
Mittelfranken								
Kreisfreie Städte								
Ansbach. krfr. St.	Anzahl	15 878	3 987	2 278	9 613	635 120	569 954	65 166
	%	100	25.1	14.3	60.5	100	89.7	10.3
Erlangen, krfr. St.	Anzahl	46 989	21 152	7 839	17 998	2 349 450	2 157 544	191 906
	%	100	45.0	16.7	38.3	100	91.8	8.2
Fürth. krfr. St.	Anzahl	46 856	20 326	10 128	16 402	2 342 800	2 071 280	271 520
	%	100	43.4	21.6	35.0	100	88.4	11.6
Nürnberg, krfr. St.	Anzahl	178 998	93 780	34 688	50 530	12 529 860	11 438 137	1 091 723
	%	100	52.4	19.4	28.2	100	91.3	8.7
Schwabach. krfr. St.	Anzahl	16 768	4 905	3 078	8 785	670 720	601 996	68 724
	%	100	29.3	18.4	52.4	100	89.8	10.2

Noch: 8. Unverändert und verändert abgegebene Stimmzettel bei den Kommunalwahlen in Bayern 2020
Noch: 8.1 Art der Kennzeichnung des Stimmzettels durch den Wähler bei der Wahl der Stadträte in den kreisfreien Städten und der Wahl der Kreistage in den Landkreisen

Gebiet	Einheit	Gültige Stimm-zettel	davon unverändert (=Listenwähler)	davon innerhalb nur eines Wahlvor-schlags verändert	davon mit panaschierten Stimmen	Mögliche Stimmen aus gültigen Stimmzetteln	davon vergeben	davon nicht vergeben
Noch: M i t t e l f r a n k e n								
Kreisfreie Städte zusammen	Anzahl	305 489	144 150	58 011	103 328	18 527 950	16 838 911	1 689 039
	%	100	47.2	19.0	33.8	100	90.9	9.1
Landkreise								
Ansbach	Anzahl	89 661	28 941	11 804	48 916	6 276 270	5 327 706	948 564
	%	100	32.3	13.2	54.6	100	84.9	15.1
Erlangen-Höchstadt	Anzahl	69 758	31 580	8 987	29 191	4 185 480	3 771 897	413 583
	%	100	45.3	12.9	41.8	100	90.1	9.9
Fürth	Anzahl	57 549	27 006	9 430	21 113	3 452 940	3 132 591	320 349
	%	100	46.9	16.4	36.7	100	90.7	9.3
Nürnberger Land	Anzahl	84 217	38 023	11 067	35 127	5 895 190	5 267 455	627 735
	%	100	45,1	13,1	41,7	100	89,4	10,6
Neustadt a.d.Aisch-Bad Windsheim	Anzahl	50 964	13 064	6 187	31 713	3 057 840	2 581 232	476 608
	%	100	25,6	12,1	62,2	100	84,4	15,6
Roth	Anzahl	60 591	20 805	7 436	32 350	3 635 460	3 148 678	486 782
	%	100	34.3	12.3	53.4	100	86.6	13.4
Weißenburg-Gunzenhausen	Anzahl	44 902	13 719	6 610	24 573	2 694 120	2 329 132	364 988
	%	100	30.6	14.7	54.7	100	86.5	13.5
Landkreise zusammen	Anzahl	457 642	173 138	61 521	222 983	29 197 300	25 558 691	3 638 609
	%	100	37.8	13.4	48.7	100	87.5	12.5
Mittelfranken insgesamt	Anzahl	763 131	317 288	119 532	326 311	47 725 250	42 397 602	5 327 648
	%	100	41.6	15.7	42.8	100	88.8	11.2
U n t e r f r a n k e n								
Kreisfreie Städte								
Aschaffenburg, krfr. St.	Anzahl	24 912	6 669	4 505	13 738	1 096 128	964 024	132 104
	%	100	26.8	18.1	55.1	100	87.9	12.1
Schweinfurt, krfr. St.	Anzahl	17 159	6 145	3 582	7 432	754 996	691 902	63 094
	%	100	35.8	20.9	43.3	100	91.6	8.4
Würzburg, krfr. St.	Anzahl	53 621	20 455	7 587	25 579	2 681 050	2 475 099	205 951
	%	100	38.1	14.1	47.7	100	92.3	7.7
Kreisfreie Städte zusammen	Anzahl	95 692	33 269	15 674	46 749	4 532 174	4 131 025	401 149
	%	100	34.8	16.4	48.9	100	91.1	8.9
Landkreise								
Aschaffenburg	Anzahl	81 654	30 673	13 198	37 783	5 715 780	4 803 703	912 077
	%	100	37.6	16.2	46.3	100	84.0	16.0
Bad Kissingen	Anzahl	52 937	15 168	7 741	30 028	3 176 220	2 717 576	458 644
	%	100	28.7	14.6	56.7	100	85.6	14.4
Rhön-Grabfeld	Anzahl	41 216	9 908	5 609	25 699	2 472 960	2 031 296	441 664
	%	100	24.0	13.6	62.4	100	82.1	17.9
Haßberge	Anzahl	44 678	9 776	4 341	30 561	2 680 680	2 262 239	418 441
	%	100	21.9	9.7	68.4	100	84.4	15.6
Kitzingen	Anzahl	45 067	13 478	4 853	26 736	2 704 020	2 302 678	401 342
	%	100	29.9	10.8	59.3	100	85.2	14.8
Miltenberg	Anzahl	59 327	14 850	7 084	37 393	3 559 620	3 030 027	529 593
	%	100	25.0	11.9	63.0	100	85.1	14.9
Main-Spessart	Anzahl	65 737	20 069	9 317	36 351	3 944 220	3 334 038	610 182
	%	100	30.5	14.2	55.3	100	84.5	15.5
Schweinfurt	Anzahl	60 087	20 917	9 528	29 642	3 605 220	3 172 513	432 707
	%	100	34.8	15.9	49.3	100	88.0	12.0
Würzburg	Anzahl	86 031	33 583	12 017	40 431	6 022 170	5 308 814	713 356
	%	100	39.0	14.0	47.0	100	88.2	11.8
Landkreise zusammen	Anzahl	536 734	168 422	73 688	294 624	33 880 890	28 962 884	4 918 006
	%	100	31.4	13.7	54.9	100	85.5	14.5
Unterfranken insgesamt	Anzahl	632 426	201 691	89 362	341 373	38 413 064	33 093 909	5 319 155
	%	100	31.9	14.1	54.0	100	86.2	13.8

Noch: 8. Unverändert und verändert abgegebene Stimmzettel bei den Kommunalwahlen in Bayern 2020
Noch: 8.1 Art der Kennzeichnung des Stimmzettels durch den Wähler bei der Wahl der Stadträte in den kreisfreien Städten und der Wahl der Kreistage in den Landkreisen

Gebiet	Einheit	Gültige Stimmzettel	davon unverändert (=Listenwähler)	davon innerhalb nur eines Wahlvorschlags verändert	davon mit panaschierten Stimmen	Mögliche Stimmen aus gültigen Stimmzetteln	davon vergeben	davon nicht vergeben
Schwaben								
Kreisfreie Städte								
Augsburg, krfr. St.	Anzahl	94 934	39 682	16 456	38 796	5 696 040	5 127 607	568 433
	%	100	41.8	17.3	40.9	100	90.0	10.0
Kaufbeuren, krfr. St.	Anzahl	15 748	3 271	2 320	10 157	629 920	547 298	82 622
	%	100	20.8	14.7	64.5	100	86.9	13.1
Kempten (Allgäu), krfr. St.	Anzahl	22 515	6 245	3 575	12 695	990 660	889 615	101 045
	%	100	27.7	15.9	56.4	100	89.8	10.2
Memmingen, krfr. St.	Anzahl	14 122	2 233	1 938	9 951	564 880	484 549	80 331
	%	100	15.8	13.7	70.5	100	85.8	14.2
Kreisfreie Städte zusammen	Anzahl	147 319	51 431	24 289	71 599	7 881 500	7 049 069	832 431
	%	100	34.9	16.5	48.6	100	89.4	10.6
Landkreise								
Aichach-Friedberg	Anzahl	65 381	27 423	9 694	28 264	3 922 860	3 524 347	398 513
	%	100	41.9	14.8	43.2	100	89.8	10.2
Augsburg	Anzahl	114 198	49 493	18 520	46 185	7 993 860	7 063 479	930 381
	%	100	43.3	16.2	40.4	100	88.4	11.6
Dillingen a.d.Donau	Anzahl	42 431	8 852	4 343	29 236	2 545 860	2 191 369	354 491
	%	100	20.9	10.2	68.9	100	86.1	13.9
Günzburg	Anzahl	52 915	15 386	6 077	31 452	3 174 900	2 746 552	428 348
	%	100	29.1	11.5	59.4	100	86.5	13.5
Neu-Ulm	Anzahl	60 829	19 154	9 309	32 366	4 258 030	3 435 712	822 318
	%	100	31.5	15.3	53.2	100	80.7	19.3
Lindau (Bodensee)	Anzahl	34 274	12 138	3 695	18 441	2 056 440	1 706 564	349 876
	%	100	35.4	10.8	53.8	100	83.0	17.0
Ostallgäu	Anzahl	68 208	25 567	8 822	33 819	4 092 480	3 518 285	574 195
	%	100	37.5	12.9	49.6	100	86.0	14.0
Unterallgäu	Anzahl	67 888	21 716	7 932	38 240	4 073 280	3 522 130	551 150
	%	100	32.0	11.7	56.3	100	86.5	13.5
Donau-Ries	Anzahl	68 407	17 246	6 529	44 632	4 104 420	3 563 193	541 227
	%	100	25.2	9.5	65.2	100	86.8	13.2
Oberallgäu	Anzahl	74 018	25 258	8 932	39 828	5 181 260	4 399 102	782 158
	%	100	34.1	12.1	53.8	100	84.9	15.1
Landkreise zusammen	Anzahl	648 549	222 233	83 853	342 463	41 403 390	35 670 733	5 732 657
	%	100	34.3	12.9	52.8	100	86.2	13.8
Schwaben insgesamt	Anzahl	795 868	273 664	108 142	414 062	49 284 890	42 719 802	6 565 088
	%	100	34.4	13.6	52.0	100	86.7	13.3
B a y e r n	Anzahl	5 829 340	2 210 286	794 958	2 824 096	366 473 558	324 831 013	41 642 545
	%	100	37.9	13.6	48.4	100	88.6	11.4
davon kreisfreie Städte	Anzahl	1 393 786	666 739	212 663	514 384	87 564 288	81 158 347	6 405 941
	%	100	47.8	15.3	36.9	100	92.7	7.3
Landkreise	Anzahl	4 435 554	1 543 547	582 295	2 309 712	278 909 270	243 672 666	35 236 604
	%	100	34.8	13.1	52.1	100	87.4	12.6

Noch: 8. Unverändert und verändert abgegebene Stimmzettel bei den Kommunalwahlen in Bayern 2020

8.2 Art der Kennzeichnung des Stimmzettels durch den Wähler bei der Wahl der Gemeinderäte in den kreisangehörigen Gemeinden nach Landkreisen und Gemeindegrößenklassen

Gebiet / Gemeindegrößenklasse (Gemeinden mit ... Einwohnern am 31.03.2019)	Gemeinden	darunter mit mindestens einem Wahlvorschlag	Gültige Stimmzettel der in Spalte ... aufgeführten Gemeinden		Von den in Spalte 4 ausgewiesenen Stimmzettel waren			Mögliche Stimmen aus Stimmzetteln der Spalte 3	davon	
			1	2	unverändert	innerhalb nur eines Wahlvorschlags verändert	mit panaschierten Stimmen		vergeben	nicht vergeben
	1	2	3	4	5	6	7	8	9	10
Oberbayern										
Altötting	24	24	49 480	49 480	8 933	11 305	29 242	1 094 058	981 640	112 418
Berchtesgadener Land	15	15	47 613	47 613	9 210	9 086	29 317	990 904	920 171	70 733
Bad Tölz-Wolfratshausen	21	21	58 854	58 854	14 593	10 940	33 321	1 307 682	1 185 479	122 203
Dachau	17	17	68 262	68 262	20 996	13 709	33 557	1 820 616	1 685 003	135 613
Ebersberg	21	21	68 653	68 653	20 057	13 106	35 490	1 603 362	1 511 525	91 837
Eichstätt	30	30	67 946	67 946	10 214	16 377	41 355	1 424 940	1 298 912	126 028
Erding	26	26	68 327	68 327	16 538	15 476	36 313	1 728 950	1 588 897	140 053
Freising	24	24	77 780	77 780	21 592	13 246	42 942	2 097 788	1 917 417	180 371
Fürstenfeldbruck	23	23	96 374	96 374	36 828	18 042	41 504	2 842 922	2 641 026	201 896
Garmisch-Partenkirchen	22	22	42 934	42 934	9 101	9 151	24 682	945 180	869 054	76 126
Landsberg am Lech	31	31	60 210	60 210	13 996	14 935	31 279	1 370 253	1 248 319	121 934
Miesbach	17	17	48 423	48 423	9 951	8 328	30 144	969 804	917 924	51 880
Mühldorf a.Inn	31	31	52 862	52 862	9 559	14 744	28 559	1 199 126	1 061 317	137 809
München	29	29	156 555	156 555	58 870	30 985	66 700	3 811 880	3 586 941	224 939
Neuburg-Schrobenhausen	18	18	46 031	46 031	6 927	7 884	31 220	1 051 198	974 331	76 867
Pfaffenhofen a.d.Ilm	19	19	61 755	61 755	11 476	9 758	40 521	1 397 954	1 301 463	96 491
Rosenheim	46	46	126 077	126 077	28 986	26 285	70 806	2 686 642	2 475 080	211 562
Starnberg	14	14	64 779	64 779	21 349	10 812	32 618	1 515 252	1 432 879	82 373
Traunstein	35	35	85 661	85 661	15 865	16 418	53 378	1 805 904	1 657 217	148 687
Weilheim-Schongau	34	34	68 943	68 943	14 602	14 480	39 861	1 644 656	1 490 513	154 143
Oberbayern zusammen	497	497	1 417 519	1 417 519	359 643	285 067	772 809	33 309 071	30 745 108	2 563 963
Niederbayern										
Deggendorf	26	26	54 961	54 961	7 350	10 173	37 438	1 392 378	1 282 747	109 631
Freyung-Grafenau	25	25	44 266	44 266	3 225	8 143	32 898	854 614	799 189	55 425
Kelheim	24	24	57 115	57 115	8 673	11 399	37 043	1 294 558	1 206 486	88 072
Landshut	35	35	78 369	78 369	11 384	15 697	51 288	1 612 874	1 482 778	130 096
Passau	38	38	95 125	95 125	10 466	18 550	66 109	1 892 766	1 795 109	97 657
Regen	24	24	39 529	39 529	3 241	6 037	30 251	873 478	814 145	59 333
Rottal-Inn	31	31	57 038	57 038	7 213	14 426	35 399	1 173 556	1 073 544	100 012
Straubing-Bogen	37	37	53 502	53 502	5 997	13 883	33 622	1 120 200	1 034 275	85 925
Dingolfing-Landau	15	15	44 524	44 524	4 495	7 294	32 735	898 092	839 431	58 661
Niederbayern zusammen	255	255	524 429	524 429	62 044	105 602	356 783	11 112 516	10 327 704	784 812
Oberpfalz										
Amberg-Sulzbach	27	27	53 884	53 884	7 729	12 901	33 254	1 142 602	1 077 464	65 138
Cham	39	39	69 538	69 538	7 362	16 141	46 035	1 600 444	1 509 653	90 791
Neumarkt i.d.OPf	19	19	67 862	67 862	9 523	11 362	46 977	1 655 033	1 521 766	133 267
Neustadt a.d.Waldnaab	38	38	54 441	54 441	5 958	14 351	34 132	1 159 243	1 096 869	62 374
Regensburg	41	41	101 036	101 036	20 017	22 120	58 899	2 104 504	1 965 127	139 377
Schwandorf	33	33	74 721	74 721	11 303	16 680	46 738	1 706 258	1 565 978	140 280
Tirschenreuth	26	26	41 989	41 989	4 814	9 077	28 098	857 440	813 029	44 411
Oberpfalz zusammen	223	223	463 471	463 471	66 706	102 632	294 133	10 225 524	9 549 886	675 638
Oberfranken										
Bamberg	36	36	78 312	78 312	11 277	16 044	50 991	1 577 080	1 480 000	97 080
Bayreuth	33	33	58 708	58 708	7 354	11 308	40 046	1 196 382	1 128 282	68 100
Coburg	17	17	42 466	42 466	6 816	8 748	26 902	854 066	802 050	52 016
Forchheim	29	29	62 197	62 197	12 446	12 127	37 624	1 595 280	1 477 999	117 281
Hof	27	27	50 333	50 333	8 600	11 104	30 629	1 057 406	991 743	65 663
Kronach	18	18	35 590	35 590	3 724	7 579	24 287	733 624	682 362	51 262
Kulmbach	22	22	38 937	38 937	6 874	8 222	23 841	898 484	815 028	83 456
Lichtenfels	11	11	33 567	33 567	4 794	4 666	24 107	774 132	708 369	65 763
Wunsiedel i.Fichtelgebirge	17	17	35 666	35 666	5 610	7 209	22 847	780 912	720 039	60 873
Oberfranken zusammen	210	210	435 776	435 776	67 495	87 007	281 274	9 467 366	8 805 872	661 494

Noch: 8. Unverändert und verändert abgegebene Stimmzettel bei den Kommunalwahlen in Bayern 2020
Noch: 8.2 Art der Kennzeichnung des Stimmzettels durch den Wähler bei der Wahl der Gemeinderäte in den kreisangehörigen Gemeinden nach Landkreisen und Gemeindegrößenklassen

Gebiet ——— Gemeindegrößenklasse (Gemeinden mit ... Einwohnern am 31.03.2019)	Gemeinden	darunter mit mindestens einem Wahlvorschlag	Gültige Stimmzettel der in Spalte ... aufgeführten Gemeinden		Von den in Spalte 4 ausgewiesenen Stimmzettel waren			Mögliche Stimmen aus Stimmzetteln der Spalte 3	davon	
			1	2	unverändert	innerhalb nur eines Wahlvorschlags verändert	mit panaschierten Stimmen		vergeben	nicht vergeben
	1	2	3	4	5	6	7	8	9	10
Mittelfranken										
Ansbach	58	58	92 145	92 145	11 224	24 871	56 050	2 049 488	1 757 963	291 525
Erlangen-Höchstadt	25	25	70 790	70 790	16 707	12 305	41 778	1 577 982	1 476 347	101 635
Fürth	14	14	58 048	58 048	19 636	11 826	26 586	1 357 688	1 263 695	93 993
Nürnberger Land	27	27	85 354	85 354	22 679	16 201	46 474	2 133 188	1 838 028	295 160
Neustadt a.d.Aisch-Bad Windsheim	38	38	52 330	52 330	6 381	13 225	32 724	1 131 501	1 040 206	91 295
Roth	16	16	61 340	61 340	13 052	10 636	37 652	1 345 018	1 255 244	89 774
Weißenburg-Gunzenhausen	27	27	45 870	45 870	6 484	13 346	26 040	998 960	886 414	112 546
Mittelfranken zusammen	205	205	465 877	465 877	96 163	102 410	267 304	10 593 825	9 517 897	1 075 928
Unterfranken										
Aschaffenburg	32	32	83 011	83 011	16 491	18 879	47 641	1 800 996	1 617 161	183 835
Bad Kissingen	26	26	53 900	53 900	8 384	13 929	31 587	1 189 932	1 073 192	116 740
Rhön-Grabfeld	37	37	42 149	42 149	5 002	16 509	20 638	948 072	763 164	184 908
Haßberge	26	26	45 538	45 538	4 813	10 507	30 218	925 032	836 249	88 783
Kitzingen	31	31	46 211	46 211	6 130	12 198	27 883	944 700	844 253	100 447
Miltenberg	32	32	60 486	60 486	8 079	11 856	40 551	1 210 170	1 110 035	100 135
Main-Spessart	40	40	67 494	67 494	7 845	19 026	40 623	1 471 163	1 270 581	200 582
Schweinfurt	29	29	60 970	60 970	11 419	18 850	30 701	1 201 296	1 110 219	91 077
Würzburg	52	51	87 722	87 306	15 667	20 165	51 474	1 769 243	1 635 917	133 326
Unterfranken zusammen	305	304	547 481	547 065	83 830	141 919	321 316	11 460 604	10 260 771	1 199 833
Schwaben										
Aichach-Friedberg	24	24	66 560	66 560	14 288	14 786	37 486	1 645 640	1 500 949	144 691
Augsburg	46	46	115 799	115 799	27 197	24 723	63 879	2 725 954	2 480 359	245 595
Dillingen a.d.Donau	27	27	43 446	43 446	4 330	12 619	26 497	823 290	760 701	62 589
Günzburg	34	34	53 774	53 774	7 645	12 715	33 414	1 079 422	970 490	108 932
Neu-Ulm	17	17	62 009	62 009	11 620	12 167	38 222	1 769 356	1 510 594	258 762
Lindau (Bodensee)	19	19	35 256	35 256	6 206	9 073	19 977	859 780	694 301	165 479
Ostallgäu	45	45	69 474	69 474	10 980	21 083	37 411	1 499 090	1 241 022	258 068
Unterallgäu	52	52	69 005	69 005	9 656	19 988	39 361	1 427 959	1 236 276	191 683
Donau-Ries	44	44	70 122	70 122	7 723	17 499	44 900	1 494 272	1 390 039	104 233
Oberallgäu	28	28	75 225	75 225	13 372	16 234	45 619	1 592 930	1 440 430	152 500
Schwaben zusammen	336	336	660 670	660 670	113 017	160 887	386 766	14 917 693	13 225 161	1 692 532
Gemeindegrössenklassen										
bis unter 1 000	143	142	70 667	70 251	5 779	37 634	26 838	1 106 607	853 252	253 355
1 000 bis unter 2 000	593	593	498 618	498 618	53 191	184 883	260 544	11 061 898	9 357 362	1 704 536
2 000 bis unter 3 000	332	332	448 678	448 678	58 723	114 843	275 112	11 320 558	10 075 645	1 244 913
3 000 bis unter 5 000	417	417	849 903	849 903	125 811	180 245	543 847	13 676 968	12 966 420	710 548
5 000 bis unter 10 000	342	342	1 153 455	1 153 455	201 531	212 778	739 146	23 069 100	21 704 599	1 364 501
10 000 bis unter 20 000	153	153	935 287	935 287	221 332	159 597	554 358	22 606 224	20 819 329	1 786 895
20 000 bis unter 30 000	42	42	416 870	416 870	131 430	72 124	213 316	12 506 100	11 480 842	1 025 258
30 000 und mehr	9	9	141 745	141 745	51 101	23 420	67 224	5 739 144	5 174 950	564 194
Bayern										
Insgesamt	2 031	2 030	4 515 223	4 514 807	848 898	985 524	2 680 385	101 086 599	92 432 399	8 654 200

Noch: 8. Unverändert und verändert abgegebene Stimmzettel bei den Kommunalwahlen in Bayern 2020

8.3 Art der Kennzeichnung des Stimmzettels durch den Wähler bei der Wahl der Gemeinderäte in den kreisangehörigen Gemeinden nach Gemeinden

Oberbayern

Gemeinde	Einheit	Gültige Stimmzettel	davon 1) unverändert (=Listenwähler)	davon 1) innerhalb nur eines Wahlvorschlags verändert	davon 1) mit panaschierten Stimmen	Mögliche Stimmen aus gültigen Stimmzetteln	davon vergeben	davon nicht vergeben
Landkreis 171 Altötting								
111 Altötting, St	Anzahl	4 847	1 175	877	2 795	116 328	108 081	8 247
	%	100	24,2	18,1	57,7	100	92,9	7,1
112 Burghausen, St	Anzahl	8 466	1 824	1 307	5 335	203 184	178 778	24 406
	%	100	21,5	15,4	63,0	100	88,0	12,0
113 Burgkirchen a.d.Alz	Anzahl	3 525	844	626	2 055	84 600	76 937	7 663
	%	100	23,9	17,8	58,3	100	90,9	9,1
114 Emmerting	Anzahl	1 766	417	373	976	28 256	26 421	1 835
	%	100	23,6	21,1	55,3	100	93,5	6,5
115 Erlbach	Anzahl	734	80	654	-	17 616	7 023	10 593
	%	100	10,9	89,1	-	100	39,9	60,1
116 Feichten a.d.Alz	Anzahl	613	56	172	385	14 712	13 746	966
	%	100	9,1	28,1	62,8	100	93,4	6,6
117 Garching a.d.Alz	Anzahl	3 682	576	703	2 403	73 640	68 401	5 239
	%	100	15,6	19,1	65,3	100	92,9	7,1
118 Haiming	Anzahl	1 367	108	182	1 077	38 276	33 076	5 200
	%	100	7,9	13,3	78,8	100	86,4	13,6
119 Halsbach	Anzahl	565	64	501	-	9 040	4 560	4 480
	%	100	11,3	88,7	-	100	50,4	49,6
121 Kastl	Anzahl	1 421	240	343	838	39 788	35 714	4 074
	%	100	16,9	24,1	59,0	100	89,8	10,2
122 Kirchweidach	Anzahl	1 160	119	466	575	31 320	26 884	4 436
	%	100	10,3	40,2	49,6	100	85,8	14,2
123 Marktl, M	Anzahl	1 642	231	432	979	45 976	43 386	2 590
	%	100	14,1	26,3	59,6	100	94,4	5,6
124 Mehring	Anzahl	1 346	223	200	923	37 688	34 290	3 398
	%	100	16,6	14,9	68,6	100	91,0	9,0
125 Neuötting, St	Anzahl	3 511	661	788	2 062	70 220	65 663	4 557
	%	100	18,8	22,4	58,7	100	93,5	6,5
126 Perach	Anzahl	762	61	210	491	11 430	10 909	521
	%	100	8,0	27,6	64,4	100	95,4	4,6
127 Pleiskirchen	Anzahl	1 576	198	268	1 110	44 128	38 225	5 903
	%	100	12,6	17,0	70,4	100	86,6	13,4
129 Reischach	Anzahl	1 414	110	280	1 024	21 210	19 682	1 528
	%	100	7,8	19,8	72,4	100	92,8	7,2
130 Stammham	Anzahl	545	28	176	341	13 080	12 214	866
	%	100	5,1	32,3	62,6	100	93,4	6,6
131 Teising	Anzahl	981	153	202	626	23 544	21 847	1 697
	%	100	15,6	20,6	63,8	100	92,8	7,2
132 Töging a.Inn, St	Anzahl	3 901	826	1 090	1 985	78 020	72 512	5 508
	%	100	21,2	27,9	50,9	100	92,9	7,1
133 Tüßling, M	Anzahl	1 672	254	335	1 083	26 752	25 689	1 063
	%	100	15,2	20,0	64,8	100	96,0	4,0
134 Tyrlaching	Anzahl	502	72	430	-	9 538	4 863	4 675
	%	100	14,3	85,7	-	100	51,0	49,0
135 Unterneukirchen	Anzahl	1 245	187	223	835	19 920	18 860	1 060
	%	100	15,0	17,9	67,1	100	94,7	5,3
137 Winhöring	Anzahl	2 237	426	467	1 344	35 792	33 879	1 913
	%	100	19,0	20,9	60,1	100	94,7	5,3

1) Gemeinden ohne Wahlvorschlag: kein Nachweis möglich.

Noch: 8. Unverändert und verändert abgegebene Stimmzettel bei den Kommunalwahlen in Bayern 2020
Noch: 8.3 Art der Kennzeichnung des Stimmzettels durch den Wähler bei der Wahl der Gemeinderäte in den kreisangehörigen Gemeinden nach Gemeinden

Noch: Oberbayern

Gemeinde	Einheit	Gültige Stimmzettel	davon 1)			Mögliche Stimmen aus gültigen Stimmzetteln	davon	
			unverändert (=Listenwähler)	innerhalb nur eines Wahlvorschlags verändert	mit panaschierten Stimmen		vergeben	nicht vergeben
Landkreis 172 Berchtesgadener Land								
111 Ainring	Anzahl	4 364	881	1 036	2 447	87 280	81 831	5 449
	%	100	20,2	23,7	56,1	100	93,8	6,2
112 Anger	Anzahl	2 400	308	325	1 767	38 400	36 231	2 169
	%	100	12,8	13,5	73,6	100	94,4	5,6
114 Bad Reichenhall, GKSt	Anzahl	7 471	1 951	1 485	4 035	179 304	162 090	17 214
	%	100	26,1	19,9	54,0	100	90,4	9,6
115 Bayerisch Gmain	Anzahl	1 255	312	311	632	20 080	19 245	835
	%	100	24,9	24,8	50,4	100	95,8	4,2
116 Berchtesgaden, M	Anzahl	3 610	696	658	2 256	72 200	68 538	3 662
	%	100	19,3	18,2	62,5	100	94,9	5,1
117 Bischofswiesen	Anzahl	3 357	594	576	2 187	67 140	63 163	3 977
	%	100	17,7	17,2	65,1	100	94,1	5,9
118 Freilassing, St	Anzahl	5 745	1 586	1 003	3 156	137 880	123 571	14 309
	%	100	27,6	17,5	54,9	100	89,6	10,4
122 Laufen, St	Anzahl	3 138	518	505	2 115	62 760	58 997	3 763
	%	100	16,5	16,1	67,4	100	94,0	6,0
124 Marktschellenberg, M	Anzahl	974	111	200	663	23 376	22 183	1 193
	%	100	11,4	20,5	68,1	100	94,9	5,1
128 Piding	Anzahl	2 650	564	561	1 525	53 000	50 026	2 974
	%	100	21,3	21,2	57,5	100	94,4	5,6
129 Ramsau b.Berchtesgaden	Anzahl	936	70	279	587	12 168	11 802	366
	%	100	7,5	29,8	62,7	100	97,0	3,0
130 Saaldorf-Surheim	Anzahl	3 039	539	407	2 093	60 780	56 543	4 237
	%	100	17,7	13,4	68,9	100	93,0	7,0
131 Schneizlreuth	Anzahl	764	50	514	200	18 336	17 230	1 106
	%	100	6,5	67,3	26,2	100	94,0	6,0
132 Schönau a.Königssee	Anzahl	2 697	397	380	1 920	53 940	51 089	2 851
	%	100	14,7	14,1	71,2	100	94,7	5,3
134 Teisendorf, M	Anzahl	5 213	633	846	3 734	104 260	97 632	6 628
	%	100	12,1	16,2	71,6	100	93,6	6,4
Landkreis 173 Bad Tölz-Wolfratshausen								
111 Bad Heilbrunn	Anzahl	1 991	474	498	1 019	31 856	30 016	1 840
	%	100	23,8	25,0	51,2	100	94,2	5,8
112 Bad Tölz, St	Anzahl	7 568	2 153	1 357	4 058	181 632	166 830	14 802
	%	100	28,4	17,9	53,6	100	91,9	8,1
113 Benediktbeuern	Anzahl	1 806	341	251	1 214	28 896	27 944	952
	%	100	18,9	13,9	67,2	100	96,7	3,3
115 Bichl	Anzahl	1 157	96	1 061	-	32 396	12 163	20 233
	%	100	8,3	91,7	-	100	37,5	62,5
118 Dietramszell	Anzahl	3 142	499	275	2 368	62 840	58 887	3 953
	%	100	15,9	8,8	75,4	100	93,7	6,3
120 Egling	Anzahl	2 953	517	307	2 129	59 060	54 974	4 086
	%	100	17,5	10,4	72,1	100	93,1	6,9
123 Eurasburg	Anzahl	2 294	591	380	1 323	36 704	34 555	2 149
	%	100	25,8	16,6	57,7	100	94,1	5,9
124 Gaißach	Anzahl	1 667	244	124	1 299	26 672	25 092	1 580
	%	100	14,6	7,4	77,9	100	94,1	5,9
126 Geretsried, St	Anzahl	9 055	2 972	1 729	4 354	271 650	242 535	29 115
	%	100	32,8	19,1	48,1	100	89,3	10,7

1) Gemeinden ohne Wahlvorschlag: kein Nachweis möglich.

Noch: 8. Unverändert und verändert abgegebene Stimmzettel bei den Kommunalwahlen in Bayern 2020
Noch: 8.3 Art der Kennzeichnung des Stimmzettels durch den Wähler bei der Wahl der Gemeinderäte in den kreisangehörigen Gemeinden nach Gemeinden

Noch: Oberbayern

Gemeinde	Einheit	Gültige Stimmzettel	davon 1) unverändert (=Listenwähler)	davon 1) innerhalb nur eines Wahlvorschlags verändert	davon 1) mit panaschierten Stimmen	Mögliche Stimmen aus gültigen Stimmzetteln	davon vergeben	davon nicht vergeben
Noch: Landkreis 173 Bad Tölz-Wolfratshausen								
127 Greiling	Anzahl	773	177	175	421	18 552	16 497	2 055
	%	100	22,9	22,6	54,5	100	88,9	11,1
130 Icking	Anzahl	2 065	638	332	1 095	33 040	32 180	860
	%	100	30,9	16,1	53,0	100	97,4	2,6
131 Jachenau	Anzahl	529	13	92	424	8 464	8 098	366
	%	100	2,5	17,4	80,2	100	95,7	4,3
133 Kochel a.See	Anzahl	1 930	424	292	1 214	30 880	29 118	1 762
	%	100	22,0	15,1	62,9	100	94,3	5,7
134 Königsdorf	Anzahl	1 670	350	308	1 012	26 720	25 557	1 163
	%	100	21,0	18,4	60,6	100	95,6	4,4
135 Lenggries	Anzahl	5 252	1 124	725	3 403	126 048	117 462	8 586
	%	100	21,4	13,8	64,8	100	93,2	6,8
137 Münsing	Anzahl	2 362	480	553	1 329	37 792	36 459	1 333
	%	100	20,3	23,4	56,3	100	96,5	3,5
140 Reichersbeuern	Anzahl	1 292	215	157	920	36 176	32 477	3 699
	%	100	16,6	12,2	71,2	100	89,8	10,2
141 Sachsenkam	Anzahl	738	73	420	245	17 712	14 929	2 783
	%	100	9,9	56,9	33,2	100	84,3	15,7
142 Schlehdorf	Anzahl	701	145	138	418	16 824	15 157	1 667
	%	100	20,7	19,7	59,6	100	90,1	9,9
145 Wackersberg	Anzahl	1 756	246	616	894	28 096	26 167	1 929
	%	100	14,0	35,1	50,9	100	93,1	6,9
147 Wolfratshausen, St	Anzahl	8 153	2 821	1 150	4 182	195 672	178 382	17 290
	%	100	34,6	14,1	51,3	100	91,2	8,8
Landkreis 174 Dachau								
111 Altomünster, M	Anzahl	4 125	712	705	2 708	82 500	77 566	4 934
	%	100	17,3	17,1	65,6	100	94,0	6,0
113 Bergkirchen	Anzahl	4 007	914	1 210	1 883	80 140	76 334	3 806
	%	100	22,8	30,2	47,0	100	95,3	4,7
115 Dachau, GKSt	Anzahl	18 828	8 270	3 031	7 527	753 120	686 264	66 856
	%	100	43,9	16,1	40,0	100	91,1	8,9
118 Erdweg	Anzahl	3 007	811	522	1 674	60 140	56 339	3 801
	%	100	27,0	17,4	55,7	100	93,7	6,3
121 Haimhausen	Anzahl	2 793	443	634	1 716	55 860	50 090	5 770
	%	100	15,9	22,7	61,4	100	89,7	10,3
122 Hebertshausen	Anzahl	2 837	815	550	1 472	56 740	53 821	2 919
	%	100	28,7	19,4	51,9	100	94,9	5,1
126 Karlsfeld	Anzahl	7 758	3 273	1 806	2 679	232 740	214 333	18 407
	%	100	42,2	23,3	34,5	100	92,1	7,9
131 Markt Indersdorf, M	Anzahl	5 069	1 346	963	2 760	121 656	114 129	7 527
	%	100	26,6	19,0	54,4	100	93,8	6,2
135 Odelzhausen	Anzahl	2 112	408	362	1 342	42 240	39 759	2 481
	%	100	19,3	17,1	63,5	100	94,1	5,9
136 Petershausen	Anzahl	3 214	723	625	1 866	64 280	60 610	3 670
	%	100	22,5	19,4	58,1	100	94,3	5,7
137 Pfaffenhofen a.d.Glonn	Anzahl	1 147	189	179	779	32 116	28 368	3 748
	%	100	16,5	15,6	67,9	100	88,3	11,7
141 Röhrmoos	Anzahl	2 980	914	605	1 461	59 600	56 246	3 354
	%	100	30,7	20,3	49,0	100	94,4	5,6

1) Gemeinden ohne Wahlvorschlag: kein Nachweis möglich.

Noch: 8. Unverändert und verändert abgegebene Stimmzettel bei den Kommunalwahlen in Bayern 2020
Noch: 8.3 Art der Kennzeichnung des Stimmzettels durch den Wähler bei der Wahl der Gemeinderäte in den kreisangehörigen Gemeinden nach Gemeinden

Noch: Oberbayern

Gemeinde	Ein-heit	Gültige Stimm-zettel	davon 1)			Mögliche Stimmen aus gültigen Stimmzetteln	davon	
			unverändert (=Listenwähler)	innerhalb nur eines Wahlvor-schlags verändert	mit panaschierten Stimmen		vergeben	nicht vergeben
Noch: Landkreis 174 Dachau								
143 Schwabhausen	Anzahl	3 331	803	823	1 705	66 620	63 057	3 563
	%	100	24,1	24,7	51,2	100	94,7	5,3
146 Sulzemoos	Anzahl	1 440	212	586	642	23 040	22 013	1 027
	%	100	14,7	40,7	44,6	100	95,5	4,5
147 Hilgertshausen-Tandern	Anzahl	1 700	283	372	1 045	27 200	26 150	1 050
	%	100	16,6	21,9	61,5	100	96,1	3,9
150 Vierkirchen	Anzahl	2 266	526	476	1 264	36 256	34 930	1 326
	%	100	23,2	21,0	55,8	100	96,3	3,7
151 Weichs	Anzahl	1 648	354	260	1 034	26 368	24 994	1 374
	%	100	21,5	15,8	62,7	100	94,8	5,2
Landkreis 175 Ebersberg								
111 Anzing	Anzahl	2 130	519	312	1 299	34 080	32 502	1 578
	%	100	24,4	14,6	61,0	100	95,4	4,6
112 Aßling	Anzahl	2 326	407	384	1 535	37 216	35 226	1 990
	%	100	17,5	16,5	66,0	100	94,7	5,3
113 Baiern	Anzahl	757	54	703	-	18 168	7 789	10 379
	%	100	7,1	92,9	-	100	42,9	57,1
114 Bruck	Anzahl	759	186	106	467	13 662	13 133	529
	%	100	24,5	14,0	61,5	100	96,1	3,9
115 Ebersberg, St	Anzahl	6 262	1 745	861	3 656	150 288	142 855	7 433
	%	100	27,9	13,7	58,4	100	95,1	4,9
116 Egmating	Anzahl	1 317	315	368	634	36 876	34 883	1 993
	%	100	23,9	27,9	48,1	100	94,6	5,4
118 Forstinning	Anzahl	1 878	483	444	951	30 048	28 745	1 303
	%	100	25,7	23,6	50,6	100	95,7	4,3
119 Frauenneuharting	Anzahl	826	84	160	582	19 824	18 162	1 662
	%	100	10,2	19,4	70,5	100	91,6	8,4
121 Glonn, M	Anzahl	2 469	488	554	1 427	49 380	47 474	1 906
	%	100	19,8	22,4	57,8	100	96,1	3,9
122 Grafing b.München, St	Anzahl	7 232	2 254	1 245	3 733	173 568	165 468	8 100
	%	100	31,2	17,2	51,6	100	95,3	4,7
123 Hohenlinden	Anzahl	1 550	292	303	955	24 800	23 798	1 002
	%	100	18,8	19,5	61,6	100	96,0	4,0
124 Kirchseeon, M	Anzahl	4 474	1 601	753	2 120	107 376	101 463	5 913
	%	100	35,8	16,8	47,4	100	94,5	5,5
127 Markt Schwaben, M	Anzahl	5 386	1 777	852	2 757	129 264	121 038	8 226
	%	100	33,0	15,8	51,2	100	93,6	6,4
128 Moosach	Anzahl	917	169	207	541	22 008	20 949	1 059
	%	100	18,4	22,6	59,0	100	95,2	4,8
131 Oberpframmern	Anzahl	1 270	289	165	816	35 560	32 344	3 216
	%	100	22,8	13,0	64,3	100	91,0	9,0
132 Vaterstetten	Anzahl	11 838	4 007	2 696	5 135	355 140	339 156	15 984
	%	100	33,8	22,8	43,4	100	95,5	4,5
133 Pliening	Anzahl	2 873	892	552	1 429	57 460	54 772	2 688
	%	100	31,0	19,2	49,7	100	95,3	4,7
135 Poing	Anzahl	6 461	2 582	1 104	2 775	155 064	145 153	9 911
	%	100	40,0	17,1	43,0	100	93,6	6,4
136 Emmering	Anzahl	903	106	154	643	21 672	20 356	1 316
	%	100	11,7	17,1	71,2	100	93,9	6,1

1) Gemeinden ohne Wahlvorschlag: kein Nachweis möglich.

Noch: 8. Unverändert und verändert abgegebene Stimmzettel bei den Kommunalwahlen in Bayern 2020
Noch: 8.3 Art der Kennzeichnung des Stimmzettels durch den Wähler bei der Wahl der Gemeinderäte in den kreisangehörigen Gemeinden nach Gemeinden

Noch: Oberbayern

Gemeinde	Einheit	Gültige Stimmzettel	davon 1) unverändert (=Listenwähler)	davon 1) innerhalb nur eines Wahlvorschlags verändert	davon 1) mit panaschierten Stimmen	Mögliche Stimmen aus gültigen Stimmzetteln	davon vergeben	davon nicht vergeben
Noch: Landkreis 175 Ebersberg								
137 Steinhöring	Anzahl	2 148	373	360	1 415	34 368	33 018	1 350
	%	100	17,4	16,8	65,9	100	96,1	3,9
139 Zorneding	Anzahl	4 877	1 434	823	2 620	97 540	93 241	4 299
	%	100	29,4	16,9	53,7	100	95,6	4,4
Landkreis 176 Eichstätt								
111 Adelschlag	Anzahl	1 741	173	296	1 272	48 748	43 750	4 998
	%	100	9,9	17,0	73,1	100	89,7	10,3
112 Altmannstein, M	Anzahl	3 441	279	959	2 203	68 820	63 259	5 561
	%	100	8,1	27,9	64,0	100	91,9	8,1
114 Beilngries, St	Anzahl	5 005	637	1 319	3 049	100 100	94 255	5 845
	%	100	12,7	26,4	60,9	100	94,2	5,8
116 Böhmfeld	Anzahl	1 024	117	409	498	12 288	11 994	294
	%	100	11,4	39,9	48,6	100	97,6	2,4
118 Buxheim	Anzahl	1 698	264	322	1 112	27 168	25 383	1 785
	%	100	15,5	19,0	65,5	100	93,4	6,6
120 Denkendorf	Anzahl	2 454	214	351	1 889	39 264	37 654	1 610
	%	100	8,7	14,3	77,0	100	95,9	4,1
121 Dollnstein, M	Anzahl	1 584	191	394	999	22 176	21 248	928
	%	100	12,1	24,9	63,1	100	95,8	4,2
122 Egweil	Anzahl	690	89	210	391	16 560	15 201	1 359
	%	100	12,9	30,4	56,7	100	91,8	8,2
123 Eichstätt, GKSt	Anzahl	6 539	1 315	1 086	4 138	156 936	148 713	8 223
	%	100	20,1	16,6	63,3	100	94,8	5,2
124 Eitensheim	Anzahl	1 493	258	411	824	23 888	23 347	541
	%	100	17,3	27,5	55,2	100	97,7	2,3
126 Gaimersheim, M	Anzahl	5 711	1 620	1 284	2 807	137 064	128 652	8 412
	%	100	28,4	22,5	49,2	100	93,9	6,1
129 Großmehring	Anzahl	3 520	651	426	2 443	70 400	67 854	2 546
	%	100	18,5	12,1	69,4	100	96,4	3,6
131 Hepberg	Anzahl	1 399	289	342	768	39 172	36 779	2 393
	%	100	20,7	24,4	54,9	100	93,9	6,1
132 Hitzhofen	Anzahl	1 745	245	317	1 183	48 860	44 555	4 305
	%	100	14,0	18,2	67,8	100	91,2	8,8
137 Kinding, M	Anzahl	1 450	167	1 282	1	40 600	13 404	27 196
	%	100	11,5	88,4	0,1	100	33,0	67,0
138 Kipfenberg, M	Anzahl	2 933	323	378	2 232	58 660	54 286	4 374
	%	100	11,0	12,9	76,1	100	92,5	7,5
139 Kösching, M	Anzahl	4 838	975	1 226	2 637	96 760	93 179	3 581
	%	100	20,2	25,3	54,5	100	96,3	3,7
143 Lenting	Anzahl	1 925	407	492	1 026	30 800	29 497	1 303
	%	100	21,1	25,6	53,3	100	95,8	4,2
147 Mindelstetten	Anzahl	981	43	931	7	23 544	9 784	13 760
	%	100	4,4	94,9	0,7	100	41,6	58,4
148 Mörnsheim, M	Anzahl	840	87	274	479	10 080	9 687	393
	%	100	10,4	32,6	57,0	100	96,1	3,9
149 Nassenfels, M	Anzahl	1 335	119	407	809	37 380	34 812	2 568
	%	100	8,9	30,5	60,6	100	93,1	6,9
150 Oberdolling	Anzahl	698	42	179	477	12 564	12 077	487
	%	100	6,0	25,6	68,3	100	96,1	3,9
153 Pförring, M	Anzahl	2 136	108	317	1 711	34 176	33 082	1 094
	%	100	5,1	14,8	80,1	100	96,8	3,2

1) Gemeinden ohne Wahlvorschlag: kein Nachweis möglich.

Noch: 8. Unverändert und verändert abgegebene Stimmzettel bei den Kommunalwahlen in Bayern 2020
Noch: 8.3 Art der Kennzeichnung des Stimmzettels durch den Wähler bei der Wahl der Gemeinderäte in den kreisangehörigen Gemeinden nach Gemeinden

Noch: Oberbayern

Gemeinde	Einheit	Gültige Stimmzettel	davon 1) unverändert (=Listenwähler)	davon 1) innerhalb nur eines Wahlvorschlags verändert	davon 1) mit panaschierten Stimmen	Mögliche Stimmen aus gültigen Stimmzetteln	davon vergeben	davon nicht vergeben
Noch: Landkreis 176 Eichstätt								
155 Pollenfeld	Anzahl	1 790	122	405	1 263	28 640	27 533	1 107
	%	100	6,8	22,6	70,6	100	96,1	3,9
160 Schernfeld	Anzahl	1 773	119	382	1 272	28 368	27 267	1 101
	%	100	6,7	21,5	71,7	100	96,1	3,9
161 Stammham	Anzahl	2 146	303	463	1 380	34 336	33 232	1 104
	%	100	14,1	21,6	64,3	100	96,8	3,2
164 Titting, M	Anzahl	1 625	100	268	1 257	45 500	37 020	8 480
	%	100	6,2	16,5	77,4	100	81,4	18,6
165 Walting	Anzahl	1 438	145	543	750	40 264	35 232	5 032
	%	100	10,1	37,8	52,2	100	87,5	12,5
166 Wellheim, M	Anzahl	1 493	223	189	1 081	41 804	37 951	3 853
	%	100	14,9	12,7	72,4	100	90,8	9,2
167 Wettstetten	Anzahl	2 501	589	515	1 397	50 020	48 225	1 795
	%	100	23,6	20,6	55,9	100	96,4	3,6
Landkreis 177 Erding								
112 Berglern	Anzahl	1 429	248	266	915	40 012	36 276	3 736
	%	100	17,4	18,6	64,0	100	90,7	9,3
113 Bockhorn	Anzahl	2 407	424	500	1 483	38 512	37 516	996
	%	100	17,6	20,8	61,6	100	97,4	2,6
114 Buch a.Buchrain	Anzahl	951	215	159	577	22 824	21 493	1 331
	%	100	22,6	16,7	60,7	100	94,2	5,8
115 Dorfen, St	Anzahl	7 382	1 758	1 399	4 225	177 168	169 090	8 078
	%	100	23,8	19,0	57,2	100	95,4	4,6
116 Eitting	Anzahl	1 330	186	339	805	37 240	33 998	3 242
	%	100	14,0	25,5	60,5	100	91,3	8,7
117 Erding, GKSt	Anzahl	15 439	6 194	2 552	6 693	617 560	575 119	42 441
	%	100	40,1	16,5	43,4	100	93,1	6,9
118 Finsing	Anzahl	2 505	559	512	1 434	40 080	38 660	1 420
	%	100	22,3	20,4	57,2	100	96,5	3,5
119 Forstern	Anzahl	1 978	423	416	1 139	31 648	30 230	1 418
	%	100	21,4	21,0	57,6	100	95,5	4,5
120 Fraunberg	Anzahl	1 942	314	811	817	31 072	29 752	1 320
	%	100	16,2	41,8	42,1	100	95,8	4,2
121 Hohenpolding	Anzahl	859	48	803	8	20 616	9 668	10 948
	%	100	5,6	93,5	0,9	100	46,9	53,1
122 Inning a.Holz	Anzahl	788	32	752	4	18 912	8 538	10 374
	%	100	4,1	95,4	0,5	100	45,1	54,9
123 Isen, M	Anzahl	3 169	604	488	2 077	63 380	60 534	2 846
	%	100	19,1	15,4	65,5	100	95,5	4,5
124 Kirchberg	Anzahl	576	27	548	1	13 824	5 549	8 275
	%	100	4,7	95,1	0,2	100	40,1	59,9
126 Langenpreising	Anzahl	1 510	336	244	930	42 280	39 033	3 247
	%	100	22,3	16,2	61,6	100	92,3	7,7
127 Lengdorf	Anzahl	1 639	290	340	1 009	22 946	22 300	646
	%	100	17,7	20,7	61,6	100	97,2	2,8
130 Moosinning	Anzahl	3 143	731	562	1 850	62 860	59 857	3 003
	%	100	23,3	17,9	58,9	100	95,2	4,8
131 Neuching	Anzahl	1 412	271	262	879	19 768	18 956	812
	%	100	19,2	18,6	62,3	100	95,9	4,1
133 Oberding	Anzahl	2 753	553	711	1 489	55 060	51 609	3 451
	%	100	20,1	25,8	54,1	100	93,7	6,3

1) Gemeinden ohne Wahlvorschlag: kein Nachweis möglich.

Noch: 8. Unverändert und verändert abgegebene Stimmzettel bei den Kommunalwahlen in Bayern 2020
Noch: 8.3 Art der Kennzeichnung des Stimmzettels durch den Wähler bei der Wahl der Gemeinderäte in den kreisangehörigen Gemeinden nach Gemeinden

Noch: Oberbayern

Gemeinde	Einheit	Gültige Stimmzettel	davon 1) unverändert (=Listenwähler)	davon 1) innerhalb nur eines Wahlvorschlags verändert	davon 1) mit panaschierten Stimmen	Mögliche Stimmen aus gültigen Stimmzetteln	davon vergeben	davon nicht vergeben
Noch: Landkreis 177 Erding								
134 Ottenhofen	Anzahl	1 091	198	209	684	26 184	24 211	1 973
	%	100	18,1	19,2	62,7	100	92,5	7,5
135 Pastetten	Anzahl	1 524	296	336	892	42 672	40 191	2 481
	%	100	19,4	22,0	58,5	100	94,2	5,8
137 Sankt Wolfgang	Anzahl	2 350	378	518	1 454	37 600	36 113	1 487
	%	100	16,1	22,0	61,9	100	96,0	4,0
138 Steinkirchen	Anzahl	742	46	694	2	17 808	7 312	10 496
	%	100	6,2	93,5	0,3	100	41,1	58,9
139 Taufkirchen (Vils)	Anzahl	5 160	923	973	3 264	123 840	113 990	9 850
	%	100	17,9	18,9	63,3	100	92,0	8,0
142 Walpertskirchen	Anzahl	1 219	257	248	714	34 132	31 960	2 172
	%	100	21,1	20,3	58,6	100	93,6	6,4
143 Wartenberg, M	Anzahl	2 622	610	492	1 520	52 440	49 826	2 614
	%	100	23,3	18,8	58,0	100	95,0	5,0
144 Wörth	Anzahl	2 407	617	342	1 448	38 512	37 116	1 396
	%	100	25,6	14,2	60,2	100	96,4	3,6
Landkreis 178 Freising								
113 Allershausen	Anzahl	2 500	468	443	1 589	50 000	46 471	3 529
	%	100	18,7	17,7	63,6	100	92,9	7,1
115 Attenkirchen	Anzahl	1 483	296	294	893	41 524	39 202	2 322
	%	100	20,0	19,8	60,2	100	94,4	5,6
116 Au i.d.Hallertau, M	Anzahl	3 009	429	500	2 080	60 180	55 024	5 156
	%	100	14,3	16,6	69,1	100	91,4	8,6
120 Eching	Anzahl	6 037	2 268	993	2 776	144 888	133 456	11 432
	%	100	37,6	16,4	46,0	100	92,1	7,9
122 Rudelzhausen	Anzahl	1 844	246	353	1 245	29 504	28 416	1 088
	%	100	13,3	19,1	67,5	100	96,3	3,7
123 Fahrenzhausen	Anzahl	2 192	416	359	1 417	43 840	40 327	3 513
	%	100	19,0	16,4	64,6	100	92,0	8,0
124 Freising, GKSt	Anzahl	19 099	7 886	2 213	9 000	763 960	698 537	65 423
	%	100	41,3	11,6	47,1	100	91,4	8,6
125 Gammelsdorf	Anzahl	793	93	293	407	19 032	16 433	2 599
	%	100	11,7	36,9	51,3	100	86,3	13,7
129 Haag a.d.Amper	Anzahl	1 454	298	492	664	40 712	37 379	3 333
	%	100	20,5	33,8	45,7	100	91,8	8,2
130 Hallbergmoos	Anzahl	4 261	1 075	746	2 440	102 264	96 555	5 709
	%	100	25,2	17,5	57,3	100	94,4	5,6
132 Hörgertshausen	Anzahl	1 126	103	1 023	-	27 024	10 822	16 202
	%	100	9,1	90,9	-	100	40,0	60,0
133 Hohenkammer	Anzahl	1 264	195	148	921	35 392	31 103	4 289
	%	100	15,4	11,7	72,9	100	87,9	12,1
136 Kirchdorf a.d.Amper	Anzahl	1 615	311	321	983	25 840	23 734	2 106
	%	100	19,3	19,9	60,9	100	91,8	8,2
137 Kranzberg	Anzahl	2 252	413	413	1 426	36 032	34 202	1 830
	%	100	18,3	18,3	63,3	100	94,9	5,1
138 Langenbach	Anzahl	2 006	407	389	1 210	32 096	30 160	1 936
	%	100	20,3	19,4	60,3	100	94,0	6,0
140 Marzling	Anzahl	1 719	351	207	1 161	27 504	26 198	1 306
	%	100	20,4	12,0	67,5	100	95,3	4,7
142 Mauern	Anzahl	1 490	256	327	907	23 840	22 280	1 560
	%	100	17,2	21,9	60,9	100	93,5	6,5

1) Gemeinden ohne Wahlvorschlag: kein Nachweis möglich.

Noch: 8. Unverändert und verändert abgegebene Stimmzettel bei den Kommunalwahlen in Bayern 2020
Noch: 8.3 Art der Kennzeichnung des Stimmzettels durch den Wähler bei der Wahl der Gemeinderäte in den kreisangehörigen Gemeinden nach Gemeinden

Noch: Oberbayern

Gemeinde	Einheit	Gültige Stimmzettel	davon 1) unverändert (=Listenwähler)	innerhalb nur eines Wahlvorschlags verändert	mit panaschierten Stimmen	Mögliche Stimmen aus gültigen Stimmzetteln	davon vergeben	nicht vergeben
Noch: Landkreis 178 Freising								
143 Moosburg a.d.Isar, St	Anzahl	8 024	2 136	1 103	4 785	192 576	180 056	12 520
	%	100	26,6	13,7	59,6	100	93,5	6,5
144 Nandlstadt, M	Anzahl	2 616	423	386	1 807	52 320	48 721	3 599
	%	100	16,2	14,8	69,1	100	93,1	6,9
145 Neufahrn b.Freising	Anzahl	7 460	2 538	1 081	3 841	223 800	207 134	16 666
	%	100	34,0	14,5	51,5	100	92,6	7,4
150 Paunzhausen	Anzahl	856	172	226	458	20 544	18 829	1 715
	%	100	20,1	26,4	53,5	100	91,7	8,3
155 Wang	Anzahl	1 329	275	247	807	37 212	31 780	5 432
	%	100	20,7	18,6	60,7	100	85,4	14,6
156 Wolfersdorf	Anzahl	1 174	156	312	706	32 872	27 970	4 902
	%	100	13,3	26,6	60,1	100	85,1	14,9
157 Zolling	Anzahl	2 177	381	377	1 419	34 832	32 628	2 204
	%	100	17,5	17,3	65,2	100	93,7	6,3
Landkreis 179 Fürstenfeldbruck								
111 Adelshofen	Anzahl	976	166	155	655	23 424	20 545	2 879
	%	100	17,0	15,9	67,1	100	87,7	12,3
113 Alling	Anzahl	2 291	574	503	1 214	36 656	35 299	1 357
	%	100	25,1	22,0	53,0	100	96,3	3,7
114 Althegnenberg	Anzahl	1 094	212	170	712	30 632	28 127	2 505
	%	100	19,4	15,5	65,1	100	91,8	8,2
117 Egenhofen	Anzahl	1 853	406	384	1 063	29 648	28 695	953
	%	100	21,9	20,7	57,4	100	96,8	3,2
118 Eichenau	Anzahl	5 642	2 342	1 119	2 181	135 408	128 021	7 387
	%	100	41,5	19,8	38,7	100	94,5	5,5
119 Emmering	Anzahl	3 266	1 113	659	1 494	65 320	62 013	3 307
	%	100	34,1	20,2	45,7	100	94,9	5,1
121 Fürstenfeldbruck, GKSt	Anzahl	12 993	5 747	2 203	5 043	519 720	482 906	36 814
	%	100	44,2	17,0	38,8	100	92,9	7,1
123 Germering, GKSt	Anzahl	15 497	7 139	3 303	5 055	619 880	572 857	47 023
	%	100	46,1	21,3	32,6	100	92,4	7,6
125 Grafrath	Anzahl	2 018	650	354	1 014	32 288	31 145	1 143
	%	100	32,2	17,5	50,2	100	96,5	3,5
126 Gröbenzell	Anzahl	9 849	4 239	1 698	3 912	295 470	275 724	19 746
	%	100	43,0	17,2	39,7	100	93,3	6,7
128 Hattenhofen	Anzahl	744	144	71	529	17 856	16 604	1 252
	%	100	19,4	9,5	71,1	100	93,0	7,0
130 Jesenwang	Anzahl	800	104	208	488	19 200	17 651	1 549
	%	100	13,0	26,0	61,0	100	91,9	8,1
131 Kottgeisering	Anzahl	902	275	115	512	21 648	20 050	1 598
	%	100	30,5	12,7	56,8	100	92,6	7,4
132 Landsberied	Anzahl	940	223	172	545	22 560	21 313	1 247
	%	100	23,7	18,3	58,0	100	94,5	5,5
134 Maisach	Anzahl	7 112	2 114	1 326	3 672	170 688	160 857	9 831
	%	100	29,7	18,6	51,6	100	94,2	5,8
136 Mammendorf	Anzahl	2 281	566	331	1 384	36 496	35 015	1 481
	%	100	24,8	14,5	60,7	100	95,9	4,1
137 Mittelstetten	Anzahl	1 002	191	219	592	24 048	22 609	1 439
	%	100	19,1	21,9	59,1	100	94,0	6,0

1) Gemeinden ohne Wahlvorschlag: kein Nachweis möglich.

Noch: 8. Unverändert und verändert abgegebene Stimmzettel bei den Kommunalwahlen in Bayern 2020
Noch: 8.3 Art der Kennzeichnung des Stimmzettels durch den Wähler bei der Wahl der Gemeinderäte in den kreisangehörigen Gemeinden nach Gemeinden

Noch: Oberbayern

Gemeinde	Ein-heit	Gültige Stimm-zettel	davon 1) unverändert (=Listenwähler)	davon 1) innerhalb nur eines Wahlvor-schlags verändert	davon 1) mit panaschierten Stimmen	Mögliche Stimmen aus gültigen Stimmzetteln	davon vergeben	davon nicht vergeben
Noch: Landkreis 179 Fürstenfeldbruck								
138 Moorenweis	Anzahl	2 232	397	337	1 498	35 712	33 948	1 764
	%	100	17,8	15,1	67,1	100	95,1	4,9
140 Oberschweinbach	Anzahl	787	123	660	4	18 888	7 307	11 581
	%	100	15,6	83,9	0,5	100	38,7	61,3
142 Olching, St	Anzahl	12 393	5 446	2 061	4 886	371 790	346 319	25 471
	%	100	43,9	16,6	39,4	100	93,1	6,9
145 Puchheim, St	Anzahl	8 537	3 904	1 461	3 172	256 110	237 621	18 489
	%	100	45,7	17,1	37,2	100	92,8	7,2
147 Schöngeising	Anzahl	1 105	358	203	544	26 520	24 863	1 657
	%	100	32,4	18,4	49,2	100	93,8	6,2
149 Türkenfeld	Anzahl	2 060	395	330	1 335	32 960	31 537	1 423
	%	100	19,2	16,0	64,8	100	95,7	4,3
Landkreis 180 Garmisch-Partenkirchen								
112 Bad Kohlgrub	Anzahl	1 230	175	331	724	17 220	16 478	742
	%	100	14,2	26,9	58,9	100	95,7	4,3
113 Bad Bayersoien	Anzahl	730	74	290	366	17 520	16 642	878
	%	100	10,1	39,7	50,1	100	95,0	5,0
114 Eschenlohe	Anzahl	816	133	153	530	19 584	18 001	1 583
	%	100	16,3	18,8	65,0	100	91,9	8,1
115 Ettal	Anzahl	362	10	352	-	5 792	2 577	3 215
	%	100	2,8	97,2	-	100	44,5	55,5
116 Farchant	Anzahl	1 787	347	398	1 042	28 592	27 142	1 450
	%	100	19,4	22,3	58,3	100	94,9	5,1
117 Garmisch-Partenkirchen,	Anzahl	11 305	3 213	1 699	6 393	339 150	304 785	34 365
	%	100	28,4	15,0	56,6	100	89,9	10,1
118 Grainau	Anzahl	1 697	270	302	1 125	27 152	25 561	1 591
	%	100	15,9	17,8	66,3	100	94,1	5,9
119 Großweil	Anzahl	961	181	303	477	23 064	21 674	1 390
	%	100	18,8	31,5	49,6	100	94,0	6,0
122 Krün	Anzahl	1 025	127	200	698	24 600	22 155	2 445
	%	100	12,4	19,5	68,1	100	90,1	9,9
123 Mittenwald, M	Anzahl	3 785	731	834	2 220	75 700	70 392	5 308
	%	100	19,3	22,0	58,7	100	93,0	7,0
124 Murnau a.Staffelsee, M	Anzahl	5 830	1 615	893	3 322	139 920	132 061	7 859
	%	100	27,7	15,3	57,0	100	94,4	5,6
125 Oberammergau	Anzahl	2 736	541	394	1 801	54 720	52 331	2 389
	%	100	19,8	14,4	65,8	100	95,6	4,4
126 Oberau	Anzahl	1 493	237	432	824	23 888	22 821	1 067
	%	100	15,9	28,9	55,2	100	95,5	4,5
127 Ohlstadt	Anzahl	1 850	335	497	1 018	29 600	28 235	1 365
	%	100	18,1	26,9	55,0	100	95,4	4,6
128 Riegsee	Anzahl	732	88	321	323	8 784	8 367	417
	%	100	12,0	43,9	44,1	100	95,3	4,7
129 Saulgrub	Anzahl	943	106	373	464	22 632	21 058	1 574
	%	100	11,2	39,6	49,2	100	93,0	7,0
131 Schwaigen	Anzahl	364	64	100	200	5 824	5 300	524
	%	100	17,6	27,5	54,9	100	91,0	9,0
132 Seehausen a.Staffelsee	Anzahl	1 247	288	320	639	17 458	16 941	517
	%	100	23,1	25,7	51,2	100	97,0	3,0
133 Spatzenhausen	Anzahl	404	51	334	19	6 464	2 539	3 925
	%	100	12,6	82,7	4,7	100	39,3	60,7

1) Gemeinden ohne Wahlvorschlag: kein Nachweis möglich.

Noch: 8. Unverändert und verändert abgegebene Stimmzettel bei den Kommunalwahlen in Bayern 2020
Noch: 8.3 Art der Kennzeichnung des Stimmzettels durch den Wähler bei der Wahl der Gemeinderäte in den kreisangehörigen Gemeinden nach Gemeinden

Noch: Oberbayern

Gemeinde	Einheit	Gültige Stimmzettel	davon 1) unverändert (=Listenwähler)	davon 1) innerhalb nur eines Wahlvorschlags verändert	davon 1) mit panaschierten Stimmen	Mögliche Stimmen aus gültigen Stimmzetteln	davon vergeben	davon nicht vergeben
Noch: Landkreis 180 Garmisch-Partenkirchen								
134 Uffing a.Staffelsee	Anzahl	1 914	291	276	1 347	26 796	25 357	1 439
	%	100	15,2	14,4	70,4	100	94,6	5,4
135 Unterammergau	Anzahl	886	115	226	545	10 632	10 342	290
	%	100	13,0	25,5	61,5	100	97,3	2,7
136 Wallgau	Anzahl	837	109	123	605	20 088	18 295	1 793
	%	100	13,0	14,7	72,3	100	91,1	8,9
Landkreis 181 Landsberg am Lech								
111 Apfeldorf	Anzahl	621	47	213	361	14 904	11 764	3 140
	%	100	7,6	34,3	58,1	100	78,9	21,1
113 Denklingen	Anzahl	1 368	237	300	831	19 152	18 174	978
	%	100	17,3	21,9	60,7	100	94,9	5,1
114 Dießen am Ammersee, M	Anzahl	5 664	1 282	827	3 555	135 936	127 771	8 165
	%	100	22,6	14,6	62,8	100	94,0	6,0
115 Eching am Ammersee	Anzahl	1 061	207	322	532	25 464	24 036	1 428
	%	100	19,5	30,3	50,1	100	94,4	5,6
116 Egling a.d.Paar	Anzahl	1 342	241	134	967	37 576	34 475	3 101
	%	100	18,0	10,0	72,1	100	91,7	8,3
118 Eresing	Anzahl	1 123	445	221	457	26 952	25 433	1 519
	%	100	39,6	19,7	40,7	100	94,4	5,6
120 Finning	Anzahl	1 091	239	115	737	26 184	24 190	1 994
	%	100	21,9	10,5	67,6	100	92,4	7,6
121 Fuchstal	Anzahl	2 140	394	688	1 058	34 240	32 762	1 478
	%	100	18,4	32,1	49,4	100	95,7	4,3
122 Geltendorf	Anzahl	3 124	655	414	2 055	62 480	58 636	3 844
	%	100	21,0	13,3	65,8	100	93,8	6,2
123 Greifenberg	Anzahl	1 170	333	158	679	32 760	29 289	3 471
	%	100	28,5	13,5	58,0	100	89,4	10,6
124 Hofstetten	Anzahl	954	83	416	455	22 896	20 422	2 474
	%	100	8,7	43,6	47,7	100	89,2	10,8
126 Hurlach	Anzahl	917	93	219	605	22 008	20 565	1 443
	%	100	10,1	23,9	66,0	100	93,4	6,6
127 Igling	Anzahl	1 411	355	197	859	39 508	36 050	3 458
	%	100	25,2	14,0	60,9	100	91,2	8,8
128 Kaufering, M	Anzahl	4 118	1 178	714	2 226	98 832	91 179	7 653
	%	100	28,6	17,3	54,1	100	92,3	7,7
129 Kinsau	Anzahl	572	46	526	-	13 728	5 023	8 705
	%	100	8,0	92,0	-	100	36,6	63,4
130 Landsberg am Lech, GKSt	Anzahl	12 029	4 052	1 802	6 175	360 870	332 783	28 087
	%	100	33,7	15,0	51,3	100	92,2	7,8
131 Obermeitingen	Anzahl	794	135	155	504	19 056	16 053	3 003
	%	100	17,0	19,5	63,5	100	84,2	15,8
132 Penzing	Anzahl	2 066	363	705	998	33 056	31 554	1 502
	%	100	17,6	34,1	48,3	100	95,5	4,5
133 Vilgertshofen	Anzahl	1 317	201	543	573	18 438	17 344	1 094
	%	100	15,3	41,2	43,5	100	94,1	5,9
134 Prittriching	Anzahl	1 464	164	226	1 074	40 992	36 705	4 287
	%	100	11,2	15,4	73,4	100	89,5	10,5
135 Reichling	Anzahl	1 043	87	611	345	15 645	14 762	883
	%	100	8,3	58,6	33,1	100	94,4	5,6
137 Rott	Anzahl	892	110	285	497	21 408	19 359	2 049
	%	100	12,3	32,0	55,7	100	90,4	9,6

1) Gemeinden ohne Wahlvorschlag: kein Nachweis möglich.

Noch: 8. Unverändert und verändert abgegebene Stimmzettel bei den Kommunalwahlen in Bayern 2020
Noch: 8.3 Art der Kennzeichnung des Stimmzettels durch den Wähler bei der Wahl der Gemeinderäte in den kreisangehörigen Gemeinden nach Gemeinden

Noch: Oberbayern

Gemeinde	Einheit	Gültige Stimmzettel	davon 1) unverändert (=Listenwähler)	davon 1) innerhalb nur eines Wahlvorschlags verändert	davon 1) mit panaschierten Stimmen	Mögliche Stimmen aus gültigen Stimmzetteln	davon vergeben	davon nicht vergeben
Noch: Landkreis 181 Landsberg am Lech								
138 Scheuring	Anzahl	1 116	174	214	728	26 784	24 867	1 917
	%	100	15,6	19,2	65,2	100	92,8	7,2
139 Schondorf am Ammersee	Anzahl	2 170	513	510	1 147	34 720	32 900	1 820
	%	100	23,6	23,5	52,9	100	94,8	5,2
140 Schwifting	Anzahl	590	21	568	1	14 160	5 057	9 103
	%	100	3,6	96,3	0,2	100	35,7	64,3
141 Pürgen	Anzahl	1 866	309	883	674	29 856	28 289	1 567
	%	100	16,6	47,3	36,1	100	94,8	5,2
142 Thaining	Anzahl	560	38	522	-	13 440	5 070	8 370
	%	100	6,8	93,2	-	100	37,7	62,3
143 Unterdießen	Anzahl	897	170	480	247	21 528	20 203	1 325
	%	100	19,0	53,5	27,5	100	93,8	6,2
144 Utting am Ammersee	Anzahl	2 586	696	521	1 369	41 376	40 079	1 297
	%	100	26,9	20,1	52,9	100	96,9	3,1
145 Weil	Anzahl	2 033	519	947	567	32 528	31 314	1 214
	%	100	25,5	46,6	27,9	100	96,3	3,7
146 Windach	Anzahl	2 111	609	499	1 003	33 776	32 211	1 565
	%	100	28,8	23,6	47,5	100	95,4	4,6
Landkreis 182 Miesbach								
111 Bad Wiessee	Anzahl	2 297	471	493	1 333	45 940	43 197	2 743
	%	100	20,5	21,5	58,0	100	94,0	6,0
112 Bayrischzell	Anzahl	937	119	73	745	22 488	20 356	2 132
	%	100	12,7	7,8	79,5	100	90,5	9,5
114 Fischbachau	Anzahl	3 153	366	334	2 453	63 060	59 517	3 543
	%	100	11,6	10,6	77,8	100	94,4	5,6
116 Gmund a.Tegernsee	Anzahl	2 887	548	473	1 866	57 740	54 575	3 165
	%	100	19,0	16,4	64,6	100	94,5	5,5
119 Hausham	Anzahl	3 341	701	616	2 024	66 820	62 826	3 994
	%	100	21,0	18,4	60,6	100	94,0	6,0
120 Holzkirchen, M	Anzahl	7 846	2 305	1 359	4 182	188 304	179 007	9 297
	%	100	29,4	17,3	53,3	100	95,1	4,9
123 Irschenberg	Anzahl	1 660	162	366	1 132	26 560	25 601	959
	%	100	9,8	22,0	68,2	100	96,4	3,6
124 Kreuth	Anzahl	1 632	256	320	1 056	26 112	24 868	1 244
	%	100	15,7	19,6	64,7	100	95,2	4,8
125 Miesbach, St	Anzahl	5 155	1 270	872	3 013	123 720	116 097	7 623
	%	100	24,6	16,9	58,4	100	93,8	6,2
127 Otterfing	Anzahl	2 623	495	433	1 695	41 968	40 400	1 568
	%	100	18,9	16,5	64,6	100	96,3	3,7
129 Rottach-Egern	Anzahl	2 708	590	531	1 587	54 160	50 673	3 487
	%	100	21,8	19,6	58,6	100	93,6	6,4
131 Schliersee, M	Anzahl	3 317	785	652	1 880	66 340	62 505	3 835
	%	100	23,7	19,7	56,7	100	94,2	5,8
132 Tegernsee, St	Anzahl	1 668	348	313	1 007	26 688	25 473	1 215
	%	100	20,9	18,8	60,4	100	95,4	4,6
133 Valley	Anzahl	1 884	321	342	1 221	30 144	29 144	1 000
	%	100	17,0	18,2	64,8	100	96,7	3,3
134 Waakirchen	Anzahl	3 180	541	429	2 210	63 600	60 088	3 512
	%	100	17,0	13,5	69,5	100	94,5	5,5
136 Warngau	Anzahl	2 185	342	343	1 500	34 960	33 556	1 404
	%	100	15,7	15,7	68,6	100	96,0	4,0

1) Gemeinden ohne Wahlvorschlag: kein Nachweis möglich.

Noch: 8. Unverändert und verändert abgegebene Stimmzettel bei den Kommunalwahlen in Bayern 2020
Noch: 8.3 Art der Kennzeichnung des Stimmzettels durch den Wähler bei der Wahl der Gemeinderäte in den kreisangehörigen Gemeinden nach Gemeinden

Noch: Oberbayern

Gemeinde	Einheit	Gültige Stimmzettel	davon 1) unverändert (=Listenwähler)	davon 1) innerhalb nur eines Wahlvorschlags verändert	davon 1) mit panaschierten Stimmen	Mögliche Stimmen aus gültigen Stimmzetteln	davon vergeben	davon nicht vergeben
Noch: Landkreis 182 Miesbach								
137 Weyarn	Anzahl	1 950	331	379	1 240	31 200	30 041	1 159
	%	100	17,0	19,4	63,6	100	96,3	3,7
Landkreis 183 Mühldorf a.Inn								
112 Ampfing	Anzahl	2 748	510	539	1 699	54 960	51 159	3 801
	%	100	18,6	19,6	61,8	100	93,1	6,9
113 Aschau a.Inn	Anzahl	1 599	238	293	1 068	25 584	24 458	1 126
	%	100	14,9	18,3	66,8	100	95,6	4,4
114 Buchbach, M	Anzahl	1 592	209	467	916	25 472	24 052	1 420
	%	100	13,1	29,3	57,5	100	94,4	5,6
115 Egglkofen	Anzahl	654	98	111	445	15 696	14 175	1 521
	%	100	15,0	17,0	68,0	100	90,3	9,7
116 Erharting	Anzahl	543	53	242	248	8 688	8 124	564
	%	100	9,8	44,6	45,7	100	93,5	6,5
118 Gars a.Inn, M	Anzahl	2 021	361	527	1 133	32 336	30 488	1 848
	%	100	17,9	26,1	56,1	100	94,3	5,7
119 Haag i.OB, M	Anzahl	2 918	511	343	2 064	58 360	54 222	4 138
	%	100	17,5	11,8	70,7	100	92,9	7,1
120 Heldenstein	Anzahl	1 530	318	427	785	42 840	39 955	2 885
	%	100	20,8	27,9	51,3	100	93,3	6,7
122 Jettenbach	Anzahl	367	28	337	2	5 505	2 668	2 837
	%	100	7,6	91,8	0,5	100	48,5	51,5
123 Kirchdorf	Anzahl	796	47	265	484	12 736	11 743	993
	%	100	5,9	33,3	60,8	100	92,2	7,8
124 Kraiburg a.Inn, M	Anzahl	1 915	334	400	1 181	30 640	29 203	1 437
	%	100	17,4	20,9	61,7	100	95,3	4,7
125 Lohkirchen	Anzahl	421	27	112	282	6 736	6 323	413
	%	100	6,4	26,6	67,0	100	93,9	6,1
126 Maitenbeth	Anzahl	1 060	107	953	-	29 680	11 687	17 993
	%	100	10,1	89,9	-	100	39,4	60,6
127 Mettenheim	Anzahl	1 717	259	379	1 079	27 472	25 422	2 050
	%	100	15,1	22,1	62,8	100	92,5	7,5
128 Mühldorf a.Inn, St	Anzahl	8 644	2 624	1 507	4 513	259 320	239 197	20 123
	%	100	30,4	17,4	52,2	100	92,2	7,8
129 Neumarkt-Sankt Veit, St	Anzahl	2 973	318	523	2 132	59 460	56 358	3 102
	%	100	10,7	17,6	71,7	100	94,8	5,2
130 Niederbergkirchen	Anzahl	692	106	586	-	16 608	6 368	10 240
	%	100	15,3	84,7	-	100	38,3	61,7
131 Niedertaufkirchen	Anzahl	736	112	429	195	17 664	15 527	2 137
	%	100	15,2	58,3	26,5	100	87,9	12,1
132 Oberbergkirchen	Anzahl	986	120	212	654	23 664	22 458	1 206
	%	100	12,2	21,5	66,3	100	94,9	5,1
134 Oberneukirchen	Anzahl	478	80	398	-	7 648	3 905	3 743
	%	100	16,7	83,3	-	100	51,1	48,9
135 Obertaufkirchen	Anzahl	1 355	165	301	889	37 940	35 509	2 431
	%	100	12,2	22,2	65,6	100	93,6	6,4
136 Polling	Anzahl	1 912	298	335	1 279	30 592	28 993	1 599
	%	100	15,6	17,5	66,9	100	94,8	5,2
138 Rattenkirchen	Anzahl	537	63	468	6	8 592	4 421	4 171
	%	100	11,7	87,2	1,1	100	51,5	48,5

1) Gemeinden ohne Wahlvorschlag: kein Nachweis möglich.

Noch: 8. Unverändert und verändert abgegebene Stimmzettel bei den Kommunalwahlen in Bayern 2020
Noch: 8.3 Art der Kennzeichnung des Stimmzettels durch den Wähler bei der Wahl der Gemeinderäte in den kreisangehörigen Gemeinden nach Gemeinden

Noch: Oberbayern

Gemeinde	Ein-heit	Gültige Stimm-zettel	davon 1) unverändert (=Listenwähler)	davon 1) innerhalb nur eines Wahlvor-schlags verändert	davon 1) mit panaschierten Stimmen	Mögliche Stimmen aus gültigen Stimmzetteln	davon vergeben	davon nicht vergeben
Noch: Landkreis 183 Mühldorf a.Inn								
139 Rechtmehring	Anzahl	980	-	508	472	23 520	8 395	15 125
	%	100	-	51,8	48,2	100	35,7	64,3
140 Reichertsheim	Anzahl	1 026	62	634	330	12 312	11 987	325
	%	100	6,0	61,8	32,2	100	97,4	2,6
143 Schönberg	Anzahl	631	40	170	421	13 251	12 278	973
	%	100	6,3	26,9	66,7	100	92,7	7,3
144 Schwindegg	Anzahl	1 881	361	358	1 162	30 096	28 678	1 418
	%	100	19,2	19,0	61,8	100	95,3	4,7
145 Taufkirchen	Anzahl	725	67	158	500	8 700	8 243	457
	%	100	9,2	21,8	69,0	100	94,7	5,3
147 Unterreit	Anzahl	970	112	323	535	23 280	20 886	2 394
	%	100	11,5	33,3	55,2	100	89,7	10,3
148 Waldkraiburg, St	Anzahl	7 809	1 830	2 064	3 915	234 270	210 588	23 682
	%	100	23,4	26,4	50,1	100	89,9	10,1
Landkreis 184 München								
151 Zangberg	Anzahl	646	101	375	170	15 504	13 847	1 657
	%	100	15,6	58,0	26,3	100	89,3	10,7
112 Aschheim	Anzahl	4 156	1 433	1 035	1 688	83 120	78 982	4 138
	%	100	34,5	24,9	40,6	100	95,0	5,0
113 Baierbrunn	Anzahl	1 736	470	307	959	27 776	26 789	987
	%	100	27,1	17,7	55,2	100	96,4	3,6
114 Brunnthal	Anzahl	2 763	846	718	1 199	55 260	53 091	2 169
	%	100	30,6	26,0	43,4	100	96,1	3,9
118 Feldkirchen	Anzahl	3 126	1 107	631	1 388	62 520	59 062	3 458
	%	100	35,4	20,2	44,4	100	94,5	5,5
119 Garching b.München, St	Anzahl	6 965	2 569	1 277	3 119	167 160	156 178	10 982
	%	100	36,9	18,3	44,8	100	93,4	6,6
120 Gräfelfing	Anzahl	6 735	2 710	1 204	2 821	161 640	152 256	9 384
	%	100	40,2	17,9	41,9	100	94,2	5,8
121 Grasbrunn	Anzahl	3 560	1 092	660	1 808	71 200	67 874	3 326
	%	100	30,7	18,5	50,8	100	95,3	4,7
122 Grünwald	Anzahl	5 356	1 973	1 477	1 906	128 544	120 798	7 746
	%	100	36,8	27,6	35,6	100	94,0	6,0
123 Haar	Anzahl	8 468	3 746	2 301	2 421	254 040	237 509	16 531
	%	100	44,2	27,2	28,6	100	93,5	6,5
127 Höhenkirchen-Siegertsbr	Anzahl	5 218	1 620	939	2 659	125 232	118 526	6 706
	%	100	31,0	18,0	51,0	100	94,6	5,4
129 Hohenbrunn	Anzahl	4 133	1 670	965	1 498	82 660	79 292	3 368
	%	100	40,4	23,3	36,2	100	95,9	4,1
130 Ismaning	Anzahl	8 117	2 339	1 484	4 294	194 808	183 089	11 719
	%	100	28,8	18,3	52,9	100	94,0	6,0
131 Kirchheim b.München	Anzahl	6 322	2 340	995	2 987	151 728	142 035	9 693
	%	100	37,0	15,7	47,2	100	93,6	6,4
132 Neuried	Anzahl	4 246	1 684	825	1 737	84 920	81 574	3 346
	%	100	39,7	19,4	40,9	100	96,1	3,9
134 Oberhaching	Anzahl	6 943	2 421	1 162	3 360	166 632	159 047	7 585
	%	100	34,9	16,7	48,4	100	95,4	4,6
135 Oberschleißheim	Anzahl	4 889	1 787	961	2 141	117 336	108 708	8 628
	%	100	36,6	19,7	43,8	100	92,6	7,4
136 Ottobrunn	Anzahl	8 702	4 225	1 672	2 805	261 060	243 856	17 204
	%	100	48,6	19,2	32,2	100	93,4	6,6

1) Gemeinden ohne Wahlvorschlag: kein Nachweis möglich.

Noch: 8. Unverändert und verändert abgegebene Stimmzettel bei den Kommunalwahlen in Bayern 2020
Noch: 8.3 Art der Kennzeichnung des Stimmzettels durch den Wähler bei der Wahl der Gemeinderäte in den kreisangehörigen Gemeinden nach Gemeinden

Noch: Oberbayern

Gemeinde	Einheit	Gültige Stimmzettel	davon 1) unverändert (=Listenwähler)	davon 1) innerhalb nur eines Wahlvorschlags verändert	davon 1) mit panaschierten Stimmen	Mögliche Stimmen aus gültigen Stimmzetteln	davon vergeben	davon nicht vergeben
Noch: Landkreis 184 München								
137 Aying	Anzahl	2 751	508	488	1 755	55 020	52 467	2 553
	%	100	18,5	17,7	63,8	100	95,4	4,6
138 Planegg	Anzahl	4 927	1 746	794	2 387	118 248	109 767	8 481
	%	100	35,4	16,1	48,4	100	92,8	7,2
139 Pullach i.Isartal	Anzahl	4 541	1 682	908	1 951	90 820	86 353	4 467
	%	100	37,0	20,0	43,0	100	95,1	4,9
140 Putzbrunn	Anzahl	2 809	1 161	668	980	56 180	53 228	2 952
	%	100	41,3	23,8	34,9	100	94,7	5,3
141 Sauerlach	Anzahl	4 221	1 296	704	2 221	84 420	80 501	3 919
	%	100	30,7	16,7	52,6	100	95,4	4,6
142 Schäftlarn	Anzahl	3 044	996	646	1 402	60 880	58 625	2 255
	%	100	32,7	21,2	46,1	100	96,3	3,7
144 Straßlach-Dingharting	Anzahl	1 661	328	319	1 014	26 576	25 214	1 362
	%	100	19,7	19,2	61,0	100	94,9	5,1
145 Taufkirchen	Anzahl	7 033	2 990	1 267	2 776	168 792	156 524	12 268
	%	100	42,5	18,0	39,5	100	92,7	7,3
146 Neubiberg	Anzahl	6 477	2 926	1 287	2 264	155 448	149 471	5 977
	%	100	45,2	19,9	35,0	100	96,2	3,8
147 Unterföhring	Anzahl	4 970	1 681	862	2 427	119 280	112 102	7 178
	%	100	33,8	17,3	48,8	100	94,0	6,0
148 Unterhaching	Anzahl	10 494	4 871	1 749	3 874	314 820	294 913	19 907
	%	100	46,4	16,7	36,9	100	93,7	6,3
149 Unterschleißheim, St	Anzahl	12 192	4 653	2 680	4 859	365 760	339 110	26 650
	%	100	38,2	22,0	39,9	100	92,7	7,3
Landkreis 185 Neuburg-Schrobenhausen								
113 Aresing	Anzahl	1 537	166	221	1 150	21 518	20 546	972
	%	100	10,8	14,4	74,8	100	95,5	4,5
116 Berg im Gau	Anzahl	762	34	248	480	18 288	17 356	932
	%	100	4,5	32,5	63,0	100	94,9	5,1
118 Bergheim	Anzahl	1 112	167	275	670	26 688	24 803	1 885
	%	100	15,0	24,7	60,3	100	92,9	7,1
123 Brunnen	Anzahl	995	84	706	205	23 880	22 762	1 118
	%	100	8,4	71,0	20,6	100	95,3	4,7
125 Burgheim, M	Anzahl	2 435	233	353	1 849	38 960	36 764	2 196
	%	100	9,6	14,5	75,9	100	94,4	5,6
127 Ehekirchen	Anzahl	2 219	233	395	1 591	35 504	33 828	1 676
	%	100	10,5	17,8	71,7	100	95,3	4,7
131 Gachenbach	Anzahl	1 326	139	255	932	37 128	34 439	2 689
	%	100	10,5	19,2	70,3	100	92,8	7,2
139 Karlshuld	Anzahl	3 281	369	519	2 393	65 620	61 678	3 942
	%	100	11,2	15,8	72,9	100	94,0	6,0
140 Karlskron	Anzahl	2 609	362	442	1 805	41 744	39 972	1 772
	%	100	13,9	16,9	69,2	100	95,8	4,2
143 Langenmosen	Anzahl	936	69	207	660	22 464	20 587	1 877
	%	100	7,4	22,1	70,5	100	91,6	8,4
149 Neuburg a.d.Donau, GKSt	Anzahl	11 464	2 646	1 821	6 997	343 920	314 605	29 315
	%	100	23,1	15,9	61,0	100	91,5	8,5
150 Oberhausen	Anzahl	1 424	187	198	1 039	22 784	21 708	1 076
	%	100	13,1	13,9	73,0	100	95,3	4,7
153 Rennertshofen, M	Anzahl	2 747	220	465	2 062	43 952	41 336	2 616
	%	100	8,0	16,9	75,1	100	94,0	6,0

1) Gemeinden ohne Wahlvorschlag: kein Nachweis möglich.

Noch: 8. Unverändert und verändert abgegebene Stimmzettel bei den Kommunalwahlen in Bayern 2020
Noch: 8.3 Art der Kennzeichnung des Stimmzettels durch den Wähler bei der Wahl der Gemeinderäte in den kreisangehörigen Gemeinden nach Gemeinden

Noch: Oberbayern

Gemeinde	Einheit	Gültige Stimmzettel	davon 1) unverändert (=Listenwähler)	davon 1) innerhalb nur eines Wahlvorschlags verändert	davon 1) mit panaschierten Stimmen	Mögliche Stimmen aus gültigen Stimmzetteln	davon vergeben	davon nicht vergeben
Noch: Landkreis 185 Neuburg-Schrobenhausen								
157 Rohrenfels	Anzahl	789	82	139	568	18 936	16 716	2 220
	%	100	10,4	17,6	72,0	100	88,3	11,7
158 Schrobenhausen, St	Anzahl	7 526	1 258	945	5 323	180 624	167 183	13 441
	%	100	16,7	12,6	70,7	100	92,6	7,4
163 Königsmoos	Anzahl	2 262	333	342	1 587	36 192	34 199	1 993
	%	100	14,7	15,1	70,2	100	94,5	5,5
166 Waidhofen	Anzahl	1 285	148	208	929	35 980	31 732	4 248
	%	100	11,5	16,2	72,3	100	88,2	11,8
168 Weichering	Anzahl	1 322	197	145	980	37 016	34 117	2 899
	%	100	14,9	11,0	74,1	100	92,2	7,8
Landkreis 186 Pfaffenhofen a.d.Ilm								
113 Baar-Ebenhausen	Anzahl	2 640	591	574	1 475	52 800	49 770	3 030
	%	100	22,4	21,7	55,9	100	94,3	5,7
116 Ernsgaden	Anzahl	843	105	171	567	15 174	14 477	697
	%	100	12,5	20,3	67,3	100	95,4	4,6
122 Geisenfeld, St	Anzahl	5 293	803	585	3 905	127 032	117 618	9 414
	%	100	15,2	11,1	73,8	100	92,6	7,4
125 Gerolsbach	Anzahl	2 090	219	345	1 526	33 440	32 208	1 232
	%	100	10,5	16,5	73,0	100	96,3	3,7
126 Hettenshausen	Anzahl	1 014	237	250	527	28 392	26 143	2 249
	%	100	23,4	24,7	52,0	100	92,1	7,9
128 Hohenwart, M	Anzahl	2 512	372	589	1 551	40 192	38 291	1 901
	%	100	14,8	23,4	61,7	100	95,3	4,7
130 Ilmmünster	Anzahl	1 326	336	366	624	37 128	33 415	3 713
	%	100	25,3	27,6	47,1	100	90,0	10,0
132 Jetzendorf	Anzahl	1 727	236	261	1 230	27 632	26 432	1 200
	%	100	13,7	15,1	71,2	100	95,7	4,3
137 Manching, M	Anzahl	4 927	1 068	809	3 050	118 248	110 276	7 972
	%	100	21,7	16,4	61,9	100	93,3	6,7
139 Münchsmünster	Anzahl	1 446	193	265	988	23 136	21 924	1 212
	%	100	13,3	18,3	68,3	100	94,8	5,2
143 Pfaffenhofen a.d.Ilm, S	Anzahl	12 418	2 955	1 784	7 679	372 540	344 469	28 071
	%	100	23,8	14,4	61,8	100	92,5	7,5
144 Pörnbach	Anzahl	1 139	161	245	733	31 892	28 118	3 774
	%	100	14,1	21,5	64,4	100	88,2	11,8
146 Reichertshausen	Anzahl	2 662	523	543	1 596	42 592	40 499	2 093
	%	100	19,6	20,4	60,0	100	95,1	4,9
147 Reichertshofen, M	Anzahl	3 714	674	686	2 354	74 280	69 622	4 658
	%	100	18,1	18,5	63,4	100	93,7	6,3
149 Rohrbach	Anzahl	3 013	571	435	2 007	60 260	56 487	3 773
	%	100	19,0	14,4	66,6	100	93,7	6,3
151 Scheyern	Anzahl	2 649	566	405	1 678	42 384	40 467	1 917
	%	100	21,4	15,3	63,3	100	95,5	4,5
152 Schweitenkirchen	Anzahl	2 641	357	270	2 014	52 820	48 656	4 164
	%	100	13,5	10,2	76,3	100	92,1	7,9
158 Vohburg a.d.Donau, St	Anzahl	3 703	476	405	2 822	74 060	68 067	5 993
	%	100	12,9	10,9	76,2	100	91,9	8,1
162 Wolnzach, M	Anzahl	5 998	1 033	770	4 195	143 952	134 524	9 428
	%	100	17,2	12,8	69,9	100	93,5	6,5

1) Gemeinden ohne Wahlvorschlag: kein Nachweis möglich.

Noch: 8. Unverändert und verändert abgegebene Stimmzettel bei den Kommunalwahlen in Bayern 2020
Noch: 8.3 Art der Kennzeichnung des Stimmzettels durch den Wähler bei der Wahl der Gemeinderäte in den kreisangehörigen Gemeinden nach Gemeinden

Noch: Oberbayern

Gemeinde	Einheit	Gültige Stimmzettel	davon 1) unverändert (=Listenwähler)	davon 1) innerhalb nur eines Wahlvorschlags verändert	davon 1) mit panaschierten Stimmen	Mögliche Stimmen aus gültigen Stimmzetteln	davon vergeben	davon nicht vergeben
Landkreis 187 Rosenheim								
113 Amerang	Anzahl	2 071	329	408	1 334	33 136	31 365	1 771
	%	100	15,9	19,7	64,4	100	94,7	5,3
114 Aschau i.Chiemgau	Anzahl	3 225	552	546	2 127	64 500	60 979	3 521
	%	100	17,1	16,9	66,0	100	94,5	5,5
116 Babensham	Anzahl	1 671	221	503	947	26 736	25 333	1 403
	%	100	13,2	30,1	56,7	100	94,8	5,2
117 Bad Aibling, St	Anzahl	8 445	2 683	1 444	4 318	202 680	183 973	18 707
	%	100	31,8	17,1	51,1	100	90,8	9,2
118 Bernau a.Chiemsee	Anzahl	3 287	673	559	2 055	65 740	62 006	3 734
	%	100	20,5	17,0	62,5	100	94,3	5,7
120 Brannenburg	Anzahl	3 051	686	384	1 981	61 020	57 249	3 771
	%	100	22,5	12,6	64,9	100	93,8	6,2
121 Breitbrunn a.Chiemsee	Anzahl	819	176	197	446	19 656	17 759	1 897
	%	100	21,5	24,1	54,5	100	90,3	9,7
122 Bruckmühl, M	Anzahl	7 397	2 434	1 846	3 117	177 528	162 285	15 243
	%	100	32,9	25,0	42,1	100	91,4	8,6
123 Chiemsee	Anzahl	127	-	-	127	2 032	890	1 142
	%	100	-	-	100	100	43,8	56,2
124 Edling	Anzahl	2 148	501	503	1 144	34 368	32 798	1 570
	%	100	23,3	23,4	53,3	100	95,4	4,6
125 Eggstätt	Anzahl	1 685	267	291	1 127	23 590	22 763	827
	%	100	15,8	17,3	66,9	100	96,5	3,5
126 Eiselfing	Anzahl	1 588	220	225	1 143	25 408	24 263	1 145
	%	100	13,9	14,2	72,0	100	95,5	4,5
128 Bad Endorf, M	Anzahl	3 845	846	729	2 270	76 900	72 289	4 611
	%	100	22,0	19,0	59,0	100	94,0	6,0
129 Bad Feilnbach	Anzahl	3 727	619	608	2 500	74 540	69 153	5 387
	%	100	16,6	16,3	67,1	100	92,8	7,2
130 Feldkirchen-Westerham	Anzahl	5 147	1 365	1 031	2 751	123 528	117 007	6 521
	%	100	26,5	20,0	53,4	100	94,7	5,3
131 Flintsbach a.Inn	Anzahl	1 621	331	328	962	25 936	25 068	868
	%	100	20,4	20,2	59,3	100	96,7	3,3
132 Frasdorf	Anzahl	1 604	275	384	945	25 664	24 455	1 209
	%	100	17,1	23,9	58,9	100	95,3	4,7
134 Griesstätt	Anzahl	1 422	184	414	824	35 550	31 973	3 577
	%	100	12,9	29,1	57,9	100	89,9	10,1
137 Großkarolinenfeld	Anzahl	3 573	933	638	2 002	71 460	66 457	5 003
	%	100	26,1	17,9	56,0	100	93,0	7,0
138 Gstadt a.Chiemsee	Anzahl	608	120	209	279	14 592	13 176	1 416
	%	100	19,7	34,4	45,9	100	90,3	9,7
139 Halfing	Anzahl	1 382	182	164	1 036	38 696	35 447	3 249
	%	100	13,2	11,9	75,0	100	91,6	8,4
142 Schechen	Anzahl	2 354	464	465	1 425	47 080	43 937	3 143
	%	100	19,7	19,8	60,5	100	93,3	6,7
145 Höslwang	Anzahl	724	60	664	-	16 652	6 929	9 723
	%	100	8,3	91,7	-	100	41,6	58,4
148 Kiefersfelden	Anzahl	3 338	868	617	1 853	66 760	62 474	4 286
	%	100	26,0	18,5	55,5	100	93,6	6,4
150 Kolbermoor, St	Anzahl	7 619	3 245	1 438	2 936	182 856	166 863	15 993
	%	100	42,6	18,9	38,5	100	91,3	8,7

1) Gemeinden ohne Wahlvorschlag: kein Nachweis möglich.

Noch: 8. Unverändert und verändert abgegebene Stimmzettel bei den Kommunalwahlen in Bayern 2020
Noch: 8.3 Art der Kennzeichnung des Stimmzettels durch den Wähler bei der Wahl der Gemeinderäte in den kreisangehörigen Gemeinden nach Gemeinden

Noch: Oberbayern

Gemeinde	Einheit	Gültige Stimmzettel	davon 1) unverändert (=Listenwähler)	davon 1) innerhalb nur eines Wahlvorschlags verändert	davon 1) mit panaschierten Stimmen	Mögliche Stimmen aus gültigen Stimmzetteln	davon vergeben	davon nicht vergeben
Noch: Landkreis 187 Rosenheim								
154 Neubeuern, M	Anzahl	2 231	379	323	1 529	35 696	34 112	1 584
	%	100	17,0	14,5	68,5	100	95,6	4,4
156 Nußdorf a.Inn	Anzahl	1 431	215	529	687	40 068	37 282	2 786
	%	100	15,0	37,0	48,0	100	93,0	7,0
157 Oberaudorf	Anzahl	2 720	497	579	1 644	54 400	51 500	2 900
	%	100	18,3	21,3	60,4	100	94,7	5,3
159 Pfaffing	Anzahl	2 108	303	487	1 318	33 728	31 857	1 871
	%	100	14,4	23,1	62,5	100	94,5	5,5
162 Prien a.Chiemsee, M	Anzahl	5 222	1 654	953	2 615	125 328	117 498	7 830
	%	100	31,7	18,2	50,1	100	93,8	6,2
163 Prutting	Anzahl	1 573	232	196	1 145	44 044	40 432	3 612
	%	100	14,7	12,5	72,8	100	91,8	8,2
164 Ramerberg	Anzahl	870	129	426	315	20 880	18 650	2 230
	%	100	14,8	49,0	36,2	100	89,3	10,7
165 Raubling	Anzahl	5 326	1 408	1 014	2 904	127 824	117 815	10 009
	%	100	26,4	19,0	54,5	100	92,2	7,8
167 Riedering	Anzahl	2 987	474	433	2 080	59 740	56 231	3 509
	%	100	15,9	14,5	69,6	100	94,1	5,9
168 Rimsting	Anzahl	2 066	467	452	1 147	33 056	31 593	1 463
	%	100	22,6	21,9	55,5	100	95,6	4,4
169 Rohrdorf	Anzahl	3 118	576	858	1 684	62 360	59 705	2 655
	%	100	18,5	27,5	54,0	100	95,7	4,3
170 Rott a.Inn	Anzahl	2 072	315	461	1 296	33 152	31 457	1 695
	%	100	15,2	22,2	62,5	100	94,9	5,1
172 Samerberg	Anzahl	1 633	241	193	1 199	45 724	40 582	5 142
	%	100	14,8	11,8	73,4	100	88,8	11,2
173 Schonstett	Anzahl	692	66	117	509	16 608	14 864	1 744
	%	100	9,5	16,9	73,6	100	89,5	10,5
174 Söchtenau	Anzahl	1 421	159	521	741	19 894	18 883	1 011
	%	100	11,2	36,7	52,1	100	94,9	5,1
176 Soyen	Anzahl	1 616	139	544	933	29 088	26 391	2 697
	%	100	8,6	33,7	57,7	100	90,7	9,3
177 Stephanskirchen	Anzahl	5 239	1 402	800	3 037	125 736	116 072	9 664
	%	100	26,8	15,3	58,0	100	92,3	7,7
179 Tuntenhausen	Anzahl	3 819	758	834	2 227	76 380	73 386	2 994
	%	100	19,8	21,8	58,3	100	96,1	3,9
181 Vogtareuth	Anzahl	1 574	207	273	1 094	25 184	23 744	1 440
	%	100	13,2	17,3	69,5	100	94,3	5,7
182 Wasserburg a.Inn, St	Anzahl	4 876	1 065	760	3 051	117 024	107 536	9 488
	%	100	21,8	15,6	62,6	100	91,9	8,1
186 Albaching	Anzahl	1 005	66	937	2	24 120	8 599	15 521
	%	100	6,6	93,2	0,2	100	35,7	64,3
Landkreis 188 Starnberg								
113 Berg	Anzahl	4 006	981	644	2 381	80 120	76 327	3 793
	%	100	24,5	16,1	59,4	100	95,3	4,7
117 Andechs	Anzahl	1 879	395	370	1 114	30 064	29 131	933
	%	100	21,0	19,7	59,3	100	96,9	3,1
118 Feldafing	Anzahl	2 090	699	336	1 055	33 440	32 025	1 415
	%	100	33,4	16,1	50,5	100	95,8	4,2
120 Gauting	Anzahl	9 523	3 967	1 370	4 186	285 690	270 745	14 945
	%	100	41,7	14,4	44,0	100	94,8	5,2

1) Gemeinden ohne Wahlvorschlag: kein Nachweis möglich.

Noch: 8. Unverändert und verändert abgegebene Stimmzettel bei den Kommunalwahlen in Bayern 2020
Noch: 8.3 Art der Kennzeichnung des Stimmzettels durch den Wähler bei der Wahl der Gemeinderäte in den kreisangehörigen Gemeinden nach Gemeinden

Noch: Oberbayern

Gemeinde	Einheit	Gültige Stimmzettel	davon 1) unverändert (=Listenwähler)	davon 1) innerhalb nur eines Wahlvorschlags verändert	davon 1) mit panaschierten Stimmen	Mögliche Stimmen aus gültigen Stimmzetteln	davon vergeben	davon nicht vergeben
Noch: Landkreis 188 Starnberg								
121 Gilching	Anzahl	8 437	2 939	1 240	4 258	202 488	189 715	12 773
	%	100	34,8	14,7	50,5	100	93,7	6,3
124 Herrsching a.Ammersee	Anzahl	5 030	1 484	783	2 763	120 720	112 539	8 181
	%	100	29,5	15,6	54,9	100	93,2	6,8
126 Inning a.Ammersee	Anzahl	2 370	767	402	1 201	37 920	36 849	1 071
	%	100	32,4	17,0	50,7	100	97,2	2,8
127 Krailling	Anzahl	3 584	1 261	855	1 468	71 680	67 582	4 098
	%	100	35,2	23,9	41,0	100	94,3	5,7
132 Seefeld	Anzahl	3 812	1 121	663	2 028	76 240	73 352	2 888
	%	100	29,4	17,4	53,2	100	96,2	3,8
137 Pöcking	Anzahl	2 897	884	591	1 422	57 940	55 423	2 517
	%	100	30,5	20,4	49,1	100	95,7	4,3
139 Starnberg, St	Anzahl	10 713	4 109	1 796	4 808	321 390	300 697	20 693
	%	100	38,4	16,8	44,9	100	93,6	6,4
141 Tutzing	Anzahl	4 584	1 163	810	2 611	91 680	86 448	5 232
	%	100	25,4	17,7	57,0	100	94,3	5,7
144 Weßling	Anzahl	3 054	733	428	1 893	61 080	58 790	2 290
	%	100	24,0	14,0	62,0	100	96,3	3,7
145 Wörthsee	Anzahl	2 800	846	524	1 430	44 800	43 256	1 544
	%	100	30,2	18,7	51,1	100	96,6	3,4
Landkreis 189 Traunstein								
111 Altenmarkt a.d.Alz	Anzahl	2 154	466	428	1 260	34 464	32 798	1 666
	%	100	21,6	19,9	58,5	100	95,2	4,8
113 Bergen	Anzahl	2 423	523	483	1 417	38 768	37 086	1 682
	%	100	21,6	19,9	58,5	100	95,7	4,3
114 Chieming	Anzahl	2 733	585	609	1 539	43 728	42 002	1 726
	%	100	21,4	22,3	56,3	100	96,1	3,9
115 Engelsberg	Anzahl	1 273	138	243	892	35 644	31 613	4 031
	%	100	10,8	19,1	70,1	100	88,7	11,3
118 Fridolfing	Anzahl	2 080	213	270	1 597	33 280	31 879	1 401
	%	100	10,2	13,0	76,8	100	95,8	4,2
119 Grabenstätt	Anzahl	2 360	440	547	1 373	37 760	36 127	1 633
	%	100	18,6	23,2	58,2	100	95,7	4,3
120 Grassau, M	Anzahl	3 202	754	682	1 766	64 040	60 861	3 179
	%	100	23,5	21,3	55,2	100	95,0	5,0
124 Inzell	Anzahl	2 523	391	295	1 837	40 368	38 796	1 572
	%	100	15,5	11,7	72,8	100	96,1	3,9
126 Kienberg	Anzahl	793	93	139	561	19 032	17 643	1 389
	%	100	11,7	17,5	70,7	100	92,7	7,3
127 Kirchanschöring	Anzahl	1 795	195	238	1 362	28 720	27 097	1 623
	%	100	10,9	13,3	75,9	100	94,3	5,7
129 Marquartstein	Anzahl	1 594	332	328	934	25 504	24 245	1 259
	%	100	20,8	20,6	58,6	100	95,1	4,9
130 Nußdorf	Anzahl	1 415	305	184	926	39 620	35 489	4 131
	%	100	21,6	13,0	65,4	100	89,6	10,4
133 Obing	Anzahl	2 153	239	244	1 670	34 448	32 377	2 071
	%	100	11,1	11,3	77,6	100	94,0	6,0
134 Palling	Anzahl	1 877	196	214	1 467	30 032	28 313	1 719
	%	100	10,4	11,4	78,2	100	94,3	5,7

1) Gemeinden ohne Wahlvorschlag: kein Nachweis möglich.

Noch: 8. Unverändert und verändert abgegebene Stimmzettel bei den Kommunalwahlen in Bayern 2020
Noch: 8.3 Art der Kennzeichnung des Stimmzettels durch den Wähler bei der Wahl der Gemeinderäte in den kreisangehörigen Gemeinden nach Gemeinden

Noch: Oberbayern

Gemeinde	Einheit	Gültige Stimmzettel	davon 1) unverändert (=Listenwähler)	davon 1) innerhalb nur eines Wahlvorschlags verändert	davon 1) mit panaschierten Stimmen	Mögliche Stimmen aus gültigen Stimmzetteln	davon vergeben	davon nicht vergeben
Noch: Landkreis 189 Traunstein								
135 Petting	Anzahl	1 335	136	236	963	18 690	17 997	693
	%	100	10,2	17,7	72,1	100	96,3	3,7
137 Pittenhart	Anzahl	1 020	100	280	640	12 240	11 710	530
	%	100	9,8	27,5	62,7	100	95,7	4,3
139 Reit im Winkl	Anzahl	1 142	99	169	874	31 976	27 724	4 252
	%	100	8,7	14,8	76,5	100	86,7	13,3
140 Ruhpolding	Anzahl	3 791	706	580	2 505	75 820	72 696	3 124
	%	100	18,6	15,3	66,1	100	95,9	4,1
141 Schleching	Anzahl	1 062	140	607	315	25 488	21 876	3 612
	%	100	13,2	57,2	29,7	100	85,8	14,2
142 Schnaitsee	Anzahl	1 862	225	252	1 385	29 792	28 641	1 151
	%	100	12,1	13,5	74,4	100	96,1	3,9
143 Seeon-Seebruck	Anzahl	2 748	462	530	1 756	43 968	42 255	1 713
	%	100	16,8	19,3	63,9	100	96,1	3,9
145 Siegsdorf	Anzahl	4 008	847	533	2 628	80 160	74 966	5 194
	%	100	21,1	13,3	65,6	100	93,5	6,5
146 Staudach-Egerndach	Anzahl	592	89	503	-	14 208	6 101	8 107
	%	100	15,0	85,0	-	100	42,9	57,1
148 Surberg	Anzahl	1 754	388	223	1 143	28 064	26 337	1 727
	%	100	22,1	12,7	65,2	100	93,8	6,2
149 Tacherting	Anzahl	2 742	325	501	1 916	54 840	51 321	3 519
	%	100	11,9	18,3	69,9	100	93,6	6,4
150 Taching a.See	Anzahl	1 219	49	1 162	8	34 132	13 239	20 893
	%	100	4,0	95,3	0,7	100	38,8	61,2
152 Tittmoning, St	Anzahl	3 162	405	516	2 241	63 240	59 772	3 468
	%	100	12,8	16,3	70,9	100	94,5	5,5
154 Traunreut, St	Anzahl	7 292	1 642	1 478	4 172	218 760	198 663	20 097
	%	100	22,5	20,3	57,2	100	90,8	9,2
155 Traunstein, GKSt	Anzahl	9 021	2 718	1 331	4 972	270 630	249 429	21 201
	%	100	30,1	14,8	55,1	100	92,2	7,8
157 Trostberg, St	Anzahl	4 739	1 043	975	2 721	113 736	104 256	9 480
	%	100	22,0	20,6	57,4	100	91,7	8,3
159 Übersee	Anzahl	2 950	535	482	1 933	59 000	56 047	2 953
	%	100	18,1	16,3	65,5	100	95,0	5,0
160 Unterwössen	Anzahl	1 728	320	360	1 048	27 648	25 673	1 975
	%	100	18,5	20,8	60,6	100	92,9	7,1
161 Vachendorf	Anzahl	960	160	208	592	11 520	11 009	511
	%	100	16,7	21,7	61,7	100	95,6	4,4
162 Waging a.See, M	Anzahl	3 308	511	423	2 374	66 160	62 082	4 078
	%	100	15,4	12,8	71,8	100	93,8	6,2
165 Wonneberg	Anzahl	851	95	165	591	20 424	19 097	1 327
	%	100	11,2	19,4	69,4	100	93,5	6,5
Landkreis 190 Weilheim-Schongau								
111 Altenstadt	Anzahl	1 644	252	275	1 117	26 304	25 085	1 219
	%	100	15,3	16,7	67,9	100	95,4	4,6
113 Antdorf	Anzahl	689	70	619	-	16 536	8 268	8 268
	%	100	10,2	89,8	-	100	50,0	50,0
114 Bernbeuren	Anzahl	1 392	118	423	851	20 880	19 045	1 835
	%	100	8,5	30,4	61,1	100	91,2	8,8
115 Bernried am Starnberger	Anzahl	1 267	285	165	817	35 476	33 435	2 041
	%	100	22,5	13,0	64,5	100	94,2	5,8

1) Gemeinden ohne Wahlvorschlag: kein Nachweis möglich.

Noch: 8. Unverändert und verändert abgegebene Stimmzettel bei den Kommunalwahlen in Bayern 2020
Noch: 8.3 Art der Kennzeichnung des Stimmzettels durch den Wähler bei der Wahl der Gemeinderäte in den kreisangehörigen Gemeinden nach Gemeinden

Noch: Oberbayern

Gemeinde	Einheit	Gültige Stimmzettel	davon 1) unverändert (=Listenwähler)	davon 1) innerhalb nur eines Wahlvorschlags verändert	davon 1) mit panaschierten Stimmen	Mögliche Stimmen aus gültigen Stimmzetteln	davon vergeben	davon nicht vergeben
Noch: Landkreis 190 Weilheim-Schongau								
117 Böbing	Anzahl	969	90	316	563	11 628	11 251	377
	%	100	9,3	32,6	58,1	100	96,8	3,2
118 Burggen	Anzahl	1 019	106	329	584	24 456	23 556	900
	%	100	10,4	32,3	57,3	100	96,3	3,7
120 Eberfing	Anzahl	754	77	121	556	18 096	16 568	1 528
	%	100	10,2	16,0	73,7	100	91,6	8,4
121 Eglfing	Anzahl	634	82	552	-	15 216	5 961	9 255
	%	100	12,9	87,1	-	100	39,2	60,8
126 Habach	Anzahl	649	76	221	352	15 576	13 129	2 447
	%	100	11,7	34,1	54,2	100	84,3	15,7
129 Hohenfurch	Anzahl	911	105	99	707	21 864	19 873	1 991
	%	100	11,5	10,9	77,6	100	90,9	9,1
130 Hohenpeißenberg	Anzahl	2 046	412	425	1 209	32 736	31 204	1 532
	%	100	20,1	20,8	59,1	100	95,3	4,7
131 Huglfing	Anzahl	1 357	272	315	770	37 996	33 754	4 242
	%	100	20,0	23,2	56,7	100	88,8	11,2
132 Iffeldorf	Anzahl	1 508	381	258	869	42 224	39 809	2 415
	%	100	25,3	17,1	57,6	100	94,3	5,7
133 Ingenried	Anzahl	631	58	573	-	15 144	6 268	8 876
	%	100	9,2	90,8	-	100	41,4	58,6
135 Oberhausen	Anzahl	1 241	295	109	837	34 748	31 625	3 123
	%	100	23,8	8,8	67,4	100	91,0	9,0
136 Obersöchering	Anzahl	840	73	131	636	10 080	9 489	591
	%	100	8,7	15,6	75,7	100	94,1	5,9
138 Pähl	Anzahl	1 340	313	39	988	37 520	33 104	4 416
	%	100	23,4	2,9	73,7	100	88,2	11,8
139 Peißenberg, M	Anzahl	5 704	1 558	833	3 313	136 896	128 360	8 536
	%	100	27,3	14,6	58,1	100	93,8	6,2
140 Peiting, M	Anzahl	6 023	1 007	910	4 106	144 552	133 315	11 237
	%	100	16,7	15,1	68,2	100	92,2	7,8
141 Penzberg, St	Anzahl	8 294	2 290	1 366	4 638	199 056	186 206	12 850
	%	100	27,6	16,5	55,9	100	93,5	6,5
142 Polling	Anzahl	2 040	377	361	1 302	32 640	31 042	1 598
	%	100	18,5	17,7	63,8	100	95,1	4,9
143 Prem	Anzahl	544	31	487	26	8 704	4 161	4 543
	%	100	5,7	89,5	4,8	100	47,8	52,2
144 Raisting	Anzahl	1 298	163	430	705	36 344	31 702	4 642
	%	100	12,6	33,1	54,3	100	87,2	12,8
145 Rottenbuch	Anzahl	979	77	215	687	23 496	22 229	1 267
	%	100	7,9	22,0	70,2	100	94,6	5,4
148 Schongau, St	Anzahl	4 822	729	852	3 241	115 728	104 782	10 946
	%	100	15,1	17,7	67,2	100	90,5	9,5
149 Schwabbruck	Anzahl	510	53	430	27	8 160	2 975	5 185
	%	100	10,4	84,3	5,3	100	36,5	63,5
151 Schwabsoien	Anzahl	768	98	245	425	18 432	16 399	2 033
	%	100	12,8	31,9	55,3	100	89,0	11,0
152 Seeshaupt	Anzahl	1 840	309	284	1 247	29 440	27 985	1 455
	%	100	16,8	15,4	67,8	100	95,1	4,9
153 Sindelsdorf	Anzahl	672	58	158	456	16 128	14 744	1 384
	%	100	8,6	23,5	67,9	100	91,4	8,6

1) Gemeinden ohne Wahlvorschlag: kein Nachweis möglich.

Noch: 8. Unverändert und verändert abgegebene Stimmzettel bei den Kommunalwahlen in Bayern 2020
Noch: 8.3 Art der Kennzeichnung des Stimmzettels durch den Wähler bei der Wahl der Gemeinderäte in den kreisangehörigen Gemeinden nach Gemeinden

Noch: Oberbayern

Gemeinde	Einheit	Gültige Stimmzettel	davon 1)			Mögliche Stimmen aus gültigen Stimmzetteln	davon	
			unverändert (=Listenwähler)	innerhalb nur eines Wahlvorschlags verändert	mit panaschierten Stimmen		vergeben	nicht vergeben
Noch: Landkreis 190 Weilheim-Schongau								
154 Steingaden	Anzahl	1 639	184	174	1 281	45 892	40 841	5 051
	%	100	11,2	10,6	78,2	100	89,0	11,0
157 Weilheim i.OB, St	Anzahl	10 702	3 773	1 578	5 351	321 060	297 941	23 119
	%	100	35,3	14,7	50,0	100	92,8	7,2
158 Wessobrunn	Anzahl	1 434	315	346	773	40 152	37 401	2 751
	%	100	22,0	24,1	53,9	100	93,1	6,9
159 Wielenbach	Anzahl	1 912	447	475	990	30 592	29 457	1 135
	%	100	23,4	24,8	51,8	100	96,3	3,7
160 Wildsteig	Anzahl	871	68	366	437	20 904	19 549	1 355
	%	100	7,8	42,0	50,2	100	93,5	6,5

1) Gemeinden ohne Wahlvorschlag: kein Nachweis möglich.

Noch: 8. Unverändert und verändert abgegebene Stimmzettel bei den Kommunalwahlen in Bayern 2020
Noch: 8.3 Art der Kennzeichnung des Stimmzettels durch den Wähler bei der Wahl der Gemeinderäte in den kreisangehörigen Gemeinden nach Gemeinden

Niederbayern

Gemeinde	Einheit	Gültige Stimmzettel	davon 1) unverändert (=Listenwähler)	davon 1) innerhalb nur eines Wahlvorschlags verändert	davon 1) mit panaschierten Stimmen	Mögliche Stimmen aus gültigen Stimmzetteln	davon vergeben	davon nicht vergeben
Landkreis 271 Deggendorf								
111 Aholming	Anzahl	1 316	114	282	920	36 848	33 549	3 299
	%	100	8,7	21,4	69,9	100	91,0	9,0
113 Auerbach	Anzahl	1 251	81	140	1 030	35 028	32 772	2 256
	%	100	6,5	11,2	82,3	100	93,6	6,4
114 Außernzell	Anzahl	737	42	115	580	17 688	16 212	1 476
	%	100	5,7	15,6	78,7	100	91,7	8,3
116 Bernried	Anzahl	2 361	276	257	1 828	37 776	35 937	1 839
	%	100	11,7	10,9	77,4	100	95,1	4,9
118 Buchhofen	Anzahl	520	14	506	-	8 320	3 494	4 826
	%	100	2,7	97,3	-	100	42,0	58,0
119 Deggendorf, GKSt	Anzahl	12 259	2 844	2 425	6 990	490 360	443 623	46 737
	%	100	23,2	19,8	57,0	100	90,5	9,5
122 Grafling	Anzahl	1 479	183	265	1 031	20 706	19 636	1 070
	%	100	12,4	17,9	69,7	100	94,8	5,2
123 Grattersdorf	Anzahl	802	89	146	567	19 248	17 919	1 329
	%	100	11,1	18,2	70,7	100	93,1	6,9
125 Hengersberg, M	Anzahl	3 723	350	520	2 853	74 460	69 856	4 604
	%	100	9,4	14,0	76,6	100	93,8	6,2
126 Hunding	Anzahl	784	67	297	420	18 816	17 732	1 084
	%	100	8,5	37,9	53,6	100	94,2	5,8
127 Iggensbach	Anzahl	1 138	103	197	838	31 864	29 447	2 417
	%	100	9,1	17,3	73,6	100	92,4	7,6
128 Künzing	Anzahl	1 690	97	301	1 292	27 040	25 799	1 241
	%	100	5,7	17,8	76,4	100	95,4	4,6
130 Lalling	Anzahl	907	78	181	648	21 768	20 325	1 443
	%	100	8,6	20,0	71,4	100	93,4	6,6
132 Metten, M	Anzahl	2 305	337	450	1 518	36 880	35 191	1 689
	%	100	14,6	19,5	65,9	100	95,4	4,6
135 Moos	Anzahl	1 389	126	274	989	38 892	36 330	2 562
	%	100	9,1	19,7	71,2	100	93,4	6,6
138 Niederalteich	Anzahl	940	106	249	585	22 560	21 688	872
	%	100	11,3	26,5	62,2	100	96,1	3,9
139 Oberpöring	Anzahl	613	68	198	347	14 712	12 845	1 867
	%	100	11,1	32,3	56,6	100	87,3	12,7
140 Offenberg	Anzahl	2 017	218	284	1 515	32 272	31 476	796
	%	100	10,8	14,1	75,1	100	97,5	2,5
141 Osterhofen, St	Anzahl	5 818	705	558	4 555	139 632	129 388	10 244
	%	100	12,1	9,6	78,3	100	92,7	7,3
143 Otzing	Anzahl	857	76	145	636	23 996	20 592	3 404
	%	100	8,9	16,9	74,2	100	85,8	14,2
146 Plattling, St	Anzahl	4 624	658	798	3 168	110 976	103 233	7 743
	%	100	14,2	17,3	68,5	100	93,0	7,0
148 Schaufling	Anzahl	859	65	105	689	20 616	19 520	1 096
	%	100	7,6	12,2	80,2	100	94,7	5,3
149 Schöllnach, M	Anzahl	2 467	235	387	1 845	39 472	37 604	1 868
	%	100	9,5	15,7	74,8	100	95,3	4,7
151 Stephansposching	Anzahl	1 517	182	307	1 028	24 272	22 760	1 512
	%	100	12,0	20,2	67,8	100	93,8	6,2
152 Wallerfing	Anzahl	846	56	441	349	20 304	19 391	913
	%	100	6,6	52,1	41,3	100	95,5	4,5

1) Gemeinden ohne Wahlvorschlag: kein Nachweis möglich.

Noch: 8. Unverändert und verändert abgegebene Stimmzettel bei den Kommunalwahlen in Bayern 2020
Noch: 8.3 Art der Kennzeichnung des Stimmzettels durch den Wähler bei der Wahl der Gemeinderäte in den kreisangehörigen Gemeinden nach Gemeinden

Noch: Niederbayern

Gemeinde	Einheit	Gültige Stimmzettel	davon 1) unverändert (=Listenwähler)	davon 1) innerhalb nur eines Wahlvorschlags verändert	davon 1) mit panaschierten Stimmen	Mögliche Stimmen aus gültigen Stimmzetteln	davon vergeben	davon nicht vergeben
Noch: Landkreis 271 Deggendorf								
153 Winzer, M	Anzahl	1 742	180	345	1 217	27 872	26 428	1 444
	%	100	10,3	19,8	69,9	100	94,8	5,2
Landkreis 272 Freyung-Grafenau								
116 Eppenschlag	Anzahl	549	34	162	353	8 784	8 285	499
	%	100	6,2	29,5	64,3	100	94,3	5,7
118 Freyung, St	Anzahl	3 481	294	526	2 661	69 620	66 541	3 079
	%	100	8,4	15,1	76,4	100	95,6	4,4
119 Fürsteneck	Anzahl	526	57	179	290	8 416	7 849	567
	%	100	10,8	34,0	55,1	100	93,3	6,7
120 Grafenau, St	Anzahl	4 500	354	456	3 690	90 000	85 175	4 825
	%	100	7,9	10,1	82,0	100	94,6	5,4
121 Grainet	Anzahl	1 491	58	221	1 212	41 748	38 974	2 774
	%	100	3,9	14,8	81,3	100	93,4	6,6
122 Haidmühle	Anzahl	886	49	411	426	21 264	19 960	1 304
	%	100	5,5	46,4	48,1	100	93,9	6,1
126 Hinterschmiding	Anzahl	1 604	93	544	967	22 456	21 675	781
	%	100	5,8	33,9	60,3	100	96,5	3,5
127 Hohenau	Anzahl	2 171	119	393	1 659	34 736	33 072	1 664
	%	100	5,5	18,1	76,4	100	95,2	4,8
128 Innernzell	Anzahl	968	69	348	551	23 232	21 981	1 251
	%	100	7,1	36,0	56,9	100	94,6	5,4
129 Jandelsbrunn	Anzahl	1 816	82	323	1 411	29 056	27 857	1 199
	%	100	4,5	17,8	77,7	100	95,9	4,1
134 Mauth	Anzahl	1 345	67	274	1 004	37 660	34 090	3 570
	%	100	5,0	20,4	74,6	100	90,5	9,5
136 Neureichenau	Anzahl	2 481	174	335	1 972	39 696	37 975	1 721
	%	100	7,0	13,5	79,5	100	95,7	4,3
138 Perlesreut, M	Anzahl	1 580	89	284	1 207	22 120	21 283	837
	%	100	5,6	18,0	76,4	100	96,2	3,8
139 Philippsreut	Anzahl	482	30	198	254	7 712	7 381	331
	%	100	6,2	41,1	52,7	100	95,7	4,3
140 Ringelai	Anzahl	1 185	52	177	956	28 440	26 691	1 749
	%	100	4,4	14,9	80,7	100	93,9	6,1
141 Röhrnbach, M	Anzahl	2 500	139	230	2 131	40 000	38 378	1 622
	%	100	5,6	9,2	85,2	100	95,9	4,1
142 Saldenburg	Anzahl	1 126	74	226	826	13 512	13 074	438
	%	100	6,6	20,1	73,4	100	96,8	3,2
143 Sankt Oswald-Riedlhütte	Anzahl	1 819	127	350	1 342	25 466	24 797	669
	%	100	7,0	19,2	73,8	100	97,4	2,6
145 Schöfweg	Anzahl	779	131	143	505	18 696	16 960	1 736
	%	100	16,8	18,4	64,8	100	90,7	9,3
146 Neuschönau	Anzahl	1 222	90	339	793	17 108	16 314	794
	%	100	7,4	27,7	64,9	100	95,4	4,6
147 Schönberg, M	Anzahl	1 949	173	281	1 495	31 184	29 314	1 870
	%	100	8,9	14,4	76,7	100	94,0	6,0
149 Spiegelau	Anzahl	2 096	205	357	1 534	33 536	31 996	1 540
	%	100	9,8	17,0	73,2	100	95,4	4,6
150 Thurmansbang	Anzahl	1 283	139	240	904	35 924	32 963	2 961
	%	100	10,8	18,7	70,5	100	91,8	8,2
151 Waldkirchen, St	Anzahl	5 809	489	577	4 743	139 416	130 715	8 701
	%	100	8,4	9,9	81,6	100	93,8	6,2

1) Gemeinden ohne Wahlvorschlag: kein Nachweis möglich.

Noch: 8. Unverändert und verändert abgegebene Stimmzettel bei den Kommunalwahlen in Bayern 2020
Noch: 8.3 Art der Kennzeichnung des Stimmzettels durch den Wähler bei der Wahl der Gemeinderäte in den kreisangehörigen Gemeinden nach Gemeinden

Noch: Niederbayern

Gemeinde	Einheit	Gültige Stimmzettel	davon 1) unverändert (=Listenwähler)	davon 1) innerhalb nur eines Wahlvorschlags verändert	davon 1) mit panaschierten Stimmen	Mögliche Stimmen aus gültigen Stimmzetteln	davon vergeben	davon nicht vergeben
Noch: Landkreis 272 Freyung-Grafenau								
152 Zenting	Anzahl	618	37	569	12	14 832	5 889	8 943
	%	100	6,0	92,1	1,9	100	39,7	60,3
Landkreis 273 Kelheim								
111 Abensberg, St	Anzahl	5 859	949	979	3 931	140 616	132 626	7 990
	%	100	16,2	16,7	67,1	100	94,3	5,7
113 Aiglsbach	Anzahl	1 154	69	293	792	27 696	25 280	2 416
	%	100	6,0	25,4	68,6	100	91,3	8,7
115 Attenhofen	Anzahl	839	118	317	404	20 136	18 992	1 144
	%	100	14,1	37,8	48,2	100	94,3	5,7
116 Bad Abbach, M	Anzahl	6 014	1 514	907	3 593	144 336	135 819	8 517
	%	100	25,2	15,1	59,7	100	94,1	5,9
119 Biburg	Anzahl	628	46	576	6	15 072	5 900	9 172
	%	100	7,3	91,7	1,0	100	39,1	60,9
121 Essing, M	Anzahl	602	58	142	402	14 448	13 261	1 187
	%	100	9,6	23,6	66,8	100	91,8	8,2
125 Hausen	Anzahl	1 309	146	318	845	36 652	33 964	2 688
	%	100	11,2	24,3	64,6	100	92,7	7,3
127 Herrngiersdorf	Anzahl	691	31	285	375	12 438	11 365	1 073
	%	100	4,5	41,2	54,3	100	91,4	8,6
133 Ihrlerstein	Anzahl	2 260	340	390	1 530	36 160	34 352	1 808
	%	100	15,0	17,3	67,7	100	95,0	5,0
137 Kelheim, St	Anzahl	6 915	1 396	831	4 688	165 960	152 010	13 950
	%	100	20,2	12,0	67,8	100	91,6	8,4
139 Kirchdorf	Anzahl	552	33	179	340	8 832	8 531	301
	%	100	6,0	32,4	61,6	100	96,6	3,4
141 Langquaid, M	Anzahl	2 798	353	456	1 989	55 960	52 759	3 201
	%	100	12,6	16,3	71,1	100	94,3	5,7
147 Mainburg, St	Anzahl	6 080	898	868	4 314	145 920	136 774	9 146
	%	100	14,8	14,3	71,0	100	93,7	6,3
152 Neustadt a.d.Donau, St	Anzahl	5 685	897	1 849	2 939	136 440	129 507	6 933
	%	100	15,8	32,5	51,7	100	94,9	5,1
159 Painten, M	Anzahl	1 311	126	275	910	36 708	35 103	1 605
	%	100	9,6	21,0	69,4	100	95,6	4,4
163 Elsendorf	Anzahl	997	83	184	730	27 916	23 923	3 993
	%	100	8,3	18,5	73,2	100	85,7	14,3
164 Riedenburg, St	Anzahl	3 180	364	583	2 233	63 600	61 082	2 518
	%	100	11,4	18,3	70,2	100	96,0	4,0
165 Rohr i.NB, M	Anzahl	1 991	238	315	1 438	31 856	30 503	1 353
	%	100	12,0	15,8	72,2	100	95,8	4,2
166 Saal a.d.Donau	Anzahl	2 699	382	393	1 924	53 980	51 430	2 550
	%	100	14,2	14,6	71,3	100	95,3	4,7
172 Siegenburg, M	Anzahl	1 674	202	229	1 243	26 784	25 557	1 227
	%	100	12,1	13,7	74,3	100	95,4	4,6
175 Teugn	Anzahl	997	138	176	683	23 928	22 769	1 159
	%	100	13,8	17,7	68,5	100	95,2	4,8
177 Train	Anzahl	1 126	121	486	519	27 024	25 573	1 451
	%	100	10,7	43,2	46,1	100	94,6	5,4
178 Volkenschwand	Anzahl	973	127	221	625	23 352	21 889	1 463
	%	100	13,1	22,7	64,2	100	93,7	6,3

1) Gemeinden ohne Wahlvorschlag: kein Nachweis möglich.

Noch: 8. Unverändert und verändert abgegebene Stimmzettel bei den Kommunalwahlen in Bayern 2020
Noch: 8.3 Art der Kennzeichnung des Stimmzettels durch den Wähler bei der Wahl der Gemeinderäte in den kreisangehörigen Gemeinden nach Gemeinden

Noch: Niederbayern

Gemeinde	Einheit	Gültige Stimmzettel	davon 1) unverändert (=Listenwähler)	davon 1) innerhalb nur eines Wahlvorschlags verändert	davon 1) mit panaschierten Stimmen	Mögliche Stimmen aus gültigen Stimmzetteln	davon vergeben	davon nicht vergeben
Noch: Landkreis 273 Kelheim								
181 Wildenberg	Anzahl	781	44	147	590	18 744	17 517	1 227
	%	100	5,6	18,8	75,5	100	93,5	6,5
Landkreis 274 Landshut								
111 Adlkofen	Anzahl	2 306	276	347	1 683	36 896	34 889	2 007
	%	100	12,0	15,0	73,0	100	94,6	5,4
112 Aham	Anzahl	1 015	52	174	789	12 180	11 546	634
	%	100	5,1	17,1	77,7	100	94,8	5,2
113 Altdorf, M	Anzahl	4 493	1 108	917	2 468	107 832	99 954	7 878
	%	100	24,7	20,4	54,9	100	92,7	7,3
114 Altfraunhofen	Anzahl	1 316	166	184	966	36 848	33 302	3 546
	%	100	12,6	14,0	73,4	100	90,4	9,6
118 Baierbach	Anzahl	506	50	456	-	8 096	3 335	4 761
	%	100	9,9	90,1	-	100	41,2	58,8
119 Bayerbach b.Ergoldsbach	Anzahl	1 143	100	453	590	27 432	26 004	1 428
	%	100	8,7	39,6	51,6	100	94,8	5,2
120 Bodenkirchen	Anzahl	2 691	246	667	1 778	53 820	50 382	3 438
	%	100	9,1	24,8	66,1	100	93,6	6,4
121 Buch a.Erlbach	Anzahl	2 154	314	349	1 491	34 464	33 230	1 234
	%	100	14,6	16,2	69,2	100	96,4	3,6
124 Eching	Anzahl	2 247	425	407	1 415	35 952	34 378	1 574
	%	100	18,9	18,1	63,0	100	95,6	4,4
126 Ergolding, M	Anzahl	5 642	1 458	1 033	3 151	135 408	124 498	10 910
	%	100	25,8	18,3	55,8	100	91,9	8,1
127 Ergoldsbach, M	Anzahl	3 737	484	522	2 731	74 740	68 846	5 894
	%	100	13,0	14,0	73,1	100	92,1	7,9
128 Essenbach, M	Anzahl	5 473	847	690	3 936	131 352	121 374	9 978
	%	100	15,5	12,6	71,9	100	92,4	7,6
132 Furth	Anzahl	1 753	233	396	1 124	28 048	26 094	1 954
	%	100	13,3	22,6	64,1	100	93,0	7,0
134 Geisenhausen, M	Anzahl	3 341	526	436	2 379	66 820	63 220	3 600
	%	100	15,7	13,0	71,2	100	94,6	5,4
135 Gerzen	Anzahl	1 059	93	242	724	16 944	16 189	755
	%	100	8,8	22,9	68,4	100	95,5	4,5
141 Hohenthann	Anzahl	2 459	300	585	1 574	39 344	37 733	1 611
	%	100	12,2	23,8	64,0	100	95,9	4,1
145 Kröning	Anzahl	1 154	90	180	884	16 156	15 372	784
	%	100	7,8	15,6	76,6	100	95,1	4,9
146 Kumhausen	Anzahl	2 488	598	512	1 378	49 760	46 323	3 437
	%	100	24,0	20,6	55,4	100	93,1	6,9
153 Neufahrn i.NB	Anzahl	2 149	223	313	1 613	34 384	32 664	1 720
	%	100	10,4	14,6	75,1	100	95,0	5,0
154 Neufraunhofen	Anzahl	637	47	387	203	14 014	12 428	1 586
	%	100	7,4	60,8	31,9	100	88,7	11,3
156 Niederaichbach	Anzahl	1 989	241	472	1 276	31 824	29 507	2 317
	%	100	12,1	23,7	64,2	100	92,7	7,3
165 Obersüßbach	Anzahl	981	98	860	23	23 544	10 121	13 423
	%	100	10,0	87,7	2,3	100	43,0	57,0
172 Pfeffenhausen, M	Anzahl	2 785	245	432	2 108	55 700	51 584	4 116
	%	100	8,8	15,5	75,7	100	92,6	7,4
174 Postau	Anzahl	936	69	195	672	22 464	20 515	1 949
	%	100	7,4	20,8	71,8	100	91,3	8,7

1) Gemeinden ohne Wahlvorschlag: kein Nachweis möglich.

Noch: 8. Unverändert und verändert abgegebene Stimmzettel bei den Kommunalwahlen in Bayern 2020
Noch: 8.3 Art der Kennzeichnung des Stimmzettels durch den Wähler bei der Wahl der Gemeinderäte in den kreisangehörigen Gemeinden nach Gemeinden

Noch: Niederbayern

Gemeinde	Einheit	Gültige Stimmzettel	davon 1) unverändert (=Listenwähler)	davon 1) innerhalb nur eines Wahlvorschlags verändert	davon 1) mit panaschierten Stimmen	Mögliche Stimmen aus gültigen Stimmzetteln	davon vergeben	davon nicht vergeben
Noch: Landkreis 274 Landshut								
176 Rottenburg a.d.Laaber,	Anzahl	4 089	390	611	3 088	81 780	77 646	4 134
	%	100	9,5	14,9	75,5	100	94,9	5,1
179 Schalkham	Anzahl	541	55	70	416	8 656	8 073	583
	%	100	10,2	12,9	76,9	100	93,3	6,7
182 Tiefenbach	Anzahl	2 081	370	332	1 379	33 296	31 888	1 408
	%	100	17,8	16,0	66,3	100	95,8	4,2
183 Velden, M	Anzahl	2 991	358	401	2 232	59 820	55 739	4 081
	%	100	12,0	13,4	74,6	100	93,2	6,8
184 Vilsbiburg, St	Anzahl	5 422	911	839	3 672	130 128	121 715	8 413
	%	100	16,8	15,5	67,7	100	93,5	6,5
185 Vilsheim	Anzahl	1 289	172	956	161	30 936	25 543	5 393
	%	100	13,3	74,2	12,5	100	82,6	17,4
187 Weihmichl	Anzahl	1 389	135	377	877	38 892	36 513	2 379
	%	100	9,7	27,1	63,1	100	93,9	6,1
188 Weng	Anzahl	766	48	129	589	15 320	14 396	924
	%	100	6,3	16,8	76,9	100	94,0	6,0
191 Wörth a.d.Isar	Anzahl	1 219	211	189	819	34 132	29 931	4 201
	%	100	17,3	15,5	67,2	100	87,7	12,3
193 Wurmsham	Anzahl	833	52	188	593	19 992	17 672	2 320
	%	100	6,2	22,6	71,2	100	88,4	11,6
194 Bruckberg	Anzahl	3 295	393	396	2 506	65 900	60 174	5 726
	%	100	11,9	12,0	76,1	100	91,3	8,7
Landkreis 275 Passau								
111 Aicha vorm Wald	Anzahl	1 101	119	334	648	15 414	14 526	888
	%	100	10,8	30,3	58,9	100	94,2	5,8
112 Aidenbach, M	Anzahl	1 478	212	346	920	41 384	38 570	2 814
	%	100	14,3	23,4	62,2	100	93,2	6,8
114 Aldersbach	Anzahl	2 339	213	468	1 658	37 424	35 882	1 542
	%	100	9,1	20,0	70,9	100	95,9	4,1
116 Bad Füssing	Anzahl	3 477	558	1 057	1 862	69 540	65 301	4 239
	%	100	16,0	30,4	53,6	100	93,9	6,1
117 Beutelsbach	Anzahl	649	69	108	472	15 576	14 503	1 073
	%	100	10,6	16,6	72,7	100	93,1	6,9
118 Breitenberg	Anzahl	1 201	88	369	744	16 814	16 287	527
	%	100	7,3	30,7	61,9	100	96,9	3,1
119 Büchlberg	Anzahl	2 283	196	554	1 533	36 528	34 996	1 532
	%	100	8,6	24,3	67,1	100	95,8	4,2
120 Eging a.See, M	Anzahl	2 051	168	455	1 428	32 816	31 368	1 448
	%	100	8,2	22,2	69,6	100	95,6	4,4
121 Fürstenstein	Anzahl	1 678	178	521	979	26 848	25 845	1 003
	%	100	10,6	31,0	58,3	100	96,3	3,7
122 Fürstenzell, M	Anzahl	3 891	440	401	3 050	77 820	74 146	3 674
	%	100	11,3	10,3	78,4	100	95,3	4,7
124 Bad Griesbach i.Rottal,	Anzahl	3 837	622	994	2 221	76 740	72 528	4 212
	%	100	16,2	25,9	57,9	100	94,5	5,5
125 Haarbach	Anzahl	1 465	171	246	1 048	41 020	37 185	3 835
	%	100	11,7	16,8	71,5	100	90,7	9,3
126 Hauzenberg, St	Anzahl	6 469	369	865	5 235	155 256	147 172	8 084
	%	100	5,7	13,4	80,9	100	94,8	5,2
127 Hofkirchen, M	Anzahl	2 056	146	479	1 431	32 896	32 065	831
	%	100	7,1	23,3	69,6	100	97,5	2,5

1) Gemeinden ohne Wahlvorschlag: kein Nachweis möglich.

Noch: 8. Unverändert und verändert abgegebene Stimmzettel bei den Kommunalwahlen in Bayern 2020
Noch: 8.3 Art der Kennzeichnung des Stimmzettels durch den Wähler bei der Wahl der Gemeinderäte in den kreisangehörigen Gemeinden nach Gemeinden

Noch: Niederbayern

Gemeinde	Einheit	Gültige Stimmzettel	davon 1) unverändert (=Listenwähler)	davon 1) innerhalb nur eines Wahlvorschlags verändert	davon 1) mit panaschierten Stimmen	Mögliche Stimmen aus gültigen Stimmzetteln	davon vergeben	davon nicht vergeben
Noch: Landkreis 275 Passau								
128 Hutthurm, M	Anzahl	3 143	333	637	2 173	62 860	59 420	3 440
	%	100	10,6	20,3	69,1	100	94,5	5,5
130 Kirchham	Anzahl	1 214	181	348	685	33 992	31 643	2 349
	%	100	14,9	28,7	56,4	100	93,1	6,9
131 Kößlarn, M	Anzahl	971	101	131	739	23 304	21 221	2 083
	%	100	10,4	13,5	76,1	100	91,1	8,9
132 Malching	Anzahl	674	52	170	452	16 176	15 179	997
	%	100	7,7	25,2	67,1	100	93,8	6,2
133 Neuburg a.Inn	Anzahl	2 425	281	491	1 653	38 800	37 738	1 062
	%	100	11,6	20,2	68,2	100	97,3	2,7
134 Neuhaus a.Inn	Anzahl	1 611	171	571	869	25 776	25 069	707
	%	100	10,6	35,4	53,9	100	97,3	2,7
135 Neukirchen vorm Wald	Anzahl	1 503	187	240	1 076	21 042	20 121	921
	%	100	12,4	16,0	71,6	100	95,6	4,4
137 Obernzell, M	Anzahl	1 987	147	388	1 452	31 792	30 749	1 043
	%	100	7,4	19,5	73,1	100	96,7	3,3
138 Ortenburg, M	Anzahl	4 014	453	677	2 884	80 280	76 820	3 460
	%	100	11,3	16,9	71,8	100	95,7	4,3
141 Pocking, St	Anzahl	5 883	990	1 091	3 802	141 192	132 468	8 724
	%	100	16,8	18,5	64,6	100	93,8	6,2
143 Rotthalmünster, M	Anzahl	2 332	301	385	1 646	37 312	35 706	1 606
	%	100	12,9	16,5	70,6	100	95,7	4,3
144 Ruderting	Anzahl	1 689	217	337	1 135	27 024	26 172	852
	%	100	12,8	20,0	67,2	100	96,8	3,2
145 Ruhstorf a.d.Rott, M	Anzahl	3 359	502	793	2 064	67 180	64 242	2 938
	%	100	14,9	23,6	61,4	100	95,6	4,4
146 Salzweg	Anzahl	3 545	506	681	2 358	70 900	67 514	3 386
	%	100	14,3	19,2	66,5	100	95,2	4,8
148 Sonnen	Anzahl	944	36	282	626	22 656	21 636	1 020
	%	100	3,8	29,9	66,3	100	95,5	4,5
149 Tettenweis	Anzahl	922	110	169	643	22 128	20 615	1 513
	%	100	11,9	18,3	69,7	100	93,2	6,8
150 Thyrnau	Anzahl	2 546	227	631	1 688	40 736	39 440	1 296
	%	100	8,9	24,8	66,3	100	96,8	3,2
151 Tiefenbach	Anzahl	3 347	405	487	2 455	66 940	64 261	2 679
	%	100	12,1	14,6	73,3	100	96,0	4,0
152 Tittling, M	Anzahl	1 870	170	349	1 351	29 920	28 649	1 271
	%	100	9,1	18,7	72,2	100	95,8	4,2
153 Untergriesbach, M	Anzahl	2 993	86	382	2 525	59 860	56 142	3 718
	%	100	2,9	12,8	84,4	100	93,8	6,2
154 Vilshofen an der Donau,	Anzahl	7 732	1 023	1 034	5 675	185 568	173 543	12 025
	%	100	13,2	13,4	73,4	100	93,5	6,5
156 Wegscheid, M	Anzahl	2 906	149	401	2 356	58 120	55 028	3 092
	%	100	5,1	13,8	81,1	100	94,7	5,3
159 Windorf, M	Anzahl	2 663	238	519	1 906	42 608	41 144	1 464
	%	100	8,9	19,5	71,6	100	96,6	3,4
160 Witzmannsberg	Anzahl	877	51	159	667	10 524	10 215	309
	%	100	5,8	18,1	76,1	100	97,1	2,9
Landkreis 276 Regen								
111 Achslach	Anzahl	574	36	222	316	9 184	8 735	449
	%	100	6,3	38,7	55,1	100	95,1	4,9

1) Gemeinden ohne Wahlvorschlag: kein Nachweis möglich.

Noch: 8. Unverändert und verändert abgegebene Stimmzettel bei den Kommunalwahlen in Bayern 2020
Noch: 8.3 Art der Kennzeichnung des Stimmzettels durch den Wähler bei der Wahl der Gemeinderäte in den kreisangehörigen Gemeinden nach Gemeinden

Noch: Niederbayern

Gemeinde	Einheit	Gültige Stimmzettel	davon 1) unverändert (=Listenwähler)	davon 1) innerhalb nur eines Wahlvorschlags verändert	davon 1) mit panaschierten Stimmen	Mögliche Stimmen aus gültigen Stimmzetteln	davon vergeben	davon nicht vergeben
Noch: Landkreis 276 Regen								
113 Arnbruck	Anzahl	1 222	89	211	922	29 328	28 054	1 274
	%	100	7,3	17,3	75,5	100	95,7	4,3
115 Bayerisch Eisenstein	Anzahl	547	83	59	405	13 128	11 439	1 689
	%	100	15,2	10,8	74,0	100	87,1	12,9
116 Bischofsmais	Anzahl	1 545	89	214	1 242	24 720	23 500	1 220
	%	100	5,8	13,9	80,4	100	95,1	4,9
117 Bodenmais, M	Anzahl	1 371	86	241	1 044	21 936	20 633	1 303
	%	100	6,3	17,6	76,1	100	94,1	5,9
118 Böbrach	Anzahl	888	59	174	655	21 312	19 805	1 507
	%	100	6,6	19,6	73,8	100	92,9	7,1
120 Drachselsried	Anzahl	1 388	113	228	1 047	24 984	23 740	1 244
	%	100	8,1	16,4	75,4	100	95,0	5,0
121 Frauenau	Anzahl	1 588	147	312	1 129	44 464	41 950	2 514
	%	100	9,3	19,6	71,1	100	94,3	5,7
122 Geiersthal	Anzahl	1 191	123	149	919	33 348	30 531	2 817
	%	100	10,3	12,5	77,2	100	91,6	8,4
123 Gotteszell	Anzahl	599	29	145	425	14 376	13 301	1 075
	%	100	4,8	24,2	71,0	100	92,5	7,5
126 Kirchberg i.Wald	Anzahl	2 559	157	363	2 039	40 944	39 575	1 369
	%	100	6,1	14,2	79,7	100	96,7	3,3
127 Kirchdorf i.Wald	Anzahl	1 020	51	146	823	28 560	26 144	2 416
	%	100	5,0	14,3	80,7	100	91,5	8,5
128 Kollnburg	Anzahl	1 657	146	123	1 388	46 396	42 640	3 756
	%	100	8,8	7,4	83,8	100	91,9	8,1
129 Langdorf	Anzahl	1 242	48	181	1 013	29 808	28 195	1 613
	%	100	3,9	14,6	81,6	100	94,6	5,4
130 Lindberg	Anzahl	1 426	101	180	1 145	39 928	37 420	2 508
	%	100	7,1	12,6	80,3	100	93,7	6,3
134 Patersdorf	Anzahl	1 015	94	184	737	24 360	23 174	1 186
	%	100	9,3	18,1	72,6	100	95,1	4,9
135 Prackenbach	Anzahl	1 345	90	188	1 067	18 830	18 014	816
	%	100	6,7	14,0	79,3	100	95,7	4,3
138 Regen, St	Anzahl	5 259	611	557	4 091	126 216	113 531	12 685
	%	100	11,6	10,6	77,8	100	89,9	10,1
139 Rinchnach	Anzahl	1 833	66	392	1 375	29 328	28 076	1 252
	%	100	3,6	21,4	75,0	100	95,7	4,3
142 Ruhmannsfelden, M	Anzahl	903	71	214	618	25 284	23 086	2 198
	%	100	7,9	23,7	68,4	100	91,3	8,7
143 Teisnach, M	Anzahl	1 292	102	218	972	36 176	33 734	2 442
	%	100	7,9	16,9	75,2	100	93,2	6,8
144 Viechtach, St	Anzahl	4 171	434	602	3 135	83 420	78 494	4 926
	%	100	10,4	14,4	75,2	100	94,1	5,9
146 Zachenberg	Anzahl	1 196	105	260	831	33 488	30 595	2 893
	%	100	8,8	21,7	69,5	100	91,4	8,6
148 Zwiesel, St	Anzahl	3 698	311	474	2 913	73 960	69 779	4 181
	%	100	8,4	12,8	78,8	100	94,3	5,7
Landkreis 277 Rottal-Inn								
111 Arnstorf, M	Anzahl	3 244	369	767	2 108	64 880	62 246	2 634
	%	100	11,4	23,6	65,0	100	95,9	4,1
112 Bayerbach	Anzahl	971	68	229	674	23 304	22 059	1 245
	%	100	7,0	23,6	69,4	100	94,7	5,3

1) Gemeinden ohne Wahlvorschlag: kein Nachweis möglich.

Noch: 8. Unverändert und verändert abgegebene Stimmzettel bei den Kommunalwahlen in Bayern 2020
Noch: 8.3 Art der Kennzeichnung des Stimmzettels durch den Wähler bei der Wahl der Gemeinderäte in den kreisangehörigen Gemeinden nach Gemeinden

Noch: Niederbayern

Gemeinde	Einheit	Gültige Stimmzettel	davon 1) unverändert (=Listenwähler)	davon 1) innerhalb nur eines Wahlvorschlags verändert	davon 1) mit panaschierten Stimmen	Mögliche Stimmen aus gültigen Stimmzetteln	davon vergeben	davon nicht vergeben
Noch: Landkreis 277 Rottal-Inn								
113 Bad Birnbach, M	Anzahl	2 736	312	737	1 687	54 720	50 980	3 740
	%	100	11,4	26,9	61,7	100	93,2	6,8
114 Dietersburg	Anzahl	1 590	169	794	627	25 440	24 070	1 370
	%	100	10,6	49,9	39,4	100	94,6	5,4
116 Eggenfelden, St	Anzahl	5 638	912	819	3 907	135 312	126 427	8 885
	%	100	16,2	14,5	69,3	100	93,4	6,6
117 Egglham	Anzahl	1 179	152	303	724	33 012	28 495	4 517
	%	100	12,9	25,7	61,4	100	86,3	13,7
118 Ering	Anzahl	1 006	104	127	775	24 144	22 450	1 694
	%	100	10,3	12,6	77,0	100	93,0	7,0
119 Falkenberg	Anzahl	2 015	259	795	961	32 240	30 728	1 512
	%	100	12,9	39,5	47,7	100	95,3	4,7
121 Gangkofen, M	Anzahl	2 926	329	481	2 116	58 520	54 434	4 086
	%	100	11,2	16,4	72,3	100	93,0	7,0
122 Geratskirchen	Anzahl	427	-	379	48	6 832	3 366	3 466
	%	100	-	88,8	11,2	100	49,3	50,7
124 Hebertsfelden	Anzahl	1 977	251	417	1 309	31 632	30 629	1 003
	%	100	12,7	21,1	66,2	100	96,8	3,2
126 Johanniskirchen	Anzahl	1 228	100	229	899	19 648	18 390	1 258
	%	100	8,1	18,6	73,2	100	93,6	6,4
127 Julbach	Anzahl	1 309	152	219	938	18 326	17 444	882
	%	100	11,6	16,7	71,7	100	95,2	4,8
128 Kirchdorf a.Inn	Anzahl	2 631	446	448	1 737	52 620	49 209	3 411
	%	100	17,0	17,0	66,0	100	93,5	6,5
131 Malgersdorf	Anzahl	592	53	536	3	14 208	5 137	9 071
	%	100	9,0	90,5	0,5	100	36,2	63,8
133 Massing, M	Anzahl	1 968	198	260	1 510	31 488	30 040	1 448
	%	100	10,1	13,2	76,7	100	95,4	4,6
134 Mitterskirchen	Anzahl	1 075	123	394	558	27 950	24 004	3 946
	%	100	11,4	36,7	51,9	100	85,9	14,1
138 Pfarrkirchen, St	Anzahl	5 015	832	762	3 421	120 360	112 429	7 931
	%	100	16,6	15,2	68,2	100	93,4	6,6
139 Postmünster	Anzahl	1 178	202	147	829	32 984	29 992	2 992
	%	100	17,1	12,5	70,4	100	90,9	9,1
140 Reut	Anzahl	933	110	823	-	22 392	10 069	12 323
	%	100	11,8	88,2	-	100	45,0	55,0
141 Rimbach	Anzahl	536	29	226	281	8 576	7 654	922
	%	100	5,4	42,2	52,4	100	89,2	10,8
142 Roßbach	Anzahl	1 464	110	655	699	20 496	19 587	909
	%	100	7,5	44,7	47,7	100	95,6	4,4
144 Schönau	Anzahl	1 059	105	97	857	25 416	22 888	2 528
	%	100	9,9	9,2	80,9	100	90,1	9,9
145 Simbach a.Inn, St	Anzahl	3 730	623	693	2 414	74 600	70 198	4 402
	%	100	16,7	18,6	64,7	100	94,1	5,9
147 Stubenberg	Anzahl	711	63	349	299	17 064	15 029	2 035
	%	100	8,9	49,1	42,1	100	88,1	11,9
148 Tann, M	Anzahl	1 992	253	710	1 029	31 872	30 507	1 365
	%	100	12,7	35,6	51,7	100	95,7	4,3
149 Triftern, M	Anzahl	2 521	259	727	1 535	50 420	48 012	2 408
	%	100	10,3	28,8	60,9	100	95,2	4,8

1) Gemeinden ohne Wahlvorschlag: kein Nachweis möglich.

Noch: 8. Unverändert und verändert abgegebene Stimmzettel bei den Kommunalwahlen in Bayern 2020
Noch: 8.3 Art der Kennzeichnung des Stimmzettels durch den Wähler bei der Wahl der Gemeinderäte in den kreisangehörigen Gemeinden nach Gemeinden

Noch: Niederbayern

Gemeinde	Ein-heit	Gültige Stimm-zettel	davon 1)			Mögliche Stimmen aus gültigen Stimmzetteln	davon	
			unverändert (=Listenwähler)	innerhalb nur eines Wahlvor-schlags verändert	mit panaschierten Stimmen		vergeben	nicht vergeben
Noch: Landkreis 277 Rottal-Inn								
151 Unterdietfurt	Anzahl	1 177	208	309	660	32 956	29 863	3 093
	%	100	17,7	26,3	56,1	100	90,6	9,4
152 Wittibreut	Anzahl	1 232	103	245	884	34 496	32 211	2 285
	%	100	8,4	19,9	71,8	100	93,4	6,6
153 Wurmannsquick, M	Anzahl	1 749	189	374	1 186	27 984	26 574	1 410
	%	100	10,8	21,4	67,8	100	95,0	5,0
154 Zeilarn	Anzahl	1 229	130	375	724	19 664	18 423	1 241
	%	100	10,6	30,5	58,9	100	93,7	6,3
Landkreis 278 Straubing-Bogen								
112 Aholfing	Anzahl	1 044	78	326	640	12 528	12 068	460
	%	100	7,5	31,2	61,3	100	96,3	3,7
113 Aiterhofen	Anzahl	1 705	284	470	951	27 280	25 507	1 773
	%	100	16,7	27,6	55,8	100	93,5	6,5
116 Ascha	Anzahl	881	61	221	599	21 144	19 814	1 330
	%	100	6,9	25,1	68,0	100	93,7	6,3
117 Atting	Anzahl	929	137	175	617	22 296	17 496	4 800
	%	100	14,7	18,8	66,4	100	78,5	21,5
118 Bogen, St	Anzahl	4 386	647	620	3 119	105 264	99 266	5 998
	%	100	14,8	14,1	71,1	100	94,3	5,7
120 Falkenfels	Anzahl	668	40	253	375	16 032	15 046	986
	%	100	6,0	37,9	56,1	100	93,8	6,2
121 Feldkirchen	Anzahl	823	83	314	426	19 752	18 637	1 115
	%	100	10,1	38,2	51,8	100	94,4	5,6
123 Geiselhöring, St	Anzahl	3 087	286	764	2 037	61 740	57 315	4 425
	%	100	9,3	24,7	66,0	100	92,8	7,2
129 Haibach	Anzahl	1 230	96	172	962	34 440	32 488	1 952
	%	100	7,8	14,0	78,2	100	94,3	5,7
134 Haselbach	Anzahl	1 111	95	299	717	26 664	24 983	1 681
	%	100	8,6	26,9	64,5	100	93,7	6,3
139 Hunderdorf	Anzahl	1 712	232	385	1 095	27 392	26 260	1 132
	%	100	13,6	22,5	64,0	100	95,9	4,1
140 Irlbach	Anzahl	703	47	120	536	16 872	15 916	956
	%	100	6,7	17,1	76,2	100	94,3	5,7
141 Kirchroth	Anzahl	2 302	266	461	1 575	36 832	35 348	1 484
	%	100	11,6	20,0	68,4	100	96,0	4,0
143 Konzell	Anzahl	1 140	86	225	829	27 360	26 467	893
	%	100	7,5	19,7	72,7	100	96,7	3,3
144 Laberweinting	Anzahl	2 034	155	590	1 289	32 544	31 457	1 087
	%	100	7,6	29,0	63,4	100	96,7	3,3
146 Leiblfing	Anzahl	2 400	165	367	1 868	38 400	36 456	1 944
	%	100	6,9	15,3	77,8	100	94,9	5,1
147 Loitzendorf	Anzahl	375	15	355	5	6 000	2 809	3 191
	%	100	4,0	94,7	1,3	100	46,8	53,2
148 Mallersdorf-Pfaffenberg	Anzahl	3 510	596	596	2 318	70 200	67 173	3 027
	%	100	17,0	17,0	66,0	100	95,7	4,3
149 Mariaposching	Anzahl	824	70	219	535	19 776	18 295	1 481
	%	100	8,5	26,6	64,9	100	92,5	7,5
151 Mitterfels, M	Anzahl	1 439	180	304	955	40 292	38 210	2 082
	%	100	12,5	21,1	66,4	100	94,8	5,2
154 Neukirchen	Anzahl	947	41	895	11	22 728	9 630	13 098
	%	100	4,3	94,5	1,2	100	42,4	57,6

1) Gemeinden ohne Wahlvorschlag: kein Nachweis möglich.

Noch: 8. Unverändert und verändert abgegebene Stimmzettel bei den Kommunalwahlen in Bayern 2020
Noch: 8.3 Art der Kennzeichnung des Stimmzettels durch den Wähler bei der Wahl der Gemeinderäte in den kreisangehörigen Gemeinden nach Gemeinden

Noch: Niederbayern

Gemeinde	Einheit	Gültige Stimmzettel	davon 1) unverändert (=Listenwähler)	davon 1) innerhalb nur eines Wahlvorschlags verändert	davon 1) mit panaschierten Stimmen	Mögliche Stimmen aus gültigen Stimmzetteln	davon vergeben	davon nicht vergeben
Noch: Landkreis 278 Straubing-Bogen								
159 Niederwinkling	Anzahl	1 498	178	414	906	41 944	40 085	1 859
	%	100	11,9	27,6	60,5	100	95,6	4,4
167 Oberschneiding	Anzahl	1 677	173	480	1 024	26 832	25 982	850
	%	100	10,3	28,6	61,1	100	96,8	3,2
170 Parkstetten	Anzahl	1 835	250	417	1 168	29 360	28 326	1 034
	%	100	13,6	22,7	63,7	100	96,5	3,5
171 Perasdorf	Anzahl	345	22	161	162	5 520	5 333	187
	%	100	6,4	46,7	47,0	100	96,6	3,4
172 Perkam	Anzahl	824	97	184	543	19 776	17 408	2 368
	%	100	11,8	22,3	65,9	100	88,0	12,0
177 Rain	Anzahl	1 423	228	316	879	39 844	35 449	4 395
	%	100	16,0	22,2	61,8	100	89,0	11,0
178 Rattenberg	Anzahl	996	65	105	826	23 904	22 783	1 121
	%	100	6,5	10,5	82,9	100	95,3	4,7
179 Rattiszell	Anzahl	864	69	215	580	20 736	19 317	1 419
	%	100	8,0	24,9	67,1	100	93,2	6,8
182 Salching	Anzahl	1 487	230	473	784	41 636	38 873	2 763
	%	100	15,5	31,8	52,7	100	93,4	6,6
184 Sankt Englmar	Anzahl	863	57	167	639	20 712	19 783	929
	%	100	6,6	19,4	74,0	100	95,5	4,5
187 Schwarzach, M	Anzahl	1 540	163	290	1 087	43 120	40 528	2 592
	%	100	10,6	18,8	70,6	100	94,0	6,0
189 Stallwang	Anzahl	773	56	343	374	18 552	17 140	1 412
	%	100	7,2	44,4	48,4	100	92,4	7,6
190 Steinach	Anzahl	1 657	246	322	1 089	26 512	25 562	950
	%	100	14,8	19,4	65,7	100	96,4	3,6
192 Straßkirchen	Anzahl	1 617	258	527	832	25 872	24 673	1 199
	%	100	16,0	32,6	51,5	100	95,4	4,6
197 Wiesenfelden	Anzahl	2 266	212	799	1 255	36 256	35 177	1 079
	%	100	9,4	35,3	55,4	100	97,0	3,0
198 Windberg	Anzahl	587	33	539	15	14 088	7 215	6 873
	%	100	5,6	91,8	2,6	100	51,2	48,8
Landkreis 279 Dingolfing-Landau								
112 Dingolfing, St	Anzahl	7 099	1 085	1 291	4 723	170 376	154 953	15 423
	%	100	15,3	18,2	66,5	100	90,9	9,1
113 Eichendorf, M	Anzahl	3 821	292	298	3 231	76 420	73 913	2 507
	%	100	7,6	7,8	84,6	100	96,7	3,3
115 Frontenhausen, M	Anzahl	1 732	200	440	1 092	27 712	25 327	2 385
	%	100	11,5	25,4	63,0	100	91,4	8,6
116 Gottfrieding	Anzahl	1 094	118	168	808	15 316	14 531	785
	%	100	10,8	15,4	73,9	100	94,9	5,1
122 Landau a.d.Isar, St	Anzahl	5 742	702	700	4 340	137 808	128 260	9 548
	%	100	12,2	12,2	75,6	100	93,1	6,9
124 Loiching	Anzahl	1 953	163	331	1 459	31 248	29 206	2 042
	%	100	8,3	16,9	74,7	100	93,5	6,5
125 Mamming	Anzahl	1 767	110	225	1 432	28 272	27 366	906
	%	100	6,2	12,7	81,0	100	96,8	3,2
126 Marklkofen	Anzahl	1 803	148	259	1 396	28 848	27 192	1 656
	%	100	8,2	14,4	77,4	100	94,3	5,7

1) Gemeinden ohne Wahlvorschlag: kein Nachweis möglich.

Noch: 8. Unverändert und verändert abgegebene Stimmzettel bei den Kommunalwahlen in Bayern 2020
Noch: 8.3 Art der Kennzeichnung des Stimmzettels durch den Wähler bei der Wahl der Gemeinderäte in den kreisangehörigen Gemeinden nach Gemeinden

Noch: Niederbayern

Gemeinde	Ein-heit	Gültige Stimm-zettel	davon 1)			Mögliche Stimmen aus gültigen Stimmzetteln	davon	
			unverändert (=Listenwähler)	innerhalb nur eines Wahlvor-schlags verändert	mit panaschierten Stimmen		vergeben	nicht vergeben
Noch: Landkreis 279 Dingolfing-Landau								
127 Mengkofen	Anzahl	3 094	230	499	2 365	61 880	59 061	2 819
	%	100	7,4	16,1	76,4	100	95,4	4,6
128 Moosthenning	Anzahl	2 706	255	500	1 951	43 296	41 184	2 112
	%	100	9,4	18,5	72,1	100	95,1	4,9
130 Niederviehbach	Anzahl	1 292	125	226	941	36 176	32 562	3 614
	%	100	9,7	17,5	72,8	100	90,0	10,0
132 Pilsting, M	Anzahl	3 257	257	234	2 766	65 140	61 144	3 996
	%	100	7,9	7,2	84,9	100	93,9	6,1
134 Reisbach, M	Anzahl	3 634	405	1 188	2 041	72 680	67 580	5 100
	%	100	11,1	32,7	56,2	100	93,0	7,0
135 Simbach, M	Anzahl	1 920	165	583	1 172	30 720	29 196	1 524
	%	100	8,6	30,4	61,0	100	95,0	5,0
137 Wallersdorf, M	Anzahl	3 610	240	352	3 018	72 200	67 956	4 244
	%	100	6,6	9,8	83,6	100	94,1	5,9

1) Gemeinden ohne Wahlvorschlag: kein Nachweis möglich.

Noch: 8. Unverändert und verändert abgegebene Stimmzettel bei den Kommunalwahlen in Bayern 2020
Noch: 8.3 Art der Kennzeichnung des Stimmzettels durch den Wähler bei der Wahl der Gemeinderäte in den kreisangehörigen Gemeinden nach Gemeinden

Oberpfalz

Gemeinde	Ein-heit	Gültige Stimm-zettel	davon 1) unverändert (=Listenwähler)	davon 1) innerhalb nur eines Wahlvor-schlags verändert	davon 1) mit panaschierten Stimmen	Mögliche Stimmen aus gültigen Stimmzetteln	davon vergeben	davon nicht vergeben
Landkreis 371 Amberg-Sulzbach								
111 Ammerthal	Anzahl	1 323	281	260	782	37 044	33 927	3 117
	%	100	21,2	19,7	59,1	100	91,6	8,4
113 Auerbach i.d.OPf., St	Anzahl	4 325	417	631	3 277	86 500	83 389	3 111
	%	100	9,6	14,6	75,8	100	96,4	3,6
116 Birgland	Anzahl	1 154	98	141	915	27 696	25 847	1 849
	%	100	8,5	12,2	79,3	100	93,3	6,7
118 Ebermannsdorf	Anzahl	1 374	180	374	820	38 472	36 481	1 991
	%	100	13,1	27,2	59,7	100	94,8	5,2
119 Edelsfeld	Anzahl	1 116	93	189	834	26 784	25 659	1 125
	%	100	8,3	16,9	74,7	100	95,8	4,2
120 Ensdorf	Anzahl	1 293	174	365	754	36 204	34 278	1 926
	%	100	13,5	28,2	58,3	100	94,7	5,3
121 Freihung, M	Anzahl	1 494	132	413	949	20 916	19 978	938
	%	100	8,8	27,6	63,5	100	95,5	4,5
122 Freudenberg	Anzahl	2 573	288	588	1 697	41 168	39 334	1 834
	%	100	11,2	22,9	66,0	100	95,5	4,5
123 Gebenbach	Anzahl	505	26	138	341	8 080	7 646	434
	%	100	5,1	27,3	67,5	100	94,6	5,4
126 Hahnbach, M	Anzahl	2 725	441	789	1 495	43 600	41 341	2 259
	%	100	16,2	29,0	54,9	100	94,8	5,2
127 Hirschau, St	Anzahl	3 219	425	797	1 997	64 380	61 143	3 237
	%	100	13,2	24,8	62,0	100	95,0	5,0
128 Hirschbach	Anzahl	719	81	127	511	17 256	15 714	1 542
	%	100	11,3	17,7	71,1	100	91,1	8,9
129 Hohenburg, M	Anzahl	929	70	287	572	22 296	20 722	1 574
	%	100	7,5	30,9	61,6	100	92,9	7,1
131 Illschwang	Anzahl	1 239	131	306	802	34 692	31 972	2 720
	%	100	10,6	24,7	64,7	100	92,2	7,8
132 Kastl, M	Anzahl	1 476	180	334	962	41 328	38 398	2 930
	%	100	12,2	22,6	65,2	100	92,9	7,1
135 Königstein, M	Anzahl	1 099	91	311	697	26 376	24 445	1 931
	%	100	8,3	28,3	63,4	100	92,7	7,3
136 Kümmersbruck	Anzahl	4 622	1 139	1 747	1 736	92 440	86 684	5 756
	%	100	24,6	37,8	37,6	100	93,8	6,2
140 Etzelwang	Anzahl	847	94	262	491	20 328	19 245	1 083
	%	100	11,1	30,9	58,0	100	94,7	5,3
141 Neukirchen b.Sulzbach-R	Anzahl	1 463	203	277	983	20 482	19 671	811
	%	100	13,9	18,9	67,2	100	96,0	4,0
144 Poppenricht	Anzahl	1 731	324	633	774	27 696	26 341	1 355
	%	100	18,7	36,6	44,7	100	95,1	4,9
146 Rieden, M	Anzahl	1 412	175	353	884	39 536	37 450	2 086
	%	100	12,4	25,0	62,6	100	94,7	5,3
148 Schmidmühlen, M	Anzahl	1 344	184	328	832	37 632	34 901	2 731
	%	100	13,7	24,4	61,9	100	92,7	7,3
150 Schnaittenbach, St	Anzahl	2 477	271	810	1 396	39 632	38 199	1 433
	%	100	10,9	32,7	56,4	100	96,4	3,6
151 Sulzbach-Rosenberg, St	Anzahl	7 475	1 486	1 340	4 649	179 400	166 885	12 515
	%	100	19,9	17,9	62,2	100	93,0	7,0
154 Ursensollen	Anzahl	2 325	341	603	1 381	37 200	35 994	1 206
	%	100	14,7	25,9	59,4	100	96,8	3,2

1) Gemeinden ohne Wahlvorschlag: kein Nachweis möglich.

Noch: 8. Unverändert und verändert abgegebene Stimmzettel bei den Kommunalwahlen in Bayern 2020
Noch: 8.3 Art der Kennzeichnung des Stimmzettels durch den Wähler bei der Wahl der Gemeinderäte in den kreisangehörigen Gemeinden nach Gemeinden

Noch: Oberpfalz

Gemeinde	Einheit	Gültige Stimmzettel	davon 1) unverändert (=Listenwähler)	davon 1) innerhalb nur eines Wahlvorschlags verändert	davon 1) mit panaschierten Stimmen	Mögliche Stimmen aus gültigen Stimmzetteln	davon vergeben	davon nicht vergeben
Noch: Landkreis 371 Amberg-Sulzbach								
156 Vilseck, St	Anzahl	2 884	263	331	2 290	57 680	55 320	2 360
	%	100	9,1	11,5	79,4	100	95,9	4,1
157 Weigendorf	Anzahl	741	141	167	433	17 784	16 500	1 284
	%	100	19,0	22,5	58,4	100	92,8	7,2
Landkreis 372 Cham								
112 Arnschwang	Anzahl	1 096	68	157	871	30 688	26 667	4 021
	%	100	6,2	14,3	79,5	100	86,9	13,1
113 Arrach	Anzahl	1 646	165	631	850	46 088	43 836	2 252
	%	100	10,0	38,3	51,6	100	95,1	4,9
115 Blaibach	Anzahl	1 103	89	161	853	26 472	24 739	1 733
	%	100	8,1	14,6	77,3	100	93,5	6,5
116 Cham, St	Anzahl	7 983	1 528	1 685	4 770	191 592	182 311	9 281
	%	100	19,1	21,1	59,8	100	95,2	4,8
117 Chamerau	Anzahl	1 378	145	291	942	38 584	34 894	3 690
	%	100	10,5	21,1	68,4	100	90,4	9,6
124 Eschlkam, M	Anzahl	1 978	173	776	1 029	31 648	30 912	736
	%	100	8,7	39,2	52,0	100	97,7	2,3
125 Falkenstein, M	Anzahl	1 854	150	922	782	29 664	28 282	1 382
	%	100	8,1	49,7	42,2	100	95,3	4,7
126 Furth im Wald, St	Anzahl	4 435	460	703	3 272	88 700	84 133	4 567
	%	100	10,4	15,9	73,8	100	94,9	5,1
128 Gleißenberg	Anzahl	538	39	220	279	8 608	8 415	193
	%	100	7,2	40,9	51,9	100	97,8	2,2
130 Grafenwiesen	Anzahl	912	92	224	596	21 888	20 777	1 111
	%	100	10,1	24,6	65,4	100	94,9	5,1
135 Hohenwarth	Anzahl	957	74	206	677	22 968	21 376	1 592
	%	100	7,7	21,5	70,7	100	93,1	6,9
137 Bad Kötzting, St	Anzahl	3 964	521	705	2 738	79 280	75 507	3 773
	%	100	13,1	17,8	69,1	100	95,2	4,8
138 Lam, M	Anzahl	1 499	193	187	1 119	41 972	40 300	1 672
	%	100	12,9	12,5	74,6	100	96,0	4,0
142 Michelsneukirchen	Anzahl	1 118	38	154	926	26 832	25 158	1 674
	%	100	3,4	13,8	82,8	100	93,8	6,2
143 Miltach	Anzahl	1 387	121	424	842	38 836	36 228	2 608
	%	100	8,7	30,6	60,7	100	93,3	6,7
144 Neukirchen b.Hl.Blut, M	Anzahl	2 274	182	287	1 805	36 384	35 386	998
	%	100	8,0	12,6	79,4	100	97,3	2,7
146 Pemfling	Anzahl	1 393	118	352	923	39 004	36 961	2 043
	%	100	8,5	25,3	66,3	100	94,8	5,2
147 Pösing	Anzahl	568	42	150	376	9 088	8 556	532
	%	100	7,4	26,4	66,2	100	94,1	5,9
149 Reichenbach	Anzahl	482	41	127	314	11 568	10 480	1 088
	%	100	8,5	26,3	65,1	100	90,6	9,4
150 Rettenbach	Anzahl	1 055	64	372	619	25 320	23 980	1 340
	%	100	6,1	35,3	58,7	100	94,7	5,3
151 Rimbach	Anzahl	977	98	94	785	23 448	22 112	1 336
	%	100	10,0	9,6	80,3	100	94,3	5,7
153 Roding, St	Anzahl	5 940	551	641	4 748	142 560	134 320	8 240
	%	100	9,3	10,8	79,9	100	94,2	5,8
154 Rötz, St	Anzahl	2 089	99	567	1 423	33 424	32 742	682
	%	100	4,7	27,1	68,1	100	98,0	2,0

1) Gemeinden ohne Wahlvorschlag: kein Nachweis möglich.

Noch: 8. Unverändert und verändert abgegebene Stimmzettel bei den Kommunalwahlen in Bayern 2020
Noch: 8.3 Art der Kennzeichnung des Stimmzettels durch den Wähler bei der Wahl der Gemeinderäte in den kreisangehörigen Gemeinden nach Gemeinden

Noch: Oberpfalz

Gemeinde	Einheit	Gültige Stimmzettel	davon 1) unverändert (=Listenwähler)	davon 1) innerhalb nur eines Wahlvorschlags verändert	davon 1) mit panaschierten Stimmen	Mögliche Stimmen aus gültigen Stimmzetteln	davon vergeben	davon nicht vergeben
Noch: Landkreis 372 Cham								
155 Runding	Anzahl	1 350	113	279	958	37 800	35 914	1 886
	%	100	8,4	20,7	71,0	100	95,0	5,0
157 Schönthal	Anzahl	1 135	123	656	356	27 240	25 614	1 626
	%	100	10,8	57,8	31,4	100	94,0	6,0
158 Schorndorf	Anzahl	1 568	131	297	1 140	43 904	39 674	4 230
	%	100	8,4	18,9	72,7	100	90,4	9,6
161 Stamsried, M	Anzahl	1 204	101	288	815	33 712	30 670	3 042
	%	100	8,4	23,9	67,7	100	91,0	9,0
163 Tiefenbach	Anzahl	1 162	118	321	723	27 888	26 525	1 363
	%	100	10,2	27,6	62,2	100	95,1	4,9
164 Traitsching	Anzahl	2 132	235	550	1 347	34 112	32 326	1 786
	%	100	11,0	25,8	63,2	100	94,8	5,2
165 Treffelstein	Anzahl	638	52	262	324	10 208	9 844	364
	%	100	8,2	41,1	50,8	100	96,4	3,6
167 Zell	Anzahl	1 102	93	235	774	26 448	25 159	1 289
	%	100	8,4	21,3	70,2	100	95,1	4,9
168 Waffenbrunn	Anzahl	1 272	196	244	832	35 616	33 129	2 487
	%	100	15,4	19,2	65,4	100	93,0	7,0
169 Wald	Anzahl	1 705	183	409	1 113	47 740	44 601	3 139
	%	100	10,7	24,0	65,3	100	93,4	6,6
170 Walderbach	Anzahl	1 311	86	154	1 071	36 708	34 544	2 164
	%	100	6,6	11,7	81,7	100	94,1	5,9
171 Waldmünchen, St	Anzahl	3 788	425	625	2 738	75 760	73 460	2 300
	%	100	11,2	16,5	72,3	100	97,0	3,0
174 Weiding	Anzahl	1 303	125	348	830	36 484	33 760	2 724
	%	100	9,6	26,7	63,7	100	92,5	7,5
175 Willmering	Anzahl	1 100	133	237	730	30 800	28 745	2 055
	%	100	12,1	21,5	66,4	100	93,3	6,7
177 Zandt	Anzahl	1 064	89	293	682	25 536	24 158	1 378
	%	100	8,4	27,5	64,1	100	94,6	5,4
178 Lohberg	Anzahl	1 078	108	907	63	25 872	23 458	2 414
	%	100	10,0	84,1	5,8	100	90,7	9,3
Landkreis 373 Neumarkt i.d.OPf.								
112 Berching, St	Anzahl	4 836	443	995	3 398	96 720	86 637	10 083
	%	100	9,2	20,6	70,3	100	89,6	10,4
113 Berg b.Neumarkt i.d.OPf	Anzahl	4 539	494	497	3 548	90 780	85 896	4 884
	%	100	10,9	10,9	78,2	100	94,6	5,4
114 Berngau	Anzahl	1 621	117	528	976	32 420	29 954	2 466
	%	100	7,2	32,6	60,2	100	92,4	7,6
115 Breitenbrunn, M	Anzahl	2 121	175	418	1 528	33 936	32 043	1 893
	%	100	8,3	19,7	72,0	100	94,4	5,6
119 Deining	Anzahl	2 814	281	517	2 016	45 024	42 996	2 028
	%	100	10,0	18,4	71,6	100	95,5	4,5
121 Dietfurt a.d.Altmühl, S	Anzahl	3 412	256	231	2 925	68 240	65 385	2 855
	%	100	7,5	6,8	85,7	100	95,8	4,2
126 Freystadt, St	Anzahl	5 133	641	1 037	3 455	102 660	95 117	7 543
	%	100	12,5	20,2	67,3	100	92,7	7,3
134 Hohenfels, M	Anzahl	1 169	82	274	813	16 366	15 897	469
	%	100	7,0	23,4	69,5	100	97,1	2,9

1) Gemeinden ohne Wahlvorschlag: kein Nachweis möglich.

Noch: 8. Unverändert und verändert abgegebene Stimmzettel bei den Kommunalwahlen in Bayern 2020
Noch: 8.3 Art der Kennzeichnung des Stimmzettels durch den Wähler bei der Wahl der Gemeinderäte in den kreisangehörigen Gemeinden nach Gemeinden

Noch: Oberpfalz

Gemeinde	Einheit	Gültige Stimmzettel	davon 1) unverändert (=Listenwähler)	davon 1) innerhalb nur eines Wahlvorschlags verändert	davon 1) mit panaschierten Stimmen	Mögliche Stimmen aus gültigen Stimmzetteln	davon vergeben	davon nicht vergeben
Noch: Landkreis 373 Neumarkt i.d.OPf.								
140 Lauterhofen, M	Anzahl	2 239	165	495	1 579	35 824	34 502	1 322
	%	100	7,4	22,1	70,5	100	96,3	3,7
143 Lupburg, M	Anzahl	1 281	86	227	968	35 868	32 968	2 900
	%	100	6,7	17,7	75,6	100	91,9	8,1
146 Mühlhausen	Anzahl	2 368	326	445	1 597	47 360	44 015	3 345
	%	100	13,8	18,8	67,4	100	92,9	7,1
147 Neumarkt i.d.OPf., GKSt	Anzahl	16 571	3 927	2 590	10 054	662 840	593 135	69 705
	%	100	23,7	15,6	60,7	100	89,5	10,5
151 Parsberg, St	Anzahl	3 388	378	512	2 498	67 760	64 566	3 194
	%	100	11,2	15,1	73,7	100	95,3	4,7
153 Pilsach	Anzahl	1 645	104	266	1 275	31 255	28 911	2 344
	%	100	6,3	16,2	77,5	100	92,5	7,5
155 Postbauer-Heng, M	Anzahl	3 953	842	746	2 365	79 060	73 705	5 355
	%	100	21,3	18,9	59,8	100	93,2	6,8
156 Pyrbaum, M	Anzahl	3 166	632	500	2 034	63 320	59 156	4 164
	%	100	20,0	15,8	64,2	100	93,4	6,6
159 Sengenthal	Anzahl	1 630	191	362	1 077	26 080	24 420	1 660
	%	100	11,7	22,2	66,1	100	93,6	6,4
160 Seubersdorf i.d.OPf.	Anzahl	2 847	153	392	2 302	56 940	53 042	3 898
	%	100	5,4	13,8	80,9	100	93,2	6,8
167 Velburg, St	Anzahl	3 129	230	330	2 569	62 580	59 421	3 159
	%	100	7,4	10,5	82,1	100	95,0	5,0
Landkreis 374 Neustadt a.d.Waldnaab								
111 Altenstadt a.d.Waldnaab	Anzahl	2 286	423	603	1 260	36 576	34 887	1 689
	%	100	18,5	26,4	55,1	100	95,4	4,6
117 Eschenbach i.d.OPf., St	Anzahl	2 091	204	322	1 565	33 456	32 335	1 121
	%	100	9,8	15,4	74,8	100	96,6	3,4
118 Eslarn, M	Anzahl	1 756	116	429	1 211	49 168	46 815	2 353
	%	100	6,6	24,4	69,0	100	95,2	4,8
119 Etzenricht	Anzahl	1 000	99	284	617	24 000	22 926	1 074
	%	100	9,9	28,4	61,7	100	95,5	4,5
121 Floß, M	Anzahl	2 161	280	701	1 180	34 576	33 681	895
	%	100	13,0	32,4	54,6	100	97,4	2,6
122 Flossenbürg	Anzahl	1 042	101	362	579	25 008	24 106	902
	%	100	9,7	34,7	55,6	100	96,4	3,6
123 Georgenberg	Anzahl	847	39	215	593	20 328	19 385	943
	%	100	4,6	25,4	70,0	100	95,4	4,6
124 Grafenwöhr, St	Anzahl	2 706	243	610	1 853	54 120	51 387	2 733
	%	100	9,0	22,5	68,5	100	95,0	5,0
127 Irchenrieth	Anzahl	693	146	387	160	16 632	14 483	2 149
	%	100	21,1	55,8	23,1	100	87,1	12,9
128 Kirchendemenreuth	Anzahl	511	29	182	300	8 176	7 856	320
	%	100	5,7	35,6	58,7	100	96,1	3,9
129 Kirchenthumbach, M	Anzahl	2 137	185	746	1 206	34 192	33 114	1 078
	%	100	8,7	34,9	56,4	100	96,8	3,2
131 Kohlberg, M	Anzahl	716	59	156	501	15 036	13 503	1 533
	%	100	8,2	21,8	70,0	100	89,8	10,2
132 Leuchtenberg, M	Anzahl	711	50	242	419	17 064	15 895	1 169
	%	100	7,0	34,0	58,9	100	93,1	6,9
133 Luhe-Wildenau, M	Anzahl	2 074	205	357	1 512	33 184	32 007	1 177
	%	100	9,9	17,2	72,9	100	96,5	3,5

1) Gemeinden ohne Wahlvorschlag: kein Nachweis möglich.

Noch: 8. Unverändert und verändert abgegebene Stimmzettel bei den Kommunalwahlen in Bayern 2020
Noch: 8.3 Art der Kennzeichnung des Stimmzettels durch den Wähler bei der Wahl der Gemeinderäte in den kreisangehörigen Gemeinden nach Gemeinden

Noch: Oberpfalz

Gemeinde	Einheit	Gültige Stimmzettel	davon 1) unverändert (=Listenwähler)	davon 1) innerhalb nur eines Wahlvorschlags verändert	davon 1) mit panaschierten Stimmen	Mögliche Stimmen aus gültigen Stimmzetteln	davon vergeben	davon nicht vergeben
Noch: Landkreis 374 Neustadt a.d.Waldnaab								
134 Mantel, M	Anzahl	1 593	249	453	891	44 604	40 596	4 008
	%	100	15,6	28,4	55,9	100	91,0	9,0
137 Moosbach, M	Anzahl	1 533	95	343	1 095	42 924	40 687	2 237
	%	100	6,2	22,4	71,4	100	94,8	5,2
139 Neustadt a.d.Waldnaab,	Anzahl	2 804	402	665	1 737	56 080	53 693	2 387
	%	100	14,3	23,7	61,9	100	95,7	4,3
140 Neustadt am Kulm, St	Anzahl	768	52	157	559	18 432	17 291	1 141
	%	100	6,8	20,4	72,8	100	93,8	6,2
144 Parkstein, M	Anzahl	1 498	207	397	894	41 944	39 944	2 000
	%	100	13,8	26,5	59,7	100	95,2	4,8
146 Pirk	Anzahl	1 120	134	331	655	26 880	25 451	1 429
	%	100	12,0	29,6	58,5	100	94,7	5,3
147 Pleystein, St	Anzahl	1 528	110	577	841	42 784	39 964	2 820
	%	100	7,2	37,8	55,0	100	93,4	6,6
148 Trabitz	Anzahl	770	46	247	477	18 480	17 298	1 182
	%	100	6,0	32,1	61,9	100	93,6	6,4
149 Pressath, St	Anzahl	2 460	259	546	1 655	39 360	37 968	1 392
	%	100	10,5	22,2	67,3	100	96,5	3,5
150 Püchersreuth	Anzahl	1 017	93	164	760	24 408	22 897	1 511
	%	100	9,1	16,1	74,7	100	93,8	6,2
154 Schirmitz	Anzahl	1 143	193	444	506	32 004	29 383	2 621
	%	100	16,9	38,8	44,3	100	91,8	8,2
155 Schlammersdorf	Anzahl	555	33	231	291	8 880	8 459	421
	%	100	5,9	41,6	52,4	100	95,3	4,7
156 Schwarzenbach	Anzahl	629	80	169	380	9 435	9 035	400
	%	100	12,7	26,9	60,4	100	95,8	4,2
157 Speinshart	Anzahl	710	38	227	445	17 040	15 670	1 370
	%	100	5,4	32,0	62,7	100	92,0	8,0
158 Störnstein	Anzahl	867	92	209	566	20 808	19 812	996
	%	100	10,6	24,1	65,3	100	95,2	4,8
159 Tännesberg, M	Anzahl	994	75	340	579	23 856	22 471	1 385
	%	100	7,5	34,2	58,2	100	94,2	5,8
160 Theisseil	Anzahl	772	93	222	457	18 528	17 501	1 027
	%	100	12,0	28,8	59,2	100	94,5	5,5
162 Vohenstrauß, St	Anzahl	4 055	434	678	2 943	81 100	75 978	5 122
	%	100	10,7	16,7	72,6	100	93,7	6,3
163 Vorbach	Anzahl	700	47	274	379	16 800	15 755	1 045
	%	100	6,7	39,1	54,1	100	93,8	6,2
164 Waidhaus, M	Anzahl	1 340	95	228	1 017	37 520	35 459	2 061
	%	100	7,1	17,0	75,9	100	94,5	5,5
165 Waldthurn, M	Anzahl	1 233	97	258	878	29 592	28 217	1 375
	%	100	7,9	20,9	71,2	100	95,4	4,6
166 Weiherhammer	Anzahl	2 213	300	780	1 133	35 408	33 519	1 889
	%	100	13,6	35,2	51,2	100	94,7	5,3
168 Windischeschenbach, St	Anzahl	2 733	454	670	1 609	54 660	52 124	2 536
	%	100	16,6	24,5	58,9	100	95,4	4,6
170 Bechtsrieth	Anzahl	675	101	145	429	16 200	15 317	883
	%	100	15,0	21,5	63,6	100	94,5	5,5
Landkreis 375 Regensburg								
113 Altenglofsheim	Anzahl	1 855	507	385	963	29 680	28 749	931
	%	100	27,3	20,8	51,9	100	96,9	3,1

1) Gemeinden ohne Wahlvorschlag: kein Nachweis möglich.

Noch: 8. Unverändert und verändert abgegebene Stimmzettel bei den Kommunalwahlen in Bayern 2020
Noch: 8.3 Art der Kennzeichnung des Stimmzettels durch den Wähler bei der Wahl der Gemeinderäte in den kreisangehörigen Gemeinden nach Gemeinden

Noch: Oberpfalz

Gemeinde	Einheit	Gültige Stimmzettel	davon 1) unverändert (=Listenwähler)	davon 1) innerhalb nur eines Wahlvorschlags verändert	davon 1) mit panaschierten Stimmen	Mögliche Stimmen aus gültigen Stimmzetteln	davon vergeben	davon nicht vergeben
Noch: Landkreis 375 Regensburg								
114 Altenthann	Anzahl	964	130	195	639	23 136	21 585	1 551
	%	100	13,5	20,2	66,3	100	93,3	6,7
115 Aufhausen	Anzahl	1 072	168	120	784	25 728	23 282	2 446
	%	100	15,7	11,2	73,1	100	90,5	9,5
116 Bach a.d.Donau	Anzahl	938	61	864	13	22 512	9 929	12 583
	%	100	6,5	92,1	1,4	100	44,1	55,9
117 Barbing	Anzahl	2 840	527	907	1 406	56 800	53 029	3 771
	%	100	18,6	31,9	49,5	100	93,4	6,6
118 Beratzhausen, M	Anzahl	3 211	384	424	2 403	64 220	62 097	2 123
	%	100	12,0	13,2	74,8	100	96,7	3,3
119 Bernhardswald	Anzahl	3 390	532	748	2 110	67 800	64 906	2 894
	%	100	15,7	22,1	62,2	100	95,7	4,3
120 Brennberg	Anzahl	1 129	146	414	569	15 806	15 098	708
	%	100	12,9	36,7	50,4	100	95,5	4,5
122 Brunn	Anzahl	813	87	134	592	19 512	17 887	1 625
	%	100	10,7	16,5	72,8	100	91,7	8,3
127 Deuerling	Anzahl	1 046	172	331	543	17 782	16 910	872
	%	100	16,4	31,6	51,9	100	95,1	4,9
130 Donaustauf, M	Anzahl	2 361	557	599	1 205	37 776	36 087	1 689
	%	100	23,6	25,4	51,0	100	95,5	4,5
131 Duggendorf	Anzahl	1 006	147	254	605	24 144	22 815	1 329
	%	100	14,6	25,2	60,1	100	94,5	5,5
143 Hagelstadt	Anzahl	1 192	186	439	567	28 608	27 021	1 587
	%	100	15,6	36,8	47,6	100	94,5	5,5
148 Hemau, St	Anzahl	4 654	547	904	3 203	93 080	88 010	5 070
	%	100	11,8	19,4	68,8	100	94,6	5,4
153 Holzheim a.Forst	Anzahl	620	93	184	343	9 920	9 050	870
	%	100	15,0	29,7	55,3	100	91,2	8,8
156 Kallmünz, M	Anzahl	1 596	294	308	994	44 688	42 155	2 533
	%	100	18,4	19,3	62,3	100	94,3	5,7
161 Köfering	Anzahl	1 158	265	323	570	32 424	29 010	3 414
	%	100	22,9	27,9	49,2	100	89,5	10,5
162 Laaber, M	Anzahl	2 978	583	537	1 858	59 560	56 436	3 124
	%	100	19,6	18,0	62,4	100	94,8	5,2
165 Lappersdorf, M	Anzahl	6 930	2 209	1 479	3 242	166 320	158 275	8 045
	%	100	31,9	21,3	46,8	100	95,2	4,8
170 Mintraching	Anzahl	2 592	431	605	1 556	41 472	39 243	2 229
	%	100	16,6	23,3	60,0	100	94,6	5,4
171 Mötzing	Anzahl	777	125	278	374	18 648	16 061	2 587
	%	100	16,1	35,8	48,1	100	86,1	13,9
174 Neutraubling, St	Anzahl	4 758	1 085	1 143	2 530	114 192	102 922	11 270
	%	100	22,8	24,0	53,2	100	90,1	9,9
175 Nittendorf, M	Anzahl	4 563	999	893	2 671	91 260	86 996	4 264
	%	100	21,9	19,6	58,5	100	95,3	4,7
179 Obertraubling	Anzahl	4 066	999	800	2 267	81 320	76 770	4 550
	%	100	24,6	19,7	55,8	100	94,4	5,6
180 Pentling	Anzahl	3 330	841	478	2 011	66 600	63 657	2 943
	%	100	25,3	14,4	60,4	100	95,6	4,4
181 Pettendorf	Anzahl	2 009	381	434	1 194	32 144	31 115	1 029
	%	100	19,0	21,6	59,4	100	96,8	3,2

1) Gemeinden ohne Wahlvorschlag: kein Nachweis möglich.

Noch: 8. Unverändert und verändert abgegebene Stimmzettel bei den Kommunalwahlen in Bayern 2020
Noch: 8.3 Art der Kennzeichnung des Stimmzettels durch den Wähler bei der Wahl der Gemeinderäte in den kreisangehörigen Gemeinden nach Gemeinden

Noch: Oberpfalz

Gemeinde	Einheit	Gültige Stimmzettel	davon 1) unverändert (=Listenwähler)	davon 1) innerhalb nur eines Wahlvorschlags verändert	davon 1) mit panaschierten Stimmen	Mögliche Stimmen aus gültigen Stimmzetteln	davon vergeben	davon nicht vergeben
Noch: Landkreis 375 Regensburg								
182 Pfakofen	Anzahl	882	86	179	617	21 168	19 285	1 883
	%	100	9,8	20,3	70,0	100	91,1	8,9
183 Pfatter	Anzahl	1 979	184	469	1 326	31 664	30 231	1 433
	%	100	9,3	23,7	67,0	100	95,5	4,5
184 Pielenhofen	Anzahl	845	134	280	431	20 280	18 697	1 583
	%	100	15,9	33,1	51,0	100	92,2	7,8
190 Regenstauf, M	Anzahl	8 090	1 666	1 375	5 049	194 160	180 396	13 764
	%	100	20,6	17,0	62,4	100	92,9	7,1
191 Riekofen	Anzahl	455	33	150	272	7 280	6 951	329
	%	100	7,3	33,0	59,8	100	95,5	4,5
196 Schierling, M	Anzahl	4 132	560	1 008	2 564	82 640	78 493	4 147
	%	100	13,6	24,4	62,1	100	95,0	5,0
199 Sinzing	Anzahl	4 157	1 087	645	2 425	83 140	78 851	4 289
	%	100	26,1	15,5	58,3	100	94,8	5,2
201 Sünching	Anzahl	1 168	177	306	685	32 704	30 295	2 409
	%	100	15,2	26,2	58,6	100	92,6	7,4
204 Tegernheim	Anzahl	2 776	747	650	1 379	55 520	51 890	3 630
	%	100	26,9	23,4	49,7	100	93,5	6,5
205 Thalmassing	Anzahl	2 031	362	512	1 157	32 496	30 943	1 553
	%	100	17,8	25,2	57,0	100	95,2	4,8
208 Wenzenbach	Anzahl	4 787	1 125	741	2 921	95 740	89 604	6 136
	%	100	23,5	15,5	61,0	100	93,6	6,4
209 Wiesent	Anzahl	1 367	151	296	920	38 276	33 110	5 166
	%	100	11,0	21,7	67,3	100	86,5	13,5
210 Wörth a.d.Donau, St	Anzahl	2 434	344	436	1 654	38 944	36 889	2 055
	%	100	14,1	17,9	68,0	100	94,7	5,3
211 Wolfsegg	Anzahl	915	126	143	646	21 960	20 685	1 275
	%	100	13,8	15,6	70,6	100	94,2	5,8
213 Zeitlarn	Anzahl	3 170	779	750	1 641	63 400	59 712	3 688
	%	100	24,6	23,7	51,8	100	94,2	5,8
Landkreis 376 Schwandorf								
112 Altendorf	Anzahl	585	34	256	295	9 360	6 622	2 738
	%	100	5,8	43,8	50,4	100	70,7	29,3
116 Bodenwöhr	Anzahl	1 955	253	439	1 263	31 280	29 434	1 846
	%	100	12,9	22,5	64,6	100	94,1	5,9
117 Bruck i.d.OPf., M	Anzahl	2 369	288	448	1 633	37 904	35 437	2 467
	%	100	12,2	18,9	68,9	100	93,5	6,5
119 Burglengenfeld, St	Anzahl	6 481	1 694	1 324	3 463	155 544	143 616	11 928
	%	100	26,1	20,4	53,4	100	92,3	7,7
122 Dieterskirchen	Anzahl	598	19	164	415	14 352	13 150	1 202
	%	100	3,2	27,4	69,4	100	91,6	8,4
125 Fensterbach	Anzahl	1 371	105	471	795	38 388	35 349	3 039
	%	100	7,7	34,4	58,0	100	92,1	7,9
131 Gleiritsch	Anzahl	382	23	114	245	6 112	5 820	292
	%	100	6,0	29,8	64,1	100	95,2	4,8
133 Guteneck	Anzahl	530	14	443	73	8 480	3 565	4 915
	%	100	2,6	83,6	13,8	100	42,0	58,0
141 Maxhütte-Haidhof, St	Anzahl	5 598	1 097	728	3 773	134 352	120 942	13 410
	%	100	19,6	13,0	67,4	100	90,0	10,0
144 Nabburg, St	Anzahl	3 455	445	584	2 426	69 100	66 169	2 931
	%	100	12,9	16,9	70,2	100	95,8	4,2

1) Gemeinden ohne Wahlvorschlag: kein Nachweis möglich.

Noch: 8. Unverändert und verändert abgegebene Stimmzettel bei den Kommunalwahlen in Bayern 2020
Noch: 8.3 Art der Kennzeichnung des Stimmzettels durch den Wähler bei der Wahl der Gemeinderäte in den kreisangehörigen Gemeinden nach Gemeinden

Noch: Oberpfalz

Gemeinde	Einheit	Gültige Stimmzettel	davon 1) unverändert (=Listenwähler)	davon 1) innerhalb nur eines Wahlvorschlags verändert	davon 1) mit panaschierten Stimmen	Mögliche Stimmen aus gültigen Stimmzetteln	davon vergeben	davon nicht vergeben
Noch: Landkreis 376 Schwandorf								
146 Neukirchen-Balbini, M	Anzahl	609	39	546	24	14 616	6 430	8 186
	%	100	6,4	89,7	3,9	100	44,0	56,0
147 Neunburg vorm Wald, St	Anzahl	3 767	403	661	2 703	75 340	71 093	4 247
	%	100	10,7	17,5	71,8	100	94,4	5,6
148 Niedermurach	Anzahl	772	55	316	401	18 528	17 507	1 021
	%	100	7,1	40,9	51,9	100	94,5	5,5
149 Nittenau, St	Anzahl	4 274	573	703	2 998	85 480	80 184	5 296
	%	100	13,4	16,4	70,1	100	93,8	6,2
150 Wernberg-Köblitz, M	Anzahl	2 797	335	714	1 748	55 940	52 819	3 121
	%	100	12,0	25,5	62,5	100	94,4	5,6
151 Oberviechtach, St	Anzahl	2 669	207	252	2 210	53 380	50 220	3 160
	%	100	7,8	9,4	82,8	100	94,1	5,9
153 Pfreimd, St	Anzahl	2 914	200	330	2 384	58 280	53 932	4 348
	%	100	6,9	11,3	81,8	100	92,5	7,5
159 Schmidgaden	Anzahl	1 982	182	613	1 187	55 496	52 016	3 480
	%	100	9,2	30,9	59,9	100	93,7	6,3
160 Schönsee, St	Anzahl	1 474	104	255	1 115	41 272	39 306	1 966
	%	100	7,1	17,3	75,6	100	95,2	4,8
161 Schwandorf, GKSt	Anzahl	12 421	2 888	2 594	6 939	372 630	339 151	33 479
	%	100	23,3	20,9	55,9	100	91,0	9,0
162 Schwarzach b.Nabburg	Anzahl	922	92	518	312	22 128	20 842	1 286
	%	100	10,0	56,2	33,8	100	94,2	5,8
163 Schwarzenfeld, M	Anzahl	3 435	455	381	2 599	68 700	64 744	3 956
	%	100	13,2	11,1	75,7	100	94,2	5,8
164 Schwarzhofen, M	Anzahl	805	72	127	606	19 320	18 278	1 042
	%	100	8,9	15,8	75,3	100	94,6	5,4
167 Stadlern	Anzahl	322	17	305	-	5 152	2 377	2 775
	%	100	5,3	94,7	-	100	46,1	53,9
168 Steinberg am See	Anzahl	1 219	165	332	722	29 256	27 234	2 022
	%	100	13,5	27,2	59,2	100	93,1	6,9
169 Stulln	Anzahl	926	101	245	580	22 224	20 489	1 735
	%	100	10,9	26,5	62,6	100	92,2	7,8
170 Teublitz, St	Anzahl	4 149	846	1 283	2 020	82 980	78 325	4 655
	%	100	20,4	30,9	48,7	100	94,4	5,6
171 Teunz	Anzahl	1 086	60	178	848	26 064	23 895	2 169
	%	100	5,5	16,4	78,1	100	91,7	8,3
172 Thanstein	Anzahl	638	45	221	372	10 208	9 839	369
	%	100	7,1	34,6	58,3	100	96,4	3,6
173 Trausnitz	Anzahl	587	31	138	418	9 392	8 846	546
	%	100	5,3	23,5	71,2	100	94,2	5,8
175 Wackersdorf	Anzahl	2 522	407	459	1 656	50 440	47 157	3 283
	%	100	16,1	18,2	65,7	100	93,5	6,5
176 Weiding	Anzahl	251	1	96	154	4 016	2 174	1 842
	%	100	0,4	38,2	61,4	100	54,1	45,9
178 Winklarn, M	Anzahl	856	53	442	361	20 544	19 016	1 528
	%	100	6,2	51,6	42,2	100	92,6	7,4
Landkreis 377 Tirschenreuth								
112 Bärnau, St	Anzahl	1 971	156	275	1 540	31 536	30 631	905
	%	100	7,9	14,0	78,1	100	97,1	2,9
113 Brand	Anzahl	688	68	263	357	16 512	15 544	968
	%	100	9,9	38,2	51,9	100	94,1	5,9

1) Gemeinden ohne Wahlvorschlag: kein Nachweis möglich.

Noch: 8. Unverändert und verändert abgegebene Stimmzettel bei den Kommunalwahlen in Bayern 2020
Noch: 8.3 Art der Kennzeichnung des Stimmzettels durch den Wähler bei der Wahl der Gemeinderäte in den kreisangehörigen Gemeinden nach Gemeinden

Noch: Oberpfalz

Gemeinde	Einheit	Gültige Stimmzettel	davon 1) unverändert (=Listenwähler)	davon 1) innerhalb nur eines Wahlvorschlags verändert	davon 1) mit panaschierten Stimmen	Mögliche Stimmen aus gültigen Stimmzetteln	davon vergeben	davon nicht vergeben
Noch: Landkreis 377 Tirschenreuth								
115 Ebnath	Anzahl	878	94	397	387	21 072	19 435	1 637
	%	100	10,7	45,2	44,1	100	92,2	7,8
116 Erbendorf, St	Anzahl	2 829	284	441	2 104	56 580	53 804	2 776
	%	100	10,0	15,6	74,4	100	95,1	4,9
117 Falkenberg, M	Anzahl	611	63	203	345	9 776	9 465	311
	%	100	10,3	33,2	56,5	100	96,8	3,2
118 Friedenfels	Anzahl	802	88	181	533	19 248	17 948	1 300
	%	100	11,0	22,6	66,5	100	93,2	6,8
119 Fuchsmühl, M	Anzahl	990	138	235	617	23 760	22 404	1 356
	%	100	13,9	23,7	62,3	100	94,3	5,7
127 Immenreuth	Anzahl	1 112	94	219	799	26 688	24 612	2 076
	%	100	8,5	19,7	71,9	100	92,2	7,8
128 Kastl	Anzahl	901	69	318	514	21 624	20 582	1 042
	%	100	7,7	35,3	57,0	100	95,2	4,8
129 Kemnath, St	Anzahl	2 890	290	332	2 268	57 800	55 257	2 543
	%	100	10,0	11,5	78,5	100	95,6	4,4
131 Konnersreuth, M	Anzahl	1 144	96	256	792	27 456	26 363	1 093
	%	100	8,4	22,4	69,2	100	96,0	4,0
132 Krummennaab	Anzahl	828	79	262	487	19 872	18 851	1 021
	%	100	9,5	31,6	58,8	100	94,9	5,1
133 Kulmain	Anzahl	1 229	61	137	1 031	34 412	31 360	3 052
	%	100	5,0	11,1	83,9	100	91,1	8,9
137 Leonberg	Anzahl	683	70	224	389	16 392	15 277	1 115
	%	100	10,2	32,8	57,0	100	93,2	6,8
139 Mähring, M	Anzahl	1 129	85	321	723	27 096	25 775	1 321
	%	100	7,5	28,4	64,0	100	95,1	4,9
141 Mitterteich, St	Anzahl	3 734	547	733	2 454	74 680	71 364	3 316
	%	100	14,6	19,6	65,7	100	95,6	4,4
142 Bad Neualbenreuth, M	Anzahl	891	76	331	484	21 384	19 756	1 628
	%	100	8,5	37,1	54,3	100	92,4	7,6
143 Neusorg	Anzahl	1 209	133	236	840	29 016	27 231	1 785
	%	100	11,0	19,5	69,5	100	93,8	6,2
145 Pechbrunn	Anzahl	851	96	287	468	10 212	9 888	324
	%	100	11,3	33,7	55,0	100	96,8	3,2
146 Plößberg, M	Anzahl	1 967	174	412	1 381	31 472	30 493	979
	%	100	8,8	20,9	70,2	100	96,9	3,1
148 Pullenreuth	Anzahl	1 046	63	249	734	25 104	23 399	1 705
	%	100	6,0	23,8	70,2	100	93,2	6,8
149 Reuth b.Erbendorf	Anzahl	636	51	111	474	15 264	14 528	736
	%	100	8,0	17,5	74,5	100	95,2	4,8
154 Tirschenreuth, St	Anzahl	4 693	663	733	3 297	93 860	88 334	5 526
	%	100	14,1	15,6	70,3	100	94,1	5,9
157 Waldershof, St	Anzahl	2 418	353	470	1 595	38 688	37 168	1 520
	%	100	14,6	19,4	66,0	100	96,1	3,9
158 Waldsassen, St	Anzahl	3 548	594	828	2 126	70 960	68 009	2 951
	%	100	16,7	23,3	59,9	100	95,8	4,2
159 Wiesau, M	Anzahl	2 311	329	623	1 359	36 976	35 551	1 425
	%	100	14,2	27,0	58,8	100	96,1	3,9

1) Gemeinden ohne Wahlvorschlag: kein Nachweis möglich.

Noch: 8. Unverändert und verändert abgegebene Stimmzettel bei den Kommunalwahlen in Bayern 2020
Noch: 8.3 Art der Kennzeichnung des Stimmzettels durch den Wähler bei der Wahl der Gemeinderäte in den kreisangehörigen Gemeinden nach Gemeinden

Oberfranken

Gemeinde	Einheit	Gültige Stimmzettel	davon 1) unverändert (=Listenwähler)	davon 1) innerhalb nur eines Wahlvorschlags verändert	davon 1) mit panaschierten Stimmen	Mögliche Stimmen aus gültigen Stimmzetteln	davon vergeben	davon nicht vergeben
Landkreis 471 Bamberg								
111 Altendorf	Anzahl	944	190	115	639	26 432	23 863	2 569
	%	100	20,1	12,2	67,7	100	90,3	9,7
115 Baunach, St	Anzahl	2 318	276	334	1 708	37 088	35 209	1 879
	%	100	11,9	14,4	73,7	100	94,9	5,1
117 Bischberg	Anzahl	3 239	585	522	2 132	64 780	61 407	3 373
	%	100	18,1	16,1	65,8	100	94,8	5,2
119 Breitengüßbach	Anzahl	2 345	417	433	1 495	37 520	35 656	1 864
	%	100	17,8	18,5	63,8	100	95,0	5,0
120 Burgebrach, M	Anzahl	3 564	313	1 154	2 097	71 280	67 596	3 684
	%	100	8,8	32,4	58,8	100	94,8	5,2
122 Burgwindheim, M	Anzahl	849	45	212	592	20 376	19 383	993
	%	100	5,3	25,0	69,7	100	95,1	4,9
123 Buttenheim, M	Anzahl	2 052	274	620	1 158	32 832	31 566	1 266
	%	100	13,4	30,2	56,4	100	96,1	3,9
128 Ebrach, M	Anzahl	992	156	70	766	23 808	22 069	1 739
	%	100	15,7	7,1	77,2	100	92,7	7,3
131 Frensdorf	Anzahl	2 814	403	687	1 724	56 280	52 193	4 087
	%	100	14,3	24,4	61,3	100	92,7	7,3
133 Gerach	Anzahl	621	64	164	393	9 936	9 561	375
	%	100	10,3	26,4	63,3	100	96,2	3,8
137 Gundelsheim	Anzahl	1 906	368	291	1 247	30 496	29 123	1 373
	%	100	19,3	15,3	65,4	100	95,5	4,5
140 Hallstadt, St	Anzahl	3 945	783	793	2 369	78 900	74 428	4 472
	%	100	19,8	20,1	60,1	100	94,3	5,7
142 Heiligenstadt i.OFr., M	Anzahl	2 160	143	268	1 749	34 560	33 054	1 506
	%	100	6,6	12,4	81,0	100	95,6	4,4
145 Hirschaid, M	Anzahl	6 134	1 257	1 145	3 732	147 216	136 229	10 987
	%	100	20,5	18,7	60,8	100	92,5	7,5
150 Kemmern	Anzahl	1 587	247	295	1 045	44 436	41 065	3 371
	%	100	15,6	18,6	65,8	100	92,4	7,6
151 Königsfeld	Anzahl	888	34	261	593	11 544	10 638	906
	%	100	3,8	29,4	66,8	100	92,2	7,8
152 Lauter	Anzahl	652	40	220	392	15 648	14 712	936
	%	100	6,1	33,7	60,1	100	94,0	6,0
154 Lisberg	Anzahl	880	64	225	591	21 120	19 150	1 970
	%	100	7,3	25,6	67,2	100	90,7	9,3
155 Litzendorf	Anzahl	3 377	611	625	2 141	67 540	62 728	4 812
	%	100	18,1	18,5	63,4	100	92,9	7,1
159 Memmelsdorf	Anzahl	4 544	980	864	2 700	90 880	85 587	5 293
	%	100	21,6	19,0	59,4	100	94,2	5,8
165 Oberhaid	Anzahl	2 425	264	537	1 624	38 800	36 709	2 091
	%	100	10,9	22,1	67,0	100	94,6	5,4
169 Pettstadt	Anzahl	1 055	126	177	752	29 540	27 735	1 805
	%	100	11,9	16,8	71,3	100	93,9	6,1
172 Pommersfelden	Anzahl	1 778	211	827	740	28 448	27 783	665
	%	100	11,9	46,5	41,6	100	97,7	2,3
173 Priesendorf	Anzahl	688	62	285	341	16 512	15 188	1 324
	%	100	9,0	41,4	49,6	100	92,0	8,0
174 Rattelsdorf, M	Anzahl	2 336	251	587	1 498	37 376	35 986	1 390
	%	100	10,7	25,1	64,1	100	96,3	3,7

1) Gemeinden ohne Wahlvorschlag: kein Nachweis möglich.

Noch: 8. Unverändert und verändert abgegebene Stimmzettel bei den Kommunalwahlen in Bayern 2020
Noch: 8.3 Art der Kennzeichnung des Stimmzettels durch den Wähler bei der Wahl der Gemeinderäte in den kreisangehörigen Gemeinden nach Gemeinden

Noch: Oberfranken

Gemeinde	Einheit	Gültige Stimmzettel	davon 1) unverändert (=Listenwähler)	davon 1) innerhalb nur eines Wahlvorschlags verändert	davon 1) mit panaschierten Stimmen	Mögliche Stimmen aus gültigen Stimmzetteln	davon vergeben	davon nicht vergeben
Noch: Landkreis 471 Bamberg								
175 Reckendorf	Anzahl	1 220	93	190	937	34 160	31 551	2 609
	%	100	7,6	15,6	76,8	100	92,4	7,6
185 Scheßlitz, St	Anzahl	4 233	427	447	3 359	84 660	80 857	3 803
	%	100	10,1	10,6	79,4	100	95,5	4,5
186 Schönbrunn i.Steigerwal	Anzahl	1 113	84	139	890	26 712	24 846	1 866
	%	100	7,5	12,5	80,0	100	93,0	7,0
189 Stadelhofen	Anzahl	894	63	298	533	21 456	20 078	1 378
	%	100	7,0	33,3	59,6	100	93,6	6,4
191 Stegaurach	Anzahl	3 618	757	500	2 361	72 360	67 714	4 646
	%	100	20,9	13,8	65,3	100	93,6	6,4
195 Strullendorf	Anzahl	3 961	714	771	2 476	79 220	73 651	5 569
	%	100	18,0	19,5	62,5	100	93,0	7,0
207 Viereth-Trunstadt	Anzahl	1 811	195	303	1 313	28 976	27 237	1 739
	%	100	10,8	16,7	72,5	100	94,0	6,0
208 Walsdorf	Anzahl	1 331	184	341	806	37 268	33 575	3 693
	%	100	13,8	25,6	60,6	100	90,1	9,9
209 Wattendorf	Anzahl	460	39	272	149	7 360	7 118	242
	%	100	8,5	59,1	32,4	100	96,7	3,3
214 Zapfendorf, M	Anzahl	2 812	395	754	1 663	56 240	52 678	3 562
	%	100	14,0	26,8	59,1	100	93,7	6,3
220 Schlüsselfeld, St	Anzahl	2 766	162	318	2 286	55 320	52 077	3 243
	%	100	5,9	11,5	82,6	100	94,1	5,9
Landkreis 472 Bayreuth								
111 Ahorntal	Anzahl	1 419	53	112	1 254	39 732	37 127	2 605
	%	100	3,7	7,9	88,4	100	93,4	6,6
115 Aufseß	Anzahl	855	31	552	272	20 520	19 571	949
	%	100	3,6	64,6	31,8	100	95,4	4,6
116 Bad Berneck i.Fichtelge	Anzahl	1 980	301	463	1 216	31 680	30 437	1 243
	%	100	15,2	23,4	61,4	100	96,1	3,9
118 Betzenstein, St	Anzahl	1 357	117	146	1 094	18 998	18 303	695
	%	100	8,6	10,8	80,6	100	96,3	3,7
119 Bindlach	Anzahl	3 771	752	768	2 251	75 420	71 536	3 884
	%	100	19,9	20,4	59,7	100	94,9	5,1
121 Bischofsgrün	Anzahl	1 091	91	180	820	26 184	24 902	1 282
	%	100	8,3	16,5	75,2	100	95,1	4,9
127 Creußen, St	Anzahl	2 635	443	392	1 800	42 160	40 180	1 980
	%	100	16,8	14,9	68,3	100	95,3	4,7
131 Eckersdorf	Anzahl	2 950	511	549	1 890	59 000	55 748	3 252
	%	100	17,3	18,6	64,1	100	94,5	5,5
133 Emtmannsberg	Anzahl	731	65	270	396	17 544	17 042	502
	%	100	8,9	36,9	54,2	100	97,1	2,9
138 Fichtelberg	Anzahl	1 097	65	243	789	26 328	24 461	1 867
	%	100	5,9	22,2	71,9	100	92,9	7,1
139 Gefrees, St	Anzahl	2 397	289	476	1 632	38 352	37 074	1 278
	%	100	12,1	19,9	68,1	100	96,7	3,3
140 Gesees	Anzahl	760	106	138	516	18 240	16 685	1 555
	%	100	13,9	18,2	67,9	100	91,5	8,5
141 Glashütten	Anzahl	814	122	159	533	19 536	18 442	1 094
	%	100	15,0	19,5	65,5	100	94,4	5,6
143 Goldkronach, St	Anzahl	2 084	296	302	1 486	33 344	32 044	1 300
	%	100	14,2	14,5	71,3	100	96,1	3,9

1) Gemeinden ohne Wahlvorschlag: kein Nachweis möglich.

Noch: 8. Unverändert und verändert abgegebene Stimmzettel bei den Kommunalwahlen in Bayern 2020
Noch: 8.3 Art der Kennzeichnung des Stimmzettels durch den Wähler bei der Wahl der Gemeinderäte in den kreisangehörigen Gemeinden nach Gemeinden

Noch: Oberfranken

Gemeinde	Einheit	Gültige Stimmzettel	davon 1) unverändert (=Listenwähler)	davon 1) innerhalb nur eines Wahlvorschlags verändert	davon 1) mit panaschierten Stimmen	Mögliche Stimmen aus gültigen Stimmzetteln	davon vergeben	davon nicht vergeben
Noch: Landkreis 472 Bayreuth								
146 Haag	Anzahl	602	59	231	312	9 632	9 353	279
	%	100	9,8	38,4	51,8	100	97,1	2,9
150 Heinersreuth	Anzahl	2 257	506	772	979	36 112	34 484	1 628
	%	100	22,4	34,2	43,4	100	95,5	4,5
154 Hollfeld, St	Anzahl	3 228	174	438	2 616	64 560	62 343	2 217
	%	100	5,4	13,6	81,0	100	96,6	3,4
155 Hummeltal	Anzahl	1 259	237	193	829	35 252	32 754	2 498
	%	100	18,8	15,3	65,8	100	92,9	7,1
156 Kirchenpingarten	Anzahl	821	24	148	649	19 704	16 293	3 411
	%	100	2,9	18,0	79,0	100	82,7	17,3
164 Mehlmeisel	Anzahl	890	53	248	589	21 360	20 200	1 160
	%	100	6,0	27,9	66,2	100	94,6	5,4
166 Mistelbach	Anzahl	981	204	327	450	23 544	22 637	907
	%	100	20,8	33,3	45,9	100	96,1	3,9
167 Mistelgau	Anzahl	2 258	324	777	1 157	36 128	34 876	1 252
	%	100	14,3	34,4	51,2	100	96,5	3,5
175 Pegnitz, St	Anzahl	6 981	889	803	5 289	167 544	157 014	10 530
	%	100	12,7	11,5	75,8	100	93,7	6,3
176 Plankenfels	Anzahl	498	14	292	192	7 968	4 351	3 617
	%	100	2,8	58,6	38,6	100	54,6	45,4
177 Plech, M	Anzahl	725	72	184	469	17 400	16 608	792
	%	100	9,9	25,4	64,7	100	95,4	4,6
179 Pottenstein, St	Anzahl	2 943	232	225	2 486	58 860	55 851	3 009
	%	100	7,9	7,6	84,5	100	94,9	5,1
180 Prebitz	Anzahl	674	91	80	503	16 176	14 813	1 363
	%	100	13,5	11,9	74,6	100	91,6	8,4
184 Schnabelwaid, M	Anzahl	562	97	136	329	8 992	8 270	722
	%	100	17,3	24,2	58,5	100	92,0	8,0
188 Seybothenreuth	Anzahl	683	93	176	414	16 392	14 854	1 538
	%	100	13,6	25,8	60,6	100	90,6	9,4
190 Speichersdorf	Anzahl	3 151	354	468	2 329	63 020	60 255	2 765
	%	100	11,2	14,9	73,9	100	95,6	4,4
197 Waischenfeld, St	Anzahl	1 959	138	405	1 416	31 344	30 231	1 113
	%	100	7,0	20,7	72,3	100	96,4	3,6
198 Warmensteinach	Anzahl	1 182	129	201	852	33 096	30 725	2 371
	%	100	10,9	17,0	72,1	100	92,8	7,2
199 Weidenberg, M	Anzahl	3 113	422	454	2 237	62 260	58 818	3 442
	%	100	13,6	14,6	71,9	100	94,5	5,5
Landkreis 473 Coburg								
112 Ahorn	Anzahl	2 381	340	548	1 493	38 096	36 490	1 606
	%	100	14,3	23,0	62,7	100	95,8	4,2
120 Dörfles-Esbach	Anzahl	1 347	286	370	691	21 552	20 719	833
	%	100	21,2	27,5	51,3	100	96,1	3,9
121 Ebersdorf b.Coburg	Anzahl	2 752	517	605	1 630	55 040	51 562	3 478
	%	100	18,8	22,0	59,2	100	93,7	6,3
132 Großheirath	Anzahl	1 577	282	398	897	44 156	41 337	2 819
	%	100	17,9	25,2	56,9	100	93,6	6,4
134 Grub a.Forst	Anzahl	1 700	316	402	982	47 600	44 925	2 675
	%	100	18,6	23,6	57,8	100	94,4	5,6
138 Itzgrund	Anzahl	1 373	176	234	963	19 222	18 544	678
	%	100	12,8	17,0	70,1	100	96,5	3,5

1) Gemeinden ohne Wahlvorschlag: kein Nachweis möglich.

Noch: 8. Unverändert und verändert abgegebene Stimmzettel bei den Kommunalwahlen in Bayern 2020
Noch: 8.3 Art der Kennzeichnung des Stimmzettels durch den Wähler bei der Wahl der Gemeinderäte in den kreisangehörigen Gemeinden nach Gemeinden

Noch: Oberfranken

Gemeinde	Einheit	Gültige Stimmzettel	davon 1) unverändert (=Listenwähler)	davon 1) innerhalb nur eines Wahlvorschlags verändert	davon 1) mit panaschierten Stimmen	Mögliche Stimmen aus gültigen Stimmzetteln	davon vergeben	davon nicht vergeben
Noch: Landkreis 473 Coburg								
141 Lautertal	Anzahl	2 233	283	524	1 426	35 728	34 005	1 723
	%	100	12,7	23,5	63,9	100	95,2	4,8
144 Meeder	Anzahl	2 195	268	470	1 457	35 120	33 336	1 784
	%	100	12,2	21,4	66,4	100	94,9	5,1
151 Neustadt b.Coburg, GKSt	Anzahl	6 376	1 213	1 622	3 541	153 024	141 437	11 587
	%	100	19,0	25,4	55,5	100	92,4	7,6
153 Niederfüllbach	Anzahl	833	162	153	518	19 992	18 749	1 243
	%	100	19,4	18,4	62,2	100	93,8	6,2
158 Bad Rodach, St	Anzahl	3 469	372	602	2 495	69 380	65 523	3 857
	%	100	10,7	17,4	71,9	100	94,4	5,6
159 Rödental, St	Anzahl	5 631	1 319	930	3 382	135 144	124 486	10 658
	%	100	23,4	16,5	60,1	100	92,1	7,9
165 Seßlach, St	Anzahl	2 196	170	403	1 623	35 136	33 543	1 593
	%	100	7,7	18,4	73,9	100	95,5	4,5
166 Sonnefeld	Anzahl	2 252	234	353	1 665	36 032	34 287	1 745
	%	100	10,4	15,7	73,9	100	95,2	4,8
170 Untersiemau	Anzahl	2 162	323	392	1 447	34 592	32 464	2 128
	%	100	14,9	18,1	66,9	100	93,8	6,2
174 Weidhausen b.Coburg	Anzahl	1 382	152	330	900	22 112	20 890	1 222
	%	100	11,0	23,9	65,1	100	94,5	5,5
175 Weitramsdorf	Anzahl	2 607	403	412	1 792	52 140	49 753	2 387
	%	100	15,5	15,8	68,7	100	95,4	4,6
Landkreis 474 Forchheim								
119 Dormitz	Anzahl	1 298	326	259	713	36 344	34 679	1 665
	%	100	25,1	20,0	54,9	100	95,4	4,6
121 Ebermannstadt, St	Anzahl	3 703	642	895	2 166	74 060	70 633	3 427
	%	100	17,3	24,2	58,5	100	95,4	4,6
122 Effeltrich	Anzahl	1 609	308	359	942	45 052	42 464	2 588
	%	100	19,1	22,3	58,5	100	94,3	5,7
123 Eggolsheim, M	Anzahl	3 546	599	688	2 259	70 920	68 204	2 716
	%	100	16,9	19,4	63,7	100	96,2	3,8
124 Egloffstein, M	Anzahl	1 141	204	268	669	31 948	29 794	2 154
	%	100	17,9	23,5	58,6	100	93,3	6,7
126 Forchheim, GKSt	Anzahl	13 723	4 210	1 948	7 565	548 920	486 658	62 262
	%	100	30,7	14,2	55,1	100	88,7	11,3
129 Gößweinstein, M	Anzahl	2 223	199	168	1 856	35 568	33 837	1 731
	%	100	9,0	7,6	83,5	100	95,1	4,9
132 Gräfenberg, St	Anzahl	2 195	324	336	1 535	35 120	33 587	1 533
	%	100	14,8	15,3	69,9	100	95,6	4,4
133 Hallerndorf	Anzahl	2 613	470	767	1 376	41 808	40 273	1 535
	%	100	18,0	29,4	52,7	100	96,3	3,7
134 Hausen	Anzahl	2 236	291	353	1 592	35 776	34 353	1 423
	%	100	13,0	15,8	71,2	100	96,0	4,0
135 Heroldsbach	Anzahl	3 140	506	478	2 156	62 800	59 748	3 052
	%	100	16,1	15,2	68,7	100	95,1	4,9
137 Hetzles	Anzahl	944	314	173	457	22 656	21 972	684
	%	100	33,3	18,3	48,4	100	97,0	3,0
138 Hiltpoltstein, M	Anzahl	869	105	140	624	20 856	18 346	2 510
	%	100	12,1	16,1	71,8	100	88,0	12,0
140 Igensdorf, M	Anzahl	2 694	576	393	1 725	53 880	50 775	3 105
	%	100	21,4	14,6	64,0	100	94,2	5,8

1) Gemeinden ohne Wahlvorschlag: kein Nachweis möglich.

Noch: 8. Unverändert und verändert abgegebene Stimmzettel bei den Kommunalwahlen in Bayern 2020
Noch: 8.3 Art der Kennzeichnung des Stimmzettels durch den Wähler bei der Wahl der Gemeinderäte in den kreisangehörigen Gemeinden nach Gemeinden

Noch: Oberfranken

Gemeinde	Einheit	Gültige Stimmzettel	davon 1) unverändert (=Listenwähler)	davon 1) innerhalb nur eines Wahlvorschlags verändert	davon 1) mit panaschierten Stimmen	Mögliche Stimmen aus gültigen Stimmzetteln	davon vergeben	davon nicht vergeben
Noch: Landkreis 474 Forchheim								
143 Kirchehrenbach	Anzahl	1 306	159	305	842	36 568	34 579	1 989
	%	100	12,2	23,4	64,5	100	94,6	5,4
144 Kleinsendelbach	Anzahl	923	220	417	286	22 152	21 402	750
	%	100	23,8	45,2	31,0	100	96,6	3,4
145 Kunreuth	Anzahl	948	86	142	720	22 752	21 825	927
	%	100	9,1	15,0	75,9	100	95,9	4,1
146 Langensendelbach	Anzahl	1 888	371	468	1 049	30 208	29 385	823
	%	100	19,7	24,8	55,6	100	97,3	2,7
147 Leutenbach	Anzahl	1 051	69	404	578	25 224	23 699	1 525
	%	100	6,6	38,4	55,0	100	94,0	6,0
154 Neunkirchen a.Brand, M	Anzahl	4 463	1 140	1 154	2 169	89 260	85 544	3 716
	%	100	25,5	25,9	48,6	100	95,8	4,2
156 Obertrubach	Anzahl	1 297	105	257	935	36 316	33 991	2 325
	%	100	8,1	19,8	72,1	100	93,6	6,4
158 Pinzberg	Anzahl	1 230	178	277	775	29 520	27 631	1 889
	%	100	14,5	22,5	63,0	100	93,6	6,4
160 Poxdorf	Anzahl	896	187	94	615	21 504	20 172	1 332
	%	100	20,9	10,5	68,6	100	93,8	6,2
161 Pretzfeld, M	Anzahl	1 435	272	317	846	40 180	37 447	2 733
	%	100	19,0	22,1	59,0	100	93,2	6,8
168 Unterleinleiter	Anzahl	640	32	100	508	15 360	14 320	1 040
	%	100	5,0	15,6	79,4	100	93,2	6,8
171 Weilersbach	Anzahl	1 135	142	395	598	31 780	29 171	2 609
	%	100	12,5	34,8	52,7	100	91,8	8,2
173 Weißenohe	Anzahl	609	119	114	376	14 616	13 594	1 022
	%	100	19,5	18,7	61,7	100	93,0	7,0
175 Wiesenthau	Anzahl	1 061	138	174	749	25 464	24 312	1 152
	%	100	13,0	16,4	70,6	100	95,5	4,5
176 Wiesenttal, M	Anzahl	1 381	154	284	943	38 668	35 604	3 064
	%	100	11,2	20,6	68,3	100	92,1	7,9
Landkreis 475 Hof								
112 Bad Steben, M	Anzahl	2 060	266	429	1 365	32 960	31 615	1 345
	%	100	12,9	20,8	66,3	100	95,9	4,1
113 Berg	Anzahl	1 284	136	273	875	35 952	33 825	2 127
	%	100	10,6	21,3	68,1	100	94,1	5,9
120 Döhlau	Anzahl	2 204	489	541	1 174	35 264	33 823	1 441
	%	100	22,2	24,5	53,3	100	95,9	4,1
123 Feilitzsch	Anzahl	1 574	283	359	932	44 072	40 711	3 361
	%	100	18,0	22,8	59,2	100	92,4	7,6
127 Gattendorf	Anzahl	604	104	170	330	14 496	13 107	1 389
	%	100	17,2	28,1	54,6	100	90,4	9,6
128 Geroldsgrün	Anzahl	1 701	165	444	1 092	23 814	23 133	681
	%	100	9,7	26,1	64,2	100	97,1	2,9
136 Helmbrechts, St	Anzahl	4 164	714	615	2 835	83 280	79 219	4 061
	%	100	17,1	14,8	68,1	100	95,1	4,9
137 Issigau	Anzahl	618	61	186	371	14 832	14 157	675
	%	100	9,9	30,1	60,0	100	95,4	4,6
141 Köditz	Anzahl	1 287	221	292	774	36 036	31 005	5 031
	%	100	17,2	22,7	60,1	100	86,0	14,0
142 Konradsreuth	Anzahl	1 681	336	442	903	26 896	25 783	1 113
	%	100	20,0	26,3	53,7	100	95,9	4,1

1) Gemeinden ohne Wahlvorschlag: kein Nachweis möglich.

Noch: 8. Unverändert und verändert abgegebene Stimmzettel bei den Kommunalwahlen in Bayern 2020
Noch: 8.3 Art der Kennzeichnung des Stimmzettels durch den Wähler bei der Wahl der Gemeinderäte in den kreisangehörigen Gemeinden nach Gemeinden

Noch: Oberfranken

Gemeinde	Einheit	Gültige Stimmzettel	davon 1) unverändert (=Listenwähler)	innerhalb nur eines Wahlvorschlags verändert	mit panaschierten Stimmen	Mögliche Stimmen aus gültigen Stimmzetteln	davon vergeben	nicht vergeben
Noch: Landkreis 475 Hof								
145 Leupoldsgrün	Anzahl	765	123	131	511	18 360	16 913	1 447
	%	100	16,1	17,1	66,8	100	92,1	7,9
146 Lichtenberg, St	Anzahl	692	94	222	376	16 608	15 824	784
	%	100	13,6	32,1	54,3	100	95,3	4,7
154 Münchberg, St	Anzahl	5 081	1 019	1 040	3 022	121 944	114 037	7 907
	%	100	20,1	20,5	59,5	100	93,5	6,5
156 Naila, St	Anzahl	3 940	685	608	2 647	78 800	73 978	4 822
	%	100	17,4	15,4	67,2	100	93,9	6,1
158 Oberkotzau, M	Anzahl	2 298	635	664	999	45 960	43 907	2 053
	%	100	27,6	28,9	43,5	100	95,5	4,5
161 Regnitzlosau	Anzahl	1 432	210	326	896	40 096	37 799	2 297
	%	100	14,7	22,8	62,6	100	94,3	5,7
162 Rehau, St	Anzahl	4 296	1 029	1 024	2 243	85 920	80 919	5 001
	%	100	24,0	23,8	52,2	100	94,2	5,8
165 Schauenstein, St	Anzahl	1 202	124	208	870	33 656	29 880	3 776
	%	100	10,3	17,3	72,4	100	88,8	11,2
168 Schwarzenbach a.d.Saale	Anzahl	3 392	555	694	2 143	67 840	63 816	4 024
	%	100	16,4	20,5	63,2	100	94,1	5,9
169 Schwarzenbach a.Wald, S	Anzahl	2 070	201	733	1 136	33 120	31 516	1 604
	%	100	9,7	35,4	54,9	100	95,2	4,8
171 Selbitz, St	Anzahl	2 423	319	362	1 742	38 768	36 562	2 206
	%	100	13,2	14,9	71,9	100	94,3	5,7
174 Sparneck, M	Anzahl	1 014	115	207	692	24 336	22 928	1 408
	%	100	11,3	20,4	68,2	100	94,2	5,8
175 Stammbach, M	Anzahl	1 250	185	276	789	35 000	32 361	2 639
	%	100	14,8	22,1	63,1	100	92,5	7,5
181 Töpen	Anzahl	707	83	185	439	16 968	15 956	1 012
	%	100	11,7	26,2	62,1	100	94,0	6,0
182 Trogen	Anzahl	826	165	220	441	19 824	18 516	1 308
	%	100	20,0	26,6	53,4	100	93,4	6,6
184 Weißdorf	Anzahl	676	128	231	317	16 224	14 868	1 356
	%	100	18,9	34,2	46,9	100	91,6	8,4
189 Zell im Fichtelgebirge,	Anzahl	1 092	155	222	715	16 380	15 585	795
	%	100	14,2	20,3	65,5	100	95,1	4,9
Landkreis 476 Kronach								
145 Kronach, St	Anzahl	7 819	1 254	1 524	5 041	187 656	173 501	14 155
	%	100	16,0	19,5	64,5	100	92,5	7,5
146 Küps, M	Anzahl	3 342	420	822	2 100	66 840	61 975	4 865
	%	100	12,6	24,6	62,8	100	92,7	7,3
152 Ludwigsstadt, St	Anzahl	1 727	130	415	1 182	27 632	26 199	1 433
	%	100	7,5	24,0	68,4	100	94,8	5,2
154 Mitwitz, M	Anzahl	1 594	273	278	1 043	44 632	41 433	3 199
	%	100	17,1	17,4	65,4	100	92,8	7,2
159 Nordhalben, M	Anzahl	1 133	91	349	693	27 192	26 038	1 154
	%	100	8,0	30,8	61,2	100	95,8	4,2
164 Pressig, M	Anzahl	2 330	194	405	1 731	37 280	35 387	1 893
	%	100	8,3	17,4	74,3	100	94,9	5,1
166 Reichenbach	Anzahl	410	29	142	239	6 560	6 154	406
	%	100	7,1	34,6	58,3	100	93,8	6,2

1) Gemeinden ohne Wahlvorschlag: kein Nachweis möglich.

Noch: 8. Unverändert und verändert abgegebene Stimmzettel bei den Kommunalwahlen in Bayern 2020
Noch: 8.3 Art der Kennzeichnung des Stimmzettels durch den Wähler bei der Wahl der Gemeinderäte in den kreisangehörigen Gemeinden nach Gemeinden

Noch: Oberfranken

Gemeinde	Einheit	Gültige Stimmzettel	davon 1) unverändert (=Listenwähler)	innerhalb nur eines Wahlvorschlags verändert	mit panaschierten Stimmen	Mögliche Stimmen aus gültigen Stimmzetteln	davon vergeben	nicht vergeben
Noch: Landkreis 476 Kronach								
171 Schneckenlohe	Anzahl	544	40	95	409	13 056	11 791	1 265
	%	100	7,4	17,5	75,2	100	90,3	9,7
175 Steinbach a.Wald	Anzahl	1 726	55	334	1 337	27 616	26 405	1 211
	%	100	3,2	19,4	77,5	100	95,6	4,4
177 Steinwiesen, M	Anzahl	2 079	134	738	1 207	33 264	31 398	1 866
	%	100	6,4	35,5	58,1	100	94,4	5,6
178 Stockheim	Anzahl	2 529	228	403	1 898	50 580	46 357	4 223
	%	100	9,0	15,9	75,0	100	91,7	8,3
179 Tettau, M	Anzahl	1 139	63	396	680	31 892	29 391	2 501
	%	100	5,5	34,8	59,7	100	92,2	7,8
180 Teuschnitz, St	Anzahl	1 268	59	166	1 043	35 504	32 204	3 300
	%	100	4,7	13,1	82,3	100	90,7	9,3
182 Tschirn	Anzahl	388	32	245	111	6 208	6 093	115
	%	100	8,2	63,1	28,6	100	98,1	1,9
183 Marktrodach, M	Anzahl	2 313	261	300	1 752	37 008	35 350	1 658
	%	100	11,3	13,0	75,7	100	95,5	4,5
184 Wallenfels, St	Anzahl	1 474	109	303	1 062	20 636	19 650	986
	%	100	7,4	20,6	72,0	100	95,2	4,8
185 Weißenbrunn	Anzahl	1 639	213	274	1 152	45 892	40 901	4 991
	%	100	13,0	16,7	70,3	100	89,1	10,9
189 Wilhelmsthal	Anzahl	2 136	139	390	1 607	34 176	32 135	2 041
	%	100	6,5	18,3	75,2	100	94,0	6,0
Landkreis 477 Kulmbach								
117 Grafengehaig, M	Anzahl	472	72	197	203	7 552	7 224	328
	%	100	15,3	41,7	43,0	100	95,7	4,3
118 Guttenberg	Anzahl	356	31	164	161	5 696	5 421	275
	%	100	8,7	46,1	45,2	100	95,2	4,8
119 Harsdorf	Anzahl	578	81	138	359	13 872	12 608	1 264
	%	100	14,0	23,9	62,1	100	90,9	9,1
121 Himmelkron	Anzahl	1 797	354	445	998	28 752	27 919	833
	%	100	19,7	24,8	55,5	100	97,1	2,9
124 Kasendorf, M	Anzahl	1 313	113	215	985	36 764	30 154	6 610
	%	100	8,6	16,4	75,0	100	82,0	18,0
127 Ködnitz	Anzahl	946	170	196	580	22 704	20 813	1 891
	%	100	18,0	20,7	61,3	100	91,7	8,3
128 Kulmbach, GKSt	Anzahl	12 770	3 337	1 990	7 443	383 100	345 768	37 332
	%	100	26,1	15,6	58,3	100	90,3	9,7
129 Kupferberg, St	Anzahl	604	45	163	396	14 496	13 683	813
	%	100	7,5	27,0	65,6	100	94,4	5,6
135 Ludwigschorgast, M	Anzahl	587	70	247	270	9 392	8 975	417
	%	100	11,9	42,1	46,0	100	95,6	4,4
136 Mainleus, M	Anzahl	3 225	551	509	2 165	64 500	57 108	7 392
	%	100	17,1	15,8	67,1	100	88,5	11,5
138 Marktleugast, M	Anzahl	1 807	221	545	1 041	28 912	27 689	1 223
	%	100	12,2	30,2	57,6	100	95,8	4,2
139 Marktschorgast, M	Anzahl	853	151	264	438	20 472	19 570	902
	%	100	17,7	30,9	51,3	100	95,6	4,4
142 Neudrossenfeld	Anzahl	2 370	337	413	1 620	37 920	36 763	1 157
	%	100	14,2	17,4	68,4	100	96,9	3,1
143 Neuenmarkt	Anzahl	1 622	248	297	1 077	25 952	24 896	1 056
	%	100	15,3	18,3	66,4	100	95,9	4,1

1) Gemeinden ohne Wahlvorschlag: kein Nachweis möglich.

Noch: 8. Unverändert und verändert abgegebene Stimmzettel bei den Kommunalwahlen in Bayern 2020
Noch: 8.3 Art der Kennzeichnung des Stimmzettels durch den Wähler bei der Wahl der Gemeinderäte in den kreisangehörigen Gemeinden nach Gemeinden

Noch: Oberfranken

Gemeinde	Einheit	Gültige Stimmzettel	davon 1) unverändert (=Listenwähler)	davon 1) innerhalb nur eines Wahlvorschlags verändert	davon 1) mit panaschierten Stimmen	Mögliche Stimmen aus gültigen Stimmzetteln	davon vergeben	davon nicht vergeben
Noch: Landkreis 477 Kulmbach								
148 Presseck, M	Anzahl	1 114	122	249	743	26 736	25 358	1 378
	%	100	11,0	22,4	66,7	100	94,8	5,2
151 Rugendorf	Anzahl	608	38	242	328	14 592	13 512	1 080
	%	100	6,3	39,8	53,9	100	92,6	7,4
156 Stadtsteinach, St	Anzahl	1 636	179	305	1 152	26 176	25 057	1 119
	%	100	10,9	18,6	70,4	100	95,7	4,3
157 Thurnau, M	Anzahl	2 475	232	313	1 930	39 600	37 288	2 312
	%	100	9,4	12,6	78,0	100	94,2	5,8
158 Trebgast	Anzahl	1 051	168	253	630	25 224	23 740	1 484
	%	100	16,0	24,1	59,9	100	94,1	5,9
159 Untersteinach	Anzahl	1 125	190	263	672	27 000	24 897	2 103
	%	100	16,9	23,4	59,7	100	92,2	7,8
163 Wirsberg, M	Anzahl	976	140	186	650	23 424	21 899	1 525
	%	100	14,3	19,1	66,6	100	93,5	6,5
164 Wonsees, M	Anzahl	652	24	628	-	15 648	4 686	10 962
	%	100	3,7	96,3	-	100	29,9	70,1
Landkreis 478 Lichtenfels								
111 Altenkunstadt	Anzahl	2 690	330	230	2 130	53 800	49 633	4 167
	%	100	12,3	8,6	79,2	100	92,3	7,7
116 Burgkunstadt, St	Anzahl	3 036	396	452	2 188	60 720	56 109	4 611
	%	100	13,0	14,9	72,1	100	92,4	7,6
120 Ebensfeld, M	Anzahl	3 225	464	367	2 394	64 500	60 694	3 806
	%	100	14,4	11,4	74,2	100	94,1	5,9
127 Hochstadt a.Main	Anzahl	941	83	208	650	22 584	20 774	1 810
	%	100	8,8	22,1	69,1	100	92,0	8,0
139 Lichtenfels, St	Anzahl	9 150	1 709	1 112	6 329	274 500	244 988	29 512
	%	100	18,7	12,2	69,2	100	89,2	10,8
143 Marktgraitz, M	Anzahl	677	82	146	449	16 248	14 763	1 485
	%	100	12,1	21,6	66,3	100	90,9	9,1
144 Marktzeuln, M	Anzahl	747	70	151	526	17 928	16 578	1 350
	%	100	9,4	20,2	70,4	100	92,5	7,5
145 Michelau i.OFr.	Anzahl	3 305	486	472	2 347	66 100	60 994	5 106
	%	100	14,7	14,3	71,0	100	92,3	7,7
155 Redwitz a.d.Rodach	Anzahl	1 857	249	507	1 101	29 712	28 179	1 533
	%	100	13,4	27,3	59,3	100	94,8	5,2
165 Bad Staffelstein, St	Anzahl	5 127	712	659	3 756	123 048	112 712	10 336
	%	100	13,9	12,9	73,3	100	91,6	8,4
176 Weismain, St	Anzahl	2 812	213	362	2 237	44 992	42 945	2 047
	%	100	7,6	12,9	79,6	100	95,5	4,5
Landkreis 479 Wunsiedel i.Fichtelgebirge								
111 Bad Alexandersbad	Anzahl	542	55	118	369	13 008	11 671	1 337
	%	100	10,1	21,8	68,1	100	89,7	10,3
112 Arzberg, St	Anzahl	2 501	393	577	1 531	50 020	47 258	2 762
	%	100	15,7	23,1	61,2	100	94,5	5,5
126 Höchstädt i.Fichtelgebi	Anzahl	685	79	148	458	16 440	15 427	1 013
	%	100	11,5	21,6	66,9	100	93,8	6,2
127 Hohenberg a.d.Eger, St	Anzahl	811	99	343	369	19 464	17 993	1 471
	%	100	12,2	42,3	45,5	100	92,4	7,6
129 Kirchenlamitz, St	Anzahl	1 853	200	353	1 300	29 648	28 107	1 541
	%	100	10,8	19,1	70,2	100	94,8	5,2

1) Gemeinden ohne Wahlvorschlag: kein Nachweis möglich.

Noch: 8. Unverändert und verändert abgegebene Stimmzettel bei den Kommunalwahlen in Bayern 2020
Noch: 8.3 Art der Kennzeichnung des Stimmzettels durch den Wähler bei der Wahl der Gemeinderäte in den kreisangehörigen Gemeinden nach Gemeinden

Noch: Oberfranken

Gemeinde	Ein-heit	Gültige Stimm-zettel	davon 1)			Mögliche Stimmen aus gültigen Stimmzetteln	davon	
			unverändert (=Listenwähler)	innerhalb nur eines Wahlvor-schlags verändert	mit panaschierten Stimmen		vergeben	nicht vergeben
Noch: Landkreis 479 Wunsiedel i.Fichtelgebirge								
135 Marktleuthen, St	Anzahl	1 848	219	315	1 314	29 568	28 342	1 226
	%	100	11,9	17,0	71,1	100	95,9	4,1
136 Marktredwitz, GKSt	Anzahl	6 947	1 378	1 201	4 368	166 728	150 743	15 985
	%	100	19,8	17,3	62,9	100	90,4	9,6
138 Nagel	Anzahl	998	103	238	657	23 952	21 918	2 034
	%	100	10,3	23,8	65,8	100	91,5	8,5
145 Röslau	Anzahl	1 091	124	247	720	30 548	28 274	2 274
	%	100	11,4	22,6	66,0	100	92,6	7,4
147 Schirnding, M	Anzahl	602	61	212	329	14 448	13 187	1 261
	%	100	10,1	35,2	54,7	100	91,3	8,7
150 Schönwald, St	Anzahl	1 644	273	590	781	26 304	24 963	1 341
	%	100	16,6	35,9	47,5	100	94,9	5,1
152 Selb, GKSt	Anzahl	6 849	1 219	1 166	4 464	164 376	149 249	15 127
	%	100	17,8	17,0	65,2	100	90,8	9,2
158 Thiersheim, M	Anzahl	1 101	110	287	704	26 424	24 779	1 645
	%	100	10,0	26,1	63,9	100	93,8	6,2
159 Thierstein, M	Anzahl	639	94	129	416	15 336	13 918	1 418
	%	100	14,7	20,2	65,1	100	90,8	9,2
161 Tröstau	Anzahl	1 376	172	223	981	38 528	35 216	3 312
	%	100	12,5	16,2	71,3	100	91,4	8,6
166 Weißenstadt, St	Anzahl	1 865	187	367	1 311	29 840	28 439	1 401
	%	100	10,0	19,7	70,3	100	95,3	4,7
169 Wunsiedel, St	Anzahl	4 314	844	695	2 775	86 280	80 555	5 725
	%	100	19,6	16,1	64,3	100	93,4	6,6

1) Gemeinden ohne Wahlvorschlag: kein Nachweis möglich.

Noch: 8. Unverändert und verändert abgegebene Stimmzettel bei den Kommunalwahlen in Bayern 2020
Noch: 8.3 Art der Kennzeichnung des Stimmzettels durch den Wähler bei der Wahl der Gemeinderäte in den kreisangehörigen Gemeinden nach Gemeinden

Mittelfranken

Gemeinde	Ein-heit	Gültige Stimm-zettel	davon 1)			Mögliche Stimmen aus gültigen Stimmzetteln	davon	
			unverändert (=Listenwähler)	innerhalb nur eines Wahlvor-schlags verändert	mit panaschierten Stimmen		vergeben	nicht vergeben
Landkreis 571 Ansbach								
111 Adelshofen	Anzahl	576	35	356	185	4 608	4 469	139
	%	100	6,1	61,8	32,1	100	97,0	3,0
113 Arberg, M	Anzahl	1 250	163	321	766	35 000	32 132	2 868
	%	100	13,0	25,7	61,3	100	91,8	8,2
114 Aurach	Anzahl	1 632	341	459	832	45 696	40 875	4 821
	%	100	20,9	28,1	51,0	100	89,4	10,6
115 Bechhofen, M	Anzahl	2 695	301	610	1 784	53 900	51 143	2 757
	%	100	11,2	22,6	66,2	100	94,9	5,1
122 Bruckberg	Anzahl	494	64	430	-	11 856	4 132	7 724
	%	100	13,0	87,0	-	100	34,9	65,1
125 Buch a.Wald	Anzahl	568	29	536	3	13 632	4 840	8 792
	%	100	5,1	94,4	0,5	100	35,5	64,5
127 Burgoberbach	Anzahl	1 723	276	267	1 180	27 568	25 207	2 361
	%	100	16,0	15,5	68,5	100	91,4	8,6
128 Burk	Anzahl	611	21	293	297	10 998	10 394	604
	%	100	3,4	48,0	48,6	100	94,5	5,5
130 Colmberg, M	Anzahl	1 168	147	339	682	32 704	26 638	6 066
	%	100	12,6	29,0	58,4	100	81,5	18,5
132 Dentlein a.Forst, M	Anzahl	1 349	135	214	1 000	37 772	35 148	2 624
	%	100	10,0	15,9	74,1	100	93,1	6,9
134 Diebach	Anzahl	556	75	346	135	6 672	6 338	334
	%	100	13,5	62,2	24,3	100	95,0	5,0
135 Dietenhofen, M	Anzahl	2 622	324	332	1 966	52 440	49 703	2 737
	%	100	12,4	12,7	75,0	100	94,8	5,2
136 Dinkelsbühl, GKSt	Anzahl	6 240	755	1 039	4 446	149 760	142 061	7 699
	%	100	12,1	16,7	71,3	100	94,9	5,1
137 Dombühl, M	Anzahl	690	84	119	487	16 560	14 186	2 374
	%	100	12,2	17,2	70,6	100	85,7	14,3
139 Dürrwangen, M	Anzahl	1 300	103	220	977	36 400	32 384	4 016
	%	100	7,9	16,9	75,2	100	89,0	11,0
141 Ehingen	Anzahl	1 088	69	621	398	26 112	23 991	2 121
	%	100	6,3	57,1	36,6	100	91,9	8,1
145 Feuchtwangen, St	Anzahl	5 659	691	806	4 162	135 816	128 372	7 444
	%	100	12,2	14,2	73,5	100	94,5	5,5
146 Flachslanden, M	Anzahl	1 359	127	297	935	38 052	34 686	3 366
	%	100	9,3	21,9	68,8	100	91,2	8,8
152 Gebsattel	Anzahl	831	104	727	-	19 944	7 953	11 991
	%	100	12,5	87,5	-	100	39,9	60,1
154 Gerolfingen	Anzahl	569	22	118	429	9 104	5 441	3 663
	%	100	3,9	20,7	75,4	100	59,8	40,2
155 Geslau	Anzahl	757	60	697	-	18 168	7 199	10 969
	%	100	7,9	92,1	-	100	39,6	60,4
165 Heilsbronn, St	Anzahl	4 594	853	643	3 098	91 880	86 494	5 386
	%	100	18,6	14,0	67,4	100	94,1	5,9
166 Herrieden, St	Anzahl	4 400	462	499	3 439	88 000	83 697	4 303
	%	100	10,5	11,3	78,2	100	95,1	4,9
169 Insingen	Anzahl	571	75	234	262	13 704	11 885	1 819
	%	100	13,1	41,0	45,9	100	86,7	13,3
170 Langfurth	Anzahl	1 353	235	170	948	37 884	35 118	2 766
	%	100	17,4	12,6	70,1	100	92,7	7,3

1) Gemeinden ohne Wahlvorschlag: kein Nachweis möglich.

Noch: 8. Unverändert und verändert abgegebene Stimmzettel bei den Kommunalwahlen in Bayern 2020
Noch: 8.3 Art der Kennzeichnung des Stimmzettels durch den Wähler bei der Wahl der Gemeinderäte in den kreisangehörigen Gemeinden nach Gemeinden

Noch: Mittelfranken

Gemeinde	Einheit	Gültige Stimmzettel	davon 1) unverändert (=Listenwähler)	davon 1) innerhalb nur eines Wahlvorschlags verändert	davon 1) mit panaschierten Stimmen	Mögliche Stimmen aus gültigen Stimmzetteln	davon vergeben	davon nicht vergeben
Noch: Landkreis 571 Ansbach								
171 Lehrberg, M	Anzahl	1 413	159	279	975	22 608	21 412	1 196
	%	100	11,3	19,7	69,0	100	94,7	5,3
174 Leutershausen, St	Anzahl	2 750	324	570	1 856	55 000	51 635	3 365
	%	100	11,8	20,7	67,5	100	93,9	6,1
175 Lichtenau, M	Anzahl	2 058	280	301	1 477	32 928	31 555	1 373
	%	100	13,6	14,6	71,8	100	95,8	4,2
177 Merkendorf, St	Anzahl	1 730	225	377	1 128	48 440	44 714	3 726
	%	100	13,0	21,8	65,2	100	92,3	7,7
178 Mitteleschenbach	Anzahl	960	42	242	676	23 040	21 998	1 042
	%	100	4,4	25,2	70,4	100	95,5	4,5
179 Mönchsroth	Anzahl	694	72	108	514	16 656	13 839	2 817
	%	100	10,4	15,6	74,1	100	83,1	16,9
180 Neuendettelsau	Anzahl	3 506	587	467	2 452	70 120	65 953	4 167
	%	100	16,7	13,3	69,9	100	94,1	5,9
181 Neusitz	Anzahl	990	164	750	76	27 720	9 428	18 292
	%	100	16,6	75,8	7,7	100	34,0	66,0
183 Oberdachstetten	Anzahl	770	109	201	460	18 480	17 110	1 370
	%	100	14,2	26,1	59,7	100	92,6	7,4
188 Ohrenbach	Anzahl	376	14	362	-	6 016	2 155	3 861
	%	100	3,7	96,3	-	100	35,8	64,2
189 Ornbau, St	Anzahl	958	105	239	614	22 992	21 433	1 559
	%	100	11,0	24,9	64,1	100	93,2	6,8
190 Petersaurach	Anzahl	2 737	354	457	1 926	43 792	41 554	2 238
	%	100	12,9	16,7	70,4	100	94,9	5,1
192 Röckingen	Anzahl	421	14	83	324	6 736	5 666	1 070
	%	100	3,3	19,7	77,0	100	84,1	15,9
193 Rothenburg ob der Taube	Anzahl	4 936	921	684	3 331	118 464	109 567	8 897
	%	100	18,7	13,9	67,5	100	92,5	7,5
194 Rügland	Anzahl	711	76	412	223	8 532	8 343	189
	%	100	10,7	57,9	31,4	100	97,8	2,2
196 Sachsen b.Ansbach	Anzahl	1 930	386	501	1 043	30 880	29 600	1 280
	%	100	20,0	26,0	54,0	100	95,9	4,1
198 Schillingsfürst, St	Anzahl	1 196	157	218	821	33 488	29 501	3 987
	%	100	13,1	18,2	68,6	100	88,1	11,9
199 Schnelldorf	Anzahl	1 713	120	247	1 346	27 408	25 381	2 027
	%	100	7,0	14,4	78,6	100	92,6	7,4
200 Schopfloch, M	Anzahl	1 458	200	325	933	40 824	38 058	2 766
	%	100	13,7	22,3	64,0	100	93,2	6,8
205 Steinsfeld	Anzahl	682	15	667	-	16 368	4 920	11 448
	%	100	2,2	97,8	-	100	30,1	69,9
208 Unterschwaningen	Anzahl	497	23	474	-	7 952	3 173	4 779
	%	100	4,6	95,4	-	100	39,9	60,1
214 Wassertrüdingen, St	Anzahl	2 533	256	588	1 689	50 660	46 820	3 840
	%	100	10,1	23,2	66,7	100	92,4	7,6
216 Weidenbach, M	Anzahl	1 076	134	502	440	30 128	27 551	2 577
	%	100	12,5	46,7	40,9	100	91,4	8,6
217 Weihenzell	Anzahl	1 601	127	212	1 262	44 828	40 930	3 898
	%	100	7,9	13,2	78,8	100	91,3	8,7
218 Weiltingen, M	Anzahl	772	51	704	17	18 528	6 733	11 795
	%	100	6,6	91,2	2,2	100	36,3	63,7

1) Gemeinden ohne Wahlvorschlag: kein Nachweis möglich.

Noch: 8. Unverändert und verändert abgegebene Stimmzettel bei den Kommunalwahlen in Bayern 2020
Noch: 8.3 Art der Kennzeichnung des Stimmzettels durch den Wähler bei der Wahl der Gemeinderäte in den kreisangehörigen Gemeinden nach Gemeinden

Noch: Mittelfranken

Gemeinde	Einheit	Gültige Stimmzettel	davon 1) unverändert (=Listenwähler)	davon 1) innerhalb nur eines Wahlvorschlags verändert	davon 1) mit panaschierten Stimmen	Mögliche Stimmen aus gültigen Stimmzetteln	davon vergeben	davon nicht vergeben
Noch: Landkreis 571 Ansbach								
222 Wettringen	Anzahl	530	16	257	257	9 010	7 672	1 338
	%	100	3,0	48,5	48,5	100	85,1	14,9
223 Wieseth	Anzahl	776	67	88	621	18 624	16 469	2 155
	%	100	8,6	11,3	80,0	100	88,4	11,6
224 Wilburgstetten	Anzahl	1 022	73	949	-	28 616	7 783	20 833
	%	100	7,1	92,9	-	100	27,2	72,8
225 Windelsbach	Anzahl	645	38	607	-	15 480	5 208	10 272
	%	100	5,9	94,1	-	100	33,6	66,4
226 Windsbach, St	Anzahl	2 847	345	430	2 072	56 940	53 744	3 196
	%	100	12,1	15,1	72,8	100	94,4	5,6
227 Wittelshofen	Anzahl	772	21	561	190	12 352	11 529	823
	%	100	2,7	72,7	24,6	100	93,3	6,7
228 Wörnitz	Anzahl	764	6	756	2	18 336	6 413	11 923
	%	100	0,8	99,0	0,3	100	35,0	65,0
229 Wolframs-Eschenbach, St	Anzahl	1 666	192	560	914	53 312	25 630	27 682
	%	100	11,5	33,6	54,9	100	48,1	51,9
Landkreis 572 Erlangen-Höchstadt								
111 Adelsdorf	Anzahl	4 555	1 084	1 017	2 454	91 100	87 375	3 725
	%	100	23,8	22,3	53,9	100	95,9	4,1
114 Aurachtal	Anzahl	1 576	392	376	808	25 216	24 544	672
	%	100	24,9	23,9	51,3	100	97,3	2,7
115 Baiersdorf, St	Anzahl	3 698	1 009	629	2 060	73 960	69 054	4 906
	%	100	27,3	17,0	55,7	100	93,4	6,6
119 Bubenreuth	Anzahl	2 496	834	535	1 127	39 936	38 381	1 555
	%	100	33,4	21,4	45,2	100	96,1	3,9
120 Buckenhof	Anzahl	1 710	-	-	1 710	27 360	26 112	1 248
	%	100	-	-	100	100	95,4	4,6
121 Eckental, M	Anzahl	7 630	1 946	1 352	4 332	183 120	170 759	12 361
	%	100	25,5	17,7	56,8	100	93,2	6,8
126 Gremsdorf	Anzahl	721	101	211	409	17 304	16 121	1 183
	%	100	14,0	29,3	56,7	100	93,2	6,8
127 Großenseebach	Anzahl	1 488	407	318	763	41 664	39 670	1 994
	%	100	27,4	21,4	51,3	100	95,2	4,8
130 Hemhofen	Anzahl	2 729	630	432	1 667	54 580	51 414	3 166
	%	100	23,1	15,8	61,1	100	94,2	5,8
131 Heroldsberg, M	Anzahl	4 535	1 437	712	2 386	90 700	86 462	4 238
	%	100	31,7	15,7	52,6	100	95,3	4,7
132 Herzogenaurach, St	Anzahl	10 869	3 449	1 765	5 655	326 070	298 888	27 182
	%	100	31,7	16,2	52,0	100	91,7	8,3
133 Heßdorf	Anzahl	1 972	397	437	1 138	31 552	30 320	1 232
	%	100	20,1	22,2	57,7	100	96,1	3,9
135 Höchstadt a.d.Aisch, St	Anzahl	6 558	1 590	1 163	3 805	157 392	146 157	11 235
	%	100	24,2	17,7	58,0	100	92,9	7,1
137 Kalchreuth	Anzahl	1 881	448	556	877	30 096	29 148	948
	%	100	23,8	29,6	46,6	100	96,9	3,1
139 Lonnerstadt, M	Anzahl	1 135	179	183	773	31 780	28 441	3 339
	%	100	15,8	16,1	68,1	100	89,5	10,5
141 Marloffstein	Anzahl	936	-	-	936	22 464	20 019	2 445
	%	100	-	-	100	100	89,1	10,9

1) Gemeinden ohne Wahlvorschlag: kein Nachweis möglich.

Noch: 8. Unverändert und verändert abgegebene Stimmzettel bei den Kommunalwahlen in Bayern 2020
Noch: 8.3 Art der Kennzeichnung des Stimmzettels durch den Wähler bei der Wahl der Gemeinderäte in den kreisangehörigen Gemeinden nach Gemeinden

Noch: Mittelfranken

Gemeinde	Ein-heit	Gültige Stimm-zettel	davon 1) unverändert (=Listenwähler)	davon 1) innerhalb nur eines Wahlvor-schlags verändert	davon 1) mit panaschierten Stimmen	Mögliche Stimmen aus gültigen Stimmzetteln	davon vergeben	davon nicht vergeben
Noch: Landkreis 572 Erlangen-Höchstadt								
142 Möhrendorf	Anzahl	2 673	665	419	1 589	42 768	41 007	1 761
	%	100	24,9	15,7	59,4	100	95,9	4,1
143 Mühlhausen, M	Anzahl	996	148	280	568	23 904	22 266	1 638
	%	100	14,9	28,1	57,0	100	93,1	6,9
147 Oberreichenbach	Anzahl	647	136	255	256	15 528	14 802	726
	%	100	21,0	39,4	39,6	100	95,3	4,7
149 Röttenbach	Anzahl	2 700	613	585	1 502	43 200	41 434	1 766
	%	100	22,7	21,7	55,6	100	95,9	4,1
154 Spardorf	Anzahl	1 221	-	-	1 221	34 188	31 523	2 665
	%	100	-	-	100	100	92,2	7,8
158 Uttenreuth	Anzahl	2 734	-	-	2 734	54 680	52 620	2 060
	%	100	-	-	100	100	96,2	3,8
159 Vestenbergsgreuth, M	Anzahl	839	80	303	456	20 136	17 169	2 967
	%	100	9,5	36,1	54,4	100	85,3	14,7
160 Wachenroth, M	Anzahl	1 183	175	163	845	33 124	30 106	3 018
	%	100	14,8	13,8	71,4	100	90,9	9,1
164 Weisendorf, M	Anzahl	3 308	987	614	1 707	66 160	62 555	3 605
	%	100	29,8	18,6	51,6	100	94,6	5,4
Landkreis 573 Fürth								
111 Ammerndorf, M	Anzahl	1 230	303	289	638	34 440	31 543	2 897
	%	100	24,6	23,5	51,9	100	91,6	8,4
114 Cadolzburg, M	Anzahl	5 823	1 668	999	3 156	139 752	131 090	8 662
	%	100	28,6	17,2	54,2	100	93,8	6,2
115 Großhabersdorf	Anzahl	2 341	416	376	1 549	37 456	35 987	1 469
	%	100	17,8	16,1	66,2	100	96,1	3,9
120 Langenzenn, St	Anzahl	5 590	1 373	821	3 396	134 160	125 008	9 152
	%	100	24,6	14,7	60,8	100	93,2	6,8
122 Oberasbach, St	Anzahl	8 075	3 229	1 743	3 103	193 800	180 503	13 297
	%	100	40,0	21,6	38,4	100	93,1	6,9
123 Obermichelbach	Anzahl	1 881	607	413	861	30 096	28 805	1 291
	%	100	32,3	22,0	45,8	100	95,7	4,3
124 Puschendorf	Anzahl	1 435	960	224	251	20 090	19 453	637
	%	100	66,9	15,6	17,5	100	96,8	3,2
125 Roßtal, M	Anzahl	5 333	1 502	922	2 909	106 660	101 279	5 381
	%	100	28,2	17,3	54,5	100	95,0	5,0
126 Seukendorf	Anzahl	1 613	451	441	721	25 808	24 619	1 189
	%	100	28,0	27,3	44,7	100	95,4	4,6
127 Stein, St	Anzahl	6 299	2 524	1 263	2 512	151 176	135 679	15 497
	%	100	40,1	20,1	39,9	100	89,7	10,3
129 Tuchenbach	Anzahl	840	276	261	303	20 160	19 269	891
	%	100	32,9	31,1	36,1	100	95,6	4,4
130 Veitsbronn	Anzahl	3 454	1 036	903	1 515	69 080	66 088	2 992
	%	100	30,0	26,1	43,9	100	95,7	4,3
133 Wilhermsdorf, M	Anzahl	2 901	661	689	1 551	58 020	55 119	2 901
	%	100	22,8	23,8	53,5	100	95,0	5,0
134 Zirndorf, St	Anzahl	11 233	4 630	2 482	4 121	336 990	309 253	27 737
	%	100	41,2	22,1	36,7	100	91,8	8,2
Landkreis 574 Nürnberger Land								
111 Alfeld	Anzahl	698	89	236	373	8 376	8 101	275
	%	100	12,8	33,8	53,4	100	96,7	3,3

1) Gemeinden ohne Wahlvorschlag: kein Nachweis möglich.

Noch: 8. Unverändert und verändert abgegebene Stimmzettel bei den Kommunalwahlen in Bayern 2020
Noch: 8.3 Art der Kennzeichnung des Stimmzettels durch den Wähler bei der Wahl der Gemeinderäte in den kreisangehörigen Gemeinden nach Gemeinden

Noch: Mittelfranken

Gemeinde	Einheit	Gültige Stimmzettel	davon 1) unverändert (=Listenwähler)	davon 1) innerhalb nur eines Wahlvorschlags verändert	davon 1) mit panaschierten Stimmen	Mögliche Stimmen aus gültigen Stimmzetteln	davon vergeben	davon nicht vergeben
Noch: Landkreis 574 Nürnberger Land								
112 Altdorf b.Nürnberg, St	Anzahl	7 817	2 007	1 353	4 457	187 608	174 814	12 794
	%	100	25,7	17,3	57,0	100	93,2	6,8
117 Burgthann	Anzahl	5 768	1 529	1 110	3 129	138 432	128 064	10 368
	%	100	26,5	19,2	54,2	100	92,5	7,5
120 Engelthal	Anzahl	783	119	294	370	18 792	17 924	868
	%	100	15,2	37,5	47,3	100	95,4	4,6
123 Feucht, M	Anzahl	6 639	2 280	1 316	3 043	318 672	149 996	168 676
	%	100	34,3	19,8	45,8	100	47,1	52,9
128 Happurg	Anzahl	1 907	335	364	1 208	30 512	28 830	1 682
	%	100	17,6	19,1	63,3	100	94,5	5,5
129 Hartenstein	Anzahl	768	118	284	366	18 432	17 131	1 301
	%	100	15,4	37,0	47,7	100	92,9	7,1
131 Henfenfeld	Anzahl	991	149	299	543	23 784	21 839	1 945
	%	100	15,0	30,2	54,8	100	91,8	8,2
132 Hersbruck, St	Anzahl	5 866	1 183	1 033	3 650	140 784	131 422	9 362
	%	100	20,2	17,6	62,2	100	93,4	6,6
135 Kirchensittenbach	Anzahl	1 233	153	166	914	34 524	31 684	2 840
	%	100	12,4	13,5	74,1	100	91,8	8,2
138 Lauf a.d.Pegnitz, St	Anzahl	12 608	3 922	2 015	6 671	378 240	343 516	34 724
	%	100	31,1	16,0	52,9	100	90,8	9,2
139 Leinburg	Anzahl	3 688	746	614	2 328	73 760	69 288	4 472
	%	100	20,2	16,6	63,1	100	93,9	6,1
140 Neuhaus a.d.Pegnitz, M	Anzahl	1 542	178	184	1 180	43 176	40 468	2 708
	%	100	11,5	11,9	76,5	100	93,7	6,3
141 Neunkirchen a.Sand	Anzahl	2 463	528	562	1 373	39 408	37 331	2 077
	%	100	21,4	22,8	55,7	100	94,7	5,3
145 Offenhausen	Anzahl	1 066	144	221	701	25 584	24 182	1 402
	%	100	13,5	20,7	65,8	100	94,5	5,5
146 Ottensoos	Anzahl	1 322	267	267	788	37 016	34 879	2 137
	%	100	20,2	20,2	59,6	100	94,2	5,8
147 Pommelsbrunn	Anzahl	2 665	549	475	1 641	53 300	50 598	2 702
	%	100	20,6	17,8	61,6	100	94,9	5,1
150 Reichenschwand	Anzahl	1 353	275	199	879	37 884	35 081	2 803
	%	100	20,3	14,7	65,0	100	92,6	7,4
152 Röthenbach a.d.Pegnitz,	Anzahl	5 020	1 862	902	2 256	120 480	112 695	7 785
	%	100	37,1	18,0	44,9	100	93,5	6,5
154 Rückersdorf	Anzahl	2 645	916	630	1 099	42 320	40 658	1 662
	%	100	34,6	23,8	41,6	100	96,1	3,9
155 Schnaittach, M	Anzahl	4 461	1 005	850	2 606	89 220	83 625	5 595
	%	100	22,5	19,1	58,4	100	93,7	6,3
156 Schwaig b.Nürnberg	Anzahl	4 254	1 768	783	1 703	85 080	79 791	5 289
	%	100	41,6	18,4	40,0	100	93,8	6,2
157 Schwarzenbruck	Anzahl	4 083	1 434	875	1 774	81 660	76 030	5 630
	%	100	35,1	21,4	43,4	100	93,1	6,9
158 Simmelsdorf	Anzahl	1 765	239	260	1 266	28 240	26 904	1 336
	%	100	13,5	14,7	71,7	100	95,3	4,7
160 Velden, St	Anzahl	953	133	264	556	22 872	21 488	1 384
	%	100	14,0	27,7	58,3	100	93,9	6,1
161 Vorra	Anzahl	887	174	166	547	21 288	19 905	1 383
	%	100	19,6	18,7	61,7	100	93,5	6,5

1) Gemeinden ohne Wahlvorschlag: kein Nachweis möglich.

Noch: 8. Unverändert und verändert abgegebene Stimmzettel bei den Kommunalwahlen in Bayern 2020
Noch: 8.3 Art der Kennzeichnung des Stimmzettels durch den Wähler bei der Wahl der Gemeinderäte in den kreisangehörigen Gemeinden nach Gemeinden

Noch: Mittelfranken

Gemeinde	Einheit	Gültige Stimmzettel	davon 1) unverändert (=Listenwähler)	davon 1) innerhalb nur eines Wahlvorschlags verändert	davon 1) mit panaschierten Stimmen	Mögliche Stimmen aus gültigen Stimmzetteln	davon vergeben	davon nicht vergeben
Noch: Landkreis 574 Nürnberger Land								
164 Winkelhaid	Anzahl	2 109	577	479	1 053	33 744	31 784	1 960
	%	100	27,4	22,7	49,9	100	94,2	5,8
Landkreis 575 Neustadt a.d.Aisch-Bad Windsheim								
112 Bad Windsheim, St	Anzahl	5 435	605	748	4 082	130 440	121 538	8 902
	%	100	11,1	13,8	75,1	100	93,2	6,8
113 Baudenbach, M	Anzahl	683	72	165	446	16 392	14 452	1 940
	%	100	10,5	24,2	65,3	100	88,2	11,8
115 Burgbernheim, St	Anzahl	1 741	193	331	1 217	27 856	26 439	1 417
	%	100	11,1	19,0	69,9	100	94,9	5,1
116 Burghaslach, M	Anzahl	1 446	144	304	998	40 488	37 267	3 221
	%	100	10,0	21,0	69,0	100	92,0	8,0
117 Dachsbach, M	Anzahl	1 100	95	344	661	26 400	24 674	1 726
	%	100	8,6	31,3	60,1	100	93,5	6,5
118 Diespeck	Anzahl	1 950	267	355	1 328	31 200	29 964	1 236
	%	100	13,7	18,2	68,1	100	96,0	4,0
119 Dietersheim	Anzahl	1 167	153	635	379	24 507	21 862	2 645
	%	100	13,1	54,4	32,5	100	89,2	10,8
121 Emskirchen, M	Anzahl	3 280	490	581	2 209	65 600	61 241	4 359
	%	100	14,9	17,7	67,3	100	93,4	6,6
122 Ergersheim	Anzahl	590	19	379	192	7 080	6 680	400
	%	100	3,2	64,2	32,5	100	94,4	5,6
124 Gallmersgarten	Anzahl	432	7	348	77	6 912	3 081	3 831
	%	100	1,6	80,6	17,8	100	44,6	55,4
125 Gerhardshofen	Anzahl	1 282	162	199	921	35 896	32 354	3 542
	%	100	12,6	15,5	71,8	100	90,1	9,9
127 Gollhofen	Anzahl	475	52	329	94	3 800	3 668	132
	%	100	10,9	69,3	19,8	100	96,5	3,5
128 Gutenstetten	Anzahl	801	68	241	492	14 418	13 650	768
	%	100	8,5	30,1	61,4	100	94,7	5,3
129 Hagenbüchach	Anzahl	860	215	397	248	20 640	19 349	1 291
	%	100	25,0	46,2	28,8	100	93,7	6,3
130 Hemmersheim	Anzahl	408	30	292	86	3 264	3 151	113
	%	100	7,4	71,6	21,1	100	96,5	3,5
133 Illesheim	Anzahl	551	56	260	235	8 816	7 768	1 048
	%	100	10,2	47,2	42,6	100	88,1	11,9
134 Ippesheim, M	Anzahl	636	44	385	207	7 632	7 129	503
	%	100	6,9	60,5	32,5	100	93,4	6,6
135 Ipsheim, M	Anzahl	1 298	114	220	964	36 344	32 068	4 276
	%	100	8,8	16,9	74,3	100	88,2	11,8
138 Langenfeld	Anzahl	566	59	181	326	13 584	12 153	1 431
	%	100	10,4	32,0	57,6	100	89,5	10,5
143 Marktbergel, M	Anzahl	869	88	273	508	20 856	17 058	3 798
	%	100	10,1	31,4	58,5	100	81,8	18,2
144 Markt Bibart, M	Anzahl	1 030	116	175	739	24 720	22 928	1 792
	%	100	11,3	17,0	71,7	100	92,8	7,2
145 Markt Erlbach, M	Anzahl	2 995	437	520	2 038	59 900	55 782	4 118
	%	100	14,6	17,4	68,0	100	93,1	6,9
146 Markt Nordheim, M	Anzahl	730	33	547	150	8 760	8 419	341
	%	100	4,5	74,9	20,5	100	96,1	3,9
147 Markt Taschendorf, M	Anzahl	521	70	200	251	12 504	10 982	1 522
	%	100	13,4	38,4	48,2	100	87,8	12,2

1) Gemeinden ohne Wahlvorschlag: kein Nachweis möglich.

Noch: 8. Unverändert und verändert abgegebene Stimmzettel bei den Kommunalwahlen in Bayern 2020
Noch: 8.3 Art der Kennzeichnung des Stimmzettels durch den Wähler bei der Wahl der Gemeinderäte in den kreisangehörigen Gemeinden nach Gemeinden

Noch: Mittelfranken

Gemeinde	Einheit	Gültige Stimmzettel	davon 1) unverändert (=Listenwähler)	davon 1) innerhalb nur eines Wahlvorschlags verändert	davon 1) mit panaschierten Stimmen	Mögliche Stimmen aus gültigen Stimmzetteln	davon vergeben	davon nicht vergeben
Noch: Landkreis 575 Neustadt a.d.Aisch-Bad Windsheim								
150 Münchsteinach	Anzahl	817	72	394	351	19 608	17 819	1 789
	%	100	8,8	48,2	43,0	100	90,9	9,1
152 Neuhof a.d.Zenn, M	Anzahl	1 344	197	281	866	37 632	33 501	4 131
	%	100	14,7	20,9	64,4	100	89,0	11,0
153 Neustadt a.d.Aisch, St	Anzahl	5 911	1 176	897	3 838	141 864	133 160	8 704
	%	100	19,9	15,2	64,9	100	93,9	6,1
155 Oberickelsheim	Anzahl	432	30	331	71	3 456	3 319	137
	%	100	6,9	76,6	16,4	100	96,0	4,0
156 Obernzenn, M	Anzahl	1 385	180	257	948	38 780	34 571	4 209
	%	100	13,0	18,6	68,4	100	89,1	10,9
157 Oberscheinfeld, M	Anzahl	717	92	89	536	17 208	14 724	2 484
	%	100	12,8	12,4	74,8	100	85,6	14,4
161 Scheinfeld, St	Anzahl	2 292	167	331	1 794	36 672	35 052	1 620
	%	100	7,3	14,4	78,3	100	95,6	4,4
163 Simmershofen	Anzahl	576	44	384	148	4 608	4 479	129
	%	100	7,6	66,7	25,7	100	97,2	2,8
165 Sugenheim, M	Anzahl	1 351	84	376	891	37 828	34 033	3 795
	%	100	6,2	27,8	66,0	100	90,0	10,0
166 Trautskirchen	Anzahl	836	82	163	591	20 064	18 356	1 708
	%	100	9,8	19,5	70,7	100	91,5	8,5
167 Uehlfeld, M	Anzahl	1 381	181	362	838	38 668	36 004	2 664
	%	100	13,1	26,2	60,7	100	93,1	6,9
168 Uffenheim, St	Anzahl	3 079	359	495	2 225	61 580	57 941	3 639
	%	100	11,7	16,1	72,3	100	94,1	5,9
179 Weigenheim	Anzahl	599	48	330	221	7 188	6 826	362
	%	100	8,0	55,1	36,9	100	95,0	5,0
181 Wilhelmsdorf	Anzahl	764	80	126	558	18 336	16 764	1 572
	%	100	10,5	16,5	73,0	100	91,4	8,6
Landkreis 576 Roth								
111 Abenberg, St	Anzahl	3 211	407	412	2 392	64 220	60 792	3 428
	%	100	12,7	12,8	74,5	100	94,7	5,3
113 Allersberg, M	Anzahl	3 883	676	613	2 594	77 660	71 679	5 981
	%	100	17,4	15,8	66,8	100	92,3	7,7
117 Büchenbach	Anzahl	2 698	653	492	1 553	53 960	50 605	3 355
	%	100	24,2	18,2	57,6	100	93,8	6,2
121 Georgensgmünd	Anzahl	3 212	499	704	2 009	64 240	60 673	3 567
	%	100	15,5	21,9	62,5	100	94,4	5,6
122 Greding, St	Anzahl	4 068	395	511	3 162	81 360	77 115	4 245
	%	100	9,7	12,6	77,7	100	94,8	5,2
126 Heideck, St	Anzahl	2 528	363	478	1 687	40 448	37 990	2 458
	%	100	14,4	18,9	66,7	100	93,9	6,1
127 Hilpoltstein, St	Anzahl	6 964	1 351	1 107	4 506	167 136	156 945	10 191
	%	100	19,4	15,9	64,7	100	93,9	6,1
128 Kammerstein	Anzahl	1 798	204	335	1 259	28 768	27 595	1 173
	%	100	11,3	18,6	70,0	100	95,9	4,1
132 Schwanstetten, M	Anzahl	3 543	1 061	644	1 838	70 860	66 816	4 044
	%	100	29,9	18,2	51,9	100	94,3	5,7
137 Rednitzhembach	Anzahl	3 347	990	563	1 794	66 940	62 286	4 654
	%	100	29,6	16,8	53,6	100	93,0	7,0
141 Röttenbach	Anzahl	1 563	141	256	1 166	25 008	23 469	1 539
	%	100	9,0	16,4	74,6	100	93,8	6,2

1) Gemeinden ohne Wahlvorschlag: kein Nachweis möglich.

Noch: 8. Unverändert und verändert abgegebene Stimmzettel bei den Kommunalwahlen in Bayern 2020
Noch: 8.3 Art der Kennzeichnung des Stimmzettels durch den Wähler bei der Wahl der Gemeinderäte in den kreisangehörigen Gemeinden nach Gemeinden

Noch: Mittelfranken

Gemeinde	Einheit	Gültige Stimmzettel	davon 1) unverändert (=Listenwähler)	davon 1) innerhalb nur eines Wahlvorschlags verändert	davon 1) mit panaschierten Stimmen	Mögliche Stimmen aus gültigen Stimmzetteln	davon vergeben	davon nicht vergeben
Noch: Landkreis 576 Roth								
142 Rohr	Anzahl	2 162	214	389	1 559	34 592	32 822	1 770
	%	100	9,9	18,0	72,1	100	94,9	5,1
143 Roth, St	Anzahl	9 115	2 661	1 502	4 952	273 450	249 053	24 397
	%	100	29,2	16,5	54,3	100	91,1	8,9
147 Spalt, St	Anzahl	2 625	321	475	1 829	52 500	49 037	3 463
	%	100	12,2	18,1	69,7	100	93,4	6,6
148 Thalmässing, M	Anzahl	2 769	280	339	2 150	55 380	52 241	3 139
	%	100	10,1	12,2	77,6	100	94,3	5,7
151 Wendelstein, M	Anzahl	7 854	2 836	1 816	3 202	188 496	176 126	12 370
	%	100	36,1	23,1	40,8	100	93,4	6,6
Landkreis 577 Weißenburg-Gunzenhausen								
111 Absberg, M	Anzahl	724	71	330	323	17 376	15 848	1 528
	%	100	9,8	45,6	44,6	100	91,2	8,8
113 Alesheim	Anzahl	630	60	397	173	10 080	8 921	1 159
	%	100	9,5	63,0	27,5	100	88,5	11,5
114 Muhr a.See	Anzahl	1 121	17	1 104	-	31 388	11 683	19 705
	%	100	1,5	98,5	-	100	37,2	62,8
115 Bergen	Anzahl	623	55	568	-	14 952	6 911	8 041
	%	100	8,8	91,2	-	100	46,2	53,8
120 Burgsalach	Anzahl	689	48	335	306	16 536	14 302	2 234
	%	100	7,0	48,6	44,4	100	86,5	13,5
122 Dittenheim	Anzahl	1 100	96	720	284	26 400	24 684	1 716
	%	100	8,7	65,5	25,8	100	93,5	6,5
125 Ellingen, St	Anzahl	2 171	306	371	1 494	34 736	32 895	1 841
	%	100	14,1	17,1	68,8	100	94,7	5,3
127 Ettenstatt	Anzahl	529	48	142	339	8 464	7 560	904
	%	100	9,1	26,8	64,1	100	89,3	10,7
133 Gnotzheim, M	Anzahl	493	-	-	493	7 888	3 472	4 416
	%	100	-	-	100	100	44,0	56,0
136 Gunzenhausen, St	Anzahl	7 120	1 353	1 114	4 653	170 880	156 357	14 523
	%	100	19,0	15,6	65,4	100	91,5	8,5
138 Haundorf	Anzahl	1 474	188	600	686	41 272	38 046	3 226
	%	100	12,8	40,7	46,5	100	92,2	7,8
140 Heidenheim, M	Anzahl	1 366	233	436	697	38 248	34 668	3 580
	%	100	17,1	31,9	51,0	100	90,6	9,4
141 Höttingen	Anzahl	663	63	324	276	7 956	7 382	574
	%	100	9,5	48,9	41,6	100	92,8	7,2
148 Langenaltheim	Anzahl	1 122	110	179	833	31 416	28 129	3 287
	%	100	9,8	16,0	74,2	100	89,5	10,5
149 Markt Berolzheim, M	Anzahl	753	98	104	551	18 072	16 117	1 955
	%	100	13,0	13,8	73,2	100	89,2	10,8
150 Meinheim	Anzahl	539	21	358	160	8 624	7 847	777
	%	100	3,9	66,4	29,7	100	91,0	9,0
151 Nennslingen, M	Anzahl	792	39	499	254	9 504	8 879	625
	%	100	4,9	63,0	32,1	100	93,4	6,6
158 Pappenheim, St	Anzahl	2 107	252	239	1 616	33 712	32 033	1 679
	%	100	12,0	11,3	76,7	100	95,0	5,0

1) Gemeinden ohne Wahlvorschlag: kein Nachweis möglich.

Noch: 8. Unverändert und verändert abgegebene Stimmzettel bei den Kommunalwahlen in Bayern 2020
Noch: 8.3 Art der Kennzeichnung des Stimmzettels durch den Wähler bei der Wahl der Gemeinderäte in den kreisangehörigen Gemeinden nach Gemeinden

Noch: Mittelfranken

Gemeinde	Einheit	Gültige Stimmzettel	davon 1) unverändert (=Listenwähler)	davon 1) innerhalb nur eines Wahlvorschlags verändert	davon 1) mit panaschierten Stimmen	Mögliche Stimmen aus gültigen Stimmzetteln	davon vergeben	davon nicht vergeben
Noch: Landkreis 577 Weißenburg-Gunzenhausen								
159 Pfofeld	Anzahl	903	82	588	233	10 836	10 393	443
	%	100	9,1	65,1	25,8	100	95,9	4,1
161 Pleinfeld, M	Anzahl	3 588	463	646	2 479	71 760	67 638	4 122
	%	100	12,9	18,0	69,1	100	94,3	5,7
162 Polsingen	Anzahl	858	89	527	242	10 296	9 939	357
	%	100	10,4	61,4	28,2	100	96,5	3,5
163 Raitenbuch	Anzahl	703	21	575	107	16 872	7 303	9 569
	%	100	3,0	81,8	15,2	100	43,3	56,7
168 Solnhofen	Anzahl	735	59	165	511	17 640	16 426	1 214
	%	100	8,0	22,4	69,5	100	93,1	6,9
172 Theilenhofen	Anzahl	716	72	421	223	8 592	8 279	313
	%	100	10,1	58,8	31,1	100	96,4	3,6
173 Treuchtlingen, St	Anzahl	5 541	915	794	3 832	132 984	121 702	11 282
	%	100	16,5	14,3	69,2	100	91,5	8,5
177 Weißenburg i.Bay., GKSt	Anzahl	8 063	1 671	1 251	5 141	193 512	180 274	13 238
	%	100	20,7	15,5	63,8	100	93,2	6,8
179 Westheim	Anzahl	747	54	559	134	8 964	8 726	238
	%	100	7,2	74,8	17,9	100	97,3	2,7

1) Gemeinden ohne Wahlvorschlag: kein Nachweis möglich.

Noch: 8. Unverändert und verändert abgegebene Stimmzettel bei den Kommunalwahlen in Bayern 2020
Noch: 8.3 Art der Kennzeichnung des Stimmzettels durch den Wähler bei der Wahl der Gemeinderäte in den kreisangehörigen Gemeinden nach Gemeinden

Unterfranken

Gemeinde	Einheit	Gültige Stimmzettel	davon 1) unverändert (=Listenwähler)	davon 1) innerhalb nur eines Wahlvorschlags verändert	davon 1) mit panaschierten Stimmen	Mögliche Stimmen aus gültigen Stimmzetteln	davon vergeben	davon nicht vergeben
Landkreis 671 Aschaffenburg								
111 Alzenau, St	Anzahl	8 670	2 123	1 732	4 815	208 080	184 355	23 725
	%	100	24,5	20,0	55,5	100	88,6	11,4
112 Bessenbach	Anzahl	2 904	361	671	1 872	58 080	52 516	5 564
	%	100	12,4	23,1	64,5	100	90,4	9,6
113 Blankenbach	Anzahl	718	131	169	418	17 232	14 587	2 645
	%	100	18,2	23,5	58,2	100	84,7	15,3
114 Karlstein a.Main	Anzahl	3 484	1 117	676	1 691	69 680	62 290	7 390
	%	100	32,1	19,4	48,5	100	89,4	10,6
119 Geiselbach	Anzahl	1 100	153	409	538	30 800	25 473	5 327
	%	100	13,9	37,2	48,9	100	82,7	17,3
120 Glattbach	Anzahl	1 949	464	475	1 010	31 184	30 142	1 042
	%	100	23,8	24,4	51,8	100	96,7	3,3
121 Goldbach, M	Anzahl	4 714	1 100	939	2 675	94 280	87 780	6 500
	%	100	23,3	19,9	56,7	100	93,1	6,9
122 Großostheim, M	Anzahl	7 208	1 356	1 318	4 534	172 992	157 414	15 578
	%	100	18,8	18,3	62,9	100	91,0	9,0
124 Haibach	Anzahl	4 428	877	897	2 654	88 560	80 704	7 856
	%	100	19,8	20,3	59,9	100	91,1	8,9
126 Heigenbrücken	Anzahl	1 310	245	247	818	36 680	33 339	3 341
	%	100	18,7	18,9	62,4	100	90,9	9,1
127 Heimbuchenthal	Anzahl	1 040	79	227	734	29 120	26 354	2 766
	%	100	7,6	21,8	70,6	100	90,5	9,5
128 Heinrichsthal	Anzahl	540	60	129	351	8 640	7 805	835
	%	100	11,1	23,9	65,0	100	90,3	9,7
130 Hösbach, M	Anzahl	5 637	1 240	1 043	3 354	135 288	122 300	12 988
	%	100	22,0	18,5	59,5	100	90,4	9,6
133 Johannesberg	Anzahl	2 004	444	394	1 166	32 064	29 754	2 310
	%	100	22,2	19,7	58,2	100	92,8	7,2
134 Kahl a.Main	Anzahl	3 317	961	738	1 618	66 340	60 000	6 340
	%	100	29,0	22,2	48,8	100	90,4	9,6
135 Kleinkahl	Anzahl	1 025	73	952	-	24 600	10 454	14 146
	%	100	7,1	92,9	-	100	42,5	57,5
136 Kleinostheim	Anzahl	3 909	963	923	2 023	78 180	72 568	5 612
	%	100	24,6	23,6	51,8	100	92,8	7,2
138 Krombach	Anzahl	1 041	240	161	640	29 148	25 322	3 826
	%	100	23,1	15,5	61,5	100	86,9	13,1
139 Laufach	Anzahl	2 490	308	409	1 773	49 800	45 832	3 968
	%	100	12,4	16,4	71,2	100	92,0	8,0
140 Mainaschaff	Anzahl	3 751	917	865	1 969	75 020	68 401	6 619
	%	100	24,4	23,1	52,5	100	91,2	8,8
141 Mespelbrunn	Anzahl	1 048	117	332	599	29 344	25 030	4 314
	%	100	11,2	31,7	57,2	100	85,3	14,7
143 Mömbris, M	Anzahl	6 074	1 103	1 305	3 666	145 776	130 082	15 694
	%	100	18,2	21,5	60,4	100	89,2	10,8
148 Rothenbuch	Anzahl	1 070	128	164	778	25 680	23 817	1 863
	%	100	12,0	15,3	72,7	100	92,7	7,3
150 Sailauf	Anzahl	1 803	274	508	1 021	28 848	27 174	1 674
	%	100	15,2	28,2	56,6	100	94,2	5,8
152 Schöllkrippen, M	Anzahl	2 076	297	443	1 336	33 216	31 660	1 556
	%	100	14,3	21,3	64,4	100	95,3	4,7

1) Gemeinden ohne Wahlvorschlag: kein Nachweis möglich.

Noch: 8. Unverändert und verändert abgegebene Stimmzettel bei den Kommunalwahlen in Bayern 2020
Noch: 8.3 Art der Kennzeichnung des Stimmzettels durch den Wähler bei der Wahl der Gemeinderäte in den kreisangehörigen Gemeinden nach Gemeinden

Noch: Unterfranken

Gemeinde	Einheit	Gültige Stimmzettel	davon 1) unverändert (=Listenwähler)	davon 1) innerhalb nur eines Wahlvorschlags verändert	davon 1) mit panaschierten Stimmen	Mögliche Stimmen aus gültigen Stimmzetteln	davon vergeben	davon nicht vergeben
Noch: Landkreis 671 Aschaffenburg								
153 Sommerkahl	Anzahl	613	58	131	424	7 356	6 933	423
	%	100	9,5	21,4	69,2	100	94,2	5,8
155 Stockstadt a.Main, M	Anzahl	3 530	654	865	2 011	70 600	66 649	3 951
	%	100	18,5	24,5	57,0	100	94,4	5,6
156 Waldaschaff	Anzahl	1 712	251	434	1 027	27 392	24 878	2 514
	%	100	14,7	25,4	60,0	100	90,8	9,2
157 Weibersbrunn	Anzahl	1 178	149	157	872	32 984	30 047	2 937
	%	100	12,6	13,3	74,0	100	91,1	8,9
159 Westerngrund	Anzahl	969	91	148	730	23 256	20 911	2 345
	%	100	9,4	15,3	75,3	100	89,9	10,1
160 Dammbach	Anzahl	1 106	109	473	524	26 544	25 358	1 186
	%	100	9,9	42,8	47,4	100	95,5	4,5
162 Wiesen	Anzahl	593	48	545	-	14 232	7 232	7 000
	%	100	8,1	91,9	-	100	50,8	49,2
Landkreis 672 Bad Kissingen								
111 Aura a.d.Saale	Anzahl	483	300	183	-	7 728	3 583	4 145
	%	100	62,1	37,9	-	100	46,4	53,6
112 Bad Bocklet, M	Anzahl	2 268	253	401	1 614	36 288	33 304	2 984
	%	100	11,2	17,7	71,2	100	91,8	8,2
113 Bad Brückenau, St	Anzahl	2 590	432	377	1 781	51 800	47 141	4 659
	%	100	16,7	14,6	68,8	100	91,0	9,0
114 Bad Kissingen, GKSt	Anzahl	9 409	2 006	1 352	6 051	282 270	254 623	27 647
	%	100	21,3	14,4	64,3	100	90,2	9,8
117 Burkardroth, M	Anzahl	4 172	1 128	1 103	1 941	83 440	77 142	6 298
	%	100	27,0	26,4	46,5	100	92,5	7,5
121 Elfershausen, M	Anzahl	1 757	151	266	1 340	49 196	45 357	3 839
	%	100	8,6	15,1	76,3	100	92,2	7,8
122 Euerdorf, M	Anzahl	874	149	362	363	10 488	10 120	368
	%	100	17,0	41,4	41,5	100	96,5	3,5
124 Fuchsstadt	Anzahl	1 256	111	163	982	30 144	28 489	1 655
	%	100	8,8	13,0	78,2	100	94,5	5,5
126 Geroda, M	Anzahl	495	37	449	9	7 920	3 878	4 042
	%	100	7,5	90,7	1,8	100	49,0	51,0
127 Hammelburg, St	Anzahl	5 792	802	851	4 139	139 008	129 275	9 733
	%	100	13,8	14,7	71,5	100	93,0	7,0
131 Maßbach, M	Anzahl	2 486	338	681	1 467	39 776	38 822	954
	%	100	13,6	27,4	59,0	100	97,6	2,4
134 Motten	Anzahl	973	125	425	423	23 352	21 033	2 319
	%	100	12,8	43,7	43,5	100	90,1	9,9
135 Münnerstadt, St	Anzahl	4 201	460	786	2 955	84 020	78 475	5 545
	%	100	10,9	18,7	70,3	100	93,4	6,6
136 Nüdlingen	Anzahl	2 201	213	459	1 529	35 216	33 937	1 279
	%	100	9,7	20,9	69,5	100	96,4	3,6
138 Oberleichtersbach	Anzahl	1 306	176	103	1 027	36 568	31 308	5 260
	%	100	13,5	7,9	78,6	100	85,6	14,4
139 Oberthulba, M	Anzahl	2 790	364	1 513	913	55 800	51 888	3 912
	%	100	13,0	54,2	32,7	100	93,0	7,0
140 Oerlenbach	Anzahl	2 531	413	1 409	709	50 620	48 187	2 433
	%	100	16,3	55,7	28,0	100	95,2	4,8

1) Gemeinden ohne Wahlvorschlag: kein Nachweis möglich.

Noch: 8. Unverändert und verändert abgegebene Stimmzettel bei den Kommunalwahlen in Bayern 2020
Noch: 8.3 Art der Kennzeichnung des Stimmzettels durch den Wähler bei der Wahl der Gemeinderäte in den kreisangehörigen Gemeinden nach Gemeinden

Noch: Unterfranken

Gemeinde	Einheit	Gültige Stimmzettel	davon 1) unverändert (=Listenwähler)	innerhalb nur eines Wahlvorschlags verändert	mit panaschierten Stimmen	Mögliche Stimmen aus gültigen Stimmzetteln	davon vergeben	nicht vergeben
Noch: Landkreis 672 Bad Kissingen								
142 Ramsthal	Anzahl	767	65	149	553	18 408	17 337	1 071
	%	100	8,5	19,4	72,1	100	94,2	5,8
143 Rannungen	Anzahl	789	80	109	600	18 936	16 955	1 981
	%	100	10,1	13,8	76,0	100	89,5	10,5
145 Riedenberg	Anzahl	581	45	139	397	9 296	8 778	518
	%	100	7,7	23,9	68,3	100	94,4	5,6
149 Schondra, M	Anzahl	1 037	205	193	639	24 888	22 519	2 369
	%	100	19,8	18,6	61,6	100	90,5	9,5
155 Sulzthal, M	Anzahl	586	54	158	374	4 688	4 631	57
	%	100	9,2	27,0	63,8	100	98,8	1,2
157 Thundorf i.UFr.	Anzahl	744	121	207	416	17 856	16 209	1 647
	%	100	16,3	27,8	55,9	100	90,8	9,2
161 Wartmannsroth	Anzahl	1 421	139	775	507	19 894	19 165	729
	%	100	9,8	54,5	35,7	100	96,3	3,7
163 Wildflecken, M	Anzahl	1 218	139	243	836	19 488	18 491	997
	%	100	11,4	20,0	68,6	100	94,9	5,1
166 Zeitlofs, M	Anzahl	1 173	78	1 073	22	32 844	12 545	20 299
	%	100	6,6	91,5	1,9	100	38,2	61,8
Landkreis 673 Rhön-Grabfeld								
113 Aubstadt	Anzahl	444	38	178	228	7 104	3 312	3 792
	%	100	8,6	40,1	51,4	100	46,6	53,4
114 Bad Neustadt a.d.Saale,	Anzahl	5 925	1 030	797	4 098	142 200	130 219	11 981
	%	100	17,4	13,5	69,2	100	91,6	8,4
116 Bastheim	Anzahl	1 252	32	1 220	-	35 056	10 672	24 384
	%	100	2,6	97,4	-	100	30,4	69,6
117 Bischofsheim i.d.Rhön,	Anzahl	2 460	290	719	1 451	39 360	36 095	3 265
	%	100	11,8	29,2	59,0	100	91,7	8,3
123 Fladungen, St	Anzahl	1 379	86	124	1 169	38 612	35 456	3 156
	%	100	6,2	9,0	84,8	100	91,8	8,2
126 Großbardorf	Anzahl	594	38	28	528	9 504	9 106	398
	%	100	6,4	4,7	88,9	100	95,8	4,2
127 Großeibstadt	Anzahl	759	42	520	197	18 216	17 633	583
	%	100	5,5	68,5	26,0	100	96,8	3,2
129 Hausen	Anzahl	424	35	292	97	6 784	6 285	499
	%	100	8,3	68,9	22,9	100	92,6	7,4
130 Hendungen	Anzahl	550	25	132	393	8 800	7 911	889
	%	100	4,5	24,0	71,5	100	89,9	10,1
131 Herbstadt	Anzahl	349	25	158	166	5 584	5 203	381
	%	100	7,2	45,3	47,6	100	93,2	6,8
133 Heustreu	Anzahl	688	73	615	-	16 512	6 022	10 490
	%	100	10,6	89,4	-	100	36,5	63,5
134 Höchheim	Anzahl	634	150	208	276	7 608	7 114	494
	%	100	23,7	32,8	43,5	100	93,5	6,5
135 Hohenroth	Anzahl	1 926	246	1 680	-	61 632	22 855	38 777
	%	100	12,8	87,2	-	100	37,1	62,9
136 Hollstadt	Anzahl	938	89	487	362	22 512	20 518	1 994
	%	100	9,5	51,9	38,6	100	91,1	8,9
141 Bad Königshofen i.Grabf	Anzahl	3 083	440	659	1 984	61 660	58 960	2 700
	%	100	14,3	21,4	64,4	100	95,6	4,4

1) Gemeinden ohne Wahlvorschlag: kein Nachweis möglich.

Noch: 8. Unverändert und verändert abgegebene Stimmzettel bei den Kommunalwahlen in Bayern 2020
Noch: 8.3 Art der Kennzeichnung des Stimmzettels durch den Wähler bei der Wahl der Gemeinderäte in den kreisangehörigen Gemeinden nach Gemeinden

Noch: Unterfranken

Gemeinde	Einheit	Gültige Stimmzettel	davon 1) unverändert (=Listenwähler)	davon 1) innerhalb nur eines Wahlvorschlags verändert	davon 1) mit panaschierten Stimmen	Mögliche Stimmen aus gültigen Stimmzetteln	davon vergeben	davon nicht vergeben
Noch: Landkreis 673 Rhön-Grabfeld								
142 Mellrichstadt, St	Anzahl	3 017	426	613	1 978	60 340	56 634	3 706
	%	100	14,1	20,3	65,6	100	93,9	6,1
146 Niederlauer	Anzahl	815	37	778	-	19 560	7 704	11 856
	%	100	4,5	95,5	-	100	39,4	60,6
147 Nordheim v.d.Rhön	Anzahl	597	62	370	165	14 328	12 337	1 991
	%	100	10,4	62,0	27,6	100	86,1	13,9
149 Oberelsbach, M	Anzahl	1 500	265	449	786	42 000	36 546	5 454
	%	100	17,7	29,9	52,4	100	87,0	13,0
151 Oberstreu	Anzahl	870	65	420	385	19 140	16 679	2 461
	%	100	7,5	48,3	44,3	100	87,1	12,9
153 Ostheim v.d.Rhön, St	Anzahl	1 781	165	350	1 266	28 496	26 396	2 100
	%	100	9,3	19,7	71,1	100	92,6	7,4
156 Rödelmaier	Anzahl	494	25	450	19	7 904	4 028	3 876
	%	100	5,1	91,1	3,8	100	51,0	49,0
160 Saal a.d.Saale, M	Anzahl	905	113	252	540	21 720	20 228	1 492
	%	100	12,5	27,8	59,7	100	93,1	6,9
161 Salz	Anzahl	1 071	47	1 024	-	29 988	12 054	17 934
	%	100	4,4	95,6	-	100	40,2	59,8
162 Sandberg	Anzahl	1 501	347	598	556	42 028	38 018	4 010
	%	100	23,1	39,8	37,0	100	90,5	9,5
163 Schönau a.d.Brend	Anzahl	776	71	292	413	18 624	16 627	1 997
	%	100	9,1	37,6	53,2	100	89,3	10,7
167 Sondheim v.d.Rhön	Anzahl	522	62	299	161	8 352	7 917	435
	%	100	11,9	57,3	30,8	100	94,8	5,2
170 Stockheim	Anzahl	637	94	218	325	15 288	13 403	1 885
	%	100	14,8	34,2	51,0	100	87,7	12,3
171 Strahlungen	Anzahl	525	42	483	-	8 400	4 363	4 037
	%	100	8,0	92,0	-	100	51,9	48,1
172 Sulzdorf a.d.Lederhecke	Anzahl	649	100	120	429	15 576	13 232	2 344
	%	100	15,4	18,5	66,1	100	85,0	15,0
173 Sulzfeld	Anzahl	954	125	221	608	22 896	21 175	1 721
	%	100	13,1	23,2	63,7	100	92,5	7,5
174 Trappstadt, M	Anzahl	646	38	335	273	15 504	14 332	1 172
	%	100	5,9	51,9	42,3	100	92,4	7,6
175 Unsleben	Anzahl	489	52	434	3	7 824	4 315	3 509
	%	100	10,6	88,8	0,6	100	55,2	44,8
182 Willmars	Anzahl	365	5	351	9	5 840	1 852	3 988
	%	100	1,4	96,2	2,5	100	31,7	68,3
183 Wollbach	Anzahl	757	59	193	505	18 168	16 748	1 420
	%	100	7,8	25,5	66,7	100	92,2	7,8
184 Wülfershausen a.d.Saale	Anzahl	975	76	239	660	23 400	21 301	2 099
	%	100	7,8	24,5	67,7	100	91,0	9,0
186 Burglauer	Anzahl	898	87	203	608	21 552	19 914	1 638
	%	100	9,7	22,6	67,7	100	92,4	7,6
Landkreis 674 Haßberge								
111 Aidhausen	Anzahl	1 052	24	1 020	8	25 248	8 523	16 725
	%	100	2,3	97,0	0,8	100	33,8	66,2
118 Breitbrunn	Anzahl	616	11	595	10	14 784	5 656	9 128
	%	100	1,8	96,6	1,6	100	38,3	61,7

1) Gemeinden ohne Wahlvorschlag: kein Nachweis möglich.

Noch: 8. Unverändert und verändert abgegebene Stimmzettel bei den Kommunalwahlen in Bayern 2020
Noch: 8.3 Art der Kennzeichnung des Stimmzettels durch den Wähler bei der Wahl der Gemeinderäte in den kreisangehörigen Gemeinden nach Gemeinden

Noch: Unterfranken

Gemeinde	Einheit	Gültige Stimmzettel	davon 1) unverändert (=Listenwähler)	davon 1) innerhalb nur eines Wahlvorschlags verändert	davon 1) mit panaschierten Stimmen	Mögliche Stimmen aus gültigen Stimmzetteln	davon vergeben	davon nicht vergeben
Noch: Landkreis 674 Haßberge								
120 Bundorf	Anzahl	559	17	536	6	8 944	3 895	5 049
	%	100	3,0	95,9	1,1	100	43,5	56,5
121 Burgpreppach, M	Anzahl	887	34	374	479	21 288	19 981	1 307
	%	100	3,8	42,2	54,0	100	93,9	6,1
129 Ebelsbach	Anzahl	2 104	287	479	1 338	33 664	31 859	1 805
	%	100	13,6	22,8	63,6	100	94,6	5,4
130 Ebern, St	Anzahl	4 027	448	476	3 103	80 540	75 026	5 514
	%	100	11,1	11,8	77,1	100	93,2	6,8
133 Eltmann, St	Anzahl	2 573	258	453	1 862	51 460	48 066	3 394
	%	100	10,0	17,6	72,4	100	93,4	6,6
139 Gädheim	Anzahl	695	122	101	472	16 680	15 042	1 638
	%	100	17,6	14,5	67,9	100	90,2	9,8
147 Haßfurt, St	Anzahl	6 023	965	720	4 338	144 552	134 153	10 399
	%	100	16,0	12,0	72,0	100	92,8	7,2
149 Hofheim i.UFr., St	Anzahl	2 596	286	846	1 464	51 920	49 302	2 618
	%	100	11,0	32,6	56,4	100	95,0	5,0
153 Riedbach	Anzahl	1 104	193	431	480	26 496	25 053	1 443
	%	100	17,5	39,0	43,5	100	94,6	5,4
159 Oberaurach	Anzahl	2 195	146	222	1 827	35 120	32 815	2 305
	%	100	6,7	10,1	83,2	100	93,4	6,6
160 Kirchlauter	Anzahl	773	67	115	591	18 552	16 994	1 558
	%	100	8,7	14,9	76,5	100	91,6	8,4
163 Knetzgau	Anzahl	3 316	288	278	2 750	66 320	60 764	5 556
	%	100	8,7	8,4	82,9	100	91,6	8,4
164 Königsberg i.Bay., St	Anzahl	2 056	248	463	1 345	32 896	30 416	2 480
	%	100	12,1	22,5	65,4	100	92,5	7,5
171 Maroldsweisach, M	Anzahl	2 058	190	221	1 647	32 928	31 809	1 119
	%	100	9,2	10,7	80,0	100	96,6	3,4
180 Theres	Anzahl	1 503	215	495	793	42 084	39 224	2 860
	%	100	14,3	32,9	52,8	100	93,2	6,8
184 Pfarrweisach	Anzahl	983	37	268	678	23 592	21 567	2 025
	%	100	3,8	27,3	69,0	100	91,4	8,6
187 Rauhenebrach	Anzahl	1 882	169	494	1 219	26 348	25 101	1 247
	%	100	9,0	26,2	64,8	100	95,3	4,7
190 Rentweinsdorf, M	Anzahl	999	85	154	760	23 976	22 261	1 715
	%	100	8,5	15,4	76,1	100	92,8	7,2
195 Sand a.Main	Anzahl	1 743	146	362	1 235	27 888	26 461	1 427
	%	100	8,4	20,8	70,9	100	94,9	5,1
201 Stettfeld	Anzahl	736	90	286	360	17 664	17 081	583
	%	100	12,2	38,9	48,9	100	96,7	3,3
210 Untermerzbach	Anzahl	1 042	106	186	750	18 756	17 844	912
	%	100	10,2	17,9	72,0	100	95,1	4,9
219 Wonfurt	Anzahl	1 128	125	416	587	27 072	25 259	1 813
	%	100	11,1	36,9	52,0	100	93,3	6,7
221 Zeil a.Main, St	Anzahl	2 513	239	369	1 905	50 260	46 163	4 097
	%	100	9,5	14,7	75,8	100	91,8	8,2
223 Ermershausen	Anzahl	375	17	147	211	6 000	5 934	66
	%	100	4,5	39,2	56,3	100	98,9	1,1

1) Gemeinden ohne Wahlvorschlag: kein Nachweis möglich.

Noch: 8. Unverändert und verändert abgegebene Stimmzettel bei den Kommunalwahlen in Bayern 2020
Noch: 8.3 Art der Kennzeichnung des Stimmzettels durch den Wähler bei der Wahl der Gemeinderäte in den kreisangehörigen Gemeinden nach Gemeinden

Noch: Unterfranken

Gemeinde	Einheit	Gültige Stimmzettel	davon 1) unverändert (=Listenwähler)	davon 1) innerhalb nur eines Wahlvorschlags verändert	davon 1) mit panaschierten Stimmen	Mögliche Stimmen aus gültigen Stimmzetteln	davon vergeben	davon nicht vergeben
Landkreis 675 Kitzingen								
111 Abtswind, M	Anzahl	446	12	430	4	7 136	2 938	4 198
	%	100	2,7	96,4	0,9	100	41,2	58,8
112 Albertshofen	Anzahl	1 173	204	219	750	32 844	30 561	2 283
	%	100	17,4	18,7	63,9	100	93,0	7,0
113 Biebelried	Anzahl	755	101	235	419	18 120	16 878	1 242
	%	100	13,4	31,1	55,5	100	93,1	6,9
114 Buchbrunn	Anzahl	630	88	260	282	15 120	14 104	1 016
	%	100	14,0	41,3	44,8	100	93,3	6,7
116 Castell	Anzahl	511	40	154	317	8 176	7 562	614
	%	100	7,8	30,1	62,0	100	92,5	7,5
117 Dettelbach, St	Anzahl	3 966	449	899	2 618	79 320	74 396	4 924
	%	100	11,3	22,7	66,0	100	93,8	6,2
127 Geiselwind, M	Anzahl	1 180	19	1 158	3	33 040	11 983	21 057
	%	100	1,6	98,1	0,3	100	36,3	63,7
131 Großlangheim, M	Anzahl	940	99	116	725	22 560	21 171	1 389
	%	100	10,5	12,3	77,1	100	93,8	6,2
139 Iphofen, St	Anzahl	2 729	325	455	1 949	43 664	40 655	3 009
	%	100	11,9	16,7	71,4	100	93,1	6,9
141 Kitzingen, GKSt	Anzahl	7 688	1 798	954	4 936	230 640	209 958	20 682
	%	100	23,4	12,4	64,2	100	91,0	9,0
142 Kleinlangheim, M	Anzahl	829	108	189	532	19 896	18 360	1 536
	%	100	13,0	22,8	64,2	100	92,3	7,7
144 Mainbernheim, St	Anzahl	1 180	182	204	794	16 520	15 763	757
	%	100	15,4	17,3	67,3	100	95,4	4,6
146 Mainstockheim	Anzahl	1 030	170	286	574	12 360	11 914	446
	%	100	16,5	27,8	55,7	100	96,4	3,6
147 Marktbreit, St	Anzahl	1 991	293	605	1 093	31 856	30 468	1 388
	%	100	14,7	30,4	54,9	100	95,6	4,4
148 Markt Einersheim, M	Anzahl	587	71	84	432	14 088	13 018	1 070
	%	100	12,1	14,3	73,6	100	92,4	7,6
149 Marktsteft, St	Anzahl	1 136	108	205	823	27 264	25 616	1 648
	%	100	9,5	18,0	72,4	100	94,0	6,0
150 Martinsheim	Anzahl	617	46	435	136	7 404	7 039	365
	%	100	7,5	70,5	22,0	100	95,1	4,9
155 Nordheim a.Main	Anzahl	684	23	114	547	8 208	7 927	281
	%	100	3,4	16,7	80,0	100	96,6	3,4
156 Obernbreit, M	Anzahl	949	108	158	683	11 388	10 970	418
	%	100	11,4	16,6	72,0	100	96,3	3,7
158 Prichsenstadt, St	Anzahl	1 832	127	280	1 425	29 312	27 340	1 972
	%	100	6,9	15,3	77,8	100	93,3	6,7
161 Rödelsee	Anzahl	1 052	148	369	535	25 248	23 437	1 811
	%	100	14,1	35,1	50,9	100	92,8	7,2
162 Rüdenhausen, M	Anzahl	418	18	393	7	6 688	3 340	3 348
	%	100	4,3	94,0	1,7	100	49,9	50,1
165 Schwarzach a.Main, M	Anzahl	1 940	288	286	1 366	31 040	28 929	2 111
	%	100	14,8	14,7	70,4	100	93,2	6,8
166 Segnitz	Anzahl	495	16	479	-	7 920	3 674	4 246
	%	100	3,2	96,8	-	100	46,4	53,6
167 Seinsheim, M	Anzahl	610	55	337	218	7 320	7 035	285
	%	100	9,0	55,2	35,7	100	96,1	3,9

1) Gemeinden ohne Wahlvorschlag: kein Nachweis möglich.

Noch: 8. Unverändert und verändert abgegebene Stimmzettel bei den Kommunalwahlen in Bayern 2020
Noch: 8.3 Art der Kennzeichnung des Stimmzettels durch den Wähler bei der Wahl der Gemeinderäte in den kreisangehörigen Gemeinden nach Gemeinden

Noch: Unterfranken

Gemeinde	Einheit	Gültige Stimmzettel	davon 1) unverändert (=Listenwähler)	davon 1) innerhalb nur eines Wahlvorschlags verändert	davon 1) mit panaschierten Stimmen	Mögliche Stimmen aus gültigen Stimmzetteln	davon vergeben	davon nicht vergeben
Noch: Landkreis 675 Kitzingen								
169 Sommerach	Anzahl	922	109	177	636	11 064	10 622	442
	%	100	11,8	19,2	69,0	100	96,0	4,0
170 Sulzfeld a.Main	Anzahl	804	32	285	487	19 296	18 355	941
	%	100	4,0	35,4	60,6	100	95,1	4,9
174 Volkach, St	Anzahl	5 052	589	585	3 878	101 040	94 617	6 423
	%	100	11,7	11,6	76,8	100	93,6	6,4
177 Wiesenbronn	Anzahl	627	21	604	2	15 048	6 436	8 612
	%	100	3,3	96,3	0,3	100	42,8	57,2
178 Wiesentheid, M	Anzahl	2 466	380	569	1 517	39 456	37 933	1 523
	%	100	15,4	23,1	61,5	100	96,1	3,9
179 Willanzheim, M	Anzahl	972	103	674	195	11 664	11 254	410
	%	100	10,6	69,3	20,1	100	96,5	3,5
Landkreis 676 Miltenberg								
111 Altenbuch	Anzahl	758	46	146	566	18 192	15 016	3 176
	%	100	6,1	19,3	74,7	100	82,5	17,5
112 Amorbach, St	Anzahl	1 829	192	360	1 277	29 264	27 987	1 277
	%	100	10,5	19,7	69,8	100	95,6	4,4
116 Bürgstadt, M	Anzahl	2 409	384	524	1 501	38 544	37 246	1 298
	%	100	15,9	21,8	62,3	100	96,6	3,4
117 Collenberg	Anzahl	1 188	122	174	892	33 264	29 528	3 736
	%	100	10,3	14,6	75,1	100	88,8	11,2
118 Dorfprozelten	Anzahl	1 064	79	155	830	25 536	23 984	1 552
	%	100	7,4	14,6	78,0	100	93,9	6,1
119 Eichenbühl	Anzahl	1 417	96	327	994	39 676	35 566	4 110
	%	100	6,8	23,1	70,1	100	89,6	10,4
121 Elsenfeld, M	Anzahl	3 598	696	789	2 113	71 960	66 782	5 178
	%	100	19,3	21,9	58,7	100	92,8	7,2
122 Erlenbach a.Main, St	Anzahl	3 453	608	886	1 959	82 872	75 319	7 553
	%	100	17,6	25,7	56,7	100	90,9	9,1
123 Eschau, M	Anzahl	1 950	239	371	1 340	31 200	29 450	1 750
	%	100	12,3	19,0	68,7	100	94,4	5,6
124 Faulbach	Anzahl	1 334	91	193	1 050	37 352	33 163	4 189
	%	100	6,8	14,5	78,7	100	88,8	11,2
125 Großheubach, M	Anzahl	2 698	266	402	2 030	53 960	51 645	2 315
	%	100	9,9	14,9	75,2	100	95,7	4,3
126 Großwallstadt	Anzahl	2 410	327	524	1 559	38 560	37 235	1 325
	%	100	13,6	21,7	64,7	100	96,6	3,4
128 Hausen	Anzahl	1 168	96	359	713	28 032	26 404	1 628
	%	100	8,2	30,7	61,0	100	94,2	5,8
131 Kirchzell, M	Anzahl	1 294	83	231	980	36 232	32 675	3 557
	%	100	6,4	17,9	75,7	100	90,2	9,8
132 Kleinheubach, M	Anzahl	1 518	252	309	957	24 288	23 223	1 065
	%	100	16,6	20,4	63,0	100	95,6	4,4
133 Kleinwallstadt, M	Anzahl	2 497	457	390	1 650	49 940	46 757	3 183
	%	100	18,3	15,6	66,1	100	93,6	6,4
134 Klingenberg a.Main, St	Anzahl	2 647	413	402	1 832	52 940	50 101	2 839
	%	100	15,6	15,2	69,2	100	94,6	5,4
135 Laudenbach	Anzahl	761	117	197	447	18 264	17 144	1 120
	%	100	15,4	25,9	58,7	100	93,9	6,1
136 Leidersbach	Anzahl	2 160	236	322	1 602	34 560	32 068	2 492
	%	100	10,9	14,9	74,2	100	92,8	7,2

1) Gemeinden ohne Wahlvorschlag: kein Nachweis möglich.

Noch: 8. Unverändert und verändert abgegebene Stimmzettel bei den Kommunalwahlen in Bayern 2020
Noch: 8.3 Art der Kennzeichnung des Stimmzettels durch den Wähler bei der Wahl der Gemeinderäte in den kreisangehörigen Gemeinden nach Gemeinden

Noch: Unterfranken

Gemeinde	Einheit	Gültige Stimmzettel	davon 1) unverändert (=Listenwähler)	davon 1) innerhalb nur eines Wahlvorschlags verändert	davon 1) mit panaschierten Stimmen	Mögliche Stimmen aus gültigen Stimmzetteln	davon vergeben	davon nicht vergeben
Noch: Landkreis 676 Miltenberg								
139 Miltenberg, St	Anzahl	3 951	602	531	2 818	79 020	74 351	4 669
	%	100	15,2	13,4	71,3	100	94,1	5,9
140 Mömlingen	Anzahl	2 393	259	450	1 684	38 288	35 634	2 654
	%	100	10,8	18,8	70,4	100	93,1	6,9
141 Mönchberg, M	Anzahl	1 555	203	365	987	43 540	40 174	3 366
	%	100	13,1	23,5	63,5	100	92,3	7,7
143 Neunkirchen	Anzahl	888	134	474	280	10 656	10 099	557
	%	100	15,1	53,4	31,5	100	94,8	5,2
144 Niedernberg	Anzahl	2 287	333	388	1 566	36 592	34 262	2 330
	%	100	14,6	17,0	68,5	100	93,6	6,4
145 Obernburg a.Main, St	Anzahl	3 865	646	627	2 592	77 300	72 370	4 930
	%	100	16,7	16,2	67,1	100	93,6	6,4
151 Röllbach	Anzahl	848	-	-	848	20 352	9 272	11 080
	%	100	-	-	100	100	45,6	54,4
153 Rüdenau	Anzahl	396	9	273	114	6 336	2 539	3 797
	%	100	2,3	68,9	28,8	100	40,1	59,9
156 Schneeberg, M	Anzahl	921	59	162	700	22 104	20 881	1 223
	%	100	6,4	17,6	76,0	100	94,5	5,5
158 Stadtprozelten, St	Anzahl	761	63	184	514	18 264	16 928	1 336
	%	100	8,3	24,2	67,5	100	92,7	7,3
160 Sulzbach a.Main, M	Anzahl	3 025	475	610	1 940	60 500	56 154	4 346
	%	100	15,7	20,2	64,1	100	92,8	7,2
165 Weilbach, M	Anzahl	1 253	65	195	993	17 542	12 776	4 766
	%	100	5,2	15,6	79,2	100	72,8	27,2
169 Wörth a.Main, St	Anzahl	2 190	431	536	1 223	35 040	33 302	1 738
	%	100	19,7	24,5	55,8	100	95,0	5,0
Landkreis 677 Main-Spessart								
114 Arnstein, St	Anzahl	4 255	350	563	3 342	85 100	76 494	8 606
	%	100	8,2	13,2	78,5	100	89,9	10,1
116 Aura i.Sinngrund	Anzahl	541	40	83	418	12 984	11 276	1 708
	%	100	7,4	15,3	77,3	100	86,8	13,2
119 Birkenfeld	Anzahl	1 248	113	365	770	17 472	16 873	599
	%	100	9,1	29,2	61,7	100	96,6	3,4
120 Bischbrunn	Anzahl	1 011	33	973	5	24 264	10 902	13 362
	%	100	3,3	96,2	0,5	100	44,9	55,1
122 Burgsinn, M	Anzahl	1 514	115	240	1 159	42 392	38 925	3 467
	%	100	7,6	15,9	76,6	100	91,8	8,2
125 Erlenbach b.Marktheiden	Anzahl	1 342	246	408	688	37 576	33 781	3 795
	%	100	18,3	30,4	51,3	100	89,9	10,1
126 Esselbach	Anzahl	1 039	68	962	9	29 092	12 337	16 755
	%	100	6,5	92,6	0,9	100	42,4	57,6
127 Eußenheim	Anzahl	1 943	131	361	1 451	31 088	28 636	2 452
	%	100	6,7	18,6	74,7	100	92,1	7,9
128 Fellen	Anzahl	517	66	210	241	8 272	7 666	606
	%	100	12,8	40,6	46,6	100	92,7	7,3
129 Frammersbach, M	Anzahl	2 324	156	345	1 823	37 184	35 492	1 692
	%	100	6,7	14,8	78,4	100	95,4	4,6
131 Gemünden a.Main, St	Anzahl	4 702	709	629	3 364	112 848	102 721	10 127
	%	100	15,1	13,4	71,5	100	91,0	9,0

1) Gemeinden ohne Wahlvorschlag: kein Nachweis möglich.

Noch: 8. Unverändert und verändert abgegebene Stimmzettel bei den Kommunalwahlen in Bayern 2020
Noch: 8.3 Art der Kennzeichnung des Stimmzettels durch den Wähler bei der Wahl der Gemeinderäte in den kreisangehörigen Gemeinden nach Gemeinden

Noch: Unterfranken

Gemeinde	Einheit	Gültige Stimmzettel	davon 1) unverändert (=Listenwähler)	davon 1) innerhalb nur eines Wahlvorschlags verändert	davon 1) mit panaschierten Stimmen	Mögliche Stimmen aus gültigen Stimmzetteln	davon vergeben	davon nicht vergeben
Noch: Landkreis 677 Main-Spessart								
132 Gössenheim	Anzahl	662	46	215	401	15 888	13 937	1 951
	%	100	6,9	32,5	60,6	100	87,7	12,3
133 Gräfendorf	Anzahl	861	99	310	452	20 664	19 422	1 242
	%	100	11,5	36,0	52,5	100	94,0	6,0
135 Hafenlohr	Anzahl	1 095	118	315	662	26 280	24 768	1 512
	%	100	10,8	28,8	60,5	100	94,2	5,8
137 Hasloch	Anzahl	672	74	207	391	16 128	15 443	685
	%	100	11,0	30,8	58,2	100	95,8	4,2
142 Himmelstadt	Anzahl	925	53	175	697	13 875	12 802	1 073
	%	100	5,7	18,9	75,4	100	92,3	7,7
146 Karbach, M	Anzahl	758	41	708	9	18 192	8 201	9 991
	%	100	5,4	93,4	1,2	100	45,1	54,9
148 Karlstadt, St	Anzahl	8 211	997	1 144	6 070	197 064	179 252	17 812
	%	100	12,1	13,9	73,9	100	91,0	9,0
149 Karsbach	Anzahl	1 032	98	473	461	24 768	22 884	1 884
	%	100	9,5	45,8	44,7	100	92,4	7,6
151 Kreuzwertheim, M	Anzahl	1 796	267	348	1 181	28 736	27 014	1 722
	%	100	14,9	19,4	65,8	100	94,0	6,0
154 Triefenstein, M	Anzahl	2 495	285	328	1 882	39 920	38 280	1 640
	%	100	11,4	13,1	75,4	100	95,9	4,1
155 Lohr a.Main, St	Anzahl	7 498	1 201	906	5 391	179 952	166 655	13 297
	%	100	16,0	12,1	71,9	100	92,6	7,4
157 Marktheidenfeld, St	Anzahl	5 204	939	704	3 561	124 896	116 629	8 267
	%	100	18,0	13,5	68,4	100	93,4	6,6
159 Mittelsinn	Anzahl	535	29	188	318	8 560	8 117	443
	%	100	5,4	35,1	59,4	100	94,8	5,2
164 Neuendorf	Anzahl	491	84	124	283	7 856	7 392	464
	%	100	17,1	25,3	57,6	100	94,1	5,9
165 Neuhütten	Anzahl	740	32	708	-	17 760	7 382	10 378
	%	100	4,3	95,7	-	100	41,6	58,4
166 Neustadt a.Main	Anzahl	632	13	617	2	15 168	5 844	9 324
	%	100	2,1	97,6	0,3	100	38,5	61,5
169 Obersinn, M	Anzahl	489	44	445	-	7 824	4 012	3 812
	%	100	9,0	91,0	-	100	51,3	48,7
170 Partenstein	Anzahl	1 510	251	1 259	-	21 140	20 500	640
	%	100	16,6	83,4	-	100	97,0	3,0
172 Rechtenbach	Anzahl	532	31	488	13	12 768	5 235	7 533
	%	100	5,8	91,7	2,4	100	41,0	59,0
175 Retzstadt	Anzahl	970	66	66	838	23 280	21 205	2 075
	%	100	6,8	6,8	86,4	100	91,1	8,9
177 Rieneck, St	Anzahl	1 219	130	203	886	34 132	31 918	2 214
	%	100	10,7	16,7	72,7	100	93,5	6,5
178 Roden	Anzahl	579	60	434	85	4 632	4 539	93
	%	100	10,4	75,0	14,7	100	98,0	2,0
181 Rothenfels, St	Anzahl	533	11	513	9	12 792	4 372	8 420
	%	100	2,1	96,2	1,7	100	34,2	65,8
182 Schollbrunn	Anzahl	494	40	207	247	7 904	7 463	441
	%	100	8,1	41,9	50,0	100	94,4	5,6
186 Steinfeld	Anzahl	1 286	142	380	764	36 008	33 092	2 916
	%	100	11,0	29,5	59,4	100	91,9	8,1

1) Gemeinden ohne Wahlvorschlag: kein Nachweis möglich.

Noch: 8. Unverändert und verändert abgegebene Stimmzettel bei den Kommunalwahlen in Bayern 2020
Noch: 8.3 Art der Kennzeichnung des Stimmzettels durch den Wähler bei der Wahl der Gemeinderäte in den kreisangehörigen Gemeinden nach Gemeinden

Noch: Unterfranken

Gemeinde	Einheit	Gültige Stimmzettel	davon 1) unverändert (=Listenwähler)	davon 1) innerhalb nur eines Wahlvorschlags verändert	davon 1) mit panaschierten Stimmen	Mögliche Stimmen aus gültigen Stimmzetteln	davon vergeben	davon nicht vergeben
Noch: Landkreis 677 Main-Spessart								
189 Thüngen, M	Anzahl	813	78	163	572	9 756	9 229	527
	%	100	9,6	20,0	70,4	100	94,6	5,4
193 Urspringen	Anzahl	801	39	757	5	19 224	8 126	11 098
	%	100	4,9	94,5	0,6	100	42,3	57,7
200 Wiesthal	Anzahl	806	24	782	-	19 344	7 568	11 776
	%	100	3,0	97,0	-	100	39,1	60,9
203 Zellingen, M	Anzahl	3 419	526	720	2 173	68 380	64 197	4 183
	%	100	15,4	21,1	63,6	100	93,9	6,1
Landkreis 678 Schweinfurt								
115 Bergrheinfeld	Anzahl	2 342	472	421	1 449	46 840	43 643	3 197
	%	100	20,2	18,0	61,9	100	93,2	6,8
122 Dingolshausen	Anzahl	844	76	449	319	20 256	18 652	1 604
	%	100	9,0	53,2	37,8	100	92,1	7,9
123 Dittelbrunn	Anzahl	3 575	798	715	2 062	71 500	67 193	4 307
	%	100	22,3	20,0	57,7	100	94,0	6,0
124 Donnersdorf	Anzahl	1 139	139	224	776	27 336	25 392	1 944
	%	100	12,2	19,7	68,1	100	92,9	7,1
128 Euerbach	Anzahl	1 768	281	888	599	28 288	27 032	1 256
	%	100	15,9	50,2	33,9	100	95,6	4,4
130 Frankenwinheim	Anzahl	596	37	169	390	9 536	8 844	692
	%	100	6,2	28,4	65,4	100	92,7	7,3
132 Geldersheim	Anzahl	1 445	272	230	943	40 460	37 149	3 311
	%	100	18,8	15,9	65,3	100	91,8	8,2
134 Gerolzhofen, St	Anzahl	3 134	379	513	2 242	62 680	58 871	3 809
	%	100	12,1	16,4	71,5	100	93,9	6,1
135 Gochsheim	Anzahl	3 116	676	688	1 752	62 320	57 887	4 433
	%	100	21,7	22,1	56,2	100	92,9	7,1
136 Grafenrheinfeld	Anzahl	1 741	222	308	1 211	27 856	26 428	1 428
	%	100	12,8	17,7	69,6	100	94,9	5,1
138 Grettstadt	Anzahl	2 096	420	684	992	33 536	31 910	1 626
	%	100	20,0	32,6	47,3	100	95,2	4,8
150 Kolitzheim	Anzahl	3 431	468	1 833	1 130	68 620	65 814	2 806
	%	100	13,6	53,4	32,9	100	95,9	4,1
153 Lülsfeld	Anzahl	544	25	411	108	8 704	8 292	412
	%	100	4,6	75,6	19,9	100	95,3	4,7
157 Michelau i.Steigerwald	Anzahl	707	55	378	274	8 484	7 914	570
	%	100	7,8	53,5	38,8	100	93,3	6,7
160 Niederwerrn	Anzahl	3 410	978	648	1 784	68 200	64 231	3 969
	%	100	28,7	19,0	52,3	100	94,2	5,8
164 Oberschwarzach, M	Anzahl	895	132	152	611	21 480	19 883	1 597
	%	100	14,7	17,0	68,3	100	92,6	7,4
168 Poppenhausen	Anzahl	2 113	565	687	861	33 808	31 631	2 177
	%	100	26,7	32,5	40,7	100	93,6	6,4
170 Röthlein	Anzahl	2 531	420	549	1 562	40 496	38 350	2 146
	%	100	16,6	21,7	61,7	100	94,7	5,3
174 Schonungen	Anzahl	4 174	802	865	2 507	83 480	78 528	4 952
	%	100	19,2	20,7	60,1	100	94,1	5,9
175 Schwanfeld	Anzahl	984	83	901	-	23 616	10 528	13 088
	%	100	8,4	91,6	-	100	44,6	55,4

1) Gemeinden ohne Wahlvorschlag: kein Nachweis möglich.

Noch: 8. Unverändert und verändert abgegebene Stimmzettel bei den Kommunalwahlen in Bayern 2020
Noch: 8.3 Art der Kennzeichnung des Stimmzettels durch den Wähler bei der Wahl der Gemeinderäte in den kreisangehörigen Gemeinden nach Gemeinden

Noch: Unterfranken

Gemeinde	Einheit	Gültige Stimmzettel	davon 1) unverändert (=Listenwähler)	davon 1) innerhalb nur eines Wahlvorschlags verändert	davon 1) mit panaschierten Stimmen	Mögliche Stimmen aus gültigen Stimmzetteln	davon vergeben	davon nicht vergeben
Noch: Landkreis 678 Schweinfurt								
176 Schwebheim	Anzahl	2 205	409	492	1 304	35 280	32 943	2 337
	%	100	18,5	22,3	59,1	100	93,4	6,6
170 Röthlein	Anzahl	2 531	420	549	1 562	40 496	38 350	2 146
	%	100	16,6	21,7	61,7	100	94,7	5,3
174 Schonungen	Anzahl	4 174	802	865	2 507	83 480	78 528	4 952
	%	100	19,2	20,7	60,1	100	94,1	5,9
175 Schwanfeld	Anzahl	984	83	901	-	23 616	10 528	13 088
	%	100	8,4	91,6	-	100	44,6	55,4
176 Schwebheim	Anzahl	2 205	409	492	1 304	35 280	32 943	2 337
	%	100	18,5	22,3	59,1	100	93,4	6,6
178 Sennfeld	Anzahl	1 885	373	394	1 118	30 160	28 502	1 658
	%	100	19,8	20,9	59,3	100	94,5	5,5
181 Stadtlauringen, M	Anzahl	2 318	257	855	1 206	37 088	35 672	1 416
	%	100	11,1	36,9	52,0	100	96,2	3,8
183 Sulzheim	Anzahl	1 217	225	536	456	34 076	31 079	2 997
	%	100	18,5	44,0	37,5	100	91,2	8,8
186 Üchtelhausen	Anzahl	2 339	445	1 036	858	37 424	35 946	1 478
	%	100	19,0	44,3	36,7	100	96,1	3,9
190 Waigolshausen	Anzahl	1 727	247	731	749	48 356	45 390	2 966
	%	100	14,3	42,3	43,4	100	93,9	6,1
192 Wasserlosen	Anzahl	2 155	224	1 158	773	34 480	32 817	1 663
	%	100	10,4	53,7	35,9	100	95,2	4,8
193 Werneck, M	Anzahl	5 944	1 917	1 362	2 665	142 656	133 855	8 801
	%	100	32,3	22,9	44,8	100	93,8	6,2
196 Wipfeld	Anzahl	595	22	573	-	14 280	5 843	8 437
	%	100	3,7	96,3	-	100	40,9	59,1
Landkreis 679 Würzburg								
114 Aub, St	Anzahl	869	39	271	559	20 856	19 059	1 797
	%	100	4,5	31,2	64,3	100	91,4	8,6
117 Bergtheim	Anzahl	2 040	320	343	1 377	32 640	31 082	1 558
	%	100	15,7	16,8	67,5	100	95,2	4,8
118 Bieberehren	Anzahl	506	28	478	-	8 096	4 011	4 085
	%	100	5,5	94,5	-	100	49,5	50,5
122 Bütthard, M	Anzahl	817	78	260	479	9 804	9 486	318
	%	100	9,5	31,8	58,6	100	96,8	3,2
124 Eibelstadt, St	Anzahl	1 824	314	459	1 051	29 184	28 071	1 113
	%	100	17,2	25,2	57,6	100	96,2	3,8
126 Eisingen	Anzahl	1 799	431	301	1 067	28 784	27 390	1 394
	%	100	24,0	16,7	59,3	100	95,2	4,8
128 Erlabrunn	Anzahl	1 099	150	162	787	26 376	24 694	1 682
	%	100	13,6	14,7	71,6	100	93,6	6,4
130 Estenfeld	Anzahl	3 026	554	602	1 870	60 520	57 321	3 199
	%	100	18,3	19,9	61,8	100	94,7	5,3
131 Frickenhausen a.Main, M	Anzahl	745	129	264	352	17 880	16 869	1 011
	%	100	17,3	35,4	47,2	100	94,3	5,7
134 Gaukönigshofen	Anzahl	1 537	250	376	911	43 036	39 233	3 803
	%	100	16,3	24,5	59,3	100	91,2	8,8
135 Gelchsheim, M	Anzahl	504	30	253	221	8 064	7 549	515
	%	100	6,0	50,2	43,8	100	93,6	6,4
136 Gerbrunn	Anzahl	2 916	817	499	1 600	58 320	55 297	3 023
	%	100	28,0	17,1	54,9	100	94,8	5,2

1) Gemeinden ohne Wahlvorschlag: kein Nachweis möglich.

Noch: 8. Unverändert und verändert abgegebene Stimmzettel bei den Kommunalwahlen in Bayern 2020
Noch: 8.3 Art der Kennzeichnung des Stimmzettels durch den Wähler bei der Wahl der Gemeinderäte in den kreisangehörigen Gemeinden nach Gemeinden

Noch: Unterfranken

Gemeinde	Einheit	Gültige Stimmzettel	davon 1) unverändert (=Listenwähler)	davon 1) innerhalb nur eines Wahlvorschlags verändert	davon 1) mit panaschierten Stimmen	Mögliche Stimmen aus gültigen Stimmzetteln	davon vergeben	davon nicht vergeben
Noch: Landkreis 679 Würzburg								
137 Geroldshausen	Anzahl	670	104	210	356	16 080	15 100	980
	%	100	15,5	31,3	53,1	100	93,9	6,1
138 Giebelstadt, M	Anzahl	2 385	328	495	1 562	47 700	44 184	3 516
	%	100	13,8	20,8	65,5	100	92,6	7,4
141 Greußenheim	Anzahl	976	110	318	548	23 424	21 899	1 525
	%	100	11,3	32,6	56,1	100	93,5	6,5
142 Güntersleben	Anzahl	2 288	371	626	1 291	36 608	35 347	1 261
	%	100	16,2	27,4	56,4	100	96,6	3,4
143 Hausen b.Würzburg	Anzahl	1 499	328	388	783	41 972	37 596	4 376
	%	100	21,9	25,9	52,2	100	89,6	10,4
144 Helmstadt, M	Anzahl	1 617	199	230	1 188	45 276	40 355	4 921
	%	100	12,3	14,2	73,5	100	89,1	10,9
146 Hettstadt	Anzahl	1 945	341	336	1 268	31 120	29 048	2 072
	%	100	17,5	17,3	65,2	100	93,3	6,7
147 Höchberg, M	Anzahl	5 145	1 411	841	2 893	102 900	97 320	5 580
	%	100	27,4	16,3	56,2	100	94,6	5,4
149 Holzkirchen	Anzahl	614	63	249	302	14 736	13 540	1 196
	%	100	10,3	40,6	49,2	100	91,9	8,1
153 Kirchheim	Anzahl	1 285	167	329	789	35 980	33 328	2 652
	%	100	13,0	25,6	61,4	100	92,6	7,4
154 Kist	Anzahl	1 495	233	515	747	41 860	39 027	2 833
	%	100	15,6	34,4	50,0	100	93,2	6,8
155 Kleinrinderfeld	Anzahl	1 241	152	285	804	34 748	32 673	2 075
	%	100	12,2	23,0	64,8	100	94,0	6,0
156 Kürnach	Anzahl	2 883	572	560	1 751	46 128	45 052	1 076
	%	100	19,8	19,4	60,7	100	97,7	2,3
161 Margetshöchheim	Anzahl	1 818	457	417	944	29 088	28 105	983
	%	100	25,1	22,9	51,9	100	96,6	3,4
164 Neubrunn, M	Anzahl	1 108	129	688	291	15 512	14 256	1 256
	%	100	11,6	62,1	26,3	100	91,9	8,1
165 Altertheim	Anzahl	1 171	87	404	680	15 223	13 993	1 230
	%	100	7,4	34,5	58,1	100	91,9	8,1
167 Eisenheim, M	Anzahl	796	97	254	445	19 104	17 643	1 461
	%	100	12,2	31,9	55,9	100	92,4	7,6
169 Oberpleichfeld	Anzahl	667	60	181	426	16 008	15 239	769
	%	100	9,0	27,1	63,9	100	95,2	4,8
170 Ochsenfurt, St	Anzahl	5 471	974	869	3 628	131 304	122 540	8 764
	%	100	17,8	15,9	66,3	100	93,3	6,7
174 Prosselsheim	Anzahl	632	138	77	417	15 168	13 567	1 601
	%	100	21,8	12,2	66,0	100	89,4	10,6
175 Randersacker, M	Anzahl	1 901	284	340	1 277	30 416	29 342	1 074
	%	100	14,9	17,9	67,2	100	96,5	3,5
176 Reichenberg, M	Anzahl	2 394	433	425	1 536	38 304	35 872	2 432
	%	100	18,1	17,8	64,2	100	93,7	6,3
177 Remlingen, M	Anzahl	846	109	281	456	20 304	18 654	1 650
	%	100	12,9	33,2	53,9	100	91,9	8,1
179 Riedenheim	Anzahl	478	39	421	18	7 648	3 830	3 818
	%	100	8,2	88,1	3,8	100	50,1	49,9
180 Rimpar, M	Anzahl	4 075	849	901	2 325	81 500	76 783	4 717
	%	100	20,8	22,1	57,1	100	94,2	5,8

1) Gemeinden ohne Wahlvorschlag: kein Nachweis möglich.

Noch: 8. Unverändert und verändert abgegebene Stimmzettel bei den Kommunalwahlen in Bayern 2020
Noch: 8.3 Art der Kennzeichnung des Stimmzettels durch den Wähler bei der Wahl der Gemeinderäte in den kreisangehörigen Gemeinden nach Gemeinden

Noch: Unterfranken

Gemeinde	Einheit	Gültige Stimmzettel	davon 1) unverändert (=Listenwähler)	davon 1) innerhalb nur eines Wahlvorschlags verändert	davon 1) mit panaschierten Stimmen	Mögliche Stimmen aus gültigen Stimmzetteln	davon vergeben	davon nicht vergeben
Noch: Landkreis 679 Würzburg								
182 Röttingen, St	Anzahl	979	64	129	786	23 496	21 417	2 079
	%	100	6,5	13,2	80,3	100	91,2	8,8
185 Rottendorf	Anzahl	2 801	514	429	1 858	56 020	52 334	3 686
	%	100	18,4	15,3	66,3	100	93,4	6,6
187 Sommerhausen, M	Anzahl	1 224	153	210	861	29 376	27 920	1 456
	%	100	12,5	17,2	70,3	100	95,0	5,0
188 Sonderhofen	Anzahl	553	26	158	369	8 848	8 483	365
	%	100	4,7	28,6	66,7	100	95,9	4,1
192 Tauberrettersheim	Anzahl	416	-	-	416	6 656	2 867	3 789
	%	100	-	-	100	100	43,1	56,9
193 Theilheim	Anzahl	1 340	230	193	917	37 520	33 311	4 209
	%	100	17,2	14,4	68,4	100	88,8	11,2
194 Thüngersheim	Anzahl	1 625	232	121	1 272	45 500	41 077	4 423
	%	100	14,3	7,4	78,3	100	90,3	9,7
196 Uettingen	Anzahl	918	42	868	8	22 032	9 276	12 756
	%	100	4,6	94,6	0,9	100	42,1	57,9
200 Leinach	Anzahl	1 841	278	514	1 049	29 456	28 376	1 080
	%	100	15,1	27,9	57,0	100	96,3	3,7
201 Unterpleichfeld	Anzahl	1 641	232	351	1 058	26 256	25 183	1 073
	%	100	14,1	21,4	64,5	100	95,9	4,1
202 Veitshöchheim	Anzahl	4 444	1 245	818	2 381	88 880	83 858	5 022
	%	100	28,0	18,4	53,6	100	94,3	5,7
204 Waldbrunn	Anzahl	1 378	240	239	899	19 292	18 597	695
	%	100	17,4	17,3	65,2	100	96,4	3,6
205 Waldbüttelbrunn	Anzahl	2 646	601	704	1 341	42 336	40 717	1 619
	%	100	22,7	26,6	50,7	100	96,2	3,8
206 Winterhausen, M	Anzahl	820	112	76	632	19 680	17 178	2 502
	%	100	13,7	9,3	77,1	100	87,3	12,7
209 Zell a.Main, M	Anzahl	2 014	523	447	1 044	32 224	30 968	1 256
	%	100	26,0	22,2	51,8	100	96,1	3,9

1) Gemeinden ohne Wahlvorschlag: kein Nachweis möglich.

Noch: 8. Unverändert und verändert abgegebene Stimmzettel bei den Kommunalwahlen in Bayern 2020
Noch: 8.3 Art der Kennzeichnung des Stimmzettels durch den Wähler bei der Wahl der Gemeinderäte in den kreisangehörigen Gemeinden nach Gemeinden

Schwaben

Gemeinde	Einheit	Gültige Stimmzettel	davon 1) unverändert (=Listenwähler)	davon 1) innerhalb nur eines Wahlvorschlags verändert	davon 1) mit panaschierten Stimmen	Mögliche Stimmen aus gültigen Stimmzetteln	davon vergeben	davon nicht vergeben
Landkreis 771 Aichach-Friedberg								
111 Adelzhausen	Anzahl	849	76	607	166	20 376	7 380	12 996
	%	100	9,0	71,5	19,6	100	36,2	63,8
112 Affing	Anzahl	3 067	523	705	1 839	61 340	58 630	2 710
	%	100	17,1	23,0	60,0	100	95,6	4,4
113 Aichach, St	Anzahl	9 346	2 174	1 416	5 756	280 380	260 791	19 589
	%	100	23,3	15,2	61,6	100	93,0	7,0
114 Aindling, M	Anzahl	2 280	319	480	1 481	36 480	34 475	2 005
	%	100	14,0	21,1	65,0	100	94,5	5,5
122 Dasing	Anzahl	2 892	684	439	1 769	57 840	54 550	3 290
	%	100	23,7	15,2	61,2	100	94,3	5,7
129 Eurasburg	Anzahl	894	216	444	234	21 456	18 749	2 707
	%	100	24,2	49,7	26,2	100	87,4	12,6
130 Friedberg, St	Anzahl	14 415	4 221	2 592	7 602	432 450	400 201	32 249
	%	100	29,3	18,0	52,7	100	92,5	7,5
140 Hollenbach	Anzahl	1 331	170	1 099	62	37 268	15 153	22 115
	%	100	12,8	82,6	4,7	100	40,7	59,3
141 Inchenhofen, M	Anzahl	1 443	102	405	936	40 404	38 162	2 242
	%	100	7,1	28,1	64,9	100	94,5	5,5
142 Kissing	Anzahl	4 838	1 477	988	2 373	116 112	108 943	7 169
	%	100	30,5	20,4	49,0	100	93,8	6,2
144 Kühbach, M	Anzahl	2 372	55	62	2 255	37 952	36 266	1 686
	%	100	2,3	2,6	95,1	100	95,6	4,4
145 Merching	Anzahl	1 767	375	337	1 055	28 272	27 123	1 149
	%	100	21,2	19,1	59,7	100	95,9	4,1
146 Mering, M	Anzahl	7 308	2 076	1 337	3 895	175 392	164 852	10 540
	%	100	28,4	18,3	53,3	100	94,0	6,0
149 Obergriesbach	Anzahl	1 189	210	171	808	28 536	26 005	2 531
	%	100	17,7	14,4	68,0	100	91,1	8,9
155 Petersdorf	Anzahl	896	74	388	434	21 504	19 935	1 569
	%	100	8,3	43,3	48,4	100	92,7	7,3
156 Pöttmes, M	Anzahl	3 553	438	779	2 336	71 060	67 865	3 195
	%	100	12,3	21,9	65,7	100	95,5	4,5
158 Rehling	Anzahl	1 353	163	701	489	35 178	32 406	2 772
	%	100	12,0	51,8	36,1	100	92,1	7,9
160 Ried	Anzahl	1 792	332	426	1 034	28 672	27 309	1 363
	%	100	18,5	23,8	57,7	100	95,2	4,8
162 Schiltberg	Anzahl	1 183	36	107	1 040	28 392	24 122	4 270
	%	100	3,0	9,0	87,9	100	85,0	15,0
163 Schmiechen	Anzahl	734	163	406	165	17 616	15 299	2 317
	%	100	22,2	55,3	22,5	100	86,8	13,2
165 Sielenbach	Anzahl	941	120	134	687	22 584	20 290	2 294
	%	100	12,8	14,2	73,0	100	89,8	10,2
168 Steindorf	Anzahl	554	68	267	219	8 864	8 244	620
	%	100	12,3	48,2	39,5	100	93,0	7,0
169 Todtenweis	Anzahl	829	140	232	457	19 896	17 674	2 222
	%	100	16,9	28,0	55,1	100	88,8	11,2
176 Baar (Schwaben)	Anzahl	734	76	264	394	17 616	16 525	1 091
	%	100	10,4	36,0	53,7	100	93,8	6,2

1) Gemeinden ohne Wahlvorschlag: kein Nachweis möglich.

Noch: 8. Unverändert und verändert abgegebene Stimmzettel bei den Kommunalwahlen in Bayern 2020
Noch: 8.3 Art der Kennzeichnung des Stimmzettels durch den Wähler bei der Wahl der Gemeinderäte in den kreisangehörigen Gemeinden nach Gemeinden

Noch: Schwaben

Gemeinde	Ein-heit	Gültige Stimm-zettel	davon 1)			Mögliche Stimmen aus gültigen Stimmzetteln	davon	
			unverändert (=Listenwähler)	innerhalb nur eines Wahlvor-schlags verändert	mit panaschierten Stimmen		vergeben	nicht vergeben
Landkreis 772 Augsburg								
111 Adelsried	Anzahl	1 299	208	266	825	36 372	33 805	2 567
	%	100	16,0	20,5	63,5	100	92,9	7,1
114 Allmannshofen	Anzahl	448	26	136	286	7 168	3 368	3 800
	%	100	5,8	30,4	63,8	100	47,0	53,0
115 Altenmünster	Anzahl	2 410	207	214	1 989	38 560	36 351	2 209
	%	100	8,6	8,9	82,5	100	94,3	5,7
117 Aystetten	Anzahl	1 638	602	386	650	45 864	42 123	3 741
	%	100	36,8	23,6	39,7	100	91,8	8,2
121 Biberbach, M	Anzahl	1 965	298	279	1 388	31 440	30 140	1 300
	%	100	15,2	14,2	70,6	100	95,9	4,1
125 Bobingen, St	Anzahl	7 313	2 099	1 361	3 853	175 512	162 477	13 035
	%	100	28,7	18,6	52,7	100	92,6	7,4
126 Bonstetten	Anzahl	842	157	198	487	20 208	18 950	1 258
	%	100	18,6	23,5	57,8	100	93,8	6,2
130 Diedorf, M	Anzahl	5 394	1 501	1 038	2 855	129 456	120 358	9 098
	%	100	27,8	19,2	52,9	100	93,0	7,0
131 Dinkelscherben, M	Anzahl	3 582	415	468	2 699	71 640	67 579	4 061
	%	100	11,6	13,1	75,3	100	94,3	5,7
134 Ehingen	Anzahl	546	17	192	337	13 104	4 402	8 702
	%	100	3,1	35,2	61,7	100	33,6	66,4
136 Ellgau	Anzahl	683	63	254	366	16 392	15 113	1 279
	%	100	9,2	37,2	53,6	100	92,2	7,8
137 Emersacker	Anzahl	661	-	175	486	15 864	6 753	9 111
	%	100	-	26,5	73,5	100	42,6	57,4
141 Fischach, M	Anzahl	2 225	249	444	1 532	35 600	32 940	2 660
	%	100	11,2	20,0	68,9	100	92,5	7,5
145 Gablingen	Anzahl	2 549	479	423	1 647	40 784	38 867	1 917
	%	100	18,8	16,6	64,6	100	95,3	4,7
147 Gersthofen, St	Anzahl	8 453	2 360	1 379	4 714	253 590	227 354	26 236
	%	100	27,9	16,3	55,8	100	89,7	10,3
148 Gessertshausen	Anzahl	2 049	363	448	1 238	32 784	30 380	2 404
	%	100	17,7	21,9	60,4	100	92,7	7,3
149 Graben	Anzahl	1 729	449	374	906	27 664	25 758	1 906
	%	100	26,0	21,6	52,4	100	93,1	6,9
151 Großaitingen	Anzahl	2 736	458	432	1 846	54 720	51 240	3 480
	%	100	16,7	15,8	67,5	100	93,6	6,4
156 Heretsried	Anzahl	550	76	357	117	4 400	4 295	105
	%	100	13,8	64,9	21,3	100	97,6	2,4
157 Hiltenfingen	Anzahl	741	75	666	-	17 784	8 196	9 588
	%	100	10,1	89,9	-	100	46,1	53,9
159 Horgau	Anzahl	1 476	242	310	924	20 664	19 829	835
	%	100	16,4	21,0	62,6	100	96,0	4,0
160 Kleinaitingen	Anzahl	674	98	169	407	8 088	7 441	647
	%	100	14,5	25,1	60,4	100	92,0	8,0
162 Klosterlechfeld	Anzahl	1 351	359	283	709	37 828	32 522	5 306
	%	100	26,6	20,9	52,5	100	86,0	14,0
163 Königsbrunn, St	Anzahl	10 959	3 792	2 068	5 099	328 770	303 466	25 304
	%	100	34,6	18,9	46,5	100	92,3	7,7
166 Kühlenthal	Anzahl	456	44	412	-	7 296	3 753	3 543
	%	100	9,6	90,4	-	100	51,4	48,6

1) Gemeinden ohne Wahlvorschlag: kein Nachweis möglich.

Noch: 8. Unverändert und verändert abgegebene Stimmzettel bei den Kommunalwahlen in Bayern 2020
Noch: 8.3 Art der Kennzeichnung des Stimmzettels durch den Wähler bei der Wahl der Gemeinderäte in den kreisangehörigen Gemeinden nach Gemeinden

Noch: Schwaben

Gemeinde	Einheit	Gültige Stimmzettel	davon 1) unverändert (=Listenwähler)	davon 1) innerhalb nur eines Wahlvorschlags verändert	davon 1) mit panaschierten Stimmen	Mögliche Stimmen aus gültigen Stimmzetteln	davon vergeben	davon nicht vergeben
Noch: Landkreis 772 Augsburg								
167 Kutzenhausen	Anzahl	1 423	221	196	1 006	39 844	37 123	2 721
	%	100	15,5	13,8	70,7	100	93,2	6,8
168 Langenneufnach	Anzahl	843	82	96	665	20 232	18 106	2 126
	%	100	9,7	11,4	78,9	100	89,5	10,5
170 Langerringen	Anzahl	2 075	352	472	1 251	33 200	31 546	1 654
	%	100	17,0	22,7	60,3	100	95,0	5,0
171 Langweid a.Lech	Anzahl	2 935	718	1 030	1 187	58 700	53 588	5 112
	%	100	24,5	35,1	40,4	100	91,3	8,7
177 Meitingen, M	Anzahl	5 115	1 029	905	3 181	122 760	114 688	8 072
	%	100	20,1	17,7	62,2	100	93,4	6,6
178 Mickhausen	Anzahl	774	172	97	505	18 576	16 405	2 171
	%	100	22,2	12,5	65,2	100	88,3	11,7
179 Mittelneufnach	Anzahl	651	3	87	561	15 624	5 632	9 992
	%	100	0,5	13,4	86,2	100	36,0	64,0
184 Neusäß, St	Anzahl	9 815	3 565	2 552	3 698	294 450	270 312	24 138
	%	100	36,3	26,0	37,7	100	91,8	8,2
185 Nordendorf	Anzahl	1 408	173	150	1 085	39 424	36 951	2 473
	%	100	12,3	10,7	77,1	100	93,7	6,3
186 Oberottmarshausen	Anzahl	994	194	331	469	23 856	22 580	1 276
	%	100	19,5	33,3	47,2	100	94,7	5,3
197 Scherstetten	Anzahl	522	56	351	115	6 264	5 904	360
	%	100	10,7	67,2	22,0	100	94,3	5,7
200 Schwabmünchen, St	Anzahl	5 945	1 349	1 212	3 384	142 680	132 228	10 452
	%	100	22,7	20,4	56,9	100	92,7	7,3
202 Stadtbergen, St	Anzahl	6 295	2 165	1 715	2 415	151 080	141 682	9 398
	%	100	34,4	27,2	38,4	100	93,8	6,2
207 Thierhaupten, M	Anzahl	2 294	254	317	1 723	36 704	35 259	1 445
	%	100	11,1	13,8	75,1	100	96,1	3,9
209 Untermeitingen	Anzahl	3 123	969	723	1 431	62 460	58 683	3 777
	%	100	31,0	23,2	45,8	100	94,0	6,0
211 Ustersbach	Anzahl	594	60	302	232	14 256	12 674	1 582
	%	100	10,1	50,8	39,1	100	88,9	11,1
214 Walkertshofen	Anzahl	643	65	291	287	15 432	13 310	2 122
	%	100	10,1	45,3	44,6	100	86,2	13,8
215 Wehringen	Anzahl	1 437	294	234	909	40 236	37 067	3 169
	%	100	20,5	16,3	63,3	100	92,1	7,9
216 Welden, M	Anzahl	2 069	319	262	1 488	33 104	31 007	2 097
	%	100	15,4	12,7	71,9	100	93,7	6,3
217 Westendorf	Anzahl	805	87	181	537	19 320	17 342	1 978
	%	100	10,8	22,5	66,7	100	89,8	10,2
223 Zusmarshausen, M	Anzahl	3 310	433	487	2 390	66 200	60 812	5 388
	%	100	13,1	14,7	72,2	100	91,9	8,1
Landkreis 773 Dillingen a.d.Donau								
111 Aislingen, M	Anzahl	842	54	276	512	20 208	17 740	2 468
	%	100	6,4	32,8	60,8	100	87,8	12,2
112 Bachhagel	Anzahl	1 095	153	299	643	30 660	27 669	2 991
	%	100	14,0	27,3	58,7	100	90,2	9,8
113 Bächingen a.d.Brenz	Anzahl	680	40	197	443	8 160	7 769	391
	%	100	5,9	29,0	65,1	100	95,2	4,8
116 Binswangen	Anzahl	753	47	134	572	9 036	8 810	226
	%	100	6,2	17,8	76,0	100	97,5	2,5

1) Gemeinden ohne Wahlvorschlag: kein Nachweis möglich.

Noch: 8. Unverändert und verändert abgegebene Stimmzettel bei den Kommunalwahlen in Bayern 2020
Noch: 8.3 Art der Kennzeichnung des Stimmzettels durch den Wähler bei der Wahl der Gemeinderäte in den kreisangehörigen Gemeinden nach Gemeinden

Noch: Schwaben

Gemeinde	Einheit	Gültige Stimmzettel	davon 1) unverändert (=Listenwähler)	innerhalb nur eines Wahlvorschlags verändert	mit panaschierten Stimmen	Mögliche Stimmen aus gültigen Stimmzetteln	davon vergeben	nicht vergeben
Noch: Landkreis 773 Dillingen a.d.Donau								
117 Bissingen, M	Anzahl	2 041	94	586	1 361	32 656	31 894	762
	%	100	4,6	28,7	66,7	100	97,7	2,3
119 Blindheim	Anzahl	1 069	61	369	639	12 828	12 468	360
	%	100	5,7	34,5	59,8	100	97,2	2,8
122 Buttenwiesen	Anzahl	2 825	276	799	1 750	56 500	53 158	3 342
	%	100	9,8	28,3	61,9	100	94,1	5,9
125 Dillingen a.d.Donau, GK	Anzahl	7 418	1 128	1 857	4 433	178 032	163 943	14 089
	%	100	15,2	25,0	59,8	100	92,1	7,9
133 Glött	Anzahl	556	51	505	-	13 344	4 801	8 543
	%	100	9,2	90,8	-	100	36,0	64,0
136 Gundelfingen a.d.Donau,	Anzahl	3 043	226	394	2 423	60 860	56 929	3 931
	%	100	7,4	12,9	79,6	100	93,5	6,5
137 Haunsheim	Anzahl	823	49	340	434	9 876	9 410	466
	%	100	6,0	41,3	52,7	100	95,3	4,7
139 Höchstädt a.d.Donau, St	Anzahl	2 550	312	652	1 586	51 000	48 817	2 183
	%	100	12,2	25,6	62,2	100	95,7	4,3
140 Holzheim	Anzahl	1 838	159	892	787	29 408	27 696	1 712
	%	100	8,7	48,5	42,8	100	94,2	5,8
143 Laugna	Anzahl	852	67	412	373	10 224	9 685	539
	%	100	7,9	48,4	43,8	100	94,7	5,3
144 Lauingen (Donau), St	Anzahl	3 565	387	556	2 622	85 560	78 959	6 601
	%	100	10,9	15,6	73,5	100	92,3	7,7
146 Lutzingen	Anzahl	586	66	232	288	4 688	4 608	80
	%	100	11,3	39,6	49,1	100	98,3	1,7
147 Mödingen	Anzahl	725	45	528	152	8 700	8 372	328
	%	100	6,2	72,8	21,0	100	96,2	3,8
150 Finningen	Anzahl	1 155	48	879	228	13 860	13 489	371
	%	100	4,2	76,1	19,7	100	97,3	2,7
153 Medlingen	Anzahl	503	11	113	379	6 036	5 659	377
	%	100	2,2	22,5	75,3	100	93,8	6,2
164 Schwenningen	Anzahl	915	69	283	563	21 960	20 403	1 557
	%	100	7,5	30,9	61,5	100	92,9	7,1
170 Syrgenstein	Anzahl	1 977	184	326	1 467	31 632	30 011	1 621
	%	100	9,3	16,5	74,2	100	94,9	5,1
179 Villenbach	Anzahl	653	30	383	240	7 836	7 262	574
	%	100	4,6	58,7	36,8	100	92,7	7,3
182 Wertingen, St	Anzahl	4 053	583	597	2 873	81 060	76 685	4 375
	%	100	14,4	14,7	70,9	100	94,6	5,4
183 Wittislingen, M	Anzahl	1 347	78	315	954	18 858	17 927	931
	%	100	5,8	23,4	70,8	100	95,1	4,9
186 Ziertheim	Anzahl	581	37	199	345	6 972	6 733	239
	%	100	6,4	34,3	59,4	100	96,6	3,4
187 Zöschingen	Anzahl	331	17	275	39	5 296	2 046	3 250
	%	100	5,1	83,1	11,8	100	38,6	61,4
188 Zusamaltheim	Anzahl	670	58	221	391	8 040	7 758	282
	%	100	8,7	33,0	58,4	100	96,5	3,5
Landkreis 774 Günzburg								
111 Aletshausen	Anzahl	619	47	555	17	14 856	5 814	9 042
	%	100	7,6	89,7	2,7	100	39,1	60,9

1) Gemeinden ohne Wahlvorschlag: kein Nachweis möglich.

Noch: 8. Unverändert und verändert abgegebene Stimmzettel bei den Kommunalwahlen in Bayern 2020
Noch: 8.3 Art der Kennzeichnung des Stimmzettels durch den Wähler bei der Wahl der Gemeinderäte in den kreisangehörigen Gemeinden nach Gemeinden

Noch: Schwaben

Gemeinde	Einheit	Gültige Stimmzettel	davon 1) unverändert (=Listenwähler)	davon 1) innerhalb nur eines Wahlvorschlags verändert	davon 1) mit panaschierten Stimmen	Mögliche Stimmen aus gültigen Stimmzetteln	davon vergeben	davon nicht vergeben
Noch: Landkreis 774 Günzburg								
115 Balzhausen	Anzahl	621	69	552	-	14 904	6 088	8 816
	%	100	11,1	88,9	-	100	40,8	59,2
116 Ursberg	Anzahl	1 285	167	242	876	20 560	19 183	1 377
	%	100	13,0	18,8	68,2	100	93,3	6,7
117 Breitenthal	Anzahl	675	148	189	338	16 200	14 074	2 126
	%	100	21,9	28,0	50,1	100	86,9	13,1
118 Bubesheim	Anzahl	704	40	628	36	16 896	6 079	10 817
	%	100	5,7	89,2	5,1	100	36,0	64,0
119 Bibertal	Anzahl	2 196	366	478	1 352	35 136	32 652	2 484
	%	100	16,7	21,8	61,6	100	92,9	7,1
121 Burgau, St	Anzahl	3 896	704	522	2 670	77 920	73 862	4 058
	%	100	18,1	13,4	68,5	100	94,8	5,2
122 Burtenbach, M	Anzahl	1 550	114	420	1 016	24 800	23 602	1 198
	%	100	7,4	27,1	65,5	100	95,2	4,8
124 Deisenhausen	Anzahl	772	172	208	392	18 528	16 693	1 835
	%	100	22,3	26,9	50,8	100	90,1	9,9
127 Dürrlauingen	Anzahl	834	128	359	347	10 008	9 560	448
	%	100	15,3	43,0	41,6	100	95,5	4,5
129 Ebershausen	Anzahl	335	40	276	19	5 360	2 282	3 078
	%	100	11,9	82,4	5,7	100	42,6	57,4
133 Ellzee	Anzahl	632	130	150	352	15 168	14 148	1 020
	%	100	20,6	23,7	55,7	100	93,3	6,7
135 Günzburg, GKSt	Anzahl	7 059	1 471	924	4 664	211 770	191 991	19 779
	%	100	20,8	13,1	66,1	100	90,7	9,3
136 Gundremmingen	Anzahl	714	59	108	547	8 568	8 347	221
	%	100	8,3	15,1	76,6	100	97,4	2,6
140 Haldenwang	Anzahl	1 108	147	361	600	13 296	12 674	622
	%	100	13,3	32,6	54,2	100	95,3	4,7
143 Ichenhausen, St	Anzahl	3 238	416	529	2 293	64 760	58 669	6 091
	%	100	12,8	16,3	70,8	100	90,6	9,4
144 Jettingen-Scheppach, M	Anzahl	3 347	382	577	2 388	66 940	63 183	3 757
	%	100	11,4	17,2	71,3	100	94,4	5,6
145 Kammeltal	Anzahl	2 008	197	1 002	809	32 128	30 647	1 481
	%	100	9,8	49,9	40,3	100	95,4	4,6
148 Kötz	Anzahl	1 649	194	358	1 097	26 384	24 933	1 451
	%	100	11,8	21,7	66,5	100	94,5	5,5
150 Krumbach (Schwaben), St	Anzahl	5 581	719	646	4 216	133 944	121 402	12 542
	%	100	12,9	11,6	75,5	100	90,6	9,4
151 Landensberg	Anzahl	433	35	198	200	3 464	3 347	117
	%	100	8,1	45,7	46,2	100	96,6	3,4
155 Leipheim, St	Anzahl	2 304	400	499	1 405	46 080	42 510	3 570
	%	100	17,4	21,7	61,0	100	92,3	7,7
160 Münsterhausen, M	Anzahl	918	130	284	504	11 016	10 672	344
	%	100	14,2	30,9	54,9	100	96,9	3,1
162 Neuburg a.d.Kammel, M	Anzahl	1 536	133	228	1 175	24 576	22 578	1 998
	%	100	8,7	14,8	76,5	100	91,9	8,1
166 Aichen	Anzahl	633	59	413	161	7 596	7 146	450
	%	100	9,3	65,2	25,4	100	94,1	5,9
171 Offingen, M	Anzahl	1 691	292	235	1 164	27 056	25 614	1 442
	%	100	17,3	13,9	68,8	100	94,7	5,3

1) Gemeinden ohne Wahlvorschlag: kein Nachweis möglich.

Noch: 8. Unverändert und verändert abgegebene Stimmzettel bei den Kommunalwahlen in Bayern 2020
Noch: 8.3 Art der Kennzeichnung des Stimmzettels durch den Wähler bei der Wahl der Gemeinderäte in den kreisangehörigen Gemeinden nach Gemeinden

Noch: Schwaben

Gemeinde	Einheit	Gültige Stimmzettel	davon 1) unverändert (=Listenwähler)	davon 1) innerhalb nur eines Wahlvorschlags verändert	davon 1) mit panaschierten Stimmen	Mögliche Stimmen aus gültigen Stimmzetteln	davon vergeben	davon nicht vergeben
Noch: Landkreis 774 Günzburg								
174 Rettenbach	Anzahl	855	108	244	503	10 260	9 781	479
	%	100	12,6	28,5	58,8	100	95,3	4,7
178 Röfingen	Anzahl	628	47	260	321	15 072	14 150	922
	%	100	7,5	41,4	51,1	100	93,9	6,1
185 Thannhausen, St	Anzahl	2 382	299	374	1 709	47 640	44 348	3 292
	%	100	12,6	15,7	71,7	100	93,1	6,9
189 Wiesenbach	Anzahl	589	39	137	413	9 424	8 686	738
	%	100	6,6	23,3	70,1	100	92,2	7,8
191 Waldstetten, M	Anzahl	621	104	38	479	14 904	13 502	1 402
	%	100	16,7	6,1	77,1	100	90,6	9,4
192 Waltenhausen	Anzahl	424	79	125	220	6 784	6 275	509
	%	100	18,6	29,5	51,9	100	92,5	7,5
196 Winterbach	Anzahl	446	43	287	116	3 568	3 439	129
	%	100	9,6	64,3	26,0	100	96,4	3,6
198 Ziemetshausen, M	Anzahl	1 491	167	309	1 015	23 856	22 559	1 297
	%	100	11,2	20,7	68,1	100	94,6	5,4
Landkreis 775 Neu-Ulm								
111 Altenstadt, M	Anzahl	2 045	189	272	1 584	40 900	35 743	5 157
	%	100	9,2	13,3	77,5	100	87,4	12,6
115 Bellenberg	Anzahl	2 196	255	370	1 571	35 136	32 138	2 998
	%	100	11,6	16,8	71,5	100	91,5	8,5
118 Buch, M	Anzahl	1 925	168	297	1 460	30 800	28 553	2 247
	%	100	8,7	15,4	75,8	100	92,7	7,3
126 Holzheim	Anzahl	939	255	137	547	22 536	19 792	2 744
	%	100	27,2	14,6	58,3	100	87,8	12,2
129 Illertissen, St	Anzahl	6 168	837	863	4 468	148 032	130 602	17 430
	%	100	13,6	14,0	72,4	100	88,2	11,8
132 Kellmünz a.d.Iller, M	Anzahl	616	30	586	-	14 784	5 514	9 270
	%	100	4,9	95,1	-	100	37,3	62,7
134 Nersingen	Anzahl	3 355	537	731	2 087	67 100	59 789	7 311
	%	100	16,0	21,8	62,2	100	89,1	10,9
135 Neu-Ulm, GKSt	Anzahl	17 336	4 884	3 155	9 297	762 784	635 851	126 933
	%	100	28,2	18,2	53,6	100	83,4	16,6
139 Elchingen	Anzahl	3 934	711	699	2 524	78 680	73 158	5 522
	%	100	18,1	17,8	64,2	100	93,0	7,0
141 Oberroth	Anzahl	421	8	239	174	6 736	2 522	4 214
	%	100	1,9	56,8	41,3	100	37,4	62,6
142 Osterberg	Anzahl	543	27	200	316	5 430	5 257	173
	%	100	5,0	36,8	58,2	100	96,8	3,2
143 Pfaffenhofen a.d.Roth,	Anzahl	3 499	506	514	2 479	69 980	63 570	6 410
	%	100	14,5	14,7	70,8	100	90,8	9,2
149 Roggenburg	Anzahl	1 321	137	720	464	18 494	17 485	1 009
	%	100	10,4	54,5	35,1	100	94,5	5,5
152 Senden, St	Anzahl	7 150	1 518	1 353	4 279	214 500	181 720	32 780
	%	100	21,2	18,9	59,8	100	84,7	15,3
161 Unterroth	Anzahl	534	11	258	265	12 816	5 098	7 718
	%	100	2,1	48,3	49,6	100	39,8	60,2
162 Vöhringen, St	Anzahl	4 594	723	924	2 947	110 256	97 334	12 922
	%	100	15,7	20,1	64,1	100	88,3	11,7
164 Weißenhorn, St	Anzahl	5 433	824	849	3 760	130 392	116 468	13 924
	%	100	15,2	15,6	69,2	100	89,3	10,7

1) Gemeinden ohne Wahlvorschlag: kein Nachweis möglich.

Noch: 8. Unverändert und verändert abgegebene Stimmzettel bei den Kommunalwahlen in Bayern 2020
Noch: 8.3 Art der Kennzeichnung des Stimmzettels durch den Wähler bei der Wahl der Gemeinderäte in den kreisangehörigen Gemeinden nach Gemeinden

Noch: Schwaben

Gemeinde	Einheit	Gültige Stimmzettel	davon 1) unverändert (=Listenwähler)	davon 1) innerhalb nur eines Wahlvorschlags verändert	davon 1) mit panaschierten Stimmen	Mögliche Stimmen aus gültigen Stimmzetteln	davon vergeben	davon nicht vergeben
Landkreis 776 Lindau (Bodensee)								
111 Bodolz	Anzahl	1 287	312	370	605	20 592	19 469	1 123
	%	100	24,2	28,7	47,0	100	94,5	5,5
112 Gestratz	Anzahl	713	9	704	-	17 112	6 387	10 725
	%	100	1,3	98,7	-	100	37,3	62,7
113 Grünenbach	Anzahl	748	33	713	2	17 952	7 634	10 318
	%	100	4,4	95,3	0,3	100	42,5	57,5
114 Heimenkirch, M	Anzahl	1 673	161	274	1 238	26 768	24 262	2 506
	%	100	9,6	16,4	74,0	100	90,6	9,4
115 Hergensweiler	Anzahl	1 010	114	896	-	24 240	9 058	15 182
	%	100	11,3	88,7	-	100	37,4	62,6
116 Lindau (Bodensee), GKSt	Anzahl	9 992	2 768	1 184	6 040	299 760	269 602	30 158
	%	100	27,7	11,8	60,4	100	89,9	10,1
117 Lindenberg i.Allgäu, St	Anzahl	4 124	840	611	2 673	98 976	90 560	8 416
	%	100	20,4	14,8	64,8	100	91,5	8,5
118 Maierhöfen	Anzahl	671	35	636	-	16 104	6 401	9 703
	%	100	5,2	94,8	-	100	39,7	60,3
120 Nonnenhorn	Anzahl	875	96	779	-	21 000	9 677	11 323
	%	100	11,0	89,0	-	100	46,1	53,9
121 Oberreute	Anzahl	949	-	-	949	22 776	9 317	13 459
	%	100	-	-	100	100	40,9	59,1
122 Opfenbach	Anzahl	999	28	904	67	27 972	11 666	16 306
	%	100	2,8	90,5	6,7	100	41,7	58,3
124 Röthenbach (Allgäu)	Anzahl	910	116	290	504	21 840	19 190	2 650
	%	100	12,7	31,9	55,4	100	87,9	12,1
125 Scheidegg, M	Anzahl	1 938	308	293	1 337	31 008	29 349	1 659
	%	100	15,9	15,1	69,0	100	94,6	5,4
126 Sigmarszell	Anzahl	1 297	263	273	761	36 316	30 832	5 484
	%	100	20,3	21,0	58,7	100	84,9	15,1
127 Stiefenhofen	Anzahl	958	-	-	958	22 992	11 141	11 851
	%	100	-	-	100	100	48,5	51,5
128 Wasserburg (Bodensee)	Anzahl	1 741	265	175	1 301	27 856	25 958	1 898
	%	100	15,2	10,1	74,7	100	93,2	6,8
129 Weiler-Simmerberg, M	Anzahl	2 984	365	352	2 267	59 680	56 415	3 265
	%	100	12,2	11,8	76,0	100	94,5	5,5
130 Weißensberg	Anzahl	1 074	292	132	650	30 072	26 178	3 894
	%	100	27,2	12,3	60,5	100	87,1	12,9
131 Hergatz	Anzahl	1 313	201	487	625	36 764	31 205	5 559
	%	100	15,3	37,1	47,6	100	84,9	15,1
Landkreis 777 Ostallgäu								
111 Aitrang	Anzahl	1 252	134	181	937	35 056	30 185	4 871
	%	100	10,7	14,5	74,8	100	86,1	13,9
112 Biessenhofen	Anzahl	1 975	298	354	1 323	31 600	29 182	2 418
	%	100	15,1	17,9	67,0	100	92,3	7,7
114 Baisweil	Anzahl	798	65	109	624	9 576	9 150	426
	%	100	8,1	13,7	78,2	100	95,6	4,4
118 Bidingen	Anzahl	954	66	236	652	22 896	18 822	4 074
	%	100	6,9	24,7	68,3	100	82,2	17,8
121 Buchloe, St	Anzahl	5 680	1 417	885	3 378	136 320	126 579	9 741
	%	100	24,9	15,6	59,5	100	92,9	7,1

1) Gemeinden ohne Wahlvorschlag: kein Nachweis möglich.

Noch: 8. Unverändert und verändert abgegebene Stimmzettel bei den Kommunalwahlen in Bayern 2020
Noch: 8.3 Art der Kennzeichnung des Stimmzettels durch den Wähler bei der Wahl der Gemeinderäte in den kreisangehörigen Gemeinden nach Gemeinden

Noch: Schwaben

Gemeinde	Einheit	Gültige Stimmzettel	davon 1) unverändert (=Listenwähler)	davon 1) innerhalb nur eines Wahlvorschlags verändert	davon 1) mit panaschierten Stimmen	Mögliche Stimmen aus gültigen Stimmzetteln	davon vergeben	davon nicht vergeben
Noch: Landkreis 777 Ostallgäu								
124 Eggenthal	Anzahl	822	110	59	653	19 728	17 835	1 893
	%	100	13,4	7,2	79,4	100	90,4	9,6
125 Eisenberg	Anzahl	626	43	536	47	15 024	5 474	9 550
	%	100	6,9	85,6	7,5	100	36,4	63,6
128 Friesenried	Anzahl	882	115	434	333	10 584	9 830	754
	%	100	13,0	49,2	37,8	100	92,9	7,1
129 Füssen, St	Anzahl	5 896	1 380	884	3 632	141 504	129 607	11 897
	%	100	23,4	15,0	61,6	100	91,6	8,4
130 Germaringen	Anzahl	1 845	255	342	1 248	29 520	27 970	1 550
	%	100	13,8	18,5	67,6	100	94,7	5,3
131 Görisried	Anzahl	722	13	700	9	17 328	6 798	10 530
	%	100	1,8	97,0	1,2	100	39,2	60,8
135 Hopferau	Anzahl	583	23	527	33	8 162	5 985	2 177
	%	100	3,9	90,4	5,7	100	73,3	26,7
138 Günzach	Anzahl	796	77	229	490	19 104	15 849	3 255
	%	100	9,7	28,8	61,6	100	83,0	17,0
139 Irsee, M	Anzahl	830	102	168	560	9 960	9 549	411
	%	100	12,3	20,2	67,5	100	95,9	4,1
140 Jengen	Anzahl	1 266	212	484	570	17 724	16 676	1 048
	%	100	16,7	38,2	45,0	100	94,1	5,9
141 Kaltental, M	Anzahl	941	193	91	657	22 584	19 903	2 681
	%	100	20,5	9,7	69,8	100	88,1	11,9
144 Kraftisried	Anzahl	465	18	447	-	7 440	3 071	4 369
	%	100	3,9	96,1	-	100	41,3	58,7
145 Lamerdingen	Anzahl	1 182	145	381	656	33 096	29 018	4 078
	%	100	12,3	32,2	55,5	100	87,7	12,3
147 Lechbruck am See	Anzahl	1 436	212	256	968	40 208	35 266	4 942
	%	100	14,8	17,8	67,4	100	87,7	12,3
149 Lengenwang	Anzahl	897	7	826	64	21 528	8 336	13 192
	%	100	0,8	92,1	7,1	100	38,7	61,3
151 Marktoberdorf, St	Anzahl	8 444	1 535	1 004	5 905	202 656	183 901	18 755
	%	100	18,2	11,9	69,9	100	90,7	9,3
152 Mauerstetten	Anzahl	1 872	211	375	1 286	29 952	27 821	2 131
	%	100	11,3	20,0	68,7	100	92,9	7,1
153 Nesselwang, M	Anzahl	1 994	283	294	1 417	31 904	30 547	1 357
	%	100	14,2	14,7	71,1	100	95,7	4,3
154 Obergünzburg, M	Anzahl	2 958	443	480	2 035	59 160	55 216	3 944
	%	100	15,0	16,2	68,8	100	93,3	6,7
155 Oberostendorf	Anzahl	849	65	184	600	20 376	15 612	4 764
	%	100	7,7	21,7	70,7	100	76,6	23,4
157 Osterzell	Anzahl	441	38	376	27	7 056	3 452	3 604
	%	100	8,6	85,3	6,1	100	48,9	51,1
158 Pforzen	Anzahl	1 120	163	177	780	23 520	21 281	2 239
	%	100	14,6	15,8	69,6	100	90,5	9,5
159 Pfronten	Anzahl	4 406	783	1 007	2 616	88 120	82 903	5 217
	%	100	17,8	22,9	59,4	100	94,1	5,9
163 Rieden am Forggensee	Anzahl	741	57	674	10	17 784	8 559	9 225
	%	100	7,7	91,0	1,3	100	48,1	51,9
164 Rieden	Anzahl	667	27	630	10	16 008	6 257	9 751
	%	100	4,0	94,5	1,5	100	39,1	60,9

1) Gemeinden ohne Wahlvorschlag: kein Nachweis möglich.

Noch: 8. Unverändert und verändert abgegebene Stimmzettel bei den Kommunalwahlen in Bayern 2020
Noch: 8.3 Art der Kennzeichnung des Stimmzettels durch den Wähler bei der Wahl der Gemeinderäte in den kreisangehörigen Gemeinden nach Gemeinden

Noch: Schwaben

Gemeinde	Einheit	Gültige Stimmzettel	davon 1) unverändert (=Listenwähler)	davon 1) innerhalb nur eines Wahlvorschlags verändert	davon 1) mit panaschierten Stimmen	Mögliche Stimmen aus gültigen Stimmzetteln	davon vergeben	davon nicht vergeben
Noch: Landkreis 777 Ostallgäu								
165 Ronsberg, M	Anzahl	735	75	660	-	17 640	6 035	11 605
	%	100	10,2	89,8	-	100	34,2	65,8
166 Roßhaupten	Anzahl	1 146	61	1 057	28	32 088	12 052	20 036
	%	100	5,3	92,2	2,4	100	37,6	62,4
167 Ruderatshofen	Anzahl	1 010	142	130	738	24 240	20 775	3 465
	%	100	14,1	12,9	73,1	100	85,7	14,3
168 Rückholz	Anzahl	484	2	420	62	7 744	3 840	3 904
	%	100	0,4	86,8	12,8	100	49,6	50,4
169 Schwangau	Anzahl	1 567	208	281	1 078	25 072	23 817	1 255
	%	100	13,3	17,9	68,8	100	95,0	5,0
170 Seeg	Anzahl	1 737	144	759	834	48 636	43 321	5 315
	%	100	8,3	43,7	48,0	100	89,1	10,9
171 Stötten a.Auerberg	Anzahl	1 005	746	259	-	24 120	7 819	16 301
	%	100	74,2	25,8	-	100	32,4	67,6
172 Stöttwang	Anzahl	979	115	864	-	23 496	9 168	14 328
	%	100	11,7	88,3	-	100	39,0	61,0
173 Halblech	Anzahl	1 863	210	921	732	29 808	28 347	1 461
	%	100	11,3	49,4	39,3	100	95,1	4,9
175 Unterthingau, M	Anzahl	1 436	222	193	1 021	40 208	32 702	7 506
	%	100	15,5	13,4	71,1	100	81,3	18,7
176 Untrasried	Anzahl	870	89	597	184	10 440	9 976	464
	%	100	10,2	68,6	21,1	100	95,6	4,4
177 Waal, M	Anzahl	1 304	344	129	831	36 512	33 282	3 230
	%	100	26,4	9,9	63,7	100	91,2	8,8
179 Wald	Anzahl	636	-	587	49	15 264	5 874	9 390
	%	100	-	92,3	7,7	100	38,5	61,5
182 Westendorf	Anzahl	862	109	419	334	10 344	9 664	680
	%	100	12,6	48,6	38,7	100	93,4	6,6
183 Rettenbach a.Auerberg	Anzahl	500	23	477	-	8 000	3 716	4 284
	%	100	4,6	95,4	-	100	46,5	53,6
Landkreis 778 Unterallgäu								
111 Amberg	Anzahl	672	3	532	137	16 128	5 713	10 415
	%	100	0,4	79,2	20,4	100	35,4	64,6
113 Apfeltrach	Anzahl	537	72	258	207	8 592	7 816	776
	%	100	13,4	48,0	38,5	100	91,0	9,0
115 Babenhausen, M	Anzahl	2 514	289	342	1 883	50 280	47 538	2 742
	%	100	11,5	13,6	74,9	100	94,5	5,5
116 Bad Wörishofen, St	Anzahl	6 963	1 385	1 218	4 360	167 112	153 524	13 588
	%	100	19,9	17,5	62,6	100	91,9	8,1
118 Benningen	Anzahl	811	116	119	576	22 708	19 073	3 635
	%	100	14,3	14,7	71,0	100	84,0	16,0
119 Böhen	Anzahl	428	13	411	4	6 848	2 942	3 906
	%	100	3,0	96,0	0,9	100	43,0	57,0
120 Boos	Anzahl	1 001	187	78	736	28 028	24 782	3 246
	%	100	18,7	7,8	73,5	100	88,4	11,6
121 Breitenbrunn	Anzahl	1 195	173	541	481	33 460	29 271	4 189
	%	100	14,5	45,3	40,3	100	87,5	12,5
123 Buxheim	Anzahl	1 479	258	333	888	23 664	22 390	1 274
	%	100	17,4	22,5	60,0	100	94,6	5,4

1) Gemeinden ohne Wahlvorschlag: kein Nachweis möglich.

Noch: 8. Unverändert und verändert abgegebene Stimmzettel bei den Kommunalwahlen in Bayern 2020
Noch: 8.3 Art der Kennzeichnung des Stimmzettels durch den Wähler bei der Wahl der Gemeinderäte in den kreisangehörigen Gemeinden nach Gemeinden

Noch: Schwaben

Gemeinde	Einheit	Gültige Stimmzettel	davon 1) unverändert (=Listenwähler)	davon 1) innerhalb nur eines Wahlvorschlags verändert	davon 1) mit panaschierten Stimmen	Mögliche Stimmen aus gültigen Stimmzetteln	davon vergeben	davon nicht vergeben
Noch: Landkreis 778 Unterallgäu								
127 Dirlewang, M	Anzahl	1 049	180	546	323	29 372	25 363	4 009
	%	100	17,2	52,0	30,8	100	86,4	13,6
130 Egg a.d.Günz	Anzahl	624	-	624	-	14 976	5 122	9 854
	%	100	-	100	-	100	34,2	65,8
134 Eppishausen	Anzahl	1 069	83	676	310	12 828	12 285	543
	%	100	7,8	63,2	29,0	100	95,8	4,2
136 Erkheim, M	Anzahl	1 786	238	416	1 132	28 576	27 094	1 482
	%	100	13,3	23,3	63,4	100	94,8	5,2
137 Ettringen	Anzahl	1 652	166	298	1 188	26 432	25 064	1 368
	%	100	10,0	18,0	71,9	100	94,8	5,2
139 Fellheim	Anzahl	432	16	416	-	10 368	3 694	6 674
	%	100	3,7	96,3	-	100	35,6	64,4
144 Bad Grönenbach, M	Anzahl	2 745	431	434	1 880	54 900	51 745	3 155
	%	100	15,7	15,8	68,5	100	94,3	5,7
149 Hawangen	Anzahl	685	40	83	562	16 440	14 467	1 973
	%	100	5,8	12,1	82,0	100	88,0	12,0
150 Heimertingen	Anzahl	1 003	166	140	697	24 072	22 287	1 785
	%	100	16,6	14,0	69,5	100	92,6	7,4
151 Holzgünz	Anzahl	602	38	543	21	14 448	5 632	8 816
	%	100	6,3	90,2	3,5	100	39,0	61,0
157 Kirchhaslach	Anzahl	607	307	300	-	14 568	5 568	9 000
	%	100	50,6	49,4	-	100	38,2	61,8
158 Kirchheim i.Schw., M	Anzahl	1 501	100	489	912	21 014	20 028	986
	%	100	6,7	32,6	60,8	100	95,3	4,7
161 Kronburg	Anzahl	942	108	261	573	22 608	19 594	3 014
	%	100	11,5	27,7	60,8	100	86,7	13,3
162 Lachen	Anzahl	864	97	189	578	20 736	18 674	2 062
	%	100	11,2	21,9	66,9	100	90,1	9,9
163 Lauben	Anzahl	723	68	493	162	8 676	8 292	384
	%	100	9,4	68,2	22,4	100	95,6	4,4
164 Lautrach	Anzahl	675	235	62	378	16 200	14 215	1 985
	%	100	34,8	9,2	56,0	100	87,7	12,3
165 Legau, M	Anzahl	1 668	180	293	1 195	26 688	25 572	1 116
	%	100	10,8	17,6	71,6	100	95,8	4,2
168 Markt Rettenbach, M	Anzahl	1 949	192	262	1 495	31 184	28 955	2 229
	%	100	9,9	13,4	76,7	100	92,9	7,1
169 Markt Wald, M	Anzahl	1 313	95	160	1 058	36 764	33 144	3 620
	%	100	7,2	12,2	80,6	100	90,2	9,8
171 Memmingerberg	Anzahl	1 053	206	307	540	16 848	15 180	1 668
	%	100	19,6	29,2	51,3	100	90,1	9,9
173 Mindelheim, St	Anzahl	5 954	928	692	4 334	142 896	130 366	12 530
	%	100	15,6	11,6	72,8	100	91,2	8,8
177 Niederrieden	Anzahl	665	128	53	484	15 960	14 177	1 783
	%	100	19,2	8,0	72,8	100	88,8	11,2
180 Kammlach	Anzahl	930	111	313	506	11 160	10 522	638
	%	100	11,9	33,7	54,4	100	94,3	5,7
183 Oberrieden	Anzahl	655	63	413	179	7 860	7 539	321
	%	100	9,6	63,1	27,3	100	95,9	4,1
184 Oberschönegg	Anzahl	599	31	390	178	4 792	4 605	187
	%	100	5,2	65,1	29,7	100	96,1	3,9

1) Gemeinden ohne Wahlvorschlag: kein Nachweis möglich.

Noch: 8. Unverändert und verändert abgegebene Stimmzettel bei den Kommunalwahlen in Bayern 2020
Noch: 8.3 Art der Kennzeichnung des Stimmzettels durch den Wähler bei der Wahl der Gemeinderäte in den kreisangehörigen Gemeinden nach Gemeinden

Noch: Schwaben

Gemeinde	Einheit	Gültige Stimmzettel	davon 1) unverändert (=Listenwähler)	davon 1) innerhalb nur eines Wahlvorschlags verändert	davon 1) mit panaschierten Stimmen	Mögliche Stimmen aus gültigen Stimmzetteln	davon vergeben	davon nicht vergeben
Noch: Landkreis 778 Unterallgäu								
186 Ottobeuren, M	Anzahl	3 685	681	590	2 414	73 700	69 254	4 446
	%	100	18,5	16,0	65,5	100	94,0	6,0
187 Pfaffenhausen, M	Anzahl	1 168	98	157	913	32 704	28 505	4 199
	%	100	8,4	13,4	78,2	100	87,2	12,8
188 Pleß	Anzahl	519	96	164	259	8 304	7 731	573
	%	100	18,5	31,6	49,9	100	93,1	6,9
190 Salgen	Anzahl	823	50	432	341	9 876	9 381	495
	%	100	6,1	52,5	41,4	100	95,0	5,0
196 Sontheim	Anzahl	1 455	196	262	997	40 740	36 681	4 059
	%	100	13,5	18,0	68,5	100	90,0	10,0
199 Stetten	Anzahl	752	95	248	409	18 048	15 069	2 979
	%	100	12,6	33,0	54,4	100	83,5	16,5
202 Trunkelsberg	Anzahl	685	147	168	370	16 440	12 190	4 250
	%	100	21,5	24,5	54,0	100	74,1	25,9
203 Türkheim, M	Anzahl	3 027	457	385	2 185	60 540	55 364	5 176
	%	100	15,1	12,7	72,2	100	91,5	8,5
204 Tussenhausen, M	Anzahl	1 738	172	797	769	27 808	26 731	1 077
	%	100	9,9	45,9	44,2	100	96,1	3,9
205 Ungerhausen	Anzahl	510	18	488	4	12 240	4 283	7 957
	%	100	3,5	95,7	0,8	100	35,0	65,0
207 Unteregg	Anzahl	813	49	542	222	9 756	9 441	315
	%	100	6,0	66,7	27,3	100	96,8	3,2
209 Rammingen	Anzahl	938	163	477	298	11 256	10 986	270
	%	100	17,4	50,9	31,8	100	97,6	2,4
214 Westerheim	Anzahl	1 184	171	416	597	33 152	29 748	3 404
	%	100	14,4	35,1	50,4	100	89,7	10,3
216 Wiedergeltingen	Anzahl	712	114	77	521	17 088	15 367	1 721
	%	100	16,0	10,8	73,2	100	89,9	10,1
217 Winterrieden	Anzahl	495	197	298	-	7 920	4 141	3 779
	%	100	39,8	60,2	-	100	52,3	47,7
218 Wolfertschwenden	Anzahl	1 141	117	180	844	15 974	15 237	737
	%	100	10,3	15,8	74,0	100	95,4	4,6
219 Woringen	Anzahl	1 154	49	1 099	6	32 312	12 308	20 004
	%	100	4,2	95,2	0,5	100	38,1	61,9
221 Kettershausen	Anzahl	861	83	523	255	12 915	11 626	1 289
	%	100	9,6	60,7	29,6	100	90,0	10,0
Landkreis 779 Donau-Ries								
111 Alerheim	Anzahl	966	97	659	210	11 592	11 150	442
	%	100	10,0	68,2	21,7	100	96,2	3,8
112 Amerdingen	Anzahl	552	26	401	125	8 832	8 709	123
	%	100	4,7	72,6	22,6	100	98,6	1,4
115 Asbach-Bäumenheim	Anzahl	2 099	284	342	1 473	33 584	32 276	1 308
	%	100	13,5	16,3	70,2	100	96,1	3,9
117 Auhausen	Anzahl	622	47	332	243	14 928	13 304	1 624
	%	100	7,6	53,4	39,1	100	89,1	10,9
126 Buchdorf	Anzahl	1 155	111	256	788	27 720	26 319	1 401
	%	100	9,6	22,2	68,2	100	94,9	5,1
129 Daiting	Anzahl	443	27	258	158	3 544	3 398	146
	%	100	6,1	58,2	35,7	100	95,9	4,1

1) Gemeinden ohne Wahlvorschlag: kein Nachweis möglich.

Noch: 8. Unverändert und verändert abgegebene Stimmzettel bei den Kommunalwahlen in Bayern 2020
Noch: 8.3 Art der Kennzeichnung des Stimmzettels durch den Wähler bei der Wahl der Gemeinderäte in den kreisangehörigen Gemeinden nach Gemeinden

Noch: Schwaben

Gemeinde	Ein-heit	Gültige Stimm-zettel	davon 1) unverändert (=Listenwähler)	davon 1) innerhalb nur eines Wahlvor-schlags verändert	davon 1) mit panaschierten Stimmen	Mögliche Stimmen aus gültigen Stimmzetteln	davon vergeben	davon nicht vergeben
Noch: Landkreis 779 Donau-Ries								
130 Deiningen	Anzahl	902	86	138	678	10 824	10 617	207
	%	100	9,5	15,3	75,2	100	98,1	1,9
131 Donauwörth, GKSt	Anzahl	8 722	1 590	740	6 392	261 660	242 233	19 427
	%	100	18,2	8,5	73,3	100	92,6	7,4
136 Ederheim	Anzahl	652	29	155	468	7 824	7 472	352
	%	100	4,4	23,8	71,8	100	95,5	4,5
138 Ehingen a.Ries	Anzahl	564	39	233	292	9 024	8 836	188
	%	100	6,9	41,3	51,8	100	97,9	2,1
146 Forheim	Anzahl	402	13	283	106	6 432	6 210	222
	%	100	3,2	70,4	26,4	100	96,5	3,5
147 Fremdingen	Anzahl	1 358	224	429	705	38 024	34 415	3 609
	%	100	16,5	31,6	51,9	100	90,5	9,5
148 Fünfstetten	Anzahl	878	42	320	516	21 072	19 866	1 206
	%	100	4,8	36,4	58,8	100	94,3	5,7
149 Genderkingen	Anzahl	673	67	184	422	16 152	14 783	1 369
	%	100	10,0	27,3	62,7	100	91,5	8,5
154 Hainsfarth	Anzahl	773	44	412	317	18 552	16 828	1 724
	%	100	5,7	53,3	41,0	100	90,7	9,3
155 Harburg (Schwaben), St	Anzahl	3 450	268	704	2 478	69 000	64 779	4 221
	%	100	7,8	20,4	71,8	100	93,9	6,1
162 Hohenaltheim	Anzahl	368	31	337	-	5 888	2 786	3 102
	%	100	8,4	91,6	-	100	47,3	52,7
163 Holzheim	Anzahl	703	21	81	601	16 872	15 059	1 813
	%	100	3,0	11,5	85,5	100	89,3	10,7
167 Huisheim	Anzahl	1 011	73	140	798	12 132	11 854	278
	%	100	7,2	13,8	78,9	100	97,7	2,3
169 Kaisheim, M	Anzahl	2 061	253	360	1 448	32 976	31 031	1 945
	%	100	12,3	17,5	70,3	100	94,1	5,9
176 Maihingen	Anzahl	674	85	289	300	16 176	14 042	2 134
	%	100	12,6	42,9	44,5	100	86,8	13,2
177 Marktoffingen	Anzahl	733	65	298	370	17 592	15 055	2 537
	%	100	8,9	40,7	50,5	100	85,6	14,4
178 Marxheim	Anzahl	1 361	151	552	658	19 054	18 021	1 033
	%	100	11,1	40,6	48,3	100	94,6	5,4
180 Megesheim	Anzahl	505	31	471	3	8 080	4 014	4 066
	%	100	6,1	93,3	0,6	100	49,7	50,3
181 Mertingen	Anzahl	2 345	199	366	1 780	37 520	35 943	1 577
	%	100	8,5	15,6	75,9	100	95,8	4,2
184 Mönchsdeggingen	Anzahl	821	169	110	542	19 704	17 634	2 070
	%	100	20,6	13,4	66,0	100	89,5	10,5
185 Möttingen	Anzahl	1 487	105	912	470	20 818	20 154	664
	%	100	7,1	61,3	31,6	100	96,8	3,2
186 Monheim, St	Anzahl	2 952	199	553	2 200	59 040	55 985	3 055
	%	100	6,7	18,7	74,5	100	94,8	5,2
187 Münster	Anzahl	608	33	64	511	14 592	12 624	1 968
	%	100	5,4	10,5	84,0	100	86,5	13,5
188 Munningen	Anzahl	1 148	65	938	145	13 776	13 513	263
	%	100	5,7	81,7	12,6	100	98,1	1,9
192 Niederschönenfeld	Anzahl	754	52	337	365	18 096	17 019	1 077
	%	100	6,9	44,7	48,4	100	94,0	6,0

1) Gemeinden ohne Wahlvorschlag: kein Nachweis möglich.

Noch: 8. Unverändert und verändert abgegebene Stimmzettel bei den Kommunalwahlen in Bayern 2020
Noch: 8.3 Art der Kennzeichnung des Stimmzettels durch den Wähler bei der Wahl der Gemeinderäte in den kreisangehörigen Gemeinden nach Gemeinden

Noch: Schwaben

Gemeinde	Einheit	Gültige Stimmzettel	davon 1) unverändert (=Listenwähler)	davon 1) innerhalb nur eines Wahlvorschlags verändert	davon 1) mit panaschierten Stimmen	Mögliche Stimmen aus gültigen Stimmzetteln	davon vergeben	davon nicht vergeben
Noch: Landkreis 779 Donau-Ries								
194 Nördlingen, GKSt	Anzahl	9 534	1 460	1 513	6 561	286 020	267 109	18 911
	%	100	15,3	15,9	68,8	100	93,4	6,6
196 Oberndorf a.Lech	Anzahl	1 475	161	435	879	20 650	19 640	1 010
	%	100	10,9	29,5	59,6	100	95,1	4,9
197 Oettingen i.Bay., St	Anzahl	2 737	320	654	1 763	54 740	52 611	2 129
	%	100	11,7	23,9	64,4	100	96,1	3,9
198 Otting	Anzahl	412	23	72	317	6 592	6 245	347
	%	100	5,6	17,5	76,9	100	94,7	5,3
201 Rain, St	Anzahl	4 344	426	539	3 379	86 880	81 929	4 951
	%	100	9,8	12,4	77,8	100	94,3	5,7
203 Reimlingen	Anzahl	758	52	212	494	11 370	10 544	826
	%	100	6,9	28,0	65,2	100	92,7	7,3
206 Rögling	Anzahl	388	-	170	218	6 208	2 571	3 637
	%	100	-	43,8	56,2	100	41,4	58,6
217 Tagmersheim	Anzahl	603	58	149	396	14 472	13 210	1 262
	%	100	9,6	24,7	65,7	100	91,3	8,7
218 Tapfheim	Anzahl	2 031	219	234	1 578	32 496	30 760	1 736
	%	100	10,8	11,5	77,7	100	94,7	5,3
224 Wallerstein, M	Anzahl	1 685	198	705	782	26 960	25 752	1 208
	%	100	11,8	41,8	46,4	100	95,5	4,5
226 Wechingen	Anzahl	793	64	536	193	9 516	9 317	199
	%	100	8,1	67,6	24,3	100	97,9	2,1
228 Wemding, St	Anzahl	2 981	196	440	2 345	59 620	57 003	2 617
	%	100	6,6	14,8	78,7	100	95,6	4,4
231 Wolferstadt	Anzahl	639	20	186	433	7 668	7 419	249
	%	100	3,1	29,1	67,8	100	96,8	3,2
Landkreis 780 Oberallgäu								
112 Altusried, M	Anzahl	4 930	804	1 269	2 857	118 320	110 738	7 582
	%	100	16,3	25,7	58,0	100	93,6	6,4
113 Balderschwang	Anzahl	186	2	183	1	2 976	1 301	1 675
	%	100	1,1	98,4	0,5	100	43,7	56,3
114 Betzigau	Anzahl	1 769	220	420	1 129	49 532	46 034	3 498
	%	100	12,4	23,7	63,8	100	92,9	7,1
115 Blaichach	Anzahl	2 431	475	396	1 560	48 620	45 165	3 455
	%	100	19,5	16,3	64,2	100	92,9	7,1
116 Bolsterlang	Anzahl	566	13	545	8	13 584	4 194	9 390
	%	100	2,3	96,3	1,4	100	30,9	69,1
117 Buchenberg, M	Anzahl	2 117	374	399	1 344	33 872	32 138	1 734
	%	100	17,7	18,8	63,5	100	94,9	5,1
118 Burgberg i.Allgäu	Anzahl	1 934	331	284	1 319	30 944	29 404	1 540
	%	100	17,1	14,7	68,2	100	95,0	5,0
119 Dietmannsried, M	Anzahl	4 198	715	1 193	2 290	83 960	78 674	5 286
	%	100	17,0	28,4	54,5	100	93,7	6,3
120 Durach	Anzahl	3 707	881	715	2 111	74 140	69 687	4 453
	%	100	23,8	19,3	56,9	100	94,0	6,0
121 Fischen i.Allgäu	Anzahl	1 525	203	460	862	24 400	23 327	1 073
	%	100	13,3	30,2	56,5	100	95,6	4,4
122 Haldenwang	Anzahl	1 937	254	334	1 349	30 992	29 514	1 478
	%	100	13,1	17,2	69,6	100	95,2	4,8
123 Bad Hindelang, M	Anzahl	2 656	504	321	1 831	53 120	50 000	3 120
	%	100	19,0	12,1	68,9	100	94,1	5,9

1) Gemeinden ohne Wahlvorschlag: kein Nachweis möglich.

Noch: 8. Unverändert und verändert abgegebene Stimmzettel bei den Kommunalwahlen in Bayern 2020
Noch: 8.3 Art der Kennzeichnung des Stimmzettels durch den Wähler bei der Wahl der Gemeinderäte in den kreisangehörigen Gemeinden nach Gemeinden

Noch: Schwaben

Gemeinde	Einheit	Gültige Stimmzettel	davon 1)			Mögliche Stimmen aus gültigen Stimmzetteln	davon	
			unverändert (=Listenwähler)	innerhalb nur eines Wahlvorschlags verändert	mit panaschierten Stimmen		vergeben	nicht vergeben
Noch: Landkreis 780 Oberallgäu								
124 Immenstadt i.Allgäu, St	Anzahl	6 044	1 169	751	4 124	145 056	134 257	10 799
	%	100	19,3	12,4	68,2	100	92,6	7,4
125 Lauben	Anzahl	1 681	262	346	1 073	26 896	25 522	1 374
	%	100	15,6	20,6	63,8	100	94,9	5,1
127 Missen-Wilhams	Anzahl	824	42	775	7	19 776	7 593	12 183
	%	100	5,1	94,1	0,8	100	38,4	61,6
128 Oy-Mittelberg	Anzahl	2 370	341	567	1 462	37 920	35 307	2 613
	%	100	14,4	23,9	61,7	100	93,1	6,9
131 Obermaiselstein	Anzahl	576	38	534	4	9 216	3 978	5 238
	%	100	6,6	92,7	0,7	100	43,2	56,8
132 Oberstaufen, M	Anzahl	3 445	451	740	2 254	68 900	62 664	6 236
	%	100	13,1	21,5	65,4	100	90,9	9,1
133 Oberstdorf, M	Anzahl	4 906	667	619	3 620	98 120	90 661	7 459
	%	100	13,6	12,6	73,8	100	92,4	7,6
134 Ofterschwang	Anzahl	978	126	841	11	27 384	11 819	15 565
	%	100	12,9	86,0	1,1	100	43,2	56,8
137 Rettenberg	Anzahl	2 516	438	332	1 746	40 256	38 047	2 209
	%	100	17,4	13,2	69,4	100	94,5	5,5
139 Sonthofen, St	Anzahl	8 496	2 708	1 473	4 315	254 880	228 753	26 127
	%	100	31,9	17,3	50,8	100	89,7	10,3
140 Sulzberg, M	Anzahl	2 975	479	486	2 010	47 600	45 538	2 062
	%	100	16,1	16,3	67,6	100	95,7	4,3
143 Waltenhofen	Anzahl	4 348	773	609	2 966	86 960	81 298	5 662
	%	100	17,8	14,0	68,2	100	93,5	6,5
144 Weitnau, M	Anzahl	2 745	457	965	1 323	54 900	51 390	3 510
	%	100	16,6	35,2	48,2	100	93,6	6,4
145 Wertach, M	Anzahl	1 353	150	122	1 081	18 942	18 206	736
	%	100	11,1	9,0	79,9	100	96,1	3,9
146 Wiggensbach, M	Anzahl	2 584	333	358	1 893	51 680	48 632	3 048
	%	100	12,9	13,9	73,3	100	94,1	5,9
147 Wildpoldsried	Anzahl	1 428	162	197	1 069	39 984	36 589	3 395
	%	100	11,3	13,8	74,9	100	91,5	8,5

1) Gemeinden ohne Wahlvorschlag: kein Nachweis möglich.

9. Wahl der Stadträte in den kreisfreien Städten und Wahl der Kreistage in den Landkreisen in Bayern 2020 nach Kreisen und Regierungsbezirken

9.1 Wahl der Stadträte in den kreisfreien Städten

Kreisfreie Gemeinde	Stimmberechtigte / Wähler / Wahlbeteiligung in %	Gültige Stimmzettel / ungültige Stz. in % / Sitze insg./ dar. Frauen	Wahlvorschlag	Gewichtete Stimmen Anzahl	Gewichtete Stimmen %	Sitze insgesamt	Sitze dar. Frauen
			Oberbayern				
161 Ingolstadt, krfr. St	101 101	44 916	CSU	12 030	26,8	13	4
	46 259	2,9	GRÜNE	6 843	15,2	8	4
	45,8	50/ 13	FREIE WÄHLER/FW	3 540	7,9	4	1
			AfD	3 424	7,6	4	-
			SPD	7 850	17,5	9	2
			FDP	1 589	3,5	2	-
			ÖDP	1 847	4,1	2	-
			BGI	2 158	4,8	2	-
			DIE LINKE	1 984	4,4	2	1
			JU	1 585	3,5	2	1
			UDI	2 066	4,6	2	-
162 München, Landeshauptst	1 110 571	531 527	CSU	131 355	24,7	20	8
	544 464	2,4	GRÜNE	154 723	29,1	23	14
	49,0	80/ 37	FREIE WÄHLER/FW Freie Wähler München	13 265	2,5	2	-
			AfD	20 513	3,9	3	1
			SPD	116 867	22,0	18	9
			FDP	18 681	3,5	3	1
			ÖDP	21 027	4,0	3	2
			DIE LINKE	17 356	3,3	3	1
			Rosa Liste	5 213	1,0	1	-
			BP	3 601	0,7	1	-
			Bürgerinitiative Ausländerstopp	1 136	0,2	-	-
			FAIR	1 874	0,4	-	-
			München-Liste	4 469	0,8	1	-
			mut	3 258	0,6	-	-
			Die PARTEI	6 958	1,3	1	1
			Volt	9 640	1,8	1	-
			Zusammen Bayern e.V.	1 591	0,3	-	-
163 Rosenheim, krfr. St	46 511	21 448	CSU	7 797	36,4	16	4
	22 076	2,8	GRÜNE	5 372	25,0	11	6
	47,5	44/ 16	FREIE WÄHLER/UP	2 274	10,6	5	2
			AfD	1 327	6,2	3	1
			SPD	2 667	12,4	5	2
			FDP	577	2,7	1	-
			REP	260	1,2	1	-
			ÖDP	480	2,2	1	-
			DIE LINKE/mut/PIRATEN/Die PARTEI/V-Partei³	694	3,2	1	1
Oberbayern	1 258 183	597 891	CSU	151 182	25,3	49	16
	612 799	2,4	GRÜNE	166 938	27,9	42	24
	48,7	174/ 66	FREIE WÄHLER	-	-	-	-
			AfD	25 264	4,2	10	2
			SPD	127 384	21,3	32	13
			FDP	20 847	3,5	6	1
			Sonstige zusammen	106 276	17,8	35	10
			davon übrige Parteien	66 411	11,1	15	5
			gemeinsame Wahlvorschläge	19 773	3,3	12	4
			Wählergruppen	20 092	3,4	8	1
			Niederbayern				
261 Landshut, krfr. St	55 579	25 744	CSU	5 664	22,0	10	3
	26 686	3,5	GRÜNE	6 531	25,4	11	5
	48,0	44/ 13	FREIE WÄHLER	2 772	10,8	5	1
			AfD	1 490	5,8	3	-
			SPD	2 065	8,0	3	2
			FDP	1 672	6,5	3	1
			LM	1 449	5,6	2	-
			BFL	533	2,1	1	-
			JL	800	3,1	1	-
			ÖDP	1 202	4,7	2	1
			BP	322	1,3	1	-
			DIE LINKE/mut	679	2,6	1	-
			JW	565	2,2	1	-
262 Passau, krfr. St	42 395	20 181	CSU	4 413	21,9	9	2
	20 958	3,7	GRÜNE	3 382	16,8	7	2
	49,4	44/ 10	AfD	749	3,7	2	-
			SPD	4 676	23,2	10	3
			FDP	856	4,2	2	1
			ÖDP/Aktive Passauer	2 641	13,1	6	1
			Passauer Liste	1 178	5,8	3	-
			FWG	1 228	6,1	3	1
			DIE LINKE	534	2,6	1	-
			Zukunft Passau e.V.	524	2,6	1	-

Noch: 9. Wahl der Stadträte in den kreisfreien Städten und Wahl der Kreistage in den Landkreisen in Bayern 2020 nach Kreisen und Regierungsbezirken
Noch: 9.1 Wahl der Stadträte in den kreisfreien Städten

Kreisfreie Gemeinde	Stimmberechtigte / Wähler / Wahlbeteiligung in %	Gültige Stimmzettel / ungültige Stz. in % / Sitze insg./ dar. Frauen	Wahlvorschlag	Gewichtete Stimmen Anzahl	Gewichtete Stimmen %	Sitze insgesamt	Sitze dar. Frauen
			Noch: Niederbayern				
263 Straubing, krfr. St	37 431	16 044	CSU	7 468	46,5	18	4
	16 487	2,7	GRÜNE	1 984	12,4	5	2
	44,0	40/ 10	FREIE WÄHLER	1 851	11,5	5	1
			AfD	1 027	6,4	2	1
			SPD	1 940	12,1	5	1
			FDP	285	1,8	1	-
			ÖPD/PU	1 089	6,8	3	1
			DIE LINKE	400	2,5	1	-
Niederbayern	135 405	61 969	CSU	17 545	28,3	37	9
	64 131	3,4	GRÜNE	11 897	19,2	23	9
	47,4	128/ 33	FREIE WÄHLER	4 623	7,5	10	2
			AfD	3 266	5,3	7	1
			SPD	8 681	14,0	18	6
			FDP	2 813	4,5	6	2
			Sonstige zusammen	13 144	21,2	27	4
			davon übrige Parteien	2 458	4,0	5	1
			gemeinsame Wahlvorschläge	4 409	7,1	10	2
			Wählergruppen	6 277	10,1	12	1
			Oberpfalz				
361 Amberg, krfr. St	33 956	15 139	CSU	6 441	42,5	17	4
	15 538	2,6	GRÜNE	1 723	11,4	5	2
	45,8	40/ 13	FREIE WÄHLER/Freie Wähler Amberg e.V.	1 100	7,3	3	1
			SPD	2 088	13,8	5	2
			FDP	360	2,4	1	1
			ÖDP	960	6,3	3	-
			Amberger Bunt	759	5,0	2	1
			DIE LISTE Amberg	1 708	11,3	4	2
362 Regensburg, krfr. St	115 502	58 956	CSU	15 144	25,7	13	6
	60 653	2,8	GRÜNE	12 791	21,7	11	6
	52,5	50/ 20	FREIE WÄHLER/Freie Wähler Regensburg e.V.	3 482	5,9	3	1
			AfD	2 621	4,4	2	-
			SPD	7 201	12,2	6	3
			FDP	1 958	3,3	2	1
			ÖDP	4 222	7,2	3	1
			DIE LINKE	1 746	3,0	1	1
			CSB	775	1,3	1	-
			BRÜCKE	7 281	12,3	6	1
			Die PARTEI	1 086	1,8	1	-
			Ribisl	649	1,1	1	-
363 Weiden i.d.OPf., krfr.	34 213	17 222	CSU	5 834	33,9	14	3
	17 750	3,0	GRÜNE	1 699	9,9	4	3
	51,9	40/ 11	FREIE WÄHLER/Freie Wähler Weiden	792	4,6	2	-
			AfD	1 073	6,2	2	-
			SPD	4 476	26,0	10	5
			FDP	892	5,2	2	-
			Bürgerliste Weiden e.V.	1 640	9,5	4	-
			DIE LINKE	451	2,6	1	-
			ÖDP	365	2,1	1	-
Oberpfalz	183 671	91 317	CSU	27 419	30,0	44	13
	93 941	2,8	GRÜNE	16 213	17,8	20	11
	51,1	130/ 44	FREIE WÄHLER	-	-	-	-
			AfD	3 694	4,0	4	-
			SPD	13 765	15,1	21	10
			FDP	3 210	3,5	5	2
			Sonstige zusammen	27 016	29,6	36	8
			davon übrige Parteien	8 830	9,7	10	2
			gemeinsame Wahlvorschläge	5 374	5,9	8	2
			Wählergruppen	12 812	14,0	18	4
			Oberfranken				
461 Bamberg, krfr. St	58 367	31 585	CSU	7 204	22,8	10	2
	32 415	2,6	GRÜNE/Grünes Bamberg	8 542	27,0	12	6
	55,5	44/ 12	FREIE WÄHLER	1 075	3,4	1	1
			AfD	1 529	4,8	2	-
			SPD	5 118	16,2	7	1
			FDP	883	2,8	1	-
			BBB	1 428	4,5	2	-
			BuB	912	2,9	1	1
			BaLi	1 129	3,6	2	-
			BA	1 276	4,0	2	1
			BM	406	1,3	1	-
			Die PARTEI	718	2,3	1	-
			ÖDP	687	2,2	1	-
			Volt	678	2,1	1	-

Noch: 9. Wahl der Stadträte in den kreisfreien Städten und Wahl der Kreistage in den Landkreisen in Bayern 2020 nach Kreisen und Regierungsbezirken
Noch: 9.1 Wahl der Stadträte in den kreisfreien Städten

Kreisfreie Gemeinde	Stimmberechtigte / Wähler / Wahlbeteiligung in %	Gültige Stimmzettel / ungültige Stz. in % / Sitze insg./ dar. Frauen	Wahlvorschlag	Gewichtete Stimmen Anzahl	Gewichtete Stimmen %	Sitze insgesamt	Sitze dar. Frauen
			Noch: Oberfranken				
462 Bayreuth, krfr. St	58 945	28 898	CSU	6 966	24,1	10	3
	29 677	2,6	GRÜNE	5 210	18,0	8	4
	50,3	44/ 11	FREIE WÄHLER/Bayreuther Gemeinschaft-Freie Wähler	4 429	15,3	7	1
			AfD	1 132	3,9	2	1
			SPD	5 124	17,7	8	1
			FDP	1 520	5,3	2	-
			JB	1 891	6,5	3	-
			DU	1 450	5,0	2	-
			DIE LINKE	495	1,7	1	-
			FL	681	2,4	1	1
463 Coburg, krfr. St	32 268	16 947	CSU	3 456	20,4	8	3
	17 467	3,0	GRÜNE	2 611	15,4	6	2
	54,1	40/ 11	AfD	569	3,4	1	-
			SPD	3 959	23,4	9	4
			FDP	725	4,3	2	-
			CSB	1 177	6,9	3	-
			WPC	1 886	11,1	5	1
			JUnge COburger	1 191	7,0	3	-
			DIE LINKE	552	3,3	1	-
			ÖDP	425	2,5	1	-
			CL	396	2,3	1	1
464 Hof, krfr. St	34 778	16 679	CSU	6 044	36,2	14	3
	17 138	2,7	GRÜNE	1 928	11,6	5	3
	49,3	40/ 12	FREIE WÄHLER/FAB	2 232	13,4	5	1
			AfD	809	4,9	2	-
			SPD	4 123	24,7	10	5
			FDP	433	2,6	1	-
			DIE LINKE	425	2,5	1	-
			DIE FRANKEN	280	1,7	1	-
			PIRATEN	405	2,4	1	-
Oberfranken	184 358	94 109	CSU	23 670	25,2	42	11
	96 697	2,7	GRÜNE	9 749	10,4	19	9
	52,5	168/ 46	FREIE WÄHLER	1 075	1,1	1	1
			AfD	4 039	4,3	7	1
			SPD	18 324	19,5	34	11
			FDP	3 561	3,8	6	-
			Sonstige zusammen	33 691	35,8	59	13
			davon übrige Parteien	4 665	5,0	9	-
			gemeinsame Wahlvorschläge	15 203	16,2	24	8
			Wählergruppen	13 823	14,7	26	5
			Mittelfranken				
561 Ansbach, krfr. St	32 551	15 878	CSU	4 409	27,8	11	1
	16 321	2,7	GRÜNE	2 156	13,6	5	2
	50,1	40/ 6	FREIE WÄHLER	1 138	7,2	3	1
			AfD	1 006	6,3	3	-
			SPD	2 044	12,9	5	1
			FDP	195	1,2	-	-
			BAP	2 067	13,0	5	1
			ÖDP	1 007	6,3	3	-
			OLA	1 084	6,8	3	-
			Die Ansbacher	772	4,9	2	-
562 Erlangen, krfr. St	83 064	46 989	CSU	14 226	30,3	15	7
	47 933	2,0	GRÜNE/Grüne Liste	10 509	22,4	11	7
	57,7	50/ 23	FREIE WÄHLER/FWG Erlangen	1 856	3,9	2	1
			AfD	1 724	3,7	2	-
			SPD	10 218	21,7	11	5
			FDP	2 152	4,6	2	1
			ÖDP	2 685	5,7	3	1
			Erlanger Linke	1 779	3,8	2	1
			Klimaliste Erlangen	1 840	3,9	2	-
563 Fürth, krfr. St	98 567	46 856	CSU	8 755	18,7	9	3
	47 786	1,9	GRÜNE	9 354	20,0	10	5
	48,5	50/ 21	FREIE WÄHLER	1 932	4,1	2	1
			AfD	2 759	5,9	3	-
			SPD	19 996	42,7	22	11
			FDP	1 190	2,5	1	-
			DIE LINKE	2 870	6,1	3	1

Noch: 9. Wahl der Stadträte in den kreisfreien Städten und Wahl der Kreistage in den Landkreisen in Bayern 2020 nach Kreisen und Regierungsbezirken
Noch: 9.1 Wahl der Stadträte in den kreisfreien Städten

Kreisfreie Gemeinde	Stimmberechtigte / Wähler / Wahlbeteiligung in %	Gültige Stimmzettel / ungültige Stz. in % / Sitze insg./ dar. Frauen	Wahlvorschlag	Gewichtete Stimmen Anzahl	Gewichtete Stimmen %	Sitze insgesamt	Sitze dar. Frauen
			Noch: Mittelfranken				
564 Nürnberg, krfr. St	389 547	178 998	CSU	56 099	31,3	22	11
	183 123	2,3	GRÜNE	35 742	20,0	14	6
	47,0	70/ 30	FREIE WÄHLER/Freie Wähler Nürnberg	5 078	2,8	2	-
			AfD	10 178	5,7	4	-
			SPD	46 057	25,7	18	8
			FDP	3 777	2,1	1	-
			LINKE LISTE Nürnberg	2 379	1,3	1	1
			BIA	976	0,5	-	-
			ÖDP	4 148	2,3	2	1
			Die Guten	1 500	0,8	1	1
			Die PARTEI/PIRATEN	3 047	1,7	1	-
			DIE LINKE	7 033	3,9	3	2
			politbande	2 984	1,7	1	-
565 Schwabach, krfr. St	32 531	16 768	CSU	5 998	35,8	14	5
	17 129	2,1	GRÜNE	3 986	23,8	10	5
	52,7	40/ 15	FREIE WÄHLER	1 450	8,6	3	-
			SPD	4 219	25,2	10	5
			FDP	628	3,7	2	-
			DIE LINKE	487	2,9	1	-
Mittelfranken	636 260	305 489	CSU	89 487	29,3	71	27
	312 292	2,2	GRÜNE	51 238	16,8	39	18
	49,1	250/ 95	FREIE WÄHLER	4 520	1,5	8	2
			AfD	15 667	5,1	12	-
			SPD	82 534	27,0	66	30
			FDP	7 942	2,6	6	1
			Sonstige zusammen	54 101	17,7	48	17
			davon übrige Parteien	18 230	6,0	15	5
			gemeinsame Wahlvorschläge	20 490	6,7	16	8
			Wählergruppen	15 381	5,0	17	4
			Unterfranken				
661 Aschaffenburg, krfr. S	53 901	24 912	CSU	7 571	30,4	14	5
	25 776	3,4	GRÜNE	5 203	20,9	9	3
	47,8	44/ 14	AfD	1 336	5,4	2	1
			SPD	6 747	27,1	12	4
			FDP	1 264	5,1	2	-
			UBV	698	2,8	1	-
			KI	935	3,8	2	-
			ÖDP	1 158	4,6	2	1
662 Schweinfurt, krfr. St	39 206	17 159	CSU	6 547	38,2	17	5
	17 686	3,0	GRÜNE	2 443	14,2	6	4
	45,1	44/ 18	FREIE WÄHLER	1 230	7,2	3	1
			AfD	1 433	8,4	4	1
			SPD	3 013	17,6	8	4
			FDP	441	2,6	1	-
			DIE LINKE	1 021	6,0	3	1
			prosw	482	2,8	1	1
			Zukunft/ÖDP	549	3,2	1	1
663 Würzburg, krfr. St	102 743	53 621	CSU	15 684	29,2	14	7
	55 041	2,6	GRÜNE	17 414	32,5	16	8
	53,6	50/ 21	FREIE WÄHLER/FWG	3 314	6,2	3	-
			AfD	2 054	3,8	2	-
			SPD	4 944	9,2	4	2
			FDP	1 863	3,5	2	-
			WL	1 834	3,4	2	-
			ZfW	765	1,4	1	-
			ÖDP	2 069	3,9	2	1
			DIE LINKE	2 820	5,3	3	2
			Bürgerforum Würzburg	860	1,6	1	1
Unterfranken	195 850	95 692	CSU	29 802	31,1	45	17
	98 503	2,9	GRÜNE	25 060	26,2	31	15
	50,3	138/ 53	FREIE WÄHLER	1 230	1,3	3	1
			AfD	4 823	5,0	8	2
			SPD	14 704	15,4	24	10
			FDP	3 568	3,7	5	-
			Sonstige zusammen	16 505	17,2	22	8
			davon übrige Parteien	7 068	7,4	10	5
			gemeinsame Wahlvorschläge	3 863	4,0	4	1
			Wählergruppen	5 574	5,8	8	2

Noch: 9. Wahl der Stadträte in den kreisfreien Städten und Wahl der Kreistage in den Landkreisen in Bayern 2020 nach Kreisen und Regierungsbezirken
Noch: 9.1 Wahl der Stadträte in den kreisfreien Städten

Kreisfreie Gemeinde	Stimmberechtigte / Wähler / Wahlbeteiligung in %	Gültige Stimmzettel / ungültige Stz. in % / Sitze insg./ dar. Frauen	Wahlvorschlag	Gewichtete Stimmen Anzahl	Gewichtete Stimmen %	Sitze insgesamt	Sitze dar. Frauen
			Schwaben				
761 Augsburg, krfr. St	214 110	94 934	CSU	30 618	32,3	20	6
	97 013	2,1	GRÜNE	22 182	23,4	14	8
	45,3	60/ 23	FREIE WÄHLER/Freie Wähler Augsburg	4 276	4,5	3	1
			AfD	6 255	6,6	4	-
			SPD	13 591	14,3	9	5
			FDP	2 170	2,3	1	-
			PRO AUGSBURG	1 747	1,8	1	1
			DIE LINKE	3 500	3,7	2	1
			ÖDP	2 113	2,2	1	-
			Polit-WG/DiB	540	0,6	-	-
			Augsburg in Bürgerhand	1 790	1,9	1	-
			Generation AUX	2 017	2,1	1	-
			Die PARTEI	1 417	1,5	1	1
			V-Partei³	1 289	1,4	1	-
			WSA	1 429	1,5	1	-
762 Kaufbeuren, krfr. St	34 068	15 748	CSU	5 011	31,8	13	4
	16 347	3,7	GRÜNE	2 975	18,9	7	2
	48,0	40/ 11	FREIE WÄHLER	2 431	15,4	6	2
			AfD	562	3,6	1	-
			SPD	1 052	6,7	3	1
			FDP	575	3,7	1	-
			KI	1 412	9,0	4	-
			DIE LINKE	286	1,8	1	-
			Generation KF	1 444	9,2	4	2
763 Kempten (Allgäu), krfr	52 821	22 515	CSU	5 962	26,5	12	2
	23 249	3,2	GRÜNE	4 313	19,2	8	4
	44,0	44/ 11	FREIE WÄHLER/Freie Wähler - ÜP	4 903	21,8	10	2
			AfD	1 534	6,8	3	-
			SPD	2 081	9,2	4	3
			FDP	1 048	4,7	2	-
			UB/ÖDP	978	4,3	2	-
			DIE LINKE	217	1,0	-	-
			FFK	1 143	5,1	2	-
			JU	336	1,5	1	-
764 Memmingen, krfr. St	32 235	14 122	CSU	3 710	26,3	10	4
	14 473	2,4	GRÜNE	1 828	12,9	5	4
	44,9	40/ 13	AfD	756	5,4	2	1
			SPD	2 381	16,9	7	2
			FDP	642	4,5	2	-
			CRB	1 384	9,8	4	-
			ÖDP	1 335	9,5	4	2
			FW-MM	1 704	12,1	5	-
			DIE LINKE	382	2,7	1	-
Schwaben	333 234	147 319	CSU	45 301	30,8	55	16
	151 082	2,5	GRÜNE	31 298	21,2	34	18
	45,3	184/ 58	FREIE WÄHLER	2 431	1,7	6	2
			AfD	9 107	6,2	10	1
			SPD	19 105	13,0	23	11
			FDP	4 435	3,0	6	-
			Sonstige zusammen	35 642	24,2	50	10
			davon übrige Parteien	10 539	7,2	11	4
			gemeinsame Wahlvorschläge	10 157	6,9	15	3
			Wählergruppen	14 946	10,1	24	3
			Bayern				
Bayern	2 926 961	1 393 786	CSU	384 406	27,6	343	109
	1 429 445	2,5	GRÜNE	312 393	22,4	208	104
	48,8	1172/395	FREIE WÄHLER	13 879	1,0	28	8
			AfD	65 860	4,7	58	7
			SPD	284 497	20,4	218	91
			FDP	46 376	3,3	40	6
			Sonstige zusammen	286 375	20,5	277	70
			davon übrige Parteien	118 201	8,5	75	22
			gemeinsame Wahlvorschläge	79 269	5,7	89	28
			Wählergruppen	88 905	6,4	113	20

Noch: 9. Wahl der Stadträte in den kreisfreien Städten und Wahl der Kreistage in den Landkreisen in Bayern 2020 nach Kreisen und Regierungsbezirken

9.2 Wahl der Kreistage in den Landkreisen

Landkreis	Stimmberechtigte / Wähler / Wahlbeteiligung in %	Gültige Stimmzettel / ungültige Stz. in % / Sitze insg./ dar. Frauen	Wahlvorschlag	Gewichtete Stimmen Anzahl	Gewichtete Stimmen %	Sitze insgesamt	Sitze dar. Frauen
			Oberbayern				
171 Altötting	88 891	48 863	CSU	19 624	40,2	24	4
	50 537	3,3	GRÜNE	6 453	13,2	8	4
	56,9	60/ 11	AfD	2 792	5,7	3	-
			SPD	7 086	14,5	9	2
			FDP	1 454	3,0	2	-
			Freie Wähler	6 805	13,9	8	1
			ÖDP	1 822	3,7	2	-
			JL	2 827	5,8	4	-
172 Berchtesgadener Land	85 623	46 641	CSU	17 728	38,0	22	4
	48 735	4,3	GRÜNE	9 335	20,0	12	5
	56,9	60/ 17	FREIE WÄHLER/Freie Wähler BGL	10 096	21,6	13	5
			AfD	2 237	4,8	3	-
			SPD	3 597	7,7	5	1
			FDP	807	1,7	1	-
			ÖDP	1 460	3,1	2	1
			BLR	1 381	3,0	2	1
173 Bad Tölz-Wolfratshausen	101 402	57 601	CSU	19 776	34,3	21	6
	60 031	4,0	GRÜNE	12 006	20,8	13	6
	59,2	60/ 17	FREIE WÄHLER/Freie Wähler Bad Tölz-Wolfratshausen	13 054	22,7	14	3
			AfD	2 215	3,8	2	-
			SPD	4 079	7,1	4	1
			FDP	1 231	2,1	1	-
			BP	1 319	2,3	1	-
			FUW	721	1,3	1	-
			DIE LINKE	982	1,7	1	-
			ÖDP	2 218	3,9	2	1
174 Dachau	118 608	67 497	CSU	26 363	39,1	27	8
	69 933	3,5	GRÜNE	11 177	16,6	12	7
	59,0	70/ 22	FREIE WÄHLER/Freie Wähler Kreisverband Dachau e.V.	7 282	10,8	8	3
			AfD	3 790	5,6	4	-
			SPD	8 125	12,0	8	3
			FDP	1 442	2,1	1	-
			ÖDP	2 880	4,3	3	-
			Freie Wähler Dachau e.V.	2 615	3,9	3	-
			Bündnis für Dachau	1 891	2,8	2	1
			DIE LINKE/Die PARTEI	919	1,4	1	-
			Wir- für Heimat, Werte und Zukunft e.V.	1 013	1,5	1	-
175 Ebersberg	109 901	67 446	CSU	27 139	40,2	24	9
	69 689	3,2	GRÜNE	16 481	24,4	15	9
	63,4	60/ 23	FREIE WÄHLER	6 300	9,3	6	-
			AfD	2 795	4,1	2	-
			SPD	7 151	10,6	6	3
			FDP	2 568	3,8	2	-
			BP	1 678	2,5	2	-
			ÖDP	2 054	3,0	2	1
			DIE LINKE	1 280	1,9	1	1
176 Eichstätt	103 642	66 389	CSU	26 429	39,8	24	7
	69 032	3,8	GRÜNE	6 281	9,5	6	2
	66,6	60/ 18	FREIE WÄHLER	12 402	18,7	11	4
			SPD	8 536	12,9	8	2
			FDP	1 171	1,8	1	-
			ÖDP	2 698	4,1	2	-
			DIE LINKE	1 256	1,9	1	-
			JFW	3 281	4,9	3	2
			JU	4 335	6,5	4	1
177 Erding	108 631	68 016	CSU	27 321	40,2	24	8
	69 780	2,5	GRÜNE	11 597	17,1	10	5
	64,2	60/ 20	FREIE WÄHLER/FREIE WÄHLERSCHAFT	12 831	18,9	11	2
			AfD	5 306	7,8	5	-
			SPD	5 530	8,1	5	3
			FDP	1 638	2,4	1	1
			ÖDP	2 901	4,3	3	1
			DIE LINKE	892	1,3	1	-
178 Freising	136 358	76 567	CSU	19 232	25,1	18	3
	79 422	3,6	GRÜNE	16 985	22,2	15	8
	58,2	70/ 18	FREIE WÄHLER/Freie Wähler Kreis Freising	15 221	19,9	14	3
			AfD	4 571	6,0	4	-
			SPD	5 551	7,2	5	1
			FDP	2 214	2,9	2	1
			FSM	7 548	9,9	7	2
			ÖDP	3 261	4,3	3	-
			DIE LINKE	1 984	2.6	2	-

Noch: 9. Wahl der Stadträte in den kreisfreien Städten und Wahl der Kreistage in den Landkreisen in Bayern 2020 nach Kreisen und Regierungsbezirken
Noch: 9.2 Wahl der Kreistage in den Landkreisen

Landkreis	Stimmberechtigte / Wähler / Wahlbeteiligung in %	Gültige Stimmzettel / ungültige Stz. in % / Sitze insg./ dar. Frauen	Wahlvorschlag	Gewichtete Stimmen Anzahl	Gewichtete Stimmen %	Sitze insgesamt	Sitze dar. Frauen
			Noch: Oberbayern				
179 Fürstenfeldbruck	169 026	95 192	CSU	35 371	37,2	26	7
	98 361	3,2	GRÜNE	22 925	24,1	17	9
	58,2	70/ 21	FREIE WÄHLER	11 275	11,8	8	1
			AfD	3 658	3,8	3	-
			SPD	9 792	10,3	7	3
			FDP	3 205	3,4	2	-
			UBV	3 878	4,1	3	-
			ÖDP/Parteifreie	3 424	3,6	3	1
			DIE LINKE	1 664	1,7	1	-
180 Garmisch-Partenkirchen	70 875	42 127	CSU	14 075	33,4	20	1
	43 949	4,1	GRÜNE	6 271	14,9	9	3
	62,0	60/ 11	AfD	1 143	2,7	2	1
			SPD	3 009	7,1	4	1
			FDP	930	2,2	1	-
			FWL	9 880	23,5	14	4
			ÖDP	3 130	7,4	4	-
			FWG	1 805	4,3	3	1
			BP	1 360	3,2	2	-
			DIE LINKE	524	1,2	1	-
181 Landsberg am Lech	93 285	59 526	CSU	22 699	38,1	23	6
	61 544	3,3	GRÜNE	15 267	25,6	15	9
	66,0	60/ 17	AfD	1 128	1,9	1	-
			SPD	4 774	8,0	5	1
			FDP	1 270	2,1	1	-
			Freie Wähler Kreisgruppe Landsberg	5 047	8,5	5	-
			BP	2 827	4,7	3	-
			UBV	2 879	4,8	3	1
			ÖDP	3 021	5,1	3	-
			Die PARTEI	614	1,0	1	-
182 Miesbach	79 990	47 409	CSU	17 110	36,1	22	7
	49 395	4,0	GRÜNE	9 146	19,3	11	5
	61,8	60/ 20	FREIE WÄHLER	4 088	8,6	5	2
			SPD	3 969	8,4	5	2
			FDP	1 313	2,8	2	1
			FWG	7 884	16,6	10	2
			BP	2 153	4,5	3	-
			DIE LINKE	396	0,8	-	-
			ÖDP	1 350	2,8	2	1
183 Mühldorf a.Inn	92 837	52 143	CSU	20 273	38,9	23	6
	53 905	3,3	GRÜNE	6 741	12,9	8	3
	58,1	60/ 17	AfD	4 126	7,9	5	1
			SPD	4 563	8,8	5	3
			FDP	1 391	2,7	2	1
			UWG	7 948	15,2	9	2
			WGW	4 036	7,7	5	1
			ÖDP	2 074	4,0	2	-
			DIE LINKE/Die PARTEI	991	1,9	1	-
184 München	266 677	155 162	CSU	56 785	36,6	26	12
	159 426	2,7	GRÜNE	40 505	26,1	19	12
	59,8	70/ 34	FREIE WÄHLER	16 161	10,4	7	1
			AfD	7 145	4,6	3	1
			SPD	20 448	13,2	9	4
			FDP	6 680	4,3	3	1
			ÖDP	4 654	3,0	2	2
			DIE LINKE	2 784	1,8	1	1
185 Neuburg-Schrobenhausen	76 831	45 148	CSU	15 839	35,1	21	5
	46 924	3,8	GRÜNE	5 863	13,0	8	3
	61,1	60/ 13	FREIE WÄHLER/FW	15 152	33,6	20	2
			SPD	4 443	9,8	6	3
			FDP	1 104	2,4	1	-
			DU	1 999	4,4	3	-
			DIE LINKE	748	1,7	1	-
186 Pfaffenhofen a.d.Ilm	100 624	60 787	CSU	19 526	32,1	19	2
	62 983	3,5	GRÜNE	7 381	12,1	7	4
	62,6	60/ 9	FREIE WÄHLER/FW	11 628	19,1	12	-
			AfD	4 262	7,0	4	-
			SPD	7 627	12,5	8	2
			FDP	2 069	3,4	2	-
			ÖDP	3 336	5,5	3	-
			BL	4 958	8,2	5	1

Noch: 9. Wahl der Stadträte in den kreisfreien Städten und Wahl der Kreistage in den Landkreisen in Bayern 2020 nach Kreisen und Regierungsbezirken
Noch: 9.2 Wahl der Kreistage in den Landkreisen

Landkreis	Stimmberechtigte / Wähler / Wahlbeteiligung in %	Gültige Stimmzettel / ungültige Stz. in % / Sitze insg./ dar. Frauen	Wahlvorschlag	Gewichtete Stimmen Anzahl	Gewichtete Stimmen %	Sitze insgesamt	Sitze dar. Frauen
			Noch: Oberbayern				
187 Rosenheim	209 105	123 754	CSU	46 011	37,2	26	5
	128 239	3,5	GRÜNE	24 017	19,4	14	8
	61,3	70/ 19	FREIE WÄHLER	13 598	11,0	8	2
			AfD	7 871	6,4	4	1
			SPD	8 727	7,1	5	2
			FDP	2 395	1,9	1	-
			Parteifreie/ÜWG	10 260	8,3	6	1
			ÖDP/parteifreie Umweltschützer	4 752	3,8	3	-
			BP	4 233	3,4	2	-
			DIE LINKE/mut/PIRATEN/Die PARTEI/V-Partei³	1 890	1,5	1	-
188 Starnberg	106 006	64 123	CSU	21 769	33,9	20	5
	66 143	3,1	GRÜNE	19 137	29,8	18	10
	62,4	60/ 23	FREIE WÄHLER/FW	8 685	13,5	8	2
			AfD	926	1,4	1	-
			SPD	5 801	9,0	5	2
			FDP	5 007	7,8	5	2
			ÖDP/Parteifreie	2 263	3,5	2	2
			DIE LINKE	535	0,8	1	-
189 Traunstein	143 654	83 393	CSU	32 807	39,3	27	7
	87 231	4,4	GRÜNE	15 719	18,8	13	6
	60,7	70/ 19	AfD	3 739	4,5	3	1
			SPD	7 790	9,3	7	1
			FDP	1 306	1,6	1	-
			Freie Wähler/UW	11 063	13,3	9	1
			BP	3 561	4,3	3	-
			ÖDP	3 091	3,7	3	1
			DIE LINKE	1 119	1,3	1	1
			JL	3 198	3,8	3	1
190 Weilheim-Schongau	107 499	67 460	CSU	22 965	34,0	20	5
	70 369	4,1	GRÜNE	11 763	17,4	10	5
	65,5	60/ 18	FREIE WÄHLER	4 297	6,4	4	2
			AfD	3 377	5,0	3	1
			SPD	7 444	11,0	7	1
			FDP	1 375	2,0	1	1
			BfL	6 740	10,0	6	-
			BP	1 082	1,6	1	-
			BfP	1 528	2,3	1	-
			DIE LINKE	717	1,1	1	-
			ÖDP	4 373	6,5	4	2
			UNABHÄNGIGE	1 799	2,7	2	1
Oberbayern	2 369 465	1 395 244	CSU	508 842	36,5	457	117
	1 445 628	3,5	GRÜNE	275 050	19,7	240	123
	61,0	1260/ 367	FREIE WÄHLER	68 121	4,9	49	12
			AfD	61 081	4,4	52	6
			SPD	138 042	9,9	123	41
			FDP	40 570	2,9	33	8
			Sonstige zusammen	303 538	21,8	306	60
			davon übrige Parteien	78 031	5,6	73	13
			gemeinsame Wahlvorschläge	108 188	7,8	111	23
			Wählergruppen	117 319	8,4	122	24
			Niederbayern				
271 Deggendorf	96 037	54 328	CSU	22 506	41,4	25	7
	56 343	3,6	GRÜNE	4 907	9,0	5	2
	58,7	60/ 12	FREIE WÄHLER	10 380	19,1	12	1
			AfD	4 434	8,2	5	1
			SPD	5 404	9,9	6	-
			FDP	857	1,6	1	-
			JL	3 122	5,7	3	-
			ÖDP	1 319	2,4	1	1
			BP	1 399	2,6	2	-
272 Freyung-Grafenau	65 747	43 162	CSU	15 091	35,0	21	2
	45 159	4,4	GRÜNE	2 816	6,5	4	2
	68,7	60/ 10	FREIE WÄHLER	4 528	10,5	6	1
			AfD	2 802	6,5	4	-
			SPD	4 048	9,4	6	2
			FDP	1 274	3,0	2	-
			CWG/Freie Wähler	5 132	11,9	7	1
			JWU	3 013	7,0	4	1
			BP	2 685	6,2	4	-
			ÖDP/Familienbündnis Freyung-Grafenau	1 773	4,1	2	1

Noch: 9. Wahl der Stadträte in den kreisfreien Städten und Wahl der Kreistage in den Landkreisen in Bayern 2020 nach Kreisen und Regierungsbezirken
Noch: 9.2 Wahl der Kreistage in den Landkreisen

Landkreis	Stimmberechtigte / Wähler / Wahlbeteiligung in %	Gültige Stimmzettel / ungültige Stz. in % / Sitze insg./ dar. Frauen	Wahlvorschlag	Gewichtete Stimmen Anzahl	Gewichtete Stimmen %	Sitze insgesamt	Sitze dar. Frauen
			Noch: Niederbayern				
273 Kelheim	95 216	56 208	CSU	19 151	34,1	20	5
	58 542	4,0	GRÜNE	5 831	10,4	6	3
	61,5	60/ 12	FREIE WÄHLER/Freie Wähler Landkreis Kehlheim	8 442	15,0	9	-
			AfD	3 018	5,4	3	1
			SPD	6 266	11,1	7	2
			FDP	1 897	3,4	2	-
			SLU	4 409	7,8	5	-
			ÖDP	3 539	6,3	4	1
			JL	2 395	4,3	3	-
			BP	1 260	2,2	1	-
274 Landshut	127 132	75 884	CSU	18 958	25,0	17	6
	79 545	4,6	GRÜNE	7 953	10,5	7	5
	62,6	70/ 22	FREIE WÄHLER/Kreisverb.Freie Wähler Landshut e.V.	22 280	29,4	20	2
			AfD	4 996	6,6	5	-
			SPD	6 093	8,0	6	2
			FDP	2 829	3,7	3	1
			Junge Liste	3 585	4,7	3	1
			ÖDP	3 948	5,2	4	1
			JW	2 019	2,7	2	1
			DIE LINKE/mut	900	1,2	1	1
			FLL	2 323	3,1	2	2
275 Passau	159 441	92 435	CSU	33 785	36,6	26	5
	97 183	4,9	GRÜNE	8 240	8,9	6	4
	61,0	70/ 17	FREIE WÄHLER/FWG	11 224	12,1	9	2
			AfD	7 876	8,5	6	1
			SPD	9 825	10,6	7	1
			FDP	1 891	2,0	1	-
			ÜW	7 528	8,1	6	2
			BU	5 750	6,2	4	-
			ÖDP/PU	6 316	6,8	5	2
276 Regen	64 074	38 391	CSU	12 689	33,1	20	4
	40 517	5,2	GRÜNE	3 209	8,4	5	3
	63,2	60/ 18	FREIE WÄHLER/UFW	4 707	12,3	7	2
			AfD	3 519	9,2	6	1
			SPD	6 698	17,4	10	-
			FDP	1 089	2,8	2	2
			GFW	3 591	9,4	6	3
			ÖDP	1 594	4,2	2	1
			IG Frauen-Regen	1 295	3,4	2	2
277 Rottal-Inn	98 598	55 962	CSU	22 265	39,8	24	7
	58 314	4,0	GRÜNE	6 851	12,2	7	5
	59,1	60/ 17	AfD	3 228	5,8	3	-
			SPD	5 109	9,1	6	1
			FDP	757	1,4	1	-
			Freie Wähler Rottal-Inn e.V.	7 474	13,4	8	-
			ÖDP/PB	5 658	10,1	6	3
			UWG	4 620	8,3	5	1
278 Straubing-Bogen	81 831	52 751	CSU	23 231	44,0	26	5
	54 640	3,5	GRÜNE	3 468	6,6	4	3
	66,8	60/ 14	FREIE WÄHLER	11 497	21,8	13	1
			AfD	2 948	5,6	3	-
			SPD	4 191	7,9	5	2
			FDP/FWG	2 434	4,6	3	1
			ÖDP/PU	4 982	9,4	6	2
279 Dingolfing-Landau	77 607	43 843	CSU	13 598	31,0	19	4
	45 699	4,1	GRÜNE	2 836	6,5	4	2
	58,9	60/ 13	FREIE WÄHLER	7 329	16,7	10	3
			AfD	3 096	7,1	4	1
			SPD	5 013	11,4	7	1
			FDP	1 227	2,8	2	-
			ÖPD/Aktive Bürger	3 072	7,0	4	2
			JBL	3 082	7,0	4	-
			FJW	2 135	4,9	3	-
			PRO Dingolfing-Landau	2 455	5,6	3	-
Niederbayern	865 683	512 964	CSU	181 274	35,3	198	45
	535 942	4,3	GRÜNE	46 111	9,0	48	29
	61,9	560/ 135	FREIE WÄHLER	33 734	6,6	41	6
			AfD	35 917	7,0	39	5
			SPD	52 647	10,3	60	11
			FDP	11 821	2,3	14	3
			Sonstige zusammen	151 460	29,5	160	36
			davon übrige Parteien	15 744	3,1	18	4
			gemeinsame Wahlvorschläge	71 788	14,0	72	18
			Wählergruppen	63 928	12,5	70	14

Noch: 9. Wahl der Stadträte in den kreisfreien Städten und Wahl der Kreistage in den Landkreisen in Bayern 2020 nach Kreisen und Regierungsbezirken
Noch: 9.2 Wahl der Kreistage in den Landkreisen

Landkreis	Stimmberechtigte / Wähler / Wahlbeteiligung in %	Gültige Stimmzettel / ungültige Stz. in % / Sitze insg./ dar. Frauen	Wahlvorschlag	Gewichtete Stimmen Anzahl	Gewichtete Stimmen %	Sitze insgesamt	Sitze dar. Frauen
			Oberpfalz				
371 Amberg-Sulzbach	84 233	53 175	CSU	20 785	39,1	23	4
	55 230	3,7	GRÜNE	4 990	9,4	6	2
	65,6	60/ 12	FREIE WÄHLER/FW-Kreisverband	8 899	16,7	10	1
			SPD	8 563	16,1	10	2
			FDP/FWS	2 774	5,2	3	-
			ÖDP	2 694	5,1	3	1
			DIE LINKE	720	1,4	1	1
			JU	3 750	7,1	4	1
372 Cham	105 971	67 955	CSU	20 109	29,6	18	4
	71 115	4,4	GRÜNE	3 507	5,2	3	2
	67,1	60/ 13	FREIE WÄHLER	7 525	11,1	7	1
			AfD	3 836	5,6	3	1
			SPD	4 145	6,1	4	2
			FDP	1 083	1,6	1	-
			GLLW	6 018	8,9	5	-
			FWSL	4 381	6,4	4	2
			HBL	4 898	7,2	4	-
			FCWG	4 117	6,1	4	1
			Grenzfahne	3 415	5,0	3	-
			ÖDP	1 603	2,4	1	-
			DIE LINKE	749	1,1	1	-
			JUnge Liste	2 569	3,8	2	-
373 Neumarkt i.d.OPf.	107 285	67 207	CSU	27 713	41,2	25	5
	69 448	3,2	GRÜNE	8 011	11,9	7	4
	64,7	60/ 14	FREIE WÄHLER	16 044	23,9	15	3
			AfD	2 176	3,2	2	-
			SPD	7 167	10,7	6	2
			FDP	1 416	2,1	1	-
			DIE LINKE	1 307	1,9	1	-
			ÖDP	3 373	5,0	3	-
374 Neustadt a.d.Waldnaab	77 304	53 464	CSU	21 254	39,8	24	7
	55 447	3,6	GRÜNE	3 699	6,9	4	2
	71,7	60/ 14	FREIE WÄHLER/FW	7 674	14,4	9	-
			AfD	2 745	5,1	3	-
			SPD	9 498	17,8	11	2
			FDP/UW	1 386	2,6	2	-
			ÖDP	2 080	3,9	2	1
			DIE LINKE	440	0,8	-	-
			JU Bayern	4 688	8,8	5	2
375 Regensburg	154 939	99 432	CSU	33 573	33,8	24	5
	103 028	3,5	GRÜNE	13 394	13,5	9	4
	66,5	70/ 16	FREIE WÄHLER	28 690	28,9	20	3
			AfD	6 094	6,1	4	-
			SPD	9 262	9,3	7	3
			FDP	2 989	3,0	2	-
			ÖDP/PU	4 557	4,6	3	1
			DIE LINKE	873	0,9	1	-
376 Schwandorf	120 453	73 517	CSU	28 104	38,2	23	9
	76 408	3,8	GRÜNE	5 981	8,1	5	3
	63,4	60/ 18	FREIE WÄHLER	10 269	14,0	8	1
			AfD	4 211	5,7	3	-
			SPD	12 153	16,5	10	2
			FDP	711	1,0	1	-
			ÖDP	3 685	5,0	3	1
			Junge Wähler	2 779	3,8	2	-
			Christliche Wählergemeinschaft Schwandorf	2 466	3,4	2	1
			DIE LINKE	1 196	1,6	1	1
			Junge Union Bayern	1 962	2,7	2	-
377 Tirschenreuth	59 952	40 990	CSU	17 224	42,0	21	4
	42 687	4,0	GRÜNE	3 674	9,0	4	3
	71,2	50/ 13	SPD	5 466	13,3	7	2
			FDP	968	2,4	1	-
			FW Kreisverband Tirschenreuth	8 616	21,0	11	3
			Zukunft Landkreis Tirschenreuth	4 177	10,2	5	1
			ÖDP	865	2,1	1	-
Oberpfalz	710 137	455 740	CSU	168 762	37,0	158	38
	473 363	3,7	GRÜNE	43 256	9,5	38	20
	66,7	420/ 100	FREIE WÄHLER	62 528	13,7	50	8
			AfD	19 062	4,2	15	1
			SPD	56 254	12,3	55	15
			FDP	7 167	1,6	6	-
			Sonstige zusammen	98 711	21,7	98	18
			davon übrige Parteien	19 585	4,3	18	5
			gemeinsame Wahlvorschläge	25 290	5,5	27	2
			Wählergruppen	53 836	11,8	53	11

Noch: 9. Wahl der Stadträte in den kreisfreien Städten und Wahl der Kreistage in den Landkreisen in Bayern 2020 nach Kreisen und Regierungsbezirken
Noch: 9.2 Wahl der Kreistage in den Landkreisen

Landkreis	Stimmberechtigte / Wähler / Wahlbeteiligung in %	Gültige Stimmzettel / ungültige Stz. in % / Sitze insg./ dar. Frauen	Wahlvorschlag	Gewichtete Stimmen Anzahl	Gewichtete Stimmen %	Sitze insgesamt	Sitze dar. Frauen
			Oberfranken				
471 Bamberg	119 335	77 371	CSU	30 082	38,9	23	6
	80 094	3,4	GRÜNE/Alternative Liste	10 174	13,1	8	5
	67,1	60/ 15	FREIE WÄHLER/ÜWG	9 213	11,9	7	-
			AfD	6 229	8,1	5	1
			SPD	10 127	13,1	8	1
			FDP	1 981	2,6	2	-
			BBL	6 552	8,5	5	2
			ÖDP/Parteifreie	1 894	2,4	1	-
			DIE LINKE/OL	1 119	1,4	1	-
472 Bayreuth	85 531	57 284	CSU	16 456	28,7	17	6
	59 966	4,5	GRÜNE	7 188	12,5	8	3
	70,1	60/ 15	AfD	2 277	4,0	2	-
			SPD	7 873	13,7	8	1
			FDP	1 931	3,4	2	-
			FWG	10 434	18,2	11	4
			WG	5 714	10,0	6	1
			JL	5 411	9,4	6	-
473 Coburg	71 165	41 782	CSU/Landvolk	12 699	30,4	18	6
	43 369	3,7	GRÜNE	4 465	10,7	7	3
	60,9	60/ 13	AfD	2 287	5,5	3	-
			SPD	8 463	20,3	12	2
			FDP	935	2,2	1	1
			Freie Wähler-Coburg Land	8 080	19,3	12	1
			ULB	2 799	6,7	4	-
			ÖDP	1 252	3,0	2	-
			DIE LINKE/SBC-Land	802	1,9	1	-
474 Forchheim	93 398	61 618	CSU	21 540	35,0	21	3
	63 932	3,6	GRÜNE	11 221	18,2	11	6
	68,5	60/ 15	FREIE WÄHLER/FW Kreisverband Forchheim	11 830	19,2	12	3
			AfD	2 091	3,4	2	-
			SPD	7 187	11,7	7	2
			FDP	2 000	3,2	2	-
			JB	5 302	8,6	5	1
			REP	447	0,7	-	-
475 Hof	78 392	49 295	CSU	20 081	40,7	24	4
	51 407	4,1	GRÜNE	3 819	7,7	5	3
	65,6	60/ 14	AfD	3 034	6,2	4	1
			SPD	10 090	20,5	12	4
			FDP	646	1,3	1	1
			FW	6 820	13,8	8	-
			ALB	1 437	2,9	2	1
			DIE LINKE	413	0,8	-	-
			JU	2 955	6,0	4	-
476 Kronach	55 762	34 759	CSU	12 955	37,3	19	5
	36 501	4,8	GRÜNE	2 856	8,2	4	2
	65,5	50/ 13	FREIE WÄHLER	5 876	16,9	8	-
			AfD	1 798	5,2	3	-
			SPD	6 840	19,7	10	2
			FRAUENLISTE	1 504	4,3	2	2
			JU	2 930	8,4	4	2
477 Kulmbach	59 787	38 165	CSU	12 491	32,7	16	3
	39 753	4,0	GRÜNE	4 161	10,9	5	3
	66,5	50/ 11	FREIE WÄHLER/Freie Wähler Kreisverband Kulmbach e.	7 488	19,6	10	2
			AfD	2 182	5,7	3	-
			SPD	7 216	18,9	9	3
			FDP	1 277	3,3	2	-
			WGK	2 749	7,2	4	-
			DIE LINKE	601	1,6	1	-
478 Lichtenfels	55 108	33 105	CSU	12 733	38,5	19	5
	34 451	3,9	GRÜNE	3 838	11,6	6	4
	62,5	50/ 18	FREIE WÄHLER	4 967	15,0	7	2
			AfD	1 997	6,0	3	1
			SPD	5 152	15,6	8	3
			Junge Bürger	3 055	9,2	5	2
			Soziale Bürger	1 363	4,1	2	1
479 Wunsiedel i.Fichtelgebirge	59 184	35 302	CSU	13 569	38,4	19	6
	36 542	3,4	GRÜNE	3 136	8,9	4	3
	61,7	50/ 13	FREIE WÄHLER	7 034	19,9	10	1
			AfD	2 568	7,3	4	-
			SPD	8 753	24,8	13	3
			FDP	242	0,7	-	-

Noch: 9. Wahl der Stadträte in den kreisfreien Städten und Wahl der Kreistage in den Landkreisen in Bayern 2020 nach Kreisen und Regierungsbezirken
Noch: 9.2 Wahl der Kreistage in den Landkreisen

Landkreis	Stimmberechtigte / Wähler / Wahlbeteiligung in %	Gültige Stimmzettel / ungültige Stz. in % / Sitze insg./ dar. Frauen	Wahlvorschlag	Gewichtete Stimmen Anzahl	Gewichtete Stimmen %	Sitze insgesamt	Sitze dar. Frauen
			Noch: Oberfranken				
Oberfranken	677 662	428 681	CSU	139 907	32,6	158	38
	446 015	3,9	GRÜNE	40 684	9,5	50	27
	65,8	500/ 127	FREIE WÄHLER	17 877	4,2	25	3
			AfD	24 463	5,7	29	3
			SPD	71 701	16,7	87	21
			FDP	9 012	2,1	10	2
			Sonstige zusammen	125 037	29,2	141	33
			davon übrige Parteien	2 713	0,6	3	-
			gemeinsame Wahlvorschläge	55 219	12,9	58	16
			Wählergruppen	67 105	15,7	80	17
			Mittelfranken				
571 Ansbach	148 376	89 661	CSU	35 873	40,0	28	5
	93 761	4,4	GRÜNE	14 761	16,5	11	4
	63,2	70/ 15	FREIE WÄHLER/FW	18 387	20,5	14	3
			SPD	10 374	11,6	8	2
			FDP	3 257	3,6	3	-
			ÖDP	4 708	5,3	4	1
			DIE LINKE	2 301	2,6	2	-
572 Erlangen-Höchstadt	109 100	69 758	CSU	23 889	34,2	20	4
	72 182	3,4	GRÜNE	14 415	20,7	12	8
	66,2	60/ 22	FREIE WÄHLER	12 635	18,1	11	2
			AfD	3 387	4,9	3	1
			SPD	9 180	13,2	8	5
			FDP	1 768	2,5	2	1
			DIE LINKE/ÖDP/PIRATEN	1 360	1,9	1	1
			JU	3 124	4,5	3	-
573 Fürth	96 363	57 549	CSU	22 519	39,1	23	9
	59 302	3,0	GRÜNE	10 570	18,4	11	7
	61,5	60/ 23	FREIE WÄHLER	6 890	12,0	7	1
			AfD	3 621	6,3	4	-
			SPD	9 501	16,5	10	5
			FDP	1 707	3,0	2	-
			DIE LINKE	1 507	2,6	2	1
			ÖDP	1 234	2,1	1	-
574 Nürnberger Land	136 161	84 217	CSU	26 089	31,0	22	7
	86 950	3,1	GRÜNE	16 441	19,5	14	8
	63,9	70/ 25	FREIE WÄHLER/Freie Wähler Nürnberger Land	18 646	22,1	15	4
			AfD	4 353	5,2	4	-
			SPD	11 438	13,6	10	4
			FDP	2 124	2,5	2	1
			Bunte Liste	1 619	1,9	1	-
			REP	261	0,3	-	-
			DIE LINKE	1 675	2,0	1	1
			ÖDP	1 571	1,9	1	-
575 Neustadt a.d.Aisch-Bad Windsheim	81 253	50 964	CSU	19 739	38,7	23	5
	53 376	4,5	GRÜNE	6 876	13,5	8	3
	65,7	60/ 14	AfD	753	1,5	1	-
			SPD	6 622	13,0	8	2
			FDP	634	1,2	1	-
			FWG	8 084	15,9	10	3
			UWG	3 658	7,2	4	1
			ÖDP	2 105	4,1	2	-
			DIE LINKE	1 126	2,2	1	-
			WiR	1 367	2,7	2	-
576 Roth	101 778	60 591	CSU	20 592	34,0	20	6
	62 712	3,4	GRÜNE	9 670	16,0	10	5
	61,6	60/ 18	FREIE WÄHLER/FW	10 429	17,2	10	2
			AfD	2 671	4,4	3	-
			SPD	12 842	21,2	13	5
			FDP	2 484	4,1	2	-
			CWG Landkreis Roth	854	1,4	1	-
			DIE LINKE	1 049	1,7	1	-
577 Weißenburg-Gunzenhausen	75 481	44 902	CSU	19 855	44,2	26	5
	46 709	3,9	GRÜNE	6 761	15,1	9	3
	61,9	60/ 13	FREIE WÄHLER/FW	6 762	15,1	9	1
			SPD	7 190	16,0	10	3
			FDP	1 430	3,2	2	-
			ÖDP	1 940	4,3	3	1
			DIE LINKE	964	2,1	1	-

Noch: 9. Wahl der Stadträte in den kreisfreien Städten und Wahl der Kreistage in den Landkreisen in Bayern 2020 nach Kreisen und Regierungsbezirken
Noch: 9.2 Wahl der Kreistage in den Landkreisen

Landkreis	Stimmberechtigte / Wähler / Wahlbeteiligung in %	Gültige Stimmzettel / ungültige Stz. in % / Sitze insg./ dar. Frauen	Wahlvorschlag	Gewichtete Stimmen Anzahl	Gewichtete Stimmen %	Sitze insgesamt	Sitze dar. Frauen
			Noch: Mittelfranken				
Mittelfranken	748 512	457 642	CSU	168 556	36,8	162	41
	474 992	3,7	GRÜNE	79 494	17,4	75	38
	63,5	440/ 130	FREIE WÄHLER	19 525	4,3	18	3
			AfD	14 785	3,2	15	1
			SPD	67 147	14,7	67	26
			FDP	13 404	2,9	14	2
			Sonstige zusammen	94 731	20,7	89	19
			davon übrige Parteien	20 441	4,5	19	4
			gemeinsame Wahlvorschläge	55 584	12,1	49	11
			Wählergruppen	18 706	4,1	21	4
			Unterfranken				
671 Aschaffenburg	139 025	81 654	CSU	32 443	39,7	28	10
	84 829	3,7	GRÜNE	14 621	17,9	13	8
	61,0	70/ 26	FREIE WÄHLER/FW	11 898	14,6	10	4
			AfD	5 239	6,4	4	-
			SPD	10 952	13,4	9	2
			FDP	3 219	3,9	3	1
			NEUE MITTE	2 122	2,6	2	1
			DIE LINKE	1 160	1,4	1	-
672 Bad Kissingen	85 359	52 937	CSU	22 090	41,7	25	6
	55 110	3,9	GRÜNE/Bürger für Umwelt	7 822	14,8	9	3
	64,6	60/ 15	FREIE WÄHLER/FW Altlkr. Bad Kissingen/Chrstl. BB H	6 498	12,3	7	1
			AfD	2 613	4,9	3	1
			SPD	6 137	11,6	7	2
			FDP/Freie Bürger	1 159	2,2	1	1
			PWG	4 043	7,6	5	1
			ÖDP/Klima	1 545	2,9	2	-
			DIE LINKE	1 030	1,9	1	-
673 Rhön-Grabfeld	64 560	41 216	CSU	18 973	46,0	28	13
	42 988	4,1	GRÜNE	5 777	14,0	8	4
	66,6	60/ 20	FREIE WÄHLER/Freie Wähler Rhön-Grabfeld e.V.	8 560	20,8	13	2
			SPD	3 387	8,2	5	1
			FDP	1 225	3,0	2	-
			Wählerinitiative Altlandkreis Königshofen	2 273	5,5	3	-
			DIE LINKE	1 021	2,5	1	-
674 Haßberge	69 354	44 678	CSU	15 789	35,3	21	7
	46 685	4,3	GRÜNE	4 740	10,6	6	2
	67,3	60/ 19	FREIE WÄHLER/WG	7 631	17,1	10	4
			SPD	6 656	14,9	9	1
			FDP/Freie Bürger	2 778	6,2	4	1
			JL	4 229	9,5	6	2
			ÖDP	1 929	4,3	3	1
			Linke	926	2,1	1	1
675 Kitzingen	73 212	45 067	CSU	13 697	30,4	18	5
	47 190	4,5	GRÜNE	5 791	12,8	8	5
	64,5	60/ 19	FREIE WÄHLER/Freie Wähler Kreisverband Kitzingen	12 031	26,7	16	5
			AfD	2 387	5,3	3	1
			SPD	4 429	9,8	6	2
			FDP	1 166	2,6	2	-
			Freie Wähler/FBW	3 038	6,7	4	-
			Unabhängige soziale Wählergruppe	823	1,8	1	-
			ÖDP	1 158	2,6	1	1
			BP	547	1,2	1	-
676 Miltenberg	100 253	59 327	CSU	19 832	33,4	20	4
	61 944	4,2	GRÜNE	9 684	16,3	10	7
	61,8	60/ 19	FREIE WÄHLER/FW	11 016	18,6	11	2
			SPD	6 832	11,5	7	4
			FDP	3 148	5,3	3	-
			Neue Mitte	5 442	9,2	6	1
			ÖDP/BLU	2 305	3,9	2	1
			DIE LINKE	1 068	1,8	1	-
677 Main-Spessart	102 953	65 737	CSU	21 303	32,4	19	4
	68 978	4,7	GRÜNE	10 761	16,4	10	4
	67,0	60/ 14	FREIE WÄHLER/Freie Wähler Main-Spessart	12 130	18,5	11	2
			AfD	2 572	3,9	2	-
			SPD	8 600	13,1	8	3
			FDP	1 358	2,1	1	-
			FB	2 986	4,5	3	-
			DIE LINKE	1 070	1,6	1	-
			ÖDP	915	1,4	1	1
			UGM	4 042	6,1	4	-

Noch: 9. Wahl der Stadträte in den kreisfreien Städten und Wahl der Kreistage in den Landkreisen in Bayern 2020 nach Kreisen und Regierungsbezirken
Noch: 9.2 Wahl der Kreistage in den Landkreisen

Landkreis	Stimmberechtigte / Wähler / Wahlbeteiligung in %	Gültige Stimmzettel / ungültige Stz. in % / Sitze insg./ dar. Frauen	Wahlvorschlag	Gewichtete Stimmen Anzahl	Gewichtete Stimmen %	Sitze insgesamt	Sitze dar. Frauen
			Noch: Unterfranken				
678 Schweinfurt	93 265	60 087	CSU	25 035	41,7	25	9
	62 185	3,4	GRÜNE	8 471	14,1	8	4
	66,7	60/ 20	FREIE WÄHLER/Freie Wähler Kreisverband Schweinfurt	9 523	15,8	10	3
			AfD	3 735	6,2	4	1
			SPD	10 745	17,9	11	3
			FDP	1 168	1,9	1	-
			DIE LINKE	1 410	2,3	1	-
679 Würzburg	131 074	86 009	CSU	33 004	38,4	27	8
	89 274	3,7	GRÜNE	17 567	20,4	14	8
	68,1	70/ 24	FREIE WÄHLER/UWG-Freie Wähler	13 554	15,8	11	2
			AfD	3 885	4,5	3	-
			SPD	11 799	13,7	9	3
			FDP	2 408	2,8	2	-
			ÖDP	1 929	2,2	2	1
			DIE LINKE	1 863	2,2	2	2
Unterfranken	859 055	536 712	CSU	202 166	37,7	211	66
	559 183	4,0	GRÜNE	77 412	14,4	77	42
	65,1	560/ 176	FREIE WÄHLER	-	-	-	-
			AfD	20 431	3,8	19	3
			SPD	69 537	13,0	71	21
			FDP	13 692	2,6	14	1
			Sonstige zusammen	153 474	28,6	168	43
			davon übrige Parteien	15 100	2,8	16	6
			gemeinsame Wahlvorschläge	108 450	20,2	117	31
			Wählergruppen	29 924	5,6	35	6
			Schwaben				
771 Aichach-Friedberg	106 348	65 381	CSU	26 974	41,3	25	4
	68 014	3,9	GRÜNE	10 060	15,4	9	5
	64,0	60/ 14	FREIE WÄHLER/Freie Wähler KV Aichach-Friedberg	7 510	11,5	7	-
			AfD	5 336	8,2	5	1
			SPD	7 146	10,9	7	2
			FDP	1 584	2,4	1	-
			Unabhängige	3 408	5,2	3	-
			ÖDP	3 363	5,1	3	2
772 Augsburg	199 126	114 198	CSU	48 582	42,5	30	8
	118 496	3,6	GRÜNE	20 171	17,7	12	8
	59,5	70/ 22	FREIE WÄHLER/FW	18 859	16,5	11	3
			AfD	8 102	7,1	5	1
			SPD	10 785	9,4	7	1
			FDP	2 989	2,6	2	-
			ÖDP	3 059	2,7	2	1
			DIE LINKE	1 651	1,4	1	-
773 Dillingen a.d.Donau	76 064	42 431	CSU	13 595	32,0	19	5
	44 533	4,7	GRÜNE	4 664	11,0	7	3
	58,5	60/ 16	FREIE WÄHLER	7 579	17,9	11	2
			AfD	2 339	5,5	3	-
			SPD	4 170	9,8	6	2
			FDP	1 576	3,7	2	1
			ZUKUNFT	3 151	7,4	4	1
			Bürgerliste	1 901	4,5	3	-
			REP	930	2,2	1	-
			DIE LINKE	416	1,0	1	-
			Junge Union	2 110	5,0	3	2
774 Günzburg	97 014	52 915	CSU	19 719	37,3	23	10
	55 031	3,8	GRÜNE	8 040	15,2	9	3
	56,7	60/ 18	FREIE WÄHLER	8 220	15,5	9	1
			AfD	4 426	8,4	5	-
			SPD	5 159	9,7	6	3
			FDP	3 031	5,7	3	-
			DIE LINKE	793	1,5	1	-
			JU	3 527	6,7	4	1
775 Neu-Ulm	134 915	60 829	CSU	23 531	38,7	27	9
	63 679	4,5	GRÜNE	10 989	18,1	13	7
	47,2	70/ 26	FREIE WÄHLER/FW	11 824	19,4	14	2
			SPD	6 489	10,7	7	3
			FDP	2 179	3,6	2	1
			DIE LINKE	1 185	1,9	1	-
			JU	2 206	3,6	3	2
			ÖDP	2 426	4,0	3	2

Noch: 9. Wahl der Stadträte in den kreisfreien Städten und Wahl der Kreistage in den Landkreisen in Bayern 2020 nach Kreisen und Regierungsbezirken
Noch: 9.2 Wahl der Kreistage in den Landkreisen

Landkreis	Stimmberechtigte / Wähler / Wahlbeteiligung in %	Gültige Stimmzettel / ungültige Stz. in % / Sitze insg./ dar. Frauen	Wahlvorschlag	Gewichtete Stimmen Anzahl	Gewichtete Stimmen %	Sitze insgesamt	Sitze dar. Frauen
			Noch: Schwaben				
776 Lindau (Bodensee)	65 289	34 274	CSU	11 165	32,6	20	5
	36 048	4,9	GRÜNE	7 480	21,8	13	3
	55,2	60/ 17	FREIE WÄHLER/Freie Wähler Kreisverband Lindau	4 695	13,7	8	1
			AfD	1 084	3,2	2	-
			SPD	3 309	9,7	6	3
			FDP/LI	1 427	4,2	2	1
			FB	1 801	5,3	3	1
			ÖDP	1 214	3,5	2	1
			DIE LINKE	528	1,5	1	-
			JU	1 571	4,6	3	2
777 Ostallgäu	111 201	68 208	CSU	27 527	40,4	24	5
	70 818	3,7	GRÜNE	12 506	18,3	11	7
	63,7	60/ 15	FREIE WÄHLER/FWO	12 611	18,5	11	2
			AfD	3 499	5,1	3	-
			SPD	4 307	6,3	4	1
			FDP	1 434	2,1	1	-
			BP	1 690	2,5	2	-
			ÖDP	1 746	2,6	2	-
			Junges Ostallgäu	2 611	3,8	2	-
			DIE LINKE	277	0,4	-	-
778 Unterallgäu	115 486	67 888	CSU	21 247	31,3	19	4
	70 432	3,6	GRÜNE	9 296	13,7	8	4
	61,0	60/ 13	AfD	5 038	7,4	5	-
			SPD	4 717	6,9	4	1
			FDP	1 425	2,1	1	-
			Freie Wähler Unterallgäu	16 882	24,9	15	3
			JWU	5 600	8,2	5	-
			ÖDP/Bürger für die Umwelt	3 334	4,9	3	1
			DIE LINKE	349	0,5	-	-
779 Donau-Ries	106 828	68 407	CSU	24 769	36,2	21	4
	71 700	4,6	GRÜNE	8 776	12,8	8	5
	67,1	60/ 16	FREIE WÄHLER	6 359	9,3	6	-
			AfD	3 235	4,7	3	2
			SPD	8 130	11,9	7	3
			FDP	801	1,2	1	-
			PWG	7 225	10,6	6	1
			AL/JB	4 500	6,6	4	-
			Frauenliste	1 596	2,3	1	1
			ÖDP	2 074	3,0	2	-
			DIE LINKE	942	1,4	1	-
780 Oberallgäu	126 138	74 018	CSU	25 655	34,7	24	6
	77 007	3,9	GRÜNE	14 436	19,5	14	9
	61,0	70/ 18	FREIE WÄHLER/Freie Wähler Oberallgäu	16 775	22,7	16	2
			AfD	2 023	2,7	2	-
			SPD	3 477	4,7	3	1
			FDP	2 157	2,9	2	-
			LJOA	4 741	6,4	5	-
			ÖDP & ub	2 411	3,3	2	-
			BürgerBündnis Oberallgäu	1 991	2,7	2	-
			DIE LINKE	352	0,5	-	-
Schwaben	1 138 409	648 549	CSU	242 764	37,4	232	60
	675 758	4,0	GRÜNE	106 418	16,4	104	54
	59,4	630/ 175	FREIE WÄHLER	22 158	3,4	26	3
			AfD	35 082	5,4	33	4
			SPD	57 689	8,9	57	20
			FDP	17 176	2,6	15	2
			Sonstige zusammen	167 262	25,8	163	32
			davon übrige Parteien	22 995	3,5	23	6
			gemeinsame Wahlvorschläge	79 446	12,2	74	12
			Wählergruppen	64 821	10,0	66	14
			Bayern				
Bayern	7 368 923	4 435 532	CSU	#######	36,3	1 576	405
	4 610 881	3,8	GRÜNE	668 425	15,1	632	333
	62,6	4370/1210	FREIE WÄHLER	223 943	5,0	209	35
			AfD	210 821	4,8	202	23
			SPD	513 017	11,6	520	155
			FDP	112 842	2,5	106	18
			Sonstige zusammen	#######	24,7	1 125	241
			davon übrige Parteien	174 609	3,9	170	38
			gemeinsame Wahlvorschläge	503 965	11,4	508	113
			Wählergruppen	415 639	9,4	447	90

Noch: 9. Wahl der Stadträte in den kreisfreien Städten und Wahl der Kreistage in den Landkreisen in Bayern 2020 nach Kreisen und Regierungsbezirken

9.3 Wahl der Stadträte in den kreisfreien Städten und Wahl der Kreistage in den Landkreisen

Gebiet	Stimmberechtigte Wähler	Gültige Stimmzettel ungültige Stz. in %	Wahlvorschlag	Gewichtete Stimmen		Sitze	
	Wahlbeteiligung in %	Sitze insg./ dar. Frauen		Anzahl	%	insgesamt	dar. Frauen
Oberbayern	3 627 648	1 993 135	CSU	660 024	33,1	506	133
	2 058 427	3,2	GRÜNE	441 988	22,2	282	147
	56,7	1434/ 433	FREIE WÄHLER	68 121	3,4	49	12
			AfD	86 345	4,3	62	8
			SPD	265 426	13,3	155	54
			FDP	61 417	3,1	39	9
			Sonstige zusammen	409 814	20,6	341	70
			davon übrige Parteien	144 442	7,2	88	18
			gemeinsame Wahlvorschläge	127 961	6,4	123	27
			Wählergruppen	137 411	6,9	130	25
Niederbayern	1 001 088	574 933	CSU	198 819	34,6	235	54
	600 073	4,2	GRÜNE	58 008	10,1	71	38
	59,9	688/ 168	FREIE WÄHLER	38 357	6,7	51	8
			AfD	39 183	6,8	46	6
			SPD	61 328	10,7	78	17
			FDP	14 634	2,5	20	5
			Sonstige zusammen	164 604	28,6	187	40
			davon übrige Parteien	18 202	3,2	23	5
			gemeinsame Wahlvorschläge	76 197	13,3	82	20
			Wählergruppen	70 205	12,2	82	15
Oberpfalz	893 808	547 057	CSU	196 181	35,9	202	51
	567 304	3,6	GRÜNE	59 469	10,9	58	31
	63,5	550/ 144	FREIE WÄHLER	62 528	11,4	50	8
			AfD	22 756	4,2	19	1
			SPD	70 019	12,8	76	25
			FDP	10 377	1,9	11	2
			Sonstige zusammen	125 727	23,0	134	26
			davon übrige Parteien	28 415	5,2	28	7
			gemeinsame Wahlvorschläge	30 664	5,6	35	4
			Wählergruppen	66 648	12,2	71	15
Oberfranken	862 020	522 790	CSU	163 577	31,3	200	49
	542 712	3,7	GRÜNE	50 433	9,6	69	36
	63,0	668/ 173	FREIE WÄHLER	18 952	3,6	26	4
			AfD	28 502	5,5	36	4
			SPD	90 025	17,2	121	32
			FDP	12 573	2,4	16	2
			Sonstige zusammen	158 728	30,4	200	46
			davon übrige Parteien	7 378	1,4	12	-
			gemeinsame Wahlvorschläge	70 422	13,5	82	24
			Wählergruppen	80 928	15,5	106	22
Mittelfranken	1 384 772	763 131	CSU	258 043	33,8	233	68
	787 284	3,1	GRÜNE	130 732	17,1	114	56
	56,9	690/ 225	FREIE WÄHLER	24 045	3,2	26	5
			AfD	30 452	4,0	27	1
			SPD	149 681	19,6	133	56
			FDP	21 346	2,8	20	3
			Sonstige zusammen	148 832	19,5	137	36
			davon übrige Parteien	38 671	5,1	34	9
			gemeinsame Wahlvorschläge	76 074	10,0	65	19
			Wählergruppen	34 087	4,5	38	8
Unterfranken	1 054 905	632 404	CSU	231 968	36,7	256	83
	657 686	3,8	GRÜNE	102 472	16,2	108	57
	62,3	698/ 229	FREIE WÄHLER	1 230	0,2	3	1
			AfD	25 254	4,0	27	5
			SPD	84 241	13,3	95	31
			FDP	17 260	2,7	19	1
			Sonstige zusammen	169 979	26,9	190	51
			davon übrige Parteien	22 168	3,5	26	11
			gemeinsame Wahlvorschläge	112 313	17,8	121	32
			Wählergruppen	35 498	5,6	43	8
Schwaben	1 471 643	795 868	CSU	288 065	36,2	287	76
	826 840	3,7	GRÜNE	137 716	17,3	138	72
	56,2	814/ 233	FREIE WÄHLER	24 589	3,1	32	5
			AfD	44 189	5,6	43	5
			SPD	76 794	9,6	80	31
			FDP	21 611	2,7	21	2
			Sonstige zusammen	202 904	25,5	213	42
			davon übrige Parteien	33 534	4,2	34	10
			gemeinsame Wahlvorschläge	89 603	11,3	89	15
			Wählergruppen	79 767	10,0	90	17
Bayern	10 295 884	5 829 318	CSU	1 996 677	34,3	1 919	514
	6 040 326	3,5	GRÜNE	980 818	16,8	840	437
	58,7	5542/1605	FREIE WÄHLER	237 822	4,1	237	43
			AfD	276 681	4,7	260	30
			SPD	797 514	13,7	738	246
			FDP	159 218	2,7	146	24
			Sonstige zusammen	1 380 588	23,7	1 402	311
			davon übrige Parteien	292 810	5,0	245	60
			gemeinsame Wahlvorschläge	583 234	10,0	597	141
			Wählergruppen	504 544	8,7	560	110

Noch: 9. Wahl der Stadträte in den kreisfreien Städten und Wahl der Kreistage in den Landkreisen in Bayern 2020 nach Kreisen und Regierungsbezirken
Noch: 9.3 Wahl der Stadträte in den kreisfreien Städten und Wahl der Kreistage in den Landkreisen

Gebiet	Stimmberechtigte / Wähler / Wahlbeteiligung in %	Gültige Stimmzettel / ungültige Stz. in % / Sitze insg./ dar. Frauen	Wahlvorschlag	Gewichtete Stimmen Anzahl	Gewichtete Stimmen %	Sitze insgesamt	Sitze dar. Frauen
			Wahl der Stadträte in den kreisfreien Städten				
Oberbayern	1 258 183	597 891	CSU	151 182	25,3	49	16
	612 799	2,4	GRÜNE	166 938	27,9	42	24
	48,7	174/ 66	FREIE WÄHLER	-	-	-	-
			AfD	25 264	4,2	10	2
			SPD	127 384	21,3	32	13
			FDP	20 847	3,5	6	1
			Sonstige zusammen	106 276	17,8	35	10
			davon übrige Parteien	66 411	11,1	15	5
			gemeinsame Wahlvorschläge	19 773	3,3	12	4
			Wählergruppen	20 092	3,4	8	1
Niederbayern	135 405	61 969	CSU	17 545	28,3	37	9
	64 131	3,4	GRÜNE	11 897	19,2	23	9
	47,4	128/ 33	FREIE WÄHLER	4 623	7,5	10	2
			AfD	3 266	5,3	7	1
			SPD	8 681	14,0	18	6
			FDP	2 813	4,5	6	2
			Sonstige zusammen	13 144	21,2	27	4
			davon übrige Parteien	2 458	4,0	5	1
			gemeinsame Wahlvorschläge	4 409	7,1	10	2
			Wählergruppen	6 277	10,1	12	1
Oberpfalz	183 671	91 317	CSU	27 419	30,0	44	13
	93 941	2,8	GRÜNE	16 213	17,8	20	11
	51,1	130/ 44	FREIE WÄHLER	-	-	-	-
			AfD	3 694	4,0	4	-
			SPD	13 765	15,1	21	10
			FDP	3 210	3,5	5	2
			Sonstige zusammen	27 016	29,6	36	8
			davon übrige Parteien	8 830	9,7	10	2
			gemeinsame Wahlvorschläge	5 374	5,9	8	2
			Wählergruppen	12 812	14,0	18	4
Oberfranken	184 358	94 109	CSU	23 670	25,2	42	11
	96 697	2,7	GRÜNE	9 749	10,4	19	9
	52,5	168/ 46	FREIE WÄHLER	1 075	1,1	1	1
			AfD	4 039	4,3	7	1
			SPD	18 324	19,5	34	11
			FDP	3 561	3,8	6	-
			Sonstige zusammen	33 691	35,8	59	13
			davon übrige Parteien	4 665	5,0	9	-
			gemeinsame Wahlvorschläge	15 203	16,2	24	8
			Wählergruppen	13 823	14,7	26	5
Mittelfranken	636 260	305 489	CSU	89 487	29,3	71	27
	312 292	2,2	GRÜNE	51 238	16,8	39	18
	49,1	250/ 95	FREIE WÄHLER	4 520	1,5	8	2
			AfD	15 667	5,1	12	-
			SPD	82 534	27,0	66	30
			FDP	7 942	2,6	6	1
			Sonstige zusammen	54 101	17,7	48	17
			davon übrige Parteien	18 230	6,0	15	5
			gemeinsame Wahlvorschläge	20 490	6,7	16	8
			Wählergruppen	15 381	5,0	17	4
Unterfranken	195 850	95 692	CSU	29 802	31,1	45	17
	98 503	2,9	GRÜNE	25 060	26,2	31	15
	50,3	138/ 53	FREIE WÄHLER	1 230	1,3	3	1
			AfD	4 823	5,0	8	2
			SPD	14 704	15,4	24	10
			FDP	3 568	3,7	5	-
			Sonstige zusammen	16 505	17,2	22	8
			davon übrige Parteien	7 068	7,4	10	5
			gemeinsame Wahlvorschläge	3 863	4,0	4	1
			Wählergruppen	5 574	5,8	8	2
Schwaben	333 234	147 319	CSU	45 301	30,8	55	16
	151 082	2,5	GRÜNE	31 298	21,2	34	18
	45,3	184/ 58	FREIE WÄHLER	2 431	1,7	6	2
			AfD	9 107	6,2	10	1
			SPD	19 105	13,0	23	11
			FDP	4 435	3,0	6	-
			Sonstige zusammen	35 642	24,2	50	10
			davon übrige Parteien	10 539	7,2	11	4
			gemeinsame Wahlvorschläge	10 157	6,9	15	3
			Wählergruppen	14 946	10,1	24	3
Bayern	2 926 961	1 393 786	CSU	384 406	27,6	343	109
	1 429 445	2,5	GRÜNE	312 393	22,4	208	104
	48,8	1172/ 395	FREIE WÄHLER	13 879	1,0	28	8
			AfD	65 860	4,7	58	7
			SPD	284 497	20,4	218	91
			FDP	46 376	3,3	40	6
			Sonstige zusammen	286 375	20,5	277	70
			davon übrige Parteien	118 201	8,5	75	22
			gemeinsame Wahlvorschläge	79 269	5,7	89	28
			Wählergruppen	88 905	6,4	113	20

Noch: 9. Wahl der Stadträte in den kreisfreien Städten und Wahl der Kreistage in den Landkreisen in Bayern 2020 nach Kreisen und Regierungsbezirken
Noch: 9.3 Wahl der Stadträte in den kreisfreien Städten und Wahl der Kreistage in den Landkreisen

Gebiet	Stimmberechtigte Wähler	Gültige Stimmzettel ungültige Stz. in %	Wahlvorschlag	Gewichtete Stimmen		Sitze	
	Wahlbeteiligung in %	Sitze insg./ dar. Frauen		Anzahl	%	insgesamt	dar. Frauen
			Wahl der Kreistage in den Landkreisen				
Oberbayern	2 369 465	1 395 244	CSU	508 842	36,5	457	117
	1 445 628	3,5	GRÜNE	275 050	19,7	240	123
	61,0	1260/ 367	FREIE WÄHLER	68 121	4,9	49	12
			AfD	61 081	4,4	52	6
			SPD	138 042	9,9	123	41
			FDP	40 570	2,9	33	8
			Sonstige zusammen	303 538	21,8	306	60
			davon übrige Parteien	78 031	5,6	73	13
			gemeinsame Wahlvorschläge	108 188	7,8	111	23
			Wählergruppen	117 319	8,4	122	24
Niederbayern	865 683	512 964	CSU	181 274	35,3	198	45
	535 942	4,3	GRÜNE	46 111	9,0	48	29
	61,9	560/ 135	FREIE WÄHLER	33 734	6,6	41	6
			AfD	35 917	7,0	39	5
			SPD	52 647	10,3	60	11
			FDP	11 821	2,3	14	3
			Sonstige zusammen	151 460	29,5	160	36
			davon übrige Parteien	15 744	3,1	18	4
			gemeinsame Wahlvorschläge	71 788	14,0	72	18
			Wählergruppen	63 928	12,5	70	14
Oberpfalz	710 137	455 740	CSU	168 762	37,0	158	38
	473 363	3,7	GRÜNE	43 256	9,5	38	20
	66,7	420/ 100	FREIE WÄHLER	62 528	13,7	50	8
			AfD	19 062	4,2	15	1
			SPD	56 254	12,3	55	15
			FDP	7 167	1,6	6	-
			Sonstige zusammen	98 711	21,7	98	18
			davon übrige Parteien	19 585	4,3	18	5
			gemeinsame Wahlvorschläge	25 290	5,5	27	2
			Wählergruppen	53 836	11,8	53	11
Oberfranken	677 662	428 681	CSU	139 907	32,6	158	38
	446 015	3,9	GRÜNE	40 684	9,5	50	27
	65,8	500/ 127	FREIE WÄHLER	17 877	4,2	25	3
			AfD	24 463	5,7	29	3
			SPD	71 701	16,7	87	21
			FDP	9 012	2,1	10	2
			Sonstige zusammen	125 037	29,2	141	33
			davon übrige Parteien	2 713	0,6	3	-
			gemeinsame Wahlvorschläge	55 219	12,9	58	16
			Wählergruppen	67 105	15,7	80	17
Mittelfranken	748 512	457 642	CSU	168 556	36,8	162	41
	474 992	3,7	GRÜNE	79 494	17,4	75	38
	63,5	440/ 130	FREIE WÄHLER	19 525	4,3	18	3
			AfD	14 785	3,2	15	1
			SPD	67 147	14,7	67	26
			FDP	13 404	2,9	14	2
			Sonstige zusammen	94 731	20,7	89	19
			davon übrige Parteien	20 441	4,5	19	4
			gemeinsame Wahlvorschläge	55 584	12,1	49	11
			Wählergruppen	18 706	4,1	21	4
Unterfranken	859 055	536 712	CSU	202 166	37,7	211	66
	559 183	4,0	GRÜNE	77 412	14,4	77	42
	65,1	560/ 176	FREIE WÄHLER	-	-	-	-
			AfD	20 431	3,8	19	3
			SPD	69 537	13,0	71	21
			FDP	13 692	2,6	14	1
			Sonstige zusammen	153 474	28,6	168	43
			davon übrige Parteien	15 100	2,8	16	6
			gemeinsame Wahlvorschläge	108 450	20,2	117	31
			Wählergruppen	29 924	5,6	35	6
Schwaben	1 138 409	648 549	CSU	242 764	37,4	232	60
	675 758	4,0	GRÜNE	106 418	16,4	104	54
	59,4	630/ 175	FREIE WÄHLER	22 158	3,4	26	3
			AfD	35 082	5,4	33	4
			SPD	57 689	8,9	57	20
			FDP	17 176	2,6	15	2
			Sonstige zusammen	167 262	25,8	163	32
			davon übrige Parteien	22 995	3,5	23	6
			gemeinsame Wahlvorschläge	79 446	12,2	74	12
			Wählergruppen	64 821	10,0	66	14
Bayern	7 368 923	4 435 532	CSU	1 612 271	36,3	1 576	405
	4 610 881	3,8	GRÜNE	668 425	15,1	632	333
	62,6	4370/1210	FREIE WÄHLER	223 943	5,0	209	35
			AfD	210 821	4,8	202	23
			SPD	513 017	11,6	520	155
			FDP	112 842	2,5	106	18
			Sonstige zusammen	1 094 213	24,7	1 125	241
			davon übrige Parteien	174 609	3,9	170	38
			gemeinsame Wahlvorschläge	503 965	11,4	508	113
			Wählergruppen	415 639	9,4	447	90

10. Wahl der Gemeinderäte in den kreisangehörigen Gemeinden in Bayern 2020 nach Gemeinden

10.1 Oberbayern

Gemeinde (mögliche Stimmenzahl je Wähler / durchschnittlich vergebene Stimmenzahl je Wähler)	Stimmberechtigte / Wähler / Wahlbeteiligung in %	Gültige Stimmzettel / ungültige Stz. in % / Sitze insg./ dar. Frauen	Wahlvorschlag	Gewichtete Stimmen Anzahl	Gewichtete Stimmen %	Sitze insgesamt	Sitze dar. Frauen
			Landkreis 171 Altötting				
111 Altötting, St	10 121	4 847	CSU	2 087	43,1	10	4
(24 / 22,299)	4 991	2,9	AfD	330	6,8	2	-
	49,3	24/ 6	SPD	586	12,1	3	-
			FREIE WÄHLER Altötting	1 004	20,7	5	1
			Die Liste	575	11,9	3	1
			ÖDP	265	5,5	1	-
112 Burghausen, St	14 773	8 466	CSU	2 133	25,2	6	1
(24 / 21,117)	8 694	2,6	GRÜNE	1 647	19,5	4	2
	58,9	24/ 8	AfD	212	2,5	1	-
			SPD	3 075	36,3	8	4
			FDP	369	4,4	2	1
			Unabhängige Wähler Burghausen e.V.	1 030	12,2	3	-
113 Burgkirchen a.d.Alz	8 236	3 525	CSU	1 135	32,2	8	2
(24 / 21,826)	3 619	2,6	GRÜNE/ÖDP	456	12,9	3	1
	43,9	24/ 7	SPD/Unabhängige Bürger Burgkirchen	378	10,7	3	1
			Freie Wähler	1 556	44,1	10	3
114 Emmerting	3 386	1 766	CSU	928	52,5	9	2
(16 / 14,961)	1 794	1,6	GRÜNE/ÖDP	212	12,0	2	2
	53,0	16/ 4	SPD	155	8,8	1	-
			Freie Wähler Emmerting	471	26,7	4	-
115 Erlbach	977	734	Unabhängige Wählergemeinschaft Erlbach	730	99,5	12	2
(24 / 9,568)	737	0,4	Ohne Wahlvorschlag	4	0,5	-	-
	75,4	12/ 2					
116 Feichten a.d.Alz	995	613	CSU/Freie Wählerschaft Feichten	401	65,4	8	2
(24 / 22,424)	619	1,0	Unabhängige Wähler Feichten	212	34,6	4	1
	62,2	12/ 3					
117 Garching a.d.Alz	6 934	3 682	CSU	1 466	39,8	8	2
(20 / 18,577)	3 782	2,6	GRÜNE	287	7,8	2	-
	54,5	20/ 4	SPD	404	11,0	2	-
			FREIE WÄHLER (FW)	929	25,2	5	1
			Frei ohne Partei	596	16,2	3	1
118 Haiming	2 087	1 367	CSU/Aktive Wählergemeinschaft	746	54,6	8	-
(28 / 24,196)	1 393	1,9	Niedergerner Liste	621	45,4	6	1
	66,7	14/ 1					
119 Halsbach	804	565	Einigkeit Halsbach	563	99,6	8	1
(16 / 8,071)	569	0,7	Ohne Wahlvorschlag	2	0,4	-	-
	70,8	8/ 1					
121 Kastl	2 274	1 421	CSU/Unabhängige	645	45,4	6	-
(28 / 25,133)	1 441	1,4	Freie Wähler Kastl	776	54,6	8	2
	63,4	14/ 2					
122 Kirchweidach	2 071	1 160	CSU/Unabhängige Wähler Kirchweidach	912	78,6	11	1
(27 / 23,176)	1 175	1,3	SPD/Kommunalpolitisch interessierten Bürger	248	21,4	3	1
	56,7	14/ 2					
123 Marktl, M	2 264	1 642	CSU/Freie Liste Marktl	646	39,3	5	1
(28 / 26,423)	1 669	1,6	Unabhängige Liste Marktl/Marktlberg	348	21,2	3	-
	73,7	14/ 1	Bürgerliste Marktl	648	39,5	6	-
124 Mehring	1 945	1 346	CSU/Unabhängige	584	43,4	6	1
(28 / 25,475)	1 370	1,8	SPD	284	21,1	3	-
	70,4	14/ 3	Freie Wähler Mehring	478	35,5	5	2
125 Neuötting, St	6 818	3 511	CSU	1 643	46,8	10	3
(20 / 18,702)	3 605	2,6	GRÜNE	502	14,3	3	2
	52,9	20/ 7	SPD	937	26,7	5	2
			FREIE WÄHLER Neuötting	429	12,2	2	-
126 Perach	1 029	762	CSU/Freie Peracher Wählerschaft	387	50,8	6	2
(15 / 14,316)	769	0,9	Gemeinsam für Perach	375	49,2	6	2
	74,7	12/ 4					
127 Pleiskirchen	2 019	1 576	CSU/Bürgerliste Pleiskirchen	738	46,8	7	1
(28 / 24,254)	1 595	1,2	FW Pleiskirchen	838	53,2	7	2
	79,0	14/ 3					
129 Reischach	2 151	1 414	CSU/Unabhängige	917	64,9	9	2
(15 / 13,919)	1 425	0,8	Freie Wählerschaft Reischach	497	35,1	5	2
	66,2	14/ 4					
130 Stammham	898	545	CSU	323	59,3	7	2
(24 / 22,411)	560	2,7	Stammhamer Freie Wähler	222	40,7	5	-
	62,4	12/ 2					
131 Teising	1 494	981	CSU	328	33,4	4	-
(24 / 22,270)	997	1,6	Freie Wähler Teising	279	28,4	3	1
	66,7	12/ 2	Teisinger Liste	374	38,1	5	1
132 Töging a.Inn, St	7 499	3 901	CSU	2 121	54,4	11	4
(20 / 18,588)	3 973	1,8	SPD	1 048	26,9	5	1
	53,0	20/ 6	Freie Wähler Töging	732	18,8	4	1

Noch: 10. Wahl der Gemeinderäte in den kreisangehörigen Gemeinden in Bayern 2020 nach Gemeinden

Noch: 10.1 Oberbayern

Gemeinde (mögliche Stimmenzahl je Wähler / durchschnittlich vergebene Stimmenzahl je Wähler)	Stimmberechtigte / Wähler / Wahlbeteiligung in %	Gültige Stimmzettel / ungültige Stz. in % / Sitze insg./ dar. Frauen	Wahlvorschlag	Gewichtete Stimmen Anzahl	Gewichtete Stimmen %	Sitze insgesamt	Sitze dar. Frauen
			Noch: Landkreis 171 Altötting				
133 Tüßling, M	2 649	1 672	CSU	735	44,0	7	2
(16 / 15,364)	1 693	1,2	GRÜNE	301	18,0	3	-
	63,9	16/ 2	SPD	251	15,0	2	-
			Freie Wähler	385	23,0	4	-
134 Tyrlaching	824	502	Freie Wählerschaft Tyrlaching	496	98,8	12	4
(19 / 9,687)	508	1,2	Ohne Wahlvorschlag	6	1,2	-	-
	61,7	12/ 4					
135 Unterneukirchen	2 515	1 245	CSU/Bürgerliste	675	54,2	8	2
(16 / 15,149)	1 271	2,0	SPD	205	16,5	3	-
	50,5	16/ 2	Freie Wähler	365	29,3	5	-
137 Winhöring	3 908	2 237	CSU	1 245	55,7	9	3
(16 / 15,145)	2 285	2,1	SPD	422	18,9	3	1
	58,5	16/ 5	Freie Wähler Winhöring	570	25,5	4	1
Landkreis zusammen	88 671	49 480	CSU	14 144	28,6	89	25
	50 534	2,1	GRÜNE	2 737	5,5	12	4
	57,0	374/ 85	FREIE WÄHLER	-	-	-	-
			AfD	542	1,1	3	-
			SPD	7 367	14,9	35	8
			FDP	369	0,7	2	1
			Sonstige zusammen	24 321	49,2	233	47
			darunter übrige Parteien	265	0,5	1	-
			gemeinsame Wahlvorschläge	7 945	16,1	85	17
			Wählergruppen	16 099	32,5	147	30
			Landkreis 172 Berchtesgadener Land				
111 Ainring	7 742	4 364	CSU	1 852	42,4	9	2
(20 / 18,751)	4 465	2,3	GRÜNE	473	10,8	2	1
	57,7	20/ 3	SPD	295	6,8	1	-
			Freie Wähler Ainring	1 744	40,0	8	-
112 Anger	3 691	2 400	CSU	1 009	42,0	7	2
(16 / 15,096)	2 432	1,3	AfD	68	2,8	-	-
	65,9	16/ 4	Freie Wählergemeinschaft Anger-Högl-Aufham	769	32,0	5	2
			Miteinand für Anger	554	23,1	4	-
114 Bad Reichenhall, GKSt	14 860	7 471	CSU	2 436	32,6	8	2
(24 / 21,696)	7 696	2,9	GRÜNE	1 120	15,0	4	2
	51,8	24/ 7	AfD	221	3,0	1	-
			SPD	437	5,8	1	-
			FDP	117	1,6	-	-
			Freie Wählergemeinschaft Bad Reichenhall e.V.	1 181	15,8	4	2
			Bürgerliste Reichenhall	1 111	14,9	3	1
			Liste Lackner e.V.	848	11,4	3	-
115 Bayerisch Gmain	2 552	1 255	CSU	440	35,1	5	2
(16 / 15,335)	1 285	2,3	GRÜNE	237	18,9	3	-
	50,4	16/ 3	SPD	69	5,5	1	-
			FDP	204	16,3	3	-
			Freie Wählergemeinschaft Bayerisch Gmain	305	24,3	4	1
116 Berchtesgaden, M	6 395	3 610	CSU	1 246	34,5	7	2
(20 / 18,986)	3 686	2,1	GRÜNE	688	19,1	4	3
	57,6	20/ 6	SPD	253	7,0	1	1
			Freie Wähler Berchtesgaden	1 031	28,6	6	-
			Berchtesgadener Bürgergruppe	392	10,9	2	-
117 Bischofswiesen	6 134	3 357	CSU	1 315	39,2	8	-
(20 / 18,815)	3 435	2,3	GRÜNE	537	16,0	3	2
	56,0	20/ 2	SPD	445	13,3	3	-
			Parteilose Gruppe/Freie Wählergemeinschaft	677	20,2	4	-
			Unabhängige Bürgervereinigung Bischofswiesen	383	11,4	2	-
118 Freilassing, St	13 332	5 745	CSU	1 678	29,2	7	1
(24 / 21,509)	5 938	3,3	GRÜNE/Bürgerliste	1 159	20,2	5	2
	44,5	24/ 6	AfD	124	2,2	1	-
			SPD	515	9,0	2	1
			Freie Wählergemeinschaft/Heimatliste Freilassing	1 463	25,5	6	2
			Pro Freilassing	806	14,0	3	-
122 Laufen, St	5 888	3 138	CSU	902	28,7	6	1
(20 / 18,801)	3 219	2,5	GRÜNE	700	22,3	4	-
	54,7	20/ 6	SPD	137	4,4	1	1
			Freie Wähler Laufen	652	20,8	4	2
			unabhängig-fair-bürgernah	283	9,0	2	-
			ÖDP	321	10,2	2	2
			DIE LINKE/Alternative Liste	143	4,6	1	-
124 Marktschellenberg, M	1 443	974	CSU	206	21,1	3	2
(24 / 22,775)	1 005	3,1	GRÜNE	91	9,3	1	-
	69,6	12/ 3	SPD	28	2,9	-	-
			FWG Marktschellenberg	171	17,6	2	1
			LWG	147	15,1	2	-
			Bürgerliste	331	34,0	4	-

Noch: 10. Wahl der Gemeinderäte in den kreisangehörigen Gemeinden in Bayern 2020 nach Gemeinden

Noch: 10.1 Oberbayern

Gemeinde (mögliche Stimmenzahl je Wähler / durchschnittlich vergebene Stimmenzahl je Wähler)	Stimmberechtigte / Wähler / Wahlbeteiligung in %	Gültige Stimmzettel / ungültige Stz. in % / Sitze insg./ dar. Frauen	Wahlvorschlag	Gewichtete Stimmen Anzahl	Gewichtete Stimmen %	Sitze insgesamt	Sitze dar. Frauen
			Noch: Landkreis 172 Berchtesgadener Land				
128 Piding	4 399	2 650	CSU	973	36,7	7	1
(20 / 18,878)	2 693	1,6	GRÜNE	463	17,5	4	2
	61,2	20/ 4	SPD	248	9,4	2	-
			Freie Wählergemeinschaft Piding e.V.	966	36,5	7	1
129 Ramsau b.Berchtesgaden	1 377	936	CSU	577	61,6	7	1
(13 / 12,609)	946	1,1	FREIE WÄHLER/Ramsauer Wahlblock/GRÜNE	359	38,4	5	1
	68,7	12/ 2					
130 Saaldorf-Surheim	4 508	3 039	CSU	978	32,2	6	1
(20 / 18,606)	3 122	2,7	GRÜNE	384	12,6	3	1
	69,3	20/ 4	AfD	30	1,0	-	-
			SPD	144	4,7	1	-
			Freie Überparteiliche Wähler Saaldorf-Surheim	600	19,7	4	1
			Junge Liste Saaldorf-Surheim	903	29,7	6	1
131 Schneizlreuth	1 077	764	Freie Wählergemeinschaft Weißbach	417	54,6	7	1
(24 / 22,552)	769	0,7	Unabhängige Wahlgemeinschaft	347	45,4	5	1
	71,4	12/ 2					
132 Schönau a.Königssee	4 439	2 697	CSU	1 097	40,7	8	2
(20 / 18,943)	2 741	1,6	GRÜNE	417	15,5	3	2
	61,7	20/ 5	SPD	230	8,5	2	1
			FDP	64	2,4	-	-
			Freie Wähler Schönau am Königsee	889	33,0	7	-
134 Teisendorf, M	7 561	5 213	CSU	2 334	44,8	9	1
(20 / 18,729)	5 331	2,2	GRÜNE	862	16,5	3	1
	70,5	20/ 5	AfD	60	1,2	-	-
			SPD	591	11,3	2	-
			Freie Wählergemeinschaft Teisendorf	1 366	26,2	6	3
Landkreis zusammen	85 398	47 613	CSU	17 043	35,8	97	20
	48 763	2,4	GRÜNE	5 972	12,5	34	14
	57,1	276/ 62	FREIE WÄHLER	-	-	-	-
			AfD	503	1,1	2	-
			SPD	3 392	7,1	17	4
			FDP	385	0,8	3	-
			Sonstige zusammen	20 318	42,7	123	24
			darunter übrige Parteien	321	0,7	2	2
			gemeinsame Wahlvorschläge	1 661	3,5	11	3
			Wählergruppen	18 336	38,5	110	19
			Landkreis 173 Bad Tölz-Wolfratshausen				
111 Bad Heilbrunn	3 165	1 991	CSU	889	44,7	7	1
(16 / 15,076)	2 020	1,4	GRÜNE	478	24,0	4	1
	63,8	16/ 3	FREIE WÄHLER	624	31,3	5	1
112 Bad Tölz, St	14 667	7 568	CSU	2 847	37,6	9	3
(24 / 22,044)	7 731	2,1	GRÜNE	2 098	27,7	7	3
	52,7	24/ 9	SPD	710	9,4	2	1
			Freie Wählergemeinschaft Bad Tölz e.V.	1 913	25,3	6	2
113 Benediktbeuern	2 992	1 806	CSU	616	34,1	5	1
(16 / 15,473)	1 848	2,3	Freie Bürgerliste Miteinander e.V.	421	23,3	4	2
	61,8	16/ 3	Freie Wählergemeinschaft Benediktbeuern	326	18,1	3	-
			Benediktbeurer Bürgervereinigung	345	19,1	3	-
			Junge Union Benediktbeuern	98	5,4	1	-
115 Bichl	1 774	1 157	Gemeinsame Liste Bichl	1 149	99,3	14	2
(28 / 10,513)	1 169	1,0	Ohne Wahlvorschlag	8	0,7	-	-
	65,9	14/ 2					
118 Dietramszell	4 436	3 142	CSU	944	30,0	6	1
(20 / 18,742)	3 191	1,5	GRÜNE	479	15,2	3	2
	71,9	20/ 5	Bürgerliste Dietramszell	656	20,9	4	-
			Freie Wählergemeinschaft Dietramszell	1 063	33,8	7	2
120 Egling	4 397	2 953	CSU	1 002	33,9	7	1
(20 / 18,616)	2 998	1,5	SPD	189	6,4	1	1
	68,2	20/ 4	Freie Wählergemeinschaft Großgemeinde Egling	1 107	37,5	7	1
			Vereinigte Bürgerschaft der Großgemeinde Egling	415	14,1	3	-
			Liste Altgemeinde Moosham	240	8,1	2	1
123 Eurasburg	3 428	2 294	CSU	248	10,8	2	1
(16 / 15,063)	2 342	2,0	GRÜNE	514	22,4	4	1
	68,3	16/ 2	AfD	66	2,9	-	-
			Gemeinsame Wählervereinigung	565	24,6	4	-
			Eurasburger Liste	295	12,9	2	-
			Freie Wählerschaft Achmühle	286	12,5	2	-
			Herrnhauser Liste	162	7,1	1	-
			Unabhängige Wähler	158	6,9	1	-
124 Gaißach	2 477	1 667	CSU/Freie Wahlgemeinschaft	553	33,2	5	1
(16 / 15,052)	1 700	1,9	Freie Wähler Gaißach	607	36,4	6	2
	68,6	16/ 5	Unabhängige Bürgerliste	247	14,8	2	-
			Freie Gaißacher Liste	260	15,6	3	2

Noch: 10. Wahl der Gemeinderäte in den kreisangehörigen Gemeinden in Bayern 2020 nach Gemeinden

Noch: 10.1 Oberbayern

Gemeinde (mögliche Stimmenzahl je Wähler / durchschnittlich vergebene Stimmenzahl je Wähler)	Stimmberechtigte / Wähler / Wahlbeteiligung in %	Gültige Stimmzettel / ungültige Stz. in % / Sitze insg./ dar. Frauen	Wahlvorschlag	Gewichtete Stimmen Anzahl	Gewichtete Stimmen %	Sitze ins-gesamt	Sitze dar. Frauen
			Noch: Landkreis 173 Bad Tölz-Wolfratshausen				
126 Geretsried, St	20 127	9 055	CSU	3 723	41,1	12	3
(30 / 26,785)	9 317	2,8	GRÜNE	1 537	17,0	5	2
	46,3	30/ 8	FREIE WÄHLER	1 569	17,3	5	2
			SPD	1 078	11,9	4	1
			FDP	348	3,8	1	-
			GERETSRIEDER LISTE e.V.	800	8,8	3	-
127 Greiling	1 202	773	CSU	218	28,2	3	1
(24 / 21,342)	798	3,1	Freie Wählergemeinschaft Greiling e.V.	555	71,8	9	4
	66,4	12/ 5					
130 Icking	2 877	2 065	CSU	290	14,0	2	-
(16 / 15,584)	2 090	1,2	GRÜNE	525	25,4	4	1
	72,6	16/ 5	SPD	168	8,1	1	-
			Unabhängige Bürgerliste Icking e.V.	528	25,6	4	2
			Parteifreie Wählergemeinschaft e.V.	321	15,5	3	1
			Ickinger Initiative	233	11,3	2	1
131 Jachenau	666	529	Freie Wählergemeinschaft Jachenau	297	56,1	4	-
(16 / 15,308)	537	1,5	Unabhängige Wählergemeinschaft Jachenau	232	43,9	4	1
	80,6	8/ 1					
133 Kochel a.See	3 285	1 930	CSU	625	32,4	5	1
(16 / 15,087)	1 992	3,1	SPD	178	9,2	1	-
	60,6	16/ 4	Unabhängige Wählergemeinschaft der Gemeinde	278	14,4	2	-
			Freie Wählergemeinschaft in der Zwei-Seen-Gemeinde	218	11,3	2	-
			Junge Liste	195	10,1	2	-
			Freie Bürger Ried	194	10,1	2	1
			BP	43	2,2	-	-
			mitte	199	10,3	2	2
134 Königsdorf	2 523	1 670	CSU	717	42,9	7	2
(16 / 15,304)	1 710	2,3	Freie Wählergemeinschaft Königsdorf	392	23,5	4	1
	67,8	16/ 5	Unabhängige Bürgerliste Königsdorf	561	33,6	5	2
135 Lenggries	8 026	5 252	CSU	1 804	34,3	8	3
(24 / 22,365)	5 359	2,0	GRÜNE	766	14,6	3	2
	66,8	24/ 7	SPD	368	7,0	2	1
			Freie Wählergemeinschaft Lenggries	2 314	44,1	11	1
137 Münsing	3 426	2 362	CSU	318	13,5	2	-
(16 / 15,436)	2 415	2,2	GRÜNE	494	20,9	3	2
	70,5	16/ 5	Wählergruppe Münsing	395	16,7	3	1
			Freie Wähler Großgemeinde Münsing e.V.	222	9,4	2	1
			Wählergruppe Ammerland	267	11,3	2	-
			Einigkeit Degerndorf	264	11,2	2	-
			Wählergruppe Holzhausen	215	9,1	1	-
			Bürgerliste	187	7,9	1	1
140 Reichersbeuern	1 889	1 292	CSU/Bürgerliche Wählerschaft	514	39,8	5	2
(28 / 25,137)	1 313	1,6	GRÜNE/ÖDP/Unabhängige Bürger Reichersb.	249	19,3	3	2
	69,5	14/ 5	Freie Wählergemeinschaft Reichersbeuern	529	40,9	6	1
141 Sachsenkam	1 046	738	CSU/Unabhängige Wählerschaft	631	85,5	10	1
(24 / 20,229)	744	0,8	GRÜNE	107	14,5	2	1
	71,1	12/ 2					
142 Schlehdorf	1 058	701	Wählergruppe Loisach	372	53,1	6	1
(24 / 21,622)	709	1,1	Freie Wähler Schlehdorf-Unterau	329	46,9	6	1
	67,0	12/ 2					
145 Wackersberg	2 867	1 756	Wählergemeinschaft Oberfischbach	891	50,7	8	3
(16 / 14,901)	1 790	1,9	Freie Wählergemeinschaft Wackersberg-Arzbach	865	49,3	8	1
	62,4	16/ 4					
147 Wolfratshausen, St	14 873	8 153	CSU	1 807	22,2	5	1
(24 / 21,879)	8 341	2,3	GRÜNE	2 040	25,0	6	3
	56,1	24/ 6	AfD	72	0,9	-	-
			SPD	1 166	14,3	4	1
			FDP	245	3,0	1	-
			Bürgervereinigung Wolfratshausen e.V.	1 781	21,8	5	1
			Wolfratshauser Liste e.V.	1 042	12,8	3	-
Landkreis zusammen	101 201	58 854	CSU	16 048	27,3	80	19
	60 114	2,1	GRÜNE	9 038	15,4	41	18
	59,4	358/ 92	FREIE WÄHLER	2 193	3,7	10	3
			AfD	138	0,2	-	-
			SPD	3 857	6,6	15	5
			FDP	593	1,0	2	-
			Sonstige zusammen	26 987	45,9	210	47
			darunter übrige Parteien	43	0,1	-	-
			gemeinsame Wahlvorschläge	1 947	3,3	23	6
			Wählergruppen	24 989	42,5	187	41
			Landkreis 174 Dachau				
111 Altomünster, M	6 277	4 125	CSU	1 847	44,8	9	4
(20 / 18,804)	4 176	1,2	FDP	215	5,2	1	1
	66.5	20/ 8	Freie Wählergemeinschaft Altomünster	2 063	50.0	10	3

Noch: 10. Wahl der Gemeinderäte in den kreisangehörigen Gemeinden in Bayern 2020 nach Gemeinden

Noch: 10.1 Oberbayern

Gemeinde (mögliche Stimmenzahl je Wähler / durchschnittlich vergebene Stimmenzahl je Wähler)	Stimmberechtigte / Wähler / Wahlbeteiligung in %	Gültige Stimmzettel / ungültige Stz. in % / Sitze insg./ dar. Frauen	Wahlvorschlag	Gewichtete Stimmen Anzahl	Gewichtete Stimmen %	Sitze insgesamt	Sitze dar. Frauen
			Noch: Landkreis 174 Dachau				
113 Bergkirchen	6 175	4 007	CSU	971	24,2	5	-
(20 / 19,050)	4 076	1,7	GRÜNE	456	11,4	2	1
	66,0	20/ 4	Wählergem. Eisolzried-Lauterbach-Kreuzholzhausen	854	21,3	4	1
			Freie Wählergruppe Bergkirchen	587	14,6	3	-
			Wählergemeinschaft Bachern	426	10,6	2	-
			Freie Wählergemeinschaft Feldgeding	369	9,2	2	1
			Wählergemeinschaft Günding/Neuhimmelreich	344	8,6	2	1
115 Dachau, GKSt	35 622	18 828	CSU	4 916	26,1	10	3
(40 / 36,449)	19 558	3,7	GRÜNE	2 896	15,4	6	3
	54,9	40/ 14	AfD	770	4,1	2	-
			SPD	5 235	27,8	11	5
			FDP	468	2,5	1	-
			Bündnis für Dachau	1 457	7,7	3	1
			Überparteiliche Bürgergemeinschaft Dachau e.V.	964	5,1	2	1
			Freie Wähler Dachau e.V.	882	4,7	2	-
			Bürger für Dachau	309	1,6	1	-
			DIE LINKE	265	1,4	1	1
			WIR-für Heimat, Werte und Zukunft e.V.	666	3,5	1	-
118 Erdweg	4 808	3 007	CSU	676	22,5	4	1
(20 / 18,736)	3 055	1,6	SPD	228	7,6	1	1
	63,5	20/ 3	Freie Wähler Erdweg	414	13,8	3	-
			Überparteiliche Wählergemeinschaft Eisenhofen	442	14,7	3	-
			Wählergemeinschaft Großberghofen	371	12,3	2	-
			Freie Wählergemeinschaft Kleinberghofen	399	13,3	3	1
			Wählergemeinschaft Unterweikertshofen	230	7,6	2	-
			Freie Wählergruppe Welshofen	247	8,2	2	-
121 Haimhausen	4 302	2 793	CSU	1 099	39,3	8	1
(20 / 17,934)	2 844	1,8	GRÜNE	519	18,6	4	4
	66,1	20/ 7	SPD	195	7,0	1	-
			FDP	113	4,0	1	-
			Bürgerstimme Haimhausen	558	20,0	4	-
			Überparteiliche Wählergemeinschaft	309	11,1	2	2
122 Hebertshausen	4 461	2 837	CSU	1 470	51,8	11	3
(20 / 18,971)	2 892	1,9	SPD	485	17,1	3	1
	64,8	20/ 5	Freier Bürgerblock Hebertshausen/Freie Wähler	882	31,1	6	1
126 Karlsfeld	15 954	7 758	CSU	3 360	43,3	13	4
(30 / 27,627)	7 945	2,4	GRÜNE	1 279	16,5	5	3
	49,8	30/ 12	FREIE WÄHLER	424	5,5	2	-
			SPD	1 269	16,4	5	3
			FDP	111	1,4	-	-
			Bündnis für Karlsfeld	1 315	17,0	5	2
131 Markt Indersdorf, M	8 337	5 069	CSU	1 666	32,9	8	2
(24 / 22,515)	5 175	2,0	GRÜNE	393	7,8	2	1
	62,1	24/ 5	FREIE WÄHLER	906	17,9	4	-
			SPD	423	8,3	2	1
			Um(welt)denken	653	12,9	3	-
			Bürgerblock Niederroth	558	11,0	3	1
			Wählerver. Eichhofen-Hirtlbach-Westerholzhausen	470	9,3	2	-
135 Odelzhausen	3 887	2 112	CSU	699	33,1	7	1
(20 / 18,825)	2 158	2,1	AfD	139	6,6	1	-
	55,5	20/ 4	SPD/Freie Wählergemeinschaft Odelzhausen	138	6,5	1	-
			Freie Wähler Odelzhausen	563	26,7	5	-
			Bürgergemeinschaft Odelzhausen	573	27,1	6	3
136 Petershausen	4 968	3 214	CSU	967	30,1	6	1
(20 / 18,858)	3 263	1,5	GRÜNE	508	15,8	3	2
	65,7	20/ 7	FREIE WÄHLER/Freie Wähler Petershausen	1 038	32,3	6	3
			SPD	401	12,5	3	1
			FDP	122	3,8	1	-
			ÜBP	178	5,5	1	-
137 Pfaffenhofen a.d.Glonn	1 714	1 147	CSU/Parteifreie	616	53,7	7	1
(28 / 24,732)	1 165	1,5	GRÜNE	206	18,0	3	2
	68,0	14/ 3	Allgemeine Wählergruppe	325	28,3	4	-
141 Röhrmoos	5 141	2 980	CSU	1 187	39,8	8	2
(20 / 18,874)	3 023	1,4	GRÜNE	736	24,7	5	1
	58,8	20/ 4	SPD	347	11,6	2	1
			Freie Wähler Röhrmoos	710	23,8	5	-
143 Schwabhausen	5 126	3 331	CSU	731	21,9	4	-
(20 / 18,930)	3 400	2,0	FREIE WÄHLER/Freie Wähler Schwabhausen	786	23,6	5	1
	66,3	20/ 2	Unabhängige Bürgervereinigung 85247	736	22,1	4	-
			Bürgerblock Arnbach	613	18,4	4	1
			Liste Oberroth	465	14,0	3	-

Noch: 10. Wahl der Gemeinderäte in den kreisangehörigen Gemeinden in Bayern 2020 nach Gemeinden

Noch: 10.1 Oberbayern

Gemeinde (mögliche Stimmenzahl je Wähler / durchschnittlich vergebene Stimmenzahl je Wähler)	Stimmberechtigte / Wähler / Wahlbeteiligung in %	Gültige Stimmzettel / ungültige Stz. in % / Sitze insg./ dar. Frauen	Wahlvorschlag	Gewichtete Stimmen Anzahl	Gewichtete Stimmen %	Sitze ins-gesamt	Sitze dar. Frauen
			Noch: Landkreis 174 Dachau				
146 Sulzemoos	2 457	1 440	SPD	128	8,9	1	1
(16 / 15,287)	1 463	1,6	Wählergemeinschaft Sulzemoos	483	33,5	6	1
	59,5	16/ 3	Wählergemeinschaft Wiedenzhausen	401	27,8	5	-
			Freie Wählergemeinschaft Einsbach	297	20,6	3	-
			Wählergemeinschaft Orthofen	131	9,1	1	1
147 Hilgertshausen-Tandern	2 745	1 700	CSU	565	33,2	5	-
(16 / 15,382)	1 724	1,4	SPD	139	8,2	1	-
	62,8	16/ 2	Wählergemeinschaft Hilgertshausen-Tandern	594	34,9	6	1
			Bürgerliste Tandern	402	23,6	4	1
150 Vierkirchen	3 669	2 266	CSU	715	31,6	5	1
(16 / 15,415)	2 307	1,8	SPD	738	32,6	5	1
	62,9	16/ 3	Freie Wähler Vierkirchen	415	18,3	3	1
			Freie Wählergemeinschaft Pasenbach	398	17,6	3	-
151 Weichs	2 677	1 648	CSU	564	34,2	5	-
(16 / 15,166)	1 668	1,2	GRÜNE	197	12,0	2	1
	62,3	16/ 3	SPD	162	9,8	2	1
			Weichser Bürgervertretung	547	33,2	5	1
			Freie Wähler Weichs	178	10,8	2	-
Landkreis zusammen	118 320	68 262	CSU	21 433	31,4	108	23
	69 892	2,3	GRÜNE	7 190	10,5	32	18
	59,1	352/ 89	FREIE WÄHLER	1 330	1,9	6	-
			AfD	909	1,3	3	-
			SPD	9 750	14,3	37	16
			FDP	1 029	1,5	4	1
			Sonstige zusammen	26 621	39,0	162	31
			darunter übrige Parteien	265	0,4	1	1
			gemeinsame Wahlvorschläge	2 578	3,8	19	5
			Wählergruppen	23 778	34,8	142	25
			Landkreis 175 Ebersberg				
111 Anzing	3 440	2 130	CSU	834	39,2	6	1
(16 / 15,259)	2 156	1,2	GRÜNE	475	22,3	4	2
	62,7	16/ 4	SPD	324	15,2	2	-
			Unabhängige Bürgergemeinschaft Anzing	497	23,3	4	1
112 Aßling	3 570	2 326	CSU	662	28,5	4	1
(16 / 15,144)	2 350	1,0	GRÜNE	411	17,7	3	2
	65,8	16/ 6	FREIE WÄHLER	275	11,8	2	-
			SPD	313	13,5	2	2
			Unabhängige Neue Liste	665	28,6	5	1
113 Baiern	1 198	757	Wählergemeinschaft Einigkeit Baiern	756	99,9	12	3
(24 / 10,289)	760	0,4	Ohne Wahlvorschlag	1	0,1	-	-
	63,4	12/ 3					
114 Bruck	1 015	759	CSU	250	32,9	4	-
(18 / 17,303)	765	0,8	Freie Wählergemeinschaft Einigkeit	224	29,5	4	2
	75,4	12/ 5	Bürgerliste Bruck e.V.	126	16,6	2	1
			Offene Politik in Bruck e.V.	159	20,9	2	2
115 Ebersberg, St	9 464	6 262	CSU	2 149	34,3	8	1
(24 / 22,813)	6 384	1,9	GRÜNE	1 165	18,6	5	3
	67,5	24/ 6	FREIE WÄHLER	819	13,1	3	-
			SPD	1 152	18,4	4	2
			FDP	200	3,2	1	-
			PRO EBERSBERG	777	12,4	3	-
116 Egmating	1 895	1 317	CSU/Freie Wählergemeinschaft Egmating	550	41,8	6	2
(28 / 26,487)	1 327	0,8	SPD/Parteilose	164	12,5	2	1
	70,0	14/ 6	Aktive Bürgerliste Egmating	603	45,8	6	3
118 Forstinning	3 055	1 878	CSU	619	33,0	5	2
(16 / 15,306)	1 896	0,9	GRÜNE	324	17,3	3	1
	62,1	16/ 6	SPD	296	15,8	3	2
			Überparteiliche Wählergruppe	639	34,0	5	1
119 Frauenneuharting	1 228	826	CSU	505	61,1	7	-
(24 / 21,988)	833	0,8	Wählergemeinschaft Frauenneuharting	321	38,9	5	1
	67,8	12/ 1					
121 Glonn, M	4 066	2 469	CSU	1 031	41,8	9	2
(20 / 19,228)	2 507	1,5	GRÜNE	536	21,7	4	2
	61,7	20/ 5	SPD/Kommunalpolitischer Arbeitskreis Glonn	395	16,0	3	1
			FDP	96	3,9	1	-
			Glonner für Glonn	411	16,6	3	-
122 Grafing b.München, St	10 920	7 232	CSU	2 760	38,2	9	2
(24 / 22,880)	7 380	2,0	GRÜNE	2 167	30,0	7	3
	67,6	24/ 8	SPD	611	8,4	2	1
			FDP	278	3,8	1	-
			Freie Wähler (FW) e.V.	875	12,1	3	1
			BP	311	4,3	1	-
			DIE LINKE	230	3,2	1	1

Noch: 10. Wahl der Gemeinderäte in den kreisangehörigen Gemeinden in Bayern 2020 nach Gemeinden

Noch: 10.1 Oberbayern

Gemeinde (mögliche Stimmenzahl je Wähler / durchschnittlich vergebene Stimmenzahl je Wähler)	Stimmberechtigte / Wähler / Wahlbeteiligung in %	Gültige Stimmzettel / ungültige Stz. in % / Sitze insg./ dar. Frauen	Wahlvorschlag	Gewichtete Stimmen Anzahl	Gewichtete Stimmen %	Sitze insgesamt	Sitze dar. Frauen
			Noch: Landkreis 175 Ebersberg				
123 Hohenlinden	2 544	1 550	CSU	437	28,2	4	-
(16 / 15,354)	1 587	2,3	GRÜNE	271	17,5	3	1
	62,4	16/ 7	SPD	55	3,5	1	1
			Überparteiliche Wählergemeinschaft Hohenlinden	548	35,4	6	5
			Die Bürgerlichen	239	15,4	2	-
124 Kirchseeon, M	8 060	4 474	CSU	1 539	34,4	8	2
(24 / 22,678)	4 579	2,3	GRÜNE	1 087	24,3	6	4
	56,8	24/ 10	SPD	717	16,0	4	2
			FDP	148	3,3	1	1
			Unabhängige Wählergemeinschaft Kirchseeon e.V.	983	22,0	5	1
127 Markt Schwaben, M	9 927	5 386	CSU	1 625	30,2	7	3
(24 / 22,473)	5 482	1,8	GRÜNE	1 203	22,3	5	1
	55,2	24/ 5	FREIE WÄHLER	1 151	21,4	5	-
			SPD	677	12,6	3	1
			FDP	132	2,5	1	-
			Zukunft Markt Schwaben	598	11,1	3	-
128 Moosach	1 210	917	CSU	407	44,4	6	2
(24 / 22,845)	927	1,1	Unparteiische Wählergem./Alternative Bürgergem.	332	36,2	4	1
	76,6	12/ 5	Frauen für Moosach	178	19,4	2	2
131 Oberpframmern	1 946	1 270	CSU/Junge Union/Bürgerliche	645	50,8	7	1
(28 / 25,468)	1 293	1,8	Freie Liste Oberpframmern	625	49,2	7	2
	66,4	14/ 3					
132 Vaterstetten	18 883	11 838	CSU	4 854	41,0	12	3
(30 / 28,650)	12 011	1,4	GRÜNE	2 878	24,3	7	3
	63,6	30/ 12	FREIE WÄHLER	1 312	11,1	3	1
			AfD	269	2,3	1	1
			SPD	1 804	15,2	5	3
			FDP	721	6,1	2	1
133 Pliening	4 358	2 873	CSU	1 099	38,3	8	3
(20 / 19,064)	2 909	1,2	GRÜNE	518	18,0	4	4
	66,8	20/ 10	SPD	282	9,8	2	1
			Initiative für Pliening	444	15,5	3	2
			Neues Forum	356	12,4	2	-
			Wählergruppe Gelting	174	6,1	1	-
135 Poing	11 504	6 461	CSU	2 033	31,5	7	1
(24 / 22,466)	6 572	1,7	GRÜNE	1 303	20,2	5	3
	57,1	24/ 6	SPD	1 498	23,2	6	2
			FDP	445	6,9	2	-
			Freie Wählergemeinschaft Poing e.V.	1 182	18,3	4	-
136 Emmering	1 205	903	CSU	391	43,3	5	-
(24 / 22,543)	910	0,8	Bürger für Emmering	142	15,7	2	-
	75,5	12/ 2	Freie Wählergemeinschaft Emmering	370	41,0	5	2
137 Steinhöring	3 248	2 148	CSU	799	37,2	6	1
(16 / 15,372)	2 181	1,5	Parteilose Wählergemeinschaft Steinhöring	519	24,2	4	-
	67,1	16/ 3	Bürgerliste Steinhöring	244	11,4	2	1
			Freie Liste Steinhöring	586	27,3	4	1
139 Zorneding	7 400	4 877	CSU	1 638	33,6	7	4
(20 / 19,119)	4 969	1,9	GRÜNE	1 217	25,0	5	2
	67,1	20/ 7	SPD	619	12,7	2	1
			FDP	487	10,0	2	-
			DIE LINKE	127	2,6	1	-
			Freie Wähler Zorneding	789	16,2	3	-
Landkreis zusammen	110 136	68 653	CSU	23 632	34,4	122	28
	69 778	1,6	GRÜNE	13 555	19,7	61	31
	63,4	378/ 120	FREIE WÄHLER	3 557	5,2	13	1
			AfD	269	0,4	1	1
			SPD	8 348	12,2	36	18
			FDP	2 507	3,7	11	2
			Sonstige zusammen	16 785	24,4	134	39
			darunter übrige Parteien	668	1,0	3	1
			gemeinsame Wahlvorschläge	1 754	2,6	18	5
			Wählergruppen	14 362	20,9	113	33
			Landkreis 176 Eichstätt				
111 Adelschlag	2 397	1 741	CSU	976	56,1	8	2
(28 / 25,129)	1 767	1,5	FREIE WÄHLER	418	24,0	3	3
	73,7	14/ 5	SPD	347	19,9	3	-
112 Altmannstein, M	5 680	3 441	CSU/Parteilose Wähler	2 053	59,7	12	3
(20 / 18,384)	3 514	2,1	FREIE WÄHLER/BÜRGERLISTE Altmannstein	1 388	40,3	8	3
	61,9	20/ 6					
114 Beilngries, St	7 698	5 005	CSU	2 708	54,1	11	2
(20 / 18,832)	5 077	1,4	SPD	459	9,2	2	1
	66,0	20/ 5	Bürgerliste-Parteiloser Block/Freie Wähler	1 838	36,7	7	2

Noch: 10. Wahl der Gemeinderäte in den kreisangehörigen Gemeinden in Bayern 2020 nach Gemeinden

Noch: 10.1 Oberbayern

Gemeinde (mögliche Stimmenzahl je Wähler / durchschnittlich vergebene Stimmenzahl je Wähler)	Stimmberechtigte / Wähler / Wahlbeteiligung in %	Gültige Stimmzettel / ungültige Stz. in % / Sitze insg./ dar. Frauen	Wahlvorschlag	Gewichtete Stimmen Anzahl	Gewichtete Stimmen %	Sitze insgesamt	Sitze dar. Frauen
			Noch: Landkreis 176 Eichstätt				
116 Böhmfeld	1 337	1 024	CSU/Unabhängige Wähler	482	47,1	6	-
(12 / 11,713)	1 033	0,9	SPD/Freie Wähler	542	52,9	6	-
	77,3	12/ 0					
118 Buxheim	2 829	1 698	CSU	774	45,6	8	3
(16 / 14,949)	1 731	1,9	GRÜNE	151	8,9	1	-
	61,2	16/ 4	FREIE WÄHLER	335	19,7	3	1
			SPD	438	25,8	4	-
120 Denkendorf	3 795	2 454	CSU	750	30,6	5	1
(16 / 15,344)	2 504	2,0	GRÜNE	291	11,9	2	1
	66,0	16/ 4	FREIE WÄHLER	510	20,8	3	-
			SPD	464	18,9	3	1
			CW Denkendorf	250	10,2	2	-
			UB	189	7,7	1	1
121 Dollnstein, M	2 168	1 584	CSU	730	46,1	7	3
(14 / 13,414)	1 613	1,8	SPD	360	22,7	3	1
	74,4	14/ 5	Freie Wähler Dollnstein	230	14,5	2	1
			Verantwortung für Dollnstein	264	16,7	2	-
122 Egweil	933	690	CSU	353	51,2	6	-
(24 / 22,030)	701	1,6	Egweiler Bürgerliste	337	48,8	6	1
	75,1	12/ 1					
123 Eichstätt, GKSt	10 368	6 539	CSU	2 493	38,1	9	3
(24 / 22,742)	6 717	2,6	GRÜNE	1 087	16,6	4	2
	64,8	24/ 8	FREIE WÄHLER/FREIE WÄHLER EICHSTÄTT	895	13,7	3	1
			SPD	1 280	19,6	5	1
			FDP	117	1,8	-	-
			ÖDP	490	7,5	2	1
			BP	177	2,7	1	-
124 Eitensheim	2 259	1 493	CSU	722	48,4	8	-
(16 / 15,638)	1 524	2,0	SPD	430	28,8	4	-
	67,5	16/ 0	Freie Wähler Eitensheim	341	22,8	4	-
126 Gaimersheim, M	9 472	5 711	CSU	2 086	36,5	9	3
(24 / 22,527)	5 805	1,6	GRÜNE	669	11,7	3	2
	61,3	24/ 10	FREIE WÄHLER/FW Gaimersheim Umwelt u. Natur	716	12,5	3	2
			SPD	2 038	35,7	8	3
			FDP/Parteifreie Bürger	202	3,5	1	-
129 Großmehring	5 719	3 520	CSU	1 136	32,3	7	1
(20 / 19,277)	3 603	2,3	SPD	436	12,4	2	1
	63,0	20/ 7	Unabhängige Wählergemeinschaft Großmehring	684	19,4	4	1
			Freie Wähler	308	8,8	2	1
			Aktive Bürger Großmehring	403	11,4	2	1
			Wir für Großmehring	553	15,7	3	2
131 Hepberg	2 192	1 399	CSU	579	41,4	6	1
(28 / 26,289)	1 427	2,0	GRÜNE	118	8,4	1	1
	65,1	14/ 5	SPD	222	15,9	2	-
			FREIE HEPBERGER BÜRGER e.V.	480	34,3	5	3
132 Hitzhofen	2 299	1 745	CSU	763	43,7	6	1
(28 / 25,533)	1 777	1,8	SPD	766	43,9	6	2
	77,3	14/ 3	Bürgerforum Hitzhofen	216	12,4	2	-
137 Kinding, M	2 075	1 450	CSU	1 435	99,0	14	1
(28 / 9,244)	1 464	1,0	Ohne Wahlvorschlag	15	1,0	-	-
	70,6	14/ 1					
138 Kipfenberg, M	4 495	2 933	CSU	849	28,9	6	2
(20 / 18,509)	2 983	1,7	FREIE WÄHLER/FREIE WÄHLER Kipfenberg	1 003	34,2	7	3
	66,4	20/ 8	SPD	1 081	36,9	7	3
139 Kösching, M	7 570	4 838	CSU	1 503	31,1	6	1
(20 / 19,260)	4 922	1,7	GRÜNE	403	8,3	2	-
	65,0	20/ 4	SPD	1 416	29,3	6	2
			Unabhängige Wähler Kösching-Kasing-Bettbrunn	1 516	31,3	6	1
143 Lenting	3 786	1 925	CSU	968	50,3	8	2
(16 / 15,323)	1 954	1,5	SPD	462	24,0	4	2
	51,6	16/ 6	Freie Wähler Lenting	495	25,7	4	2
147 Mindelstetten	1 367	981	CSU/CWG	974	99,3	12	3
(24 / 9,973)	988	0,7	Ohne Wahlvorschlag	7	0,7	-	-
	72,3	12/ 3					
148 Mörnsheim, M	1 222	840	Wahlvereinigung Mörnsheim	407	48,5	6	1
(12 / 11,532)	853	1,5	Freie Wählerschaft Mühlheim	202	24,0	3	-
	69,8	12/ 1	Freier Wählerblock Altendorf/Haunsfeld	109	13,0	1	-
			Freie Wählergruppe Ensfeld	122	14,5	2	-
149 Nassenfels, M	1 740	1 335	CSU/FREIE WÄHLER	825	61,8	9	2
(28 / 26,076)	1 352	1,3	Die Bürgerliste	510	38,2	5	1
	77,7	14/ 3					

Noch: 10. Wahl der Gemeinderäte in den kreisangehörigen Gemeinden in Bayern 2020 nach Gemeinden

Noch: 10.1 Oberbayern

Gemeinde (mögliche Stimmenzahl je Wähler / durchschnittlich vergebene Stimmenzahl je Wähler)	Stimmberechtigte / Wähler / Wahlbeteiligung in %	Gültige Stimmzettel / ungültige Stz. in % / Sitze insg./ dar. Frauen	Wahlvorschlag	Gewichtete Stimmen Anzahl	Gewichtete Stimmen %	Sitze insgesamt	Sitze dar. Frauen
			Noch: Landkreis 176 Eichstätt				
150 Oberdolling	1 041	698	CSU	373	53,4	6	1
(18 / 17,302)	707	1,3	Christliche Wählergemeinschaft Dolling	325	46,6	6	2
	67,9	12/ 3					
153 Pförring, M	3 115	2 136	CSU	683	32,0	5	1
(16 / 15,488)	2 176	1,8	FREIE WÄHLER/JUW	274	12,8	2	-
	69,9	16/ 2	SPD	180	8,4	1	-
			UW	486	22,8	4	1
			CUM	405	19,0	3	-
			FW Pförring	108	5,1	1	-
155 Pollenfeld	2 254	1 790	CSU/Christliche Wählergemeinschaft	857	47,9	7	1
(16 / 15,382)	1 815	1,4	Freie Wählergemeinschaft Pollenfeld	933	52,1	7	-
	80,5	14/ 1					
160 Schernfeld	2 472	1 773	CSU/Bürgerliste Schernfeld	787	44,4	7	1
(16 / 15,379)	1 801	1,6	FREIE WÄHLER/Freie Christliche Wählergemeinschaft	986	55,6	9	2
	72,9	16/ 3					
161 Stammham	3 108	2 146	CSU	873	40,7	6	2
(16 / 15,486)	2 184	1,7	GRÜNE	245	11,4	2	1
	70,3	16/ 4	SPD	249	11,6	2	1
			Unabhängige Wählerschaft Stammham	548	25,5	4	-
			Parteilose Wählerschaft	231	10,8	2	-
164 Titting, M	2 182	1 625	CSU	991	61,0	9	2
(28 / 22,782)	1 639	0,9	Freie Unabhängige Wählergemeinschaft Titting	634	39,0	5	-
	75,1	14/ 2					
165 Walting	1 846	1 438	CSU/Christliche Freie Wähler Walting	937	65,2	9	1
(28 / 24,501)	1 448	0,7	GRÜNE	220	15,3	2	-
	78,4	14/ 2	FREIE WÄHLER WALTING	281	19,5	3	1
166 Wellheim, M	2 167	1 493	CSU	666	44,6	6	1
(28 / 25,419)	1 516	1,5	SPD	317	21,2	3	1
	70,0	14/ 4	Freie Wählerschaft Wellheim	510	34,2	5	2
167 Wettstetten	3 914	2 501	CSU	598	23,9	5	3
(20 / 19,282)	2 545	1,7	SPD	421	16,8	3	1
	65,0	20/ 8	Freie Wählergemeinschaft Wettstetten e.V.	780	31,2	6	3
			Bürgerliche Wählergem. Wettstetten/Echenzell	702	28,1	6	1
Landkreis zusammen	103 500	67 946	CSU	23 009	33,9	161	36
	69 140	1,7	GRÜNE	3 184	4,7	17	7
	66,8	480/ 118	FREIE WÄHLER	1 263	1,9	9	4
			AfD	-	-	-	-
			SPD	11 366	16,7	68	20
			FDP	117	0,2	-	-
			Sonstige zusammen	29 007	42,7	225	51
			darunter übrige Parteien	667	1,0	3	1
			gemeinsame Wahlvorschläge	12 921	19,0	101	22
			Wählergruppen	15 397	22,7	121	28
			Landkreis 177 Erding				
112 Berglern	2 320	1 429	Freie Wählergemeinschaft Berglern	459	32,1	5	2
(28 / 25,386)	1 460	2,1	Berglerner Bürgerliste	561	39,3	5	-
	62,9	14/ 4	Parteiunabhängige Berglerner	299	20,9	3	2
			Berglerner Neue Wählergemeinschaft	110	7,7	1	-
113 Bockhorn	3 259	2 407	CSU/Unabhängige Bürger	679	28,2	4	1
(16 / 15,586)	2 435	1,1	AfD	81	3,4	1	-
	74,7	16/ 3	Freie Wählergemeinschaft Bockhorn	884	36,7	6	2
			Bürgerliste Kirchasch mit Umgebung	430	17,9	3	-
			Grünbacher Liste	333	13,8	2	-
114 Buch a.Buchrain	1 247	951	CSU	370	38,9	5	1
(24 / 22,600)	961	1,0	Wählergruppe Buch a. Buchrain	329	34,6	4	1
	77,1	12/ 2	Parteifreie Bürger/SPD	252	26,5	3	-
115 Dorfen, St	11 422	7 382	CSU	2 040	27,6	7	2
(24 / 22,906)	7 566	2,4	AfD	358	4,8	1	-
	66,2	24/ 6	SPD	824	11,2	3	2
			Grün/Alternative Liste	1 329	18,0	4	2
			Überparteiliche Wählergemeinschaft Dorfen	962	13,0	3	-
			Landliste Dorfen West	569	7,7	2	-
			Gemeinwohl Schwindkirchen	465	6,3	1	-
			Gemeindewahl Tegernbach	487	6,6	2	-
			Eibacher Wählergemeinschaft	348	4,7	1	-
116 Eitting	2 275	1 330	CSU/Parteifreie Wähler Eitting	416	31,3	4	2
(28 / 25,562)	1 363	2,4	Wählergruppe Gemeindefriede	462	34,7	5	1
	59,9	14/ 6	Ortsliste Reisen	303	22,8	3	1
			Ortsliste Gaden	149	11,2	2	2

Noch: 10. Wahl der Gemeinderäte in den kreisangehörigen Gemeinden in Bayern 2020 nach Gemeinden

Noch: 10.1 Oberbayern

Gemeinde (mögliche Stimmenzahl je Wähler / durchschnittlich vergebene Stimmenzahl je Wähler)	Stimmberechtigte / Wähler / Wahlbeteiligung in %	Gültige Stimmzettel / ungültige Stz. in % / Sitze insg./ dar. Frauen	Wahlvorschlag	Gewichtete Stimmen Anzahl	Gewichtete Stimmen %	Sitze insgesamt	Sitze dar. Frauen
			Noch: Landkreis 177 Erding				
117 Erding, GKSt	27 939	15 439	CSU	5 215	33,8	13	2
(40 / 37,251)	15 870	2,7	GRÜNE	2 500	16,2	6	3
	56,8	40/ 8	FREIE WÄHLER/FREIE WÄHLER Erding	2 361	15,3	6	1
			AfD	969	6,3	3	-
			SPD	1 094	7,1	3	1
			FDP	337	2,2	1	-
			Erding Jetzt	2 043	13,2	5	-
			ÖDP	695	4,5	2	1
			DIE LINKE	225	1,5	1	-
118 Finsing	3 751	2 505	CSU	592	23,6	4	1
(16 / 15,433)	2 550	1,8	GRÜNE	280	11,2	2	1
	68,0	16/ 5	AfD	135	5,4	1	-
			SPD	208	8,3	1	1
			Wählergruppe Eicherloh-Finsingermoos	518	20,7	3	2
			Wählergruppe Neufinsing	319	12,7	2	-
			Freie Wählergruppe Finsing	453	18,1	3	-
119 Forstern	2 926	1 978	CSU	557	28,2	5	-
(16 / 15,283)	2 002	1,2	GRÜNE	432	21,8	3	2
	68,4	16/ 4	SPD	196	9,9	2	1
			Alte Wählergemeinschaft Forstern	793	40,1	6	1
120 Fraunberg	2 934	1 942	GRÜNE	192	9,9	2	-
(16 / 15,320)	1 970	1,4	SPD	54	2,8	-	-
	67,1	16/ 4	Wählergemeinschaft Reichenkirchen	705	36,3	6	1
			Wählergemeinschaft Maria Thalheim	523	26,9	4	2
			Wählergemeinschaft Fraunberg	468	24,1	4	1
121 Hohenpolding	1 260	859	CSU/Freie Wählerschaft Hohenpolding	856	99,7	12	3
(24 / 11,255)	870	1,3	Ohne Wahlvorschlag	3	0,3	-	-
	69,0	12/ 3					
122 Inning a.Holz	1 223	788	Bürger-Forum-Inning a. Holz	784	99,5	12	1
(24 / 10,835)	793	0,6	Ohne Wahlvorschlag	4	0,5	-	-
	64,8	12/ 1					
123 Isen, M	4 540	3 169	CSU	793	25,0	5	1
(20 / 19,102)	3 240	2,2	GRÜNE	608	19,2	4	2
	71,4	20/ 4	SPD	259	8,2	2	-
			FREIE WÄHLER ISEN	844	26,6	5	1
			Mittbach-Liste	665	21,0	4	-
124 Kirchberg	872	576	Unabh. Wählergem./Allg. Wählergem.	574	99,7	12	-
(24 / 9,634)	581	0,9	Ohne Wahlvorschlag	2	0,3	-	-
	66,6	12/ 0					
126 Langenpreising	2 309	1 510	CSU	493	32,6	5	-
(28 / 25,850)	1 543	2,1	GRÜNE/Bürgerliste Langenpreising	270	17,9	2	-
	66,8	14/ 1	SPD	32	2,1	-	-
			Freie Wählergemeinschaft Langenpreising	502	33,2	5	1
			Freie Wähler Zustorf	213	14,1	2	-
127 Lengdorf	2 219	1 639	CSU/Bürgerblock Lengdorf	775	47,3	6	-
(14 / 13,606)	1 663	1,4	FREIE WÄHLER LENGDORF	657	40,1	6	2
	74,9	14/ 3	Lengdorf: Oekologisch-Sozial/SPD	207	12,6	2	1
130 Moosinning	4 762	3 143	CSU	1 016	32,3	7	2
(20 / 19,045)	3 193	1,6	AfD	214	6,8	1	-
	67,1	20/ 6	SPD	804	25,6	5	2
			Bürgergemeinschaft Eichenried	599	19,1	4	2
			Bürgerblock Moosinning	510	16,2	3	-
131 Neuching	2 133	1 412	CSU	450	31,9	4	1
(14 / 13,425)	1 429	1,2	SPD	304	21,5	3	-
	67,0	14/ 1	Freie Wählergemeinschaft Neuching	351	24,9	4	-
			Überparteiliche Wählergemeinschaft Neuching	147	10,4	1	-
			Waählergemeinschaft Gemeinsames Neuching	160	11,3	2	-
133 Oberding	4 907	2 753	CSU	499	18,1	4	1
(20 / 18,746)	2 825	2,5	Wählergemeinschaft Oberding und Oberdingmoos	618	22,4	4	1
	57,6	20/ 2	Wählergemeinschaft Ortschaft Notzing	396	14,4	3	-
			Wählergruppe Ortschaft Aufkirchen	409	14,9	3	-
			Wählergemeinschaft Schwaig und Schwaigermoos	389	14,1	3	-
			Wählergemeinschaft Niederding	314	11,4	2	-
			Freie Wählergruppe Notzingermoos	128	4,6	1	-
134 Ottenhofen	1 527	1 091	CSU	338	31,0	4	1
(24 / 22,192)	1 110	1,7	SPD	237	21,7	3	2
	72,7	12/ 4	Freie Wähler Ottenhofen	516	47,3	5	1
135 Pastetten	2 176	1 524	CSU	240	15,7	2	-
(28 / 26,372)	1 555	2,0	GRÜNE	198	13,0	2	1
	71,5	14/ 3	Freie Wählergemeinschaft Einigkeit	726	47,6	7	1
			Wählergruppe Reithofen-Harthofen	213	14,0	2	1
			Bürgernahe Interessen Gemeinschaft	147	9,6	1	-

Noch: 10. Wahl der Gemeinderäte in den kreisangehörigen Gemeinden in Bayern 2020 nach Gemeinden

Noch: 10.1 Oberbayern

Gemeinde (mögliche Stimmenzahl je Wähler / durchschnittlich vergebene Stimmenzahl je Wähler)	Stimmberechtigte / Wähler / Wahlbeteiligung in %	Gültige Stimmzettel / ungültige Stz. in % / Sitze insg./ dar. Frauen	Wahlvorschlag	Gewichtete Stimmen Anzahl	Gewichtete Stimmen %	Sitze insgesamt	Sitze dar. Frauen
			Noch: Landkreis 177 Erding				
137 Sankt Wolfgang	3 611	2 350	CSU/Wählergemeinschaft	765	32,6	5	1
(16 / 15,367)	2 404	2,2	Freie Wählergemeinschaft Einigkeit	542	23,1	4	1
	66,6	16/ 3	Wählergemeinschaft Armstorf	537	22,9	4	1
			Wählergr. Gatterberg/Freie Wählergem. Schönbrunn	333	14,2	2	-
			Wählergemeinschaft Entwicklung Gemeinsam	173	7,4	1	-
138 Steinkirchen	1 036	742	Überparteiliche Wählergemeinschaft Steinkirchen	739	99,6	12	2
(24 / 9,854)	745	0,4	Ohne Wahlvorschlag	3	0,4	-	-
	71,9	12/ 2					
139 Taufkirchen (Vils)	8 191	5 160	CSU	1 882	36,5	9	3
(24 / 22,091)	5 269	2,1	FREIE WÄHLER	975	18,9	4	1
	64,3	24/ 5	AfD	564	10,9	3	-
			SPD	760	14,7	3	1
			Einigkeit Moosen (Vils)	596	11,6	3	-
			Wahlgemeinschaft Gebensbach-Wambach	383	7,4	2	-
142 Walpertskirchen	1 684	1 219	CSU	508	41,7	6	1
(28 / 26,218)	1 245	2,1	GRÜNE	342	28,1	4	2
	73,9	14/ 4	Freie Wähler Walpertskirchen	369	30,3	4	1
143 Wartenberg, M	4 322	2 622	CSU	1 126	42,9	9	1
(20 / 19,003)	2 672	1,9	GRÜNE	432	16,5	3	2
	61,8	20/ 5	FREIE WÄHLER/FREIE WÄHLERGEMEINSCHAFT Wartenberg	338	12,9	3	1
			SPD	286	10,9	2	-
			FDP	118	4,5	1	-
			Neue Mitte Wartenberg	322	12,3	2	1
144 Wörth	3 600	2 407	CSU	495	20,6	3	1
(16 / 15,420)	2 432	1,0	GRÜNE	434	18,0	3	2
	67,6	16/ 6	SPD	485	20,1	3	1
			Überparteiliche Wählergemeinschaft	993	41,3	7	2
Landkreis zusammen	108 445	68 327	CSU	16 614	24,3	92	18
	69 746	2,0	GRÜNE	5 418	7,9	29	15
	64,3	434/ 95	FREIE WÄHLER	975	1,4	4	1
			AfD	2 321	3,4	10	-
			SPD	5 543	8,1	30	11
			FDP	455	0,7	2	-
			Sonstige zusammen	37 001	54,2	267	50
			darunter übrige Parteien	920	1,3	3	1
			gemeinsame Wahlvorschläge	6 919	10,1	47	10
			Wählergruppen	29 150	42,7	217	39
			Landkreis 178 Freising				
113 Allershausen	4 484	2 500	CSU	1 005	40,2	8	1
(20 / 18,588)	2 530	1,2	SPD	409	16,4	3	1
	56,4	20/ 3	Parteifreie Wähler	1 086	43,4	9	1
115 Attenkirchen	2 218	1 483	GRÜNE/Offene Liste Attenkirchen	226	15,2	2	-
(28 / 26,434)	1 504	1,4	Bürgernahe Gruppe Attenkirchen	378	25,5	4	-
	67,8	14/ 3	Unabhängige Wählergemeinschaft	308	20,8	3	1
			WIR	571	38,5	5	2
116 Au i.d.Hallertau, M	4 903	3 009	CSU/Parteifreie Wähler	1 032	34,3	7	1
(20 / 18,286)	3 046	1,2	GRÜNE/Offene Liste Au	619	20,6	4	2
	62,1	20/ 7	Freie Wählergemeinschaft Au	1 358	45,1	9	4
120 Eching	10 821	6 037	CSU	1 664	27,6	6	2
(24 / 22,106)	6 165	2,1	GRÜNE	1 193	19,8	5	3
	57,0	24/ 8	SPD	1 198	19,8	5	2
			FDP	263	4,4	1	-
			FREIE WÄHLER Eching e.V.	1 038	17,2	4	-
			Bürger für Eching/Echinger Mitte/ÖDP	681	11,3	3	1
122 Rudelzhausen	2 723	1 844	CSU	731	39,6	6	1
(16 / 15,410)	1 867	1,2	FREIE WÄHLER	725	39,3	6	1
	68,6	16/ 3	Bürgerliste	202	11,0	2	1
			Engagierte Bürger	186	10,1	2	-
123 Fahrenzhausen	3 972	2 192	CSU	574	26,2	5	3
(20 / 18,397)	2 241	2,2	SPD	216	9,9	2	1
	56,4	20/ 8	FDP	56	2,6	1	-
			Freie Bürgerliste Fahrenzhausen	740	33,8	7	3
			Freie Wählergruppe Einigkeit	606	27,6	5	1
124 Freising, GKSt	36 226	19 099	CSU	2 059	10,8	4	-
(40 / 36,575)	19 563	2,4	GRÜNE	4 865	25,5	10	4
	54,0	40/ 11	FREIE WÄHLER/Freie Wähler Freising e.V.	2 275	11,9	5	1
			AfD	696	3,6	1	-
			SPD	1 218	6,4	3	-
			FDP	452	2,4	1	-
			Freisinger Mitte	5 503	28,8	11	5
			ÖDP	1 291	6,8	3	1
			DIE LINKE	740	3,9	2	-

Noch: 10. Wahl der Gemeinderäte in den kreisangehörigen Gemeinden in Bayern 2020 nach Gemeinden

Noch: 10.1 Oberbayern

Gemeinde (mögliche Stimmenzahl je Wähler / durchschnittlich vergebene Stimmenzahl je Wähler)	Stimmberechtigte / Wähler / Wahlbeteiligung in %	Gültige Stimmzettel / ungültige Stz. in % / Sitze insg./ dar. Frauen	Wahlvorschlag	Gewichtete Stimmen Anzahl	Gewichtete Stimmen %	Sitze insgesamt	Sitze dar. Frauen
			Noch: Landkreis 178 Freising				
125 Gammelsdorf	1 159	793	Überparteiliche Wählergruppe Gammelsdorf	584	73,6	9	2
(24 / 20,723)	802	1,1	Bürgernahe Gruppe Gammelsdorf	209	26,4	3	1
	69,2	12/ 3					
129 Haag a.d.Amper	2 316	1 454	CSU	479	32,9	5	1
(28 / 25,708)	1 467	0,9	Unabhängige Bürger	975	67,1	9	3
	63,3	14/ 4					
130 Hallbergmoos	7 529	4 261	CSU	1 619	38,0	9	3
(24 / 22,660)	4 330	1,6	GRÜNE	630	14,8	3	2
	57,5	24/ 7	FREIE WÄHLER	1 033	24,2	6	1
			SPD	336	7,9	2	1
			Einigkeit Hallbergmoos-Goldach e.V.	643	15,1	4	-
132 Hörgertshausen	1 609	1 126	Freie Wählergemeinschaft Hörgertshausen	1 124	99,8	12	3
(24 / 9,611)	1 153	2,3	Ohne Wahlvorschlag	2	0,2	-	-
	71,7	12/ 3					
133 Hohenkammer	2 026	1 264	CSU	436	34,5	5	1
(28 / 24,607)	1 281	1,3	SPD	136	10,8	2	1
	63,2	14/ 4	FDP	219	17,3	2	1
			Bürgervereinigung Hohenkammer	473	37,4	5	1
136 Kirchdorf a.d.Amper	2 508	1 615	CSU/FW	810	50,2	8	2
(16 / 14,696)	1 639	1,5	GRÜNE	260	16,1	3	1
	65,4	16/ 4	FWG	545	33,7	5	1
137 Kranzberg	3 371	2 252	CSU	569	25,3	4	1
(16 / 15,187)	2 291	1,7	SPD	271	12,0	2	1
	68,0	16/ 6	Freie Wählergemeinschaft Kranzberg	884	39,3	6	4
			Kranzberger Gemeindeliste	528	23,4	4	-
138 Langenbach	3 151	2 006	CSU	301	15,0	2	1
(16 / 15,035)	2 037	1,5	GRÜNE	284	14,2	2	2
	64,6	16/ 6	FREIE WÄHLER	573	28,6	5	2
			SPD	268	13,4	2	1
			Freie Wählergemeinschaft Oberhummel	372	18,5	3	-
			Unabhängige Wähler Langenbach	208	10,4	2	-
140 Marzling	2 508	1 719	CSU/Freie Wähler	545	31,7	5	-
(16 / 15,240)	1 743	1,4	GRÜNE	359	20,9	3	2
	69,5	16/ 4	SPD	174	10,1	2	1
			Parteifreie Bürger	446	25,9	4	1
			Freie Unabhängige Wählergemeinschaft	195	11,3	2	-
142 Mauern	2 390	1 490	CSU	741	49,7	8	2
(16 / 14,953)	1 524	2,2	Freie Wählergemeinschaft Mauern e.V.	749	50,3	8	3
	63,8	16/ 5					
143 Moosburg a.d.Isar, St	13 713	8 024	CSU	2 058	25,6	6	1
(24 / 22,440)	8 234	2,6	GRÜNE	1 901	23,7	6	3
	60,0	24/ 5	FREIE WÄHLER/Der Freie Wähler Moosburg e.V.	1 552	19,3	4	-
			AfD	456	5,7	1	-
			SPD	793	9,9	2	-
			FDP	207	2,6	1	-
			ÖDP	280	3,5	1	-
			DIE LINKE	220	2,7	1	-
			F.R.E.S.H-jung, bunt, aktiv	557	6,9	2	1
144 Nandlstadt, M	4 101	2 616	CSU	800	30,6	6	1
(20 / 18,624)	2 665	1,8	Grüne Offene Liste Nandlstadt	239	9,1	2	-
	65,0	20/ 3	Unabhängige Wähler Nandlstadt e.V.	1 101	42,1	8	2
			Bürgerliste Nandlstadt	476	18,2	4	-
145 Neufahrn b.Freising	14 899	7 460	CSU	1 728	23,2	7	1
(30 / 27,766)	7 666	2,7	GRÜNE	2 062	27,6	8	4
	51,5	30/ 8	FREIE WÄHLER/Freie Wähler FW Gemeinde Neufahrn e.V	1 361	18,2	6	1
			AfD	346	4,6	1	-
			SPD	728	9,8	3	2
			FDP	213	2,9	1	-
			Bürger für Neufahrn e.V.	498	6,7	2	-
			ÖDP	452	6,1	2	-
			DIE LINKE	72	1,0	-	-
150 Paunzhausen	1 244	856	CSU	273	31,9	4	1
(24 / 21,996)	869	1,5	Freie Wähler/Bürgerliste	583	68,1	8	3
	69,9	12/ 4					
155 Wang	1 965	1 329	Freie Wählergemeinschaft Inzkofen	437	32,9	4	-
(28 / 23,913)	1 356	2,0	Wählergemeinschaft Wang-Volkmannsdorf	550	41,4	6	-
	69,0	14/ 0	Freie Wähler Volkmannsdorferau	342	25,7	4	-
156 Wolfersdorf	1 990	1 174	Wählergemeinschaft Wolfersdorf	787	67,0	9	2
(28 / 23,825)	1 192	1,5	Wählergemeinschaft Dürnhaindlfing	387	33,0	5	1
	59,9	14/ 3					

Noch: 10. Wahl der Gemeinderäte in den kreisangehörigen Gemeinden in Bayern 2020 nach Gemeinden

Noch: 10.1 Oberbayern

Gemeinde (mögliche Stimmenzahl je Wähler / durchschnittlich vergebene Stimmenzahl je Wähler)	Stimmberechtigte / Wähler / Wahlbeteiligung in %	Gültige Stimmzettel / ungültige Stz. in % / Sitze insg./ dar. Frauen	Wahlvorschlag	Gewichtete Stimmen Anzahl	Gewichtete Stimmen %	Sitze insgesamt	Sitze dar. Frauen
			Noch: Landkreis 178 Freising				
157 Zolling	3 652	2 177	CSU	806	37,0	6	2
(16 / 14,988)	2 218	1,8	Unabhängige Bürger Zolling	818	37,6	6	2
	60,7	16/ 4	Überparteiliche Wählergemeinschaft	553	25,4	4	-
Landkreis zusammen	135 478	77 780	CSU	15 843	20,4	91	22
	79 383	2,0	GRÜNE	11 554	14,9	40	21
	58,6	440/ 116	FREIE WÄHLER	2 331	3,0	17	4
			AfD	1 498	1,9	3	-
			SPD	5 747	7,4	28	11
			FDP	1 410	1,8	7	1
			Sonstige zusammen	39 397	50,7	254	57
			darunter übrige Parteien	3 055	3,9	9	1
			gemeinsame Wahlvorschläge	9 101	11,7	44	8
			Wählergruppen	27 239	35,0	201	48
			Landkreis 179 Fürstenfeldbruck				
111 Adelshofen	1 405	976	CSU/Bürger f. Adelshofen, Nassenhausen, Luttenwang	371	38,0	5	2
(24 / 21,050)	984	0,8	Wählergem. Adelshofen-Nassenhausen-Luttenwang	605	62,0	7	3
	70,0	12/ 5					
113 Alling	3 083	2 291	CSU	589	25,7	4	1
(16 / 15,408)	2 336	1,9	GRÜNE	254	11,1	2	1
	75,8	16/ 5	SPD	88	3,8	1	-
			DORFGEMEINSCHAFT ALLING der FREIEN WÄHLER	356	15,5	2	1
			Dorfgemeinschaft Biburg-Holzhausen	376	16,4	3	-
			Bürgerschaft Alling	178	7,8	1	1
			Allinger Bürgervereinigung	450	19,6	3	1
114 Althegnenberg	1 596	1 094	CSU	207	18,9	2	-
(28 / 25,710)	1 105	1,0	GRÜNE	209	19,1	3	1
	69,2	14/ 2	SPD	141	12,9	2	1
			Wählergruppe Bürgerinitiative	379	34,6	5	-
			Dorfgemeinschaft Hörbach/Althegnenberg	158	14,4	2	-
117 Egenhofen	2 779	1 853	CSU	363	19,6	3	-
(16 / 15,486)	1 891	2,0	Bürgervereinigung Gesamtgemeinde Egenhofen	374	20,2	3	1
	68,0	16/ 3	Wählergruppe Egenhofen	351	18,9	3	-
			Bürgervereinigung Aufkirchen	330	17,8	3	1
			Wählergruppe Neue Liste Egenhofen e.V.	435	23,5	4	1
118 Eichenau	9 560	5 642	CSU	1 753	31,1	7	1
(24 / 22,691)	5 754	1,9	GRÜNE	1 574	27,9	7	4
	60,2	24/ 9	FREIE WÄHLER/Freie Wähler Eichenau e.V.	872	15,5	4	1
			SPD	948	16,8	4	2
			FDP	495	8,8	2	1
119 Emmering	5 328	3 266	CSU	1 323	40,5	8	2
(20 / 18,987)	3 319	1,6	GRÜNE	576	17,6	4	2
	62,3	20/ 6	SPD	236	7,2	1	-
			FDP	157	4,8	1	-
			Freie Wähler Emmering e.V.	974	29,8	6	2
121 Fürstenfeldbruck, GKSt	27 609	12 993	CSU	3 795	29,2	12	2
(40 / 37,167)	13 327	2,5	GRÜNE	2 199	16,9	7	4
	48,3	40/ 11	FREIE WÄHLER/Freie Wähler Fürstenfeldbruck e.V.	1 374	10,6	4	-
			SPD	1 020	7,9	3	1
			FDP/Parteifreie Brucker	432	3,3	1	-
			Brucker Büergervereinigung	2 889	22,2	9	3
			ÖDP	551	4,2	2	1
			DIE LINKE	242	1,9	1	-
			Die PARTEI	491	3,8	1	-
123 Germering, GKSt	30 446	15 497	CSU	7 176	46,3	19	9
(40 / 36,966)	15 843	2,2	GRÜNE	3 658	23,6	9	5
	52,0	40/ 19	FREIE WÄHLER	1 267	8,2	3	1
			SPD	1 825	11,8	5	2
			FDP	464	3,0	1	-
			ÖDP/Parteifreie Bürger	903	5,8	2	1
			DIE LINKE	204	1,3	1	1
125 Grafrath	3 045	2 018	CSU/Bürgervereinigung	600	29,7	5	1
(16 / 15,434)	2 065	2,3	GRÜNE	507	25,1	4	2
	67,8	16/ 5	SPD	104	5,2	1	-
			Bürger für Grafrath	271	13,4	2	-
			Grafrather Einigkeit	348	17,2	3	1
			Frauenliste für Grafrath	188	9,3	1	1
126 Gröbenzell	15 917	9 849	CSU	2 874	29,2	9	3
(30 / 27,995)	9 999	1,5	GRÜNE	2 448	24,9	7	2
	62,8	30/ 11	FREIE WÄHLER	510	5,2	2	1
			SPD	1 294	13,1	4	1
			FDP	356	3,6	1	-
			Unabhängige Wählergemeinschaft Gröbenzell	2 367	24,0	7	4
128 Hattenhofen	1 224	744	Unabhängige Wählergemeinschaft Haspelmoor	295	39,7	5	2
(24 / 22,317)	761	2,2	Wählergruppe Dorfgemeinschaft Hattenhofen	239	32,1	4	2
	62,2	12/ 4	Junge Wähler Hattenhofen/Hasplemoor	210	28,2	3	-

Noch: 10. Wahl der Gemeinderäte in den kreisangehörigen Gemeinden in Bayern 2020 nach Gemeinden

Noch: 10.1 Oberbayern

Gemeinde (mögliche Stimmenzahl je Wähler / durchschnittlich vergebene Stimmenzahl je Wähler)	Stimmberechtigte / Wähler / Wahlbeteiligung in %	Gültige Stimmzettel / ungültige Stz. in % / Sitze insg./ dar. Frauen	Wahlvorschlag	Gewichtete Stimmen Anzahl	Gewichtete Stimmen %	Sitze insgesamt	Sitze dar. Frauen
			Noch: Landkreis 179 Fürstenfeldbruck				
130 Jesenwang	1 216	800	CSU/Bürgergemeinschaft Jesenwang/Pfaffenhofen	404	50,5	6	1
(24 / 22,064)	820	2,4	Wählergruppe Einigkeit Jesenwang-Pfaffenhofen	396	49,5	6	2
	67,4	12/ 3					
131 Kottgeisering	1 274	902	CSU	256	28,4	3	1
(24 / 22,228)	917	1,6	GRÜNE	193	21,4	3	3
	72,0	12/ 8	SPD	69	7,6	1	-
			Bürgervereinigung Kottgeisering	249	27,6	3	2
			Freie Wähler Kottgeisering	135	15,0	2	2
132 Landsberied	1 265	940	CSU/Wählerdorfgemeinschaft	362	38,5	5	-
(24 / 22,673)	953	1,4	GRÜNE	189	20,1	2	1
	75,3	12/ 3	Freie Wähler Einigkeit Landsberied	389	41,4	5	2
134 Maisach	11 147	7 112	CSU	2 879	40,5	10	4
(24 / 22,618)	7 241	1,8	GRÜNE	1 382	19,4	5	3
	65,0	24/ 10	FREIE WÄHLER	1 897	26,7	6	1
			SPD	811	11,4	3	2
			FDP	143	2,0	-	-
136 Mammendorf	3 833	2 281	CSU	555	24,3	4	1
(16 / 15,351)	2 320	1,7	GRÜNE	327	14,3	2	1
	60,5	16/ 3	SPD	116	5,1	1	1
			Bürgergemeinschaft Mammendorf	780	34,2	5	-
			Freie Wähler Mammendorf	503	22,1	4	-
137 Mittelstetten	1 364	1 002	CSU	334	33,3	4	-
(24 / 22,564)	1 013	1,1	Bürgernah und Unabhängig	253	25,2	3	-
	74,3	12/ 3	Wir für unsere Gemeinde	415	41,4	5	3
138 Moorenweis	3 303	2 232	CSU	1 004	45,0	7	-
(16 / 15,210)	2 268	1,6	Bürgervereinigung	957	42,9	7	1
	68,7	16/ 2	Gemeinschaft	271	12,1	2	1
140 Oberschweinbach	1 351	787	CSU/Dorfgemeinschaft Oberschweinbach	761	96,7	12	3
(24 / 9,285)	801	1,7	Ohne Wahlvorschlag	26	3,3	-	-
	59,3	12/ 3					
142 Olching, St	21 643	12 393	CSU	4 670	37,7	11	2
(30 / 27,945)	12 649	2,0	GRÜNE	2 460	19,8	6	4
	58,4	30/ 10	SPD	2 705	21,8	7	3
			FDP	472	3,8	1	-
			Freie Wähler Olching e.V.	1 554	12,5	4	-
			ÖDP/Parteifreie	532	4,3	1	1
145 Puchheim, St	15 813	8 537	CSU	2 458	28,8	9	2
(30 / 27,834)	8 733	2,2	GRÜNE	1 922	22,5	7	4
	55,2	30/ 12	FREIE WÄHLER	785	9,2	3	2
			SPD	1 769	20,7	6	4
			FDP	333	3,9	1	-
			Unabhängige Bürger Puchheim e.V.	1 270	14,9	4	-
147 Schöngeising	1 557	1 105	CSU	264	23,9	3	1
(24 / 22,500)	1 117	1,1	GRÜNE	240	21,7	3	1
	71,7	12/ 3	SPD	122	11,0	1	-
			Freie Wähler Schöngeising	479	43,3	5	1
149 Türkenfeld	2 970	2 060	CSU	619	30,0	5	-
(16 / 15,309)	2 090	1,4	GRÜNE	484	23,5	4	2
	70,4	16/ 3	Freie Wähler Türkenfeld/Zankenhausen e.V.	547	26,6	4	1
			Dorfgemeinschaft Türkenfeld e.V.	410	19,9	3	-
Landkreis zusammen	168 728	96 374	CSU	31 119	32,3	120	29
	98 306	2,0	GRÜNE	18 622	19,3	75	40
	58,3	444/ 143	FREIE WÄHLER	4 459	4,6	14	5
			AfD	-	-	-	-
			SPD	11 248	11,7	40	17
			FDP	2 420	2,5	7	1
			Sonstige zusammen	28 506	29,6	188	51
			darunter übrige Parteien	1 488	1,5	5	2
			gemeinsame Wahlvorschläge	6 611	6,9	45	10
			Wählergruppen	20 381	21,1	138	39
			Landkreis 180 Garmisch-Partenkirchen				
112 Bad Kohlgrub	2 214	1 230	CSU	197	16,0	2	1
(14 / 13,397)	1 262	2,5	Freie Wählergemeinschaft Kohlgrub	266	21,6	3	1
	57,0	14/ 6	Für Bad Kohlgrub-Neue Liste	504	41,0	6	2
			Für Landwirtschaft, Natur und Erholung	263	21,4	3	2
113 Bad Bayersoien	996	730	Gemeinsam für unser Dorf	372	51,0	6	1
(24 / 22,797)	736	0,8	Für Bad Bayersoien	358	49,0	6	1
	73,9	12/ 2					
114 Eschenlohe	1 320	816	CSU	415	50,9	6	1
(24 / 22,060)	836	2,4	FWE	191	23,4	3	-
	63,3	12/ 1	BP	210	25,7	3	-

Noch: 10. Wahl der Gemeinderäte in den kreisangehörigen Gemeinden in Bayern 2020 nach Gemeinden

Noch: 10.1 Oberbayern

Gemeinde (mögliche Stimmenzahl je Wähler / durchschnittlich vergebene Stimmenzahl je Wähler)	Stimmberechtigte / Wähler / Wahlbeteiligung in %	Gültige Stimmzettel / ungültige Stz. in % / Sitze insg./ dar. Frauen	Wahlvorschlag	Gewichtete Stimmen Anzahl	Gewichtete Stimmen %	Sitze insgesamt	Sitze dar. Frauen
			Noch: Landkreis 180 Garmisch-Partenkirchen				
115 Ettal	545	362	Freie Wählergemeinschaft	360	99,4	8	1
(16 / 7,119)	366	1,1	Ohne Wahlvorschlag	2	0,6	-	-
	67,2	8/ 1					
116 Farchant	3 000	1 787	CSU	954	53,4	9	1
(16 / 15,189)	1 814	1,5	FREIE WÄHLER	447	25,0	4	1
	60,5	16/ 3	SPD	386	21,6	3	1
117 Garmisch-Partenkirchen	21 486	11 305	CSU	4 378	38,7	12	2
(30 / 26,960)	11 682	3,2	GRÜNE	1 991	17,6	5	2
	54,4	30/ 7	FREIE WÄHLER/Freie Wählergemeinschaft	1 083	9,6	3	1
			AfD	500	4,4	1	-
			SPD	1 117	9,9	3	1
			FDP	415	3,7	1	-
			Chr. Soziales Bündnis-Bürger f. G-P	716	6,3	2	1
			BP	595	5,3	2	-
			Garmisch+Partenkirchen miteinander	510	4,5	1	-
118 Grainau	2 810	1 697	CSU	806	47,5	7	1
(16 / 15,062)	1 708	0,6	FDP	65	3,8	1	-
	60,8	16/ 2	Bürger für Grainau e.V.	556	32,8	5	-
			Parteilose Wählergemeinschaft Grainau e.V.	270	15,9	3	1
119 Großweil	1 209	961	CSU	303	31,5	4	-
(24 / 22,554)	969	0,8	Freie Wählergemeinschaft Großweil	658	68,5	8	3
	80,1	12/ 3					
122 Krün	1 603	1 025	CSU	494	48,2	6	1
(24 / 21,615)	1 047	2,1	Aktiv für Krün	164	16,0	2	-
	65,3	12/ 2	Bürgerliche Wählergemeinschaft	235	22,9	3	-
			Freie Wählergemeinschaft	132	12,9	1	1
123 Mittenwald, M	6 123	3 785	CSU	1 615	42,7	9	2
(20 / 18,598)	3 868	2,1	SPD	712	18,8	4	2
	63,2	20/ 4	Vereinigung der Freien Wähler Mittenwald e.V.	1 179	31,1	6	-
			Bürgervereinigung Mittenwald	279	7,4	1	-
124 Murnau a.Staffelsee, M	9 644	5 830	CSU	1 425	24,4	6	-
(24 / 22,652)	5 983	2,6	GRÜNE	876	15,0	4	2
	62,0	24/ 6	FREIE WÄHLER/Freie Wählergemeinschaft Murnau e.V.	822	14,1	3	2
			SPD	292	5,0	1	-
			ÖDP/Bürgerforum Murnau	1 373	23,6	6	1
			MEHR BEWEGEN-Die Liste für Murnaus Bürger e.V.	1 042	17,9	4	1
125 Oberammergau	4 259	2 736	CSU	656	24,0	5	1
(20 / 19,127)	2 790	1,9	Mit Augenmaß	579	21,2	4	-
	65,5	20/ 6	Bürgerinitiative Oberammergau	434	15,9	3	2
			Parteilose Wählergemeinschaft	725	26,5	5	-
			Bunt in Oberammergau e.V.	342	12,5	3	3
126 Oberau	2 528	1 493	CSU	731	49,0	8	1
(16 / 15,285)	1 522	1,9	SPD	149	10,0	2	1
	60,2	16/ 3	Freie Wählergemeinschaft Oberau	613	41,1	6	1
127 Ohlstadt	2 725	1 850	CSU/Dorfgemeinschaft Ohlstadt	844	45,6	7	-
(16 / 15,262)	1 897	2,5	Neue Liste Ohlstadt	654	35,4	6	-
	69,6	16/ 0	Bürgervereinigung Ohlstadt	352	19,0	3	-
128 Riegsee	973	732	Wählergemeinschaft Riegsee	345	47,1	6	2
(12 / 11,430)	738	0,8	Dorfgemeinschaft Aidling	236	32,2	4	1
	75,8	12/ 3	Wählergemeinschaft Hagen	151	20,6	2	-
129 Saulgrub	1 333	943	Wählervereinigung Saulgrub	430	45,6	5	-
(24 / 22,331)	953	1,0	Wählergemeinschaft Altenau	374	39,7	5	-
	71,5	12/ 0	Wählergemeinschaft Wurmansau	139	14,7	2	-
131 Schwaigen	477	364	Liste Ortsteil Schwaigen	114	31,3	2	-
(16 / 14,560)	368	1,1	Unabhängig-Verbindend-Verbindlich	250	68,7	6	2
	77,1	8/ 2					
132 Seehausen a.Staffelsee	1 943	1 247	CSU	397	31,8	4	1
(14 / 13,585)	1 267	1,6	Parteilose Wählergruppe Seehausen	364	29,2	4	1
	65,2	14/ 5	Liste Bürgernah/ÖDP/GRÜNE	486	39,0	6	3
133 Spatzenhausen	633	404	Freie Wählergemeinschaft der Gde. Spatzenhausen	394	97,5	8	1
(16 / 6,285)	422	4,3	Ohne Wahlvorschlag	10	2,5	-	-
	66,7	8/ 1					
134 Uffing a.Staffelsee	2 452	1 914	Wählergemeinschaft Uffing	868	45,4	6	-
(14 / 13,248)	1 952	1,9	WIR für Uffing	608	31,8	5	1
	79,6	14/ 2	Wählergemeinschaft Schöffau	438	22,9	3	1
135 Unterammergau	1 286	886	CSU	174	19,6	3	-
(12 / 11,673)	900	1,6	Für Unterammergaus Zukunft	312	35,2	4	1
	70,0	12/ 2	Fortschrittliche Dorfgemeinschaft Unterammergau	160	18,1	2	1
			Freie Wählergemeinschaft Unterammergau	240	27,1	3	-

Noch: 10. Wahl der Gemeinderäte in den kreisangehörigen Gemeinden in Bayern 2020 nach Gemeinden

Noch: 10.1 Oberbayern

Gemeinde (mögliche Stimmenzahl je Wähler / durchschnittlich vergebene Stimmenzahl je Wähler)	Stimmberechtigte / Wähler / Wahlbeteiligung in %	Gültige Stimmzettel / ungültige Stz. in % / Sitze insg./ dar. Frauen	Wahlvorschlag	Gewichtete Stimmen Anzahl	Gewichtete Stimmen %	Sitze insgesamt	Sitze dar. Frauen
			Noch: Landkreis 180 Garmisch-Partenkirchen				
136 Wallgau	1 198	837	CSU/Freie Unabhängige Wählergemeinschaft	281	33,6	4	-
(24 / 21,858)	842	0,6	Wallgauer Wählerverein	386	46,1	6	-
	70,3	12/ 0	Junge Mitarbeiter	170	20,3	2	-
Landkreis zusammen	70 757	42 934	CSU	12 545	29,2	81	12
	43 922	2,2	GRÜNE	2 867	6,7	9	4
	62,1	320/ 61	FREIE WÄHLER	447	1,0	4	1
			AfD	500	1,2	1	-
			SPD	2 656	6,2	13	5
			FDP	480	1,1	2	-
			Sonstige zusammen	23 439	54,6	210	39
			darunter übrige Parteien	805	1,9	5	-
			gemeinsame Wahlvorschläge	4 889	11,4	29	7
			Wählergruppen	17 733	41,3	176	32
			Landkreis 181 Landsberg am Lech				
111 Apfeldorf	943	621	ÜPE/CSU	521	83,9	10	3
(24 / 18,944)	631	1,6	Freie Wähler Apfeldorf	100	16,1	2	1
	66,9	12/ 4					
113 Denklingen	2 227	1 368	CSU/Freie Bürger	433	31,7	4	-
(14 / 13,285)	1 394	1,9	Freie Wählergemeinschaft Denklingen	444	32,5	5	1
	62,6	14/ 3	Freie Wählervereinigung Dienhausen	135	9,9	1	-
			Freie Wählergemeinschaft Epfach	356	26,0	4	2
114 Dießen am Ammersee, M	8 619	5 664	CSU	953	16,8	4	-
(24 / 22,558)	5 848	3,1	GRÜNE	1 356	23,9	5	3
	67,9	24/ 6	SPD	505	8,9	2	1
			FW Dießen	1 383	24,4	6	-
			Dießner Bürger e.V.	907	16,0	4	2
			UBV	246	4,3	1	-
			BP	156	2,8	1	-
			Die PARTEI	158	2,8	1	-
115 Eching am Ammersee	1 391	1 061	CSU	420	39,6	5	2
(24 / 22,654)	1 072	1,0	BürgerBlock Eching	641	60,4	7	1
	77,1	12/ 3					
116 Egling a.d.Paar	1 845	1 342	CSU/Bürgergemeinschaft	507	37,8	5	2
(28 / 25,689)	1 356	1,0	Dorfgemeinschaft Egling-Heinrichshofen	211	15,7	2	-
	73,5	14/ 3	ÖDP	270	20,1	3	1
			BP/Freier Bürgerblock	174	13,0	2	-
			Wählergemeinschaft Heinrichshofen	180	13,4	2	-
118 Eresing	1 498	1 123	Dorfgemeinschaft Eresing	458	40,8	5	-
(24 / 22,647)	1 140	1,5	Umweltfreundliche Bürger	409	36,4	4	2
	76,1	12/ 2	Dorfgemeinschaft Pflaumdorf	158	14,1	2	-
			Wählergemeinschaft St. Ottilien	98	8,7	1	-
120 Finning	1 489	1 091	Dorfgemeinschaft Oberfinning	293	26,9	3	-
(24 / 22,172)	1 106	1,4	Ortsteil Unterfinning	269	24,7	3	1
	74,3	12/ 3	Wahlgemeinschaft Entraching	174	15,9	2	-
			Die Finntrachinger	355	32,5	4	2
121 Fuchstal	3 143	2 140	Freie Wählergemeinschaft Leeder	661	30,9	5	-
(16 / 15,309)	2 167	1,2	Freie Wählergemeinschaft Asch	532	24,9	4	2
	68,9	16/ 3	Freie Wählergemeinschaft Seestall	320	15,0	2	-
			Neu Liste Fuchstal	627	29,3	5	1
122 Geltendorf	4 417	3 124	CSU	755	24,2	5	2
(20 / 18,770)	3 189	2,0	GRÜNE	447	14,3	3	1
	72,2	20/ 6	SPD	222	7,1	1	-
			Unabhängige Bürger	735	23,5	5	2
			ÖDP	613	19,6	4	1
			Bürgerforum	352	11,3	2	-
123 Greifenberg	1 791	1 170	Neugreifenberg	265	22,6	3	1
(28 / 25,033)	1 182	1,0	Aktive Gemeinde	264	22,6	3	1
	66,0	14/ 2	Gemeinwohl Greifenberg	57	4,9	1	-
			Beurer Liste	143	12,2	2	-
			LWD L(i)ebenswertes Dorf- Greifenberg	441	37,7	5	-
124 Hofstetten	1 518	954	Dorfgemeinschaft Hofstetten	692	72,5	9	1
(24 / 21,407)	973	2,0	Dorfgemeinschaft Hagenheim	262	27,5	3	1
	64,1	12/ 2					
126 Hurlach	950	917	CSU	423	46,1	6	1
(24 / 22,426)	924	0,8	Dorfgemeinschaft Hurlach	494	53,9	6	1
	97,3	12/ 2					
127 Igling	1 468	1 411	CSU	134	9,5	1	-
(28 / 25,549)	1 445	2,4	FREIE WÄHLER	381	27,0	4	1
	98,4	14/ 4	Dorfgemeinschaft Holzhausen	309	21,9	3	1
			Dofgemeinschaft Igling	260	18,4	3	1
			Unabhängige Bürgervereinigung Igling	327	23,2	3	1

Noch: 10. Wahl der Gemeinderäte in den kreisangehörigen Gemeinden in Bayern 2020 nach Gemeinden

Noch: 10.1 Oberbayern

Gemeinde (mögliche Stimmenzahl je Wähler / durchschnittlich vergebene Stimmenzahl je Wähler)	Stimmberechtigte / Wähler / Wahlbeteiligung in %	Gültige Stimmzettel / ungültige Stz. in % / Sitze insg./ dar. Frauen	Wahlvorschlag	Gewichtete Stimmen Anzahl	Gewichtete Stimmen %	Sitze insgesamt	Sitze dar. Frauen
			Noch: Landkreis 181 Landsberg am Lech				
128 Kaufering, M	8 055	4 118	CSU	1 354	32,9	8	2
(24 / 22,142)	4 227	2,6	GRÜNE	1 178	28,6	7	3
	52,5	24/ 7	SPD	629	15,3	3	1
			Kauferinger Mitte	312	7,6	2	-
			Unabhängige Bürgervereinigung Kaufering	645	15,7	4	1
129 Kinsau	840	572	Kinsauer Liste	560	97,9	12	1
(24 / 8,781)	584	2,1	Ohne Wahlvorschlag	12	2,1	-	-
	69,5	12/ 1					
130 Landsberg am Lech, GKS	22 436	12 029	CSU	3 169	26,3	8	4
(30 / 27,665)	12 498	3,8	GRÜNE	2 989	24,8	7	3
	55,7	30/ 10	SPD	1 546	12,9	4	2
			FDP	312	2,6	1	-
			Landsberger Mitte	1 269	10,5	3	-
			ÖDP	411	3,4	1	-
			Unabhängige Bürger für Landsberg e.V.	2 333	19,4	6	1
131 Obermeitingen	834	794	CSU	377	47,5	6	2
(24 / 20,218)	804	1,2	Unabhängige Bürgerliste Obermeitingen	288	36,3	4	1
	96,4	12/ 3	Freie Wählergemeinschaft Obermeitingen	129	16,2	2	-
132 Penzing	2 947	2 066	CSU	656	31,8	5	2
(16 / 15,273)	2 093	1,3	Dorfgemeinschaft Penzing	390	18,9	3	-
	71,0	16/ 4	Dorfgemeinschaft Untermühlhausen	312	15,1	2	-
			Bürgerblock Oberbergen	250	12,1	2	1
			Dorfgemeinschaft Epfenhausen	204	9,9	2	-
			Dorfgemeinschaft Ramsach	254	12,3	2	1
133 Vilgertshofen	2 175	1 317	GRÜNE	161	12,2	2	1
(14 / 13,169)	1 335	1,3	Freie Wähler Issing	400	30,4	4	1
	61,4	14/ 2	Dorfgemeinschaft Stadl	256	19,4	3	-
			Dorfgemeinschaft Pflugdorf	340	25,8	3	-
			Ortsgemeinschaft Mundraching	160	12,1	2	-
134 Prittriching	2 001	1 464	Dorfgemeinschaft Prittriching	694	47,4	7	1
(28 / 25,072)	1 484	1,3	Unabhängige Wählergemeinschaft Prittriching	522	35,7	5	1
	74,2	14/ 3	Wählergemeinschaft Winkl	248	16,9	2	1
135 Reichling	1 354	1 043	Dorfgemeinschaft Reichling	654	62,7	8	2
(15 / 14,153)	1 048	0,5	Dorfgemeinschaft Ludenhausen	389	37,3	4	-
	77,4	12/ 2					
137 Rott	1 335	892	Dorfgemeinschaft Rott	587	65,8	8	2
(24 / 21,703)	905	1,4	Neue Liste Rott e.V.	305	34,2	4	1
	67,8	12/ 3					
138 Scheuring	1 514	1 116	Dorfgemeinschaft	535	47,9	6	2
(24 / 22,282)	1 129	1,2	Freie Wähler Scheuring	581	52,1	6	-
	74,6	12/ 2					
139 Schondorf am Ammersee	3 087	2 170	CSU	932	42,9	7	2
(16 / 15,161)	2 195	1,1	GRÜNE	943	43,5	7	3
	71,1	16/ 6	FWS-Freie Wählergemeinschaft Schondorf	295	13,6	2	1
140 Schwifting	819	590	Bürgergemeinschaft Schwifting	567	96,1	12	1
(24 / 8,571)	600	1,7	Ohne Wahlvorschlag	23	3,9	-	-
	73,3	12/ 1					
141 Pürgen	2 824	1 866	Dorfgemeinschaft Pürgen	717	38,4	6	-
(16 / 15,160)	1 910	2,3	Dorfgemeinschaft Lengenfeld	457	24,5	4	-
	67,6	16/ 0	Dorfgemeinschaft Stoffen	378	20,3	3	-
			Dorfgemeinschaft Ummendorf	314	16,8	3	-
142 Thaining	838	560	Dorfgemeinschaft Thaining	547	97,7	12	2
(24 / 9,054)	566	1,1	Ohne Wahlvorschlag	13	2,3	-	-
	67,5	12/ 2					
143 Unterdießen	1 142	897	Dorfgemeinschaft	679	75,7	9	2
(24 / 22,523)	905	0,9	mit Herz und Verstand für unsere Dörfer	218	24,3	3	1
	79,2	12/ 3					
144 Utting am Ammersee	3 624	2 586	CSU/Bürgerliste Utting	776	30,0	5	-
(16 / 15,498)	2 668	3,1	GRÜNE/Grüne Alternative Liste Utting	1 081	41,8	7	2
	73,6	16/ 2	SPD	337	13,0	2	-
			Ländliche Wählergemeinschaft	392	15,2	2	-
145 Weil	3 044	2 033	Dorfgemeinschaft Weil	787	38,7	6	1
(16 / 15,403)	2 056	1,1	Freie Wählergruppe Schwabhausen	527	25,9	4	1
	67,5	16/ 3	Dorfgemeinschaft Geretshausen	257	12,6	2	-
			Dorfgemeinschaft Petzenhausen	189	9,3	2	-
			Freie Wähler Pestenacker	127	6,2	1	-
			Dorfgemeinschaft Beuerbach	146	7,2	1	1
146 Windach	3 017	2 111	Freie Wähler Windach	631	29,9	5	1
(16 / 15,259)	2 138	1,3	Dorfgemeinschaft Windach	327	15,5	2	-
	70,9	16/ 2	Bürgerinitiative Lebendiger Ortskern e.V./GRÜNE	496	23,5	4	1
			Freie Wählergemeinschaft Schöffelding	362	17,1	3	-
			Wählergemeinschaft Hechenwang	295	14,0	2	-

Noch: 10. Wahl der Gemeinderäte in den kreisangehörigen Gemeinden in Bayern 2020 nach Gemeinden

Noch: 10.1 Oberbayern

Gemeinde (mögliche Stimmenzahl je Wähler / durchschnittlich vergebene Stimmenzahl je Wähler)	Stimmberechtigte / Wähler / Wahlbeteiligung in %	Gültige Stimmzettel / ungültige Stz. in % / Sitze insg./ dar. Frauen	Wahlvorschlag	Gewichtete Stimmen Anzahl	Gewichtete Stimmen %	Sitze insgesamt	Sitze dar. Frauen
			Noch: Landkreis 181 Landsberg am Lech				
Landkreis zusammen	93 185	60 210	CSU	9 173	15,2	55	17
	61 572	2,2	GRÜNE	7 074	11,7	31	14
	66,1	462/ 99	FREIE WÄHLER	381	0,6	4	1
			AfD	-	-	-	-
			SPD	3 239	5,4	12	4
			FDP	312	0,5	1	-
			Sonstige zusammen	40 031	66,5	359	63
			darunter übrige Parteien	1 608	2,7	10	2
			gemeinsame Wahlvorschläge	3 988	6,6	37	8
			Wählergruppen	34 387	57,1	312	53
			Landkreis 182 Miesbach				
111 Bad Wiessee	4 262	2 297	CSU	1 000	43,5	9	-
(20 / 18,806)	2 335	1,6	GRÜNE	383	16,7	3	-
	54,8	20/ 2	SPD	415	18,1	4	1
			Freie Wählergemeinschaft/Wiesseer Block	399	17,4	3	1
			Bürgerliste Bad Wiessee	100	4,4	1	-
112 Bayrischzell	1 347	937	CSU	378	40,3	5	1
(24 / 21,725)	950	1,4	GRÜNE	56	6,0	1	-
	70,5	12/ 1	FREIE WÄHLER/FREIE PARTEILOSE WÄHLER Bayrischzell	155	16,5	2	-
			Freie Wählergemeinschaft Bayrischzell	348	37,1	4	-
114 Fischbachau	4 642	3 153	CSU	828	26,3	5	1
(20 / 18,876)	3 242	2,7	GRÜNE	325	10,3	2	1
	69,8	20/ 2	SPD	25	0,8	-	-
			Unabhänige Freie Wählergemeinschaft Fischbachau	1 280	40,6	8	-
			Freie aktive Bürger	581	18,4	4	-
			Die Neue Liste	114	3,6	1	-
116 Gmund a.Tegernsee	5 003	2 887	CSU	1 173	40,6	8	1
(20 / 18,904)	2 949	2,1	GRÜNE	460	15,9	3	2
	58,9	20/ 6	SPD	304	10,5	2	1
			Freie Wählergemeinschaft für Gmund und Dürnbach	950	32,9	7	2
119 Hausham	6 418	3 341	CSU	1 085	32,5	6	1
(20 / 18,805)	3 430	2,6	GRÜNE	425	12,7	3	1
	53,4	20/ 5	SPD	548	16,4	3	-
			Freie Wähler Hausham	1 283	38,4	8	3
120 Holzkirchen, M	12 955	7 846	CSU	2 716	34,6	8	1
(24 / 22,815)	7 987	1,8	GRÜNE	2 112	26,9	6	3
	61,7	24/ 7	FREIE WÄHLER/Freie Parteilose Wähler Holzkirchen	1 639	20,9	5	1
			SPD	1 152	14,7	4	2
			FDP	227	2,9	1	-
123 Irschenberg	2 483	1 660	CSU	454	27,3	4	-
(16 / 15,422)	1 683	1,4	FDP/Aktive Bürger	271	16,3	3	1
	67,8	16/ 5	Freie Wähler Gemeinschaft Irschenberg	437	26,3	4	1
			Freie Wähler Gemeinschaft Niklasreuth	269	16,2	3	2
			Freie Wählergemeinschaft Reichersdorf	229	13,8	2	1
124 Kreuth	3 035	1 632	CSU	745	45,6	7	2
(16 / 15,238)	1 664	1,9	GRÜNE	158	9,7	2	-
	54,8	16/ 2	SPD	261	16,0	3	-
			Freie Wählergemeinschaft Gemeinde Kreuth	468	28,7	4	-
125 Miesbach, St	8 958	5 155	CSU	2 061	40,0	10	2
(24 / 22,521)	5 291	2,6	GRÜNE	955	18,5	4	3
	59,1	24/ 8	SPD	800	15,5	4	2
			FDP	311	6,0	1	-
			Freie Wähler Miesbach-Parsberg-Wies	1 028	19,9	5	1
127 Otterfing	3 668	2 623	CSU	894	34,1	6	2
(16 / 15,402)	2 659	1,4	GRÜNE	562	21,4	3	1
	72,5	16/ 4	FREIE WÄHLER/Freie Wählergemeinschaft Otterfing	195	7,4	1	-
			SPD	524	20,0	3	-
			Freie Wähler Otterfing	448	17,1	3	1
129 Rottach-Egern	4 899	2 708	CSU	1 250	46,2	9	2
(20 / 18,712)	2 767	2,1	GRÜNE	245	9,0	2	-
	56,5	20/ 4	SPD	119	4,4	1	-
			Freie Wählergemeinschaft Rottach-Egern	698	25,8	5	1
			BürgerListe Ideen Theorien Zukunft	396	14,6	3	1
131 Schliersee, M	5 734	3 317	CSU	1 316	39,7	8	1
(20 / 18,844)	3 394	2,3	GRÜNE	705	21,3	4	2
	59,2	20/ 4	SPD	172	5,2	1	-
			Die Schlierseer	824	24,8	5	1
			Die Freien Wähler im Markt Schliersee	300	9,0	2	-
132 Tegernsee, St	3 076	1 668	CSU	667	40,0	7	1
(16 / 15,272)	1 722	3,1	GRÜNE	214	12,8	2	1
	56,0	16/ 3	SPD	137	8,2	1	-
			Freie Wählergemeinschaft Tegernsee	442	26,5	4	-
			BürgerListe Tegernsee e.V.	208	12,5	2	1

Noch: 10. Wahl der Gemeinderäte in den kreisangehörigen Gemeinden in Bayern 2020 nach Gemeinden

Noch: 10.1 Oberbayern

Gemeinde (mögliche Stimmenzahl je Wähler / durchschnittlich vergebene Stimmenzahl je Wähler)	Stimmberechtigte / Wähler / Wahlbeteiligung in %	Gültige Stimmzettel / ungültige Stz. in % / Sitze insg./ dar. Frauen	Wahlvorschlag	Gewichtete Stimmen Anzahl	Gewichtete Stimmen %	Sitze insgesamt	Sitze dar. Frauen
			Noch: Landkreis 182 Miesbach				
133 Valley	2 620	1 884	CSU	608	32, 3	5	1
(16 / 15,469)	1 917	1,7	GRÜNE	190	10, 1	2	1
	73,2	16/ 5	SPD	180	9, 6	2	1
			Freie Wählergemeinschaft Valley	627	33, 3	5	1
			Valleyer Liste	279	14, 8	2	1
134 Waakirchen	4 664	3 180	CSU	733	23,1	5	1
(20 / 18,896)	3 263	2,5	GRÜNE	514	16,2	3	2
	70,0	20/ 6	FREIE WÄHLER/Fr. parteil. W. Waakirchen-Schaftlach	191	6,0	1	1
			SPD	141	4,4	1	-
			Freie Wählergemeinschaft Waakirhcen-Schaftlach	730	23,0	5	1
			Aktive Bürgervereinigung in der Gemeinde	471	14,8	3	-
			Bürger und Bürgerinnen f. Waakirchen u. Schaftlach	400	12,6	2	1
136 Warngau	3 039	2 185	CSU	724	33,1	5	1
(16 / 15,357)	2 225	1,8	GRÜNE	532	24,3	4	1
	73,2	16/ 2	Freie Wählergemeinschaft Warngau-Wall	729	33,4	5	-
			Draxlhamer Liste	112	5,1	1	-
			BP	88	4,0	1	-
137 Weyarn	3 012	1 950	CSU	604	31,0	5	-
(16 / 15,406)	1 977	1,4	GRÜNE	287	14,7	2	1
	65,6	16/ 4	SPD	347	17,8	3	2
			Wir in der Gemeinde Weyarn e.V.	136	7,0	1	-
			Unabhängige Wählergemeinschaft Goldenes Tal	304	15,6	3	-
			Freie Wählergemeinschaft Weyarn	272	13,9	2	1
Landkreis zusammen	79 815	48 423	CSU	17 236	35,6	112	18
	49 455	2,1	GRÜNE	8 123	16,8	46	19
	62,0	312/ 70	FREIE WÄHLER	-	-	-	-
			AfD	-	-	-	-
			SPD	5 125	10,6	32	9
			FDP	538	1,1	2	-
			Sonstige zusammen	17 401	35,9	120	24
			darunter übrige Parteien	88	0,2	1	-
			gemeinsame Wahlvorschläge	2 451	5,1	12	3
			Wählergruppen	14 862	30,7	107	21
			Landkreis 183 Mühldorf a.Inn				
112 Ampfing	5 393	2 748	CSU	1 302	47,4	9	1
(20 / 18,617)	2 803	2,0	GRÜNE	385	14,0	3	1
	52,0	20/ 5	SPD	167	6,1	1	-
			FDP	122	4,4	1	1
			Freie Unabhängige Ampfinger Kandidatenliste-UWG	772	28,1	6	2
113 Aschau a.Inn	2 546	1 599	CSU	501	31,3	5	1
(16 / 15,296)	1 618	1,2	SPD	170	10,6	2	-
	63,6	16/ 5	Aschauer Wählergemeinschaft	482	30,1	5	2
			Bündnis Aschau	446	27,9	4	2
114 Buchbach, M	2 539	1 592	CSU/Freie Wähler Buchbach	665	41,8	7	1
(16 / 15,108)	1 623	1,9	GRÜNE/Unabhängige	302	19,0	3	2
	63,9	16/ 3	Umland Buchbach	357	22,4	3	-
			Wahlvorschlag Ranoldsberg	268	16,8	3	-
115 Egglkofen	959	654	CSU/Freie Wähler Egglkofen	313	47,9	6	3
(24 / 21,674)	666	1,8	Unabhängige Liste Egglkofen e.V.	341	52,1	6	2
	69,4	12/ 5					
116 Erharting	759	543	Freie Wählerschaft Erharting	245	45,1	4	-
(16 / 14,961)	545	0,4	Unabhängige Wählergruppe Erharting	298	54,9	4	1
	71,8	8/ 1					
118 Gars a.Inn, M	3 134	2 021	CSU	138	6,8	1	-
(16 / 15,086)	2 057	1,8	GRÜNE	330	16,3	3	-
	65,6	16/ 1	Freie Wählerschaft Gars a.Inn	550	27,2	4	1
			Parteiloser Wählerblock Gars-Bahnhof	233	11,5	2	-
			Freie Wählergemeinschaft Au a.Inn	249	12,3	2	-
			Freie Wählergemeinschaft Lengmoos	268	13,3	2	-
			Freie Wählergemeinschaft Mittergars	253	12,5	2	-
119 Haag i.OB, M	5 216	2 918	CSU	911	31,2	6	-
(20 / 18,582)	2 994	2,5	GRÜNE	235	8,1	2	2
	57,4	20/ 6	SPD	485	16,6	3	2
			Parteifreie Bürger	605	20,7	4	1
			Freie Wählergemeinschaft Haag e.V.	428	14,7	3	-
			Wir für Haag	254	8,7	2	1
120 Heldenstein	2 148	1 530	CSU	701	45,8	7	-
(28 / 26,114)	1 556	1,7	Unabhängige Wählergemeinschaft Heldenstein	570	37,3	5	-
	72,4	14/ 0	Wählergemeinschaft Einheit Weidenbach	259	16,9	2	-
122 Jettenbach	592	367	Jettenbacher Wählergemeinschaft	367	100,0	8	3
(15 / 7,270)	369	0,5	Ohne Wahlvorschlag	-	-	-	-
	62,3	8/ 3					

Noch: 10. Wahl der Gemeinderäte in den kreisangehörigen Gemeinden in Bayern 2020 nach Gemeinden

Noch: 10.1 Oberbayern

Gemeinde (mögliche Stimmenzahl je Wähler / durchschnittlich vergebene Stimmenzahl je Wähler)	Stimmberechtigte / Wähler / Wahlbeteiligung in %	Gültige Stimmzettel / ungültige Stz. in % / Sitze insg./ dar. Frauen	Wahlvorschlag	Gewichtete Stimmen Anzahl	Gewichtete Stimmen %	Sitze insgesamt	Sitze dar. Frauen
			Noch: Landkreis 183 Mühldorf a.Inn				
123 Kirchdorf	1 110	796	Freie Wählergemeinschaft Kirchdorf	424	53,3	6	1
(16 / 14,753)	804	1,0	Freie Wählergemeinschaft Berg	236	29,6	4	1
	72,4	12/ 2	Freie Wählergemeinschaft Fürholzen	136	17,1	2	-
124 Kraiburg a.Inn, M	3 253	1 915	CSU	853	44,5	7	2
(16 / 15,250)	1 948	1,7	GRÜNE	191	10,0	2	1
	59,9	16/ 4	SPD	244	12,7	2	-
			Unabhängige Wählergemeinschaft Kraiburg a.Inn	627	32,7	5	1
125 Lohkirchen	568	421	CSU/Freie Wählergemeinschaft Lohkirchen	168	39,9	3	-
(16 / 15,019)	432	2,5	Unabhängige Wählergemeinschaft Lohkirchen	253	60,1	5	1
	76,1	8/ 1					
126 Maitenbeth	1 623	1 060	Bürgerliste Maitenbeth	1 056	99,6	14	3
(28 / 11,025)	1 073	1,2	Ohne Wahlvorschlag	4	0,4	-	-
	66,1	14/ 3					
127 Mettenheim	2 709	1 717	CSU	624	36,3	6	-
(16 / 14,806)	1 749	1,8	SPD	178	10,4	2	-
	64,6	16/ 3	Überparteiliche Wählergruppe	660	38,4	6	3
			Junge Union	255	14,9	2	-
128 Mühldorf a.Inn, St	16 518	8 644	CSU	2 798	32,4	10	3
(30 / 27,672)	8 886	2,7	GRÜNE	1 516	17,5	5	2
	53,8	30/ 10	FREIE WÄHLER/Unabhängige Mühldorfer	1 880	21,7	7	1
			AfD	631	7,3	2	1
			SPD	1 544	17,9	5	3
			DIE LINKE/Die PARTEI	275	3,2	1	-
129 Neumarkt-Sankt Veit, S	4 978	2 973	CSU	1 262	42,4	9	3
(20 / 18,957)	3 025	1,7	GRÜNE	211	7,1	1	-
	60,8	20/ 7	SPD	268	9,0	2	-
			UWG-Freie Wähler Neumarkt-St.Veit e.V.	1 232	41,4	8	4
130 Niederbergkirchen	1 003	692	CSU/Niederbergkirchner Bürgerliste	684	98,8	12	1
(24 / 9,202)	718	3,6	Ohne Wahlvorschlag	8	1,2	-	-
	71,6	12/ 1					
131 Niedertaufkirchen	1 181	736	GRÜNE	128	17,4	2	1
(24 / 21,096)	745	1,2	Freie Wählergem./Freie Wählergem. Roßbach	608	82,6	10	2
	63,1	12/ 3					
132 Oberbergkirchen	1 373	986	CSU/Parteifreie Wähler Oberbergkirchner-Irl	496	50,3	6	1
(24 / 22,777)	999	1,3	GRÜNE	184	18,7	2	-
	72,8	12/ 3	Unabh. Wählergemeinschaft Oberberkirchener/Irl	306	31,0	4	2
134 Oberneukirchen	680	478	Freie Wähler/Wählergemeinschaft	474	99,2	8	1
(16 / 8,169)	483	1,0	Ohne Wahlvorschlag	4	0,8	-	-
	71,0	8/ 1					
135 Obertaufkirchen	2 091	1 355	CSU	323	23,8	3	-
(28 / 26,206)	1 390	2,5	Heimattreue Obertaufkirchen	452	33,4	5	1
	66,5	14/ 2	Einigkeit Oberornau e.V.	367	27,1	4	1
			Freie Bürger	213	15,7	2	-
136 Polling	2 692	1 912	CSU	858	44,9	7	-
(16 / 15,164)	1 937	1,3	GRÜNE	263	13,8	2	1
	72,0	16/ 2	Freie Wähler Polling-Flossing e.V.	521	27,2	5	1
			Unabhängige Wählergemeinschaft Gemeinde Polling	270	14,1	2	-
138 Rattenkirchen	817	537	CSU/Freie Wählergemeinschaft	535	99,6	8	-
(16 / 8,233)	548	2,0	Ohne Wahlvorschlag	2	0,4	-	-
	67,1	8/ 0					
139 Rechtmehring	1 551	980	Wählergemeinschaft Rechtmehring	976	99,6	12	3
(24 / 8,566)	989	0,9	Ohne Wahlvorschlag	4	0,4	-	-
	63,8	12/ 3					
140 Reichertsheim	1 339	1 026	Interessengruppe Reichertsheim	487	47,5	6	1
(12 / 11,683)	1 030	0,4	Einigkeit Ramsau	539	52,5	6	2
	76,9	12/ 3					
143 Schönberg	841	631	CSU/Freie Wählergemeinschaft Schönberg	306	48,5	6	2
(21 / 19,458)	638	1,1	Parteifreie Wähler Schönberg/SPD	140	22,2	3	-
	75,9	12/ 2	Wählergemeinschaft Aspertsham	185	29,3	3	-
144 Schwindegg	2 869	1 881	CSU	560	29,8	5	1
(16 / 15,246)	1 908	1,4	GRÜNE	218	11,6	2	1
	66,5	16/ 3	SPD	39	2,1	-	-
			Freie und Unabhängige Wählergemeinschaft	435	23,1	4	1
			Einig Walkersaich/Wörth	251	13,3	2	-
			Bürgerliste Schwindegg	378	20,1	3	-
145 Taufkirchen	1 126	725	Freie Liste Taufkirchen	351	48,4	6	2
(12 / 11,370)	743	2,4	Unabhängige Wählergruppe	374	51,6	6	1
	66,0	12/ 3					

Noch: 10. Wahl der Gemeinderäte in den kreisangehörigen Gemeinden in Bayern 2020 nach Gemeinden

Noch: 10.1 Oberbayern

Gemeinde (mögliche Stimmenzahl je Wähler / durchschnittlich vergebene Stimmenzahl je Wähler)	Stimmberechtigte / Wähler / Wahlbeteiligung in %	Gültige Stimmzettel / ungültige Stz. in % / Sitze insg./ dar. Frauen	Wahlvorschlag	Gewichtete Stimmen Anzahl	Gewichtete Stimmen %	Sitze insgesamt	Sitze dar. Frauen
			Noch: Landkreis 183 Mühldorf a.Inn				
147 Unterreit	1 398	970	Freie Wählergemeinschaft Wang	319	32,9	4	1
(24 / 21,532)	985	1,5	Freie Wählergemeinschaft Grünthal	289	29,8	3	-
	70,5	12/ 2	Freie Wählergemeinschaft Unterreit	232	23,9	3	1
			Unabhängige Wählergemeinschaft Stadl	130	13,4	2	-
148 Waldkraiburg, St	18 769	7 809	CSU	2 461	31,5	9	3
(30 / 26,967)	8 011	2,5	GRÜNE	473	6,1	2	1
	42,7	30/ 10	AfD	802	10,3	3	1
			SPD	944	12,1	4	3
			FDP	275	3,5	1	-
			Unabhängige Wählergemeinschaft Waldkraiburg	2 757	35,3	11	2
			DIE LINKE	97	1,2	-	-
151 Zangberg	890	646	GRÜNE	86	13,3	2	2
(24 / 21,435)	651	0,8	Wählervereinigung Zangberg	560	86,7	10	1
	73,1	12/ 3					
Landkreis zusammen	92 665	52 862	CSU	13 292	25,1	84	14
	53 923	2,0	GRÜNE	4 220	8,0	28	12
	58,2	446/ 100	FREIE WÄHLER	-	-	-	-
			AfD	1 433	2,7	5	2
			SPD	4 039	7,6	21	8
			FDP	397	0,8	2	1
			Sonstige zusammen	29 481	55,8	306	63
			darunter übrige Parteien	97	0,2	-	-
			gemeinsame Wahlvorschläge	5 764	10,9	62	11
			Wählergruppen	23 598	44,6	244	52
			Landkreis 184 München				
112 Aschheim	6 977	4 156	CSU	1 529	36,8	7	2
(20 / 19,004)	4 208	1,2	GRÜNE	759	18,3	4	3
	60,3	20/ 7	SPD	455	10,9	2	1
			Freie Wähler Aschheim/Dornach e.V.	1 413	34,0	7	1
113 Baierbrunn	2 389	1 736	CSU	355	20,4	3	1
(16 / 15,431)	1 753	1,0	GRÜNE	407	23,4	4	2
	73,4	16/ 7	SPD	307	17,7	3	1
			FDP	114	6,6	1	-
			Überparteiliche Wählergruppe Baierbrunn	553	31,9	5	3
114 Brunnthal	4 247	2 763	CSU	1 416	51,2	10	4
(20 / 19,215)	2 803	1,4	GRÜNE	384	13,9	3	2
	66,0	20/ 8	FREIE WÄHLER/Unabhängige Brunnthaler Wählergruppe	307	11,1	2	1
			SPD	155	5,6	1	1
			Parteifreie Wählergruppe Brunnthal-Hofolding	501	18,1	4	-
118 Feldkirchen	5 593	3 126	CSU	851	27,2	5	1
(20 / 18,894)	3 161	1,1	GRÜNE	602	19,3	4	2
	56,5	20/ 8	SPD/Überparteiliche Wählergemeinschaft	715	22,9	5	4
			Unabhängige Wählervereinigung Feldkirchen	958	30,6	6	1
119 Garching b.München, St	12 941	6 965	CSU	1 981	28,4	7	1
(24 / 22,423)	7 074	1,5	GRÜNE	1 282	18,4	4	2
	54,7	24/ 6	FREIE WÄHLER/Unabhängige Garchinger	1 022	14,7	4	1
			SPD	1 675	24,0	6	2
			FDP	324	4,7	1	-
			Bürger für Garching	681	9,8	2	-
120 Gräfelfing	10 669	6 735	CSU	2 315	34,4	8	4
(24 / 22,607)	6 858	1,8	GRÜNE/Unabhängige Liste	908	13,5	3	-
	64,3	24/ 12	SPD	226	3,4	1	-
			FDP	1 350	20,0	5	3
			Interessengem. Gartenstadt/Unabh. Bürgerforum	1 493	22,2	5	3
			Bürgerverein Gräfelfing-Lochham e.V.	443	6,6	2	2
121 Grasbrunn	5 370	3 560	CSU	1 060	29,8	6	1
(20 / 19,066)	3 611	1,4	GRÜNE	604	17,0	3	1
	67,2	20/ 4	SPD	910	25,6	5	1
			FDP	112	3,1	1	-
			FREIE WÄHLERGEMEINSCHAFT	641	18,0	4	1
			BürgerFürGrasbrunn	233	6,5	1	-
122 Grünwald	8 768	5 356	CSU	2 870	53,6	13	6
(24 / 22,554)	5 422	1,2	GRÜNE	931	17,4	4	4
	61,8	24/ 13	SPD	291	5,4	1	-
			FDP	415	7,7	2	1
			Parteifreie Bürger Grünwald e.V.	849	15,9	4	2
123 Haar	15 813	8 468	CSU	3 638	43,0	13	5
(30 / 28,048)	8 595	1,5	GRÜNE	1 807	21,3	6	2
	54,4	30/ 13	SPD	2 671	31,5	10	6
			FDP	352	4,2	1	-
127 Höhenkirchen-Siegertsb	8 145	5 218	CSU	1 621	31,1	7	2
(24 / 22,715)	5 289	1,3	GRÜNE	1 264	24,2	6	5
	64,9	24/ 12	SPD	1 036	19,9	5	4
			Unabhängige Bürger für ein Lebenswertes	813	15,6	4	1
			Allgemeine Freie Wählergemeinschaft	484	9,3	2	-

Noch: 10. Wahl der Gemeinderäte in den kreisangehörigen Gemeinden in Bayern 2020 nach Gemeinden

Noch: 10.1 Oberbayern

Gemeinde (mögliche Stimmenzahl je Wähler / durchschnittlich vergebene Stimmenzahl je Wähler)	Stimmberechtigte / Wähler / Wahlbeteiligung in %	Gültige Stimmzettel / ungültige Stz. in % / Sitze insg./ dar. Frauen	Wahlvorschlag	Gewichtete Stimmen Anzahl	Gewichtete Stimmen %	Sitze insgesamt	Sitze dar. Frauen
			Noch: Landkreis 184 München				
129 Hohenbrunn	6 733	4 133	CSU	1 570	38,0	7	2
(20 / 19,185)	4 184	1,2	GRÜNE	1 031	24,9	5	3
	62,1	20/ 9	SPD	341	8,3	2	2
			FDP	164	4,0	1	1
			Überpart. Wählergem./Fr. Wähler/Bürgerforum	1 027	24,8	5	1
130 Ismaning	13 348	8 117	CSU	2 126	26,2	6	2
(24 / 22,556)	8 274	1,9	GRÜNE	1 520	18,7	4	3
	62,0	24/ 8	FREIE WÄHLER	1 913	23,6	6	-
			SPD	2 384	29,4	7	3
			FDP	174	2,1	1	-
131 Kirchheim b.München	10 086	6 322	CSU	2 456	38,8	9	5
(24 / 22,467)	6 435	1,8	GRÜNE	984	15,6	4	2
	63,8	24/ 10	SPD	1 172	18,5	4	2
			FDP	427	6,8	2	-
			Vereinigte Freie Wählergemeinschaft	583	9,2	2	-
			Junge Union	700	11,1	3	1
132 Neuried	6 543	4 246	CSU	1 308	30,8	6	3
(20 / 19,212)	4 305	1,4	GRÜNE	1 023	24,1	5	2
	65,8	20/ 7	SPD	932	22,0	4	2
			FDP	155	3,7	1	-
			Bündnis Zukunft Neuried e.V.	638	15,0	3	-
			Wählergruppe der Bürgerinitiative Neuried	190	4,5	1	-
134 Oberhaching	10 784	6 943	CSU	2 881	41,5	10	3
(24 / 22,908)	7 054	1,6	GRÜNE	1 560	22,5	6	4
	65,4	24/ 9	SPD	980	14,1	3	1
			FDP	307	4,4	1	1
			Wählergemeinschaft Oberhaching	991	14,3	3	-
			Freie Bürger Oberhaching	224	3,2	1	-
135 Oberschleißheim	8 871	4 889	CSU	1 216	24,9	6	2
(24 / 22,235)	4 992	2,1	GRÜNE	1 110	22,7	5	3
	56,3	24/ 9	SPD	1 085	22,2	5	2
			FDP	366	7,5	2	1
			FW Freie Wähler Oberschleißheim e.V.	1 112	22,7	6	1
136 Ottobrunn	16 367	8 702	CSU	3 524	40,5	12	5
(30 / 28,023)	8 850	1,7	GRÜNE	2 439	28,0	9	5
	54,1	30/ 14	SPD	1 081	12,4	4	3
			FDP	409	4,7	1	-
			Bürgervereinigung Ottobrunn e.V.	819	9,4	3	1
			ÖDP	430	4,9	1	-
137 Aying	4 174	2 751	CSU	827	30,1	6	-
(20 / 19,072)	2 786	1,3	GRÜNE	607	22,1	4	1
	66,7	20/ 3	SPD	92	3,3	1	-
			Freie Wählergemeinschaft der Gemeinde Aying	598	21,7	4	1
			Parteiungabhängige Wählergemeinschaft Helfendorf	627	22,8	5	1
138 Planegg	8 546	4 927	CSU	1 226	24,9	6	2
(24 / 22,279)	5 022	1,9	GRÜNE	837	17,0	4	2
	58,8	24/ 10	FREIE WÄHLER/Freie Wähler Dynamische e.V.	883	17,9	4	1
			SPD	842	17,1	4	2
			FDP	586	11,9	3	-
			ÖDP/Unabhängige Bürgerinitiative:Gruppe 21	400	8,1	2	2
			Unabhängige Bürgermeisterin Planegg-Martinsried	153	3,1	1	1
139 Pullach i.Isartal	6 783	4 541	CSU	1 215	26,8	6	2
(20 / 19,016)	4 626	1,8	GRÜNE	1 417	31,2	6	4
	68,2	20/ 8	SPD	445	9,8	2	-
			FDP	536	11,8	2	-
			Wir in Pullach e.V.	928	20,4	4	2
140 Putzbrunn	5 005	2 809	CSU	858	30,5	6	1
(20 / 18,949)	2 850	1,4	GRÜNE	484	17,2	3	2
	56,9	20/ 4	SPD	451	16,1	3	-
			FDP	112	4,0	1	-
			Gemeinschaft pro Putzbrunn e.V.	497	17,7	4	1
			Freie Wähler Gemeisnchaft Putzbrunn e.V.	407	14,5	3	-
141 Sauerlach	6 350	4 221	CSU	1 440	34,1	7	2
(20 / 19,072)	4 276	1,3	GRÜNE	823	19,5	4	1
	67,3	20/ 6	SPD	360	8,5	2	1
			FDP	158	3,7	1	1
			Unabhängige Bürgervereinigung Sauerlach e.V.	1 440	34,1	6	1
142 Schäftlarn	4 517	3 044	CSU	1 018	33,4	7	1
(20 / 19,259)	3 112	2,2	GRÜNE	974	32,0	7	2
	68,9	20/ 6	SPD	191	6,3	1	-
			GemeindeUnion Schäftlarn e.V.	668	21,9	4	2
			Unabhängige Wählergruppe Gemeindewohl	193	6,3	1	1

Noch: 10. Wahl der Gemeinderäte in den kreisangehörigen Gemeinden in Bayern 2020 nach Gemeinden

Noch: 10.1 Oberbayern

Gemeinde (mögliche Stimmenzahl je Wähler / durchschnittlich vergebene Stimmenzahl je Wähler)	Stimmberechtigte / Wähler / Wahlbeteiligung in %	Gültige Stimmzettel / ungültige Stz. in % / Sitze insg./ dar. Frauen	Wahlvorschlag	Gewichtete Stimmen Anzahl	Gewichtete Stimmen %	Sitze insgesamt	Sitze dar. Frauen
			Noch: Landkreis 184 München				
144 Straßlach-Dingharting	2 477	1 661	CSU	392	23,6	4	-
(16 / 15,180)	1 678	1,0	GRÜNE	352	21,2	3	1
	67,7	16/ 4	SPD	83	5,0	1	1
			FDP	82	4,9	1	1
			Freie Wählergemeinschaft Straßlach-dingharting	280	16,9	3	1
			Unabhängige Wählervereinigung	318	19,1	3	-
			BP	154	9,3	1	-
145 Taufkirchen	13 346	7 033	CSU	2 515	35,8	9	2
(24 / 22,256)	7 151	1,7	GRÜNE	1 765	25,1	6	3
	53,6	24/ 8	SPD	1 233	17,5	4	1
			FDP	276	3,9	1	1
			FREIE WÄHLER Taufkirchen e.V.	827	11,8	3	-
			Initiative Lebenswertes Taufkirchen e.V.	417	5,9	1	1
146 Neubiberg	11 752	6 477	CSU	1 893	29,2	7	1
(24 / 23,077)	6 563	1,3	GRÜNE/ÖDP	1 871	28,9	7	2
	55,8	24/ 7	SPD	830	12,8	3	2
			FDP	221	3,4	1	-
			Freie Wähler N@U Neubiberg und Unterbieberg	1 202	18,6	4	1
			USU-100%Uni/Ü.part.W.ver.d.Stud.d.Uni.D.BW/J.Neub.	460	7,1	2	1
147 Unterföhring	8 230	4 970	CSU	821	16,5	4	2
(24 / 22,556)	5 073	2,0	GRÜNE	854	17,2	4	3
	61,6	24/ 11	SPD	1 204	24,2	6	3
			FDP	151	3,0	1	-
			Parteifreie Wählergemeinschaft Unterföhring e.V.	1 940	39,0	9	3
148 Unterhaching	19 700	10 494	CSU	2 774	26,4	8	3
(30 / 28,103)	10 677	1,7	GRÜNE	2 977	28,4	9	5
	54,2	30/ 13	SPD	2 467	23,5	7	2
			FDP	785	7,5	2	-
			Freie Wähler Unterhaching e.V.	1 491	14,2	4	3
149 Unterschleißheim, St	21 828	12 192	CSU	4 082	33,5	10	2
(30 / 27,814)	12 386	1,6	GRÜNE	2 127	17,4	5	3
	56,7	30/ 12	FREIE WÄHLER/Freie Bürgerschaft Unterschleißheim	937	7,7	2	1
			AfD	621	5,1	2	1
			SPD	3 428	28,1	9	5
			FDP/Bündnis für Unterschleißheim	495	4,1	1	-
			ÖDP	502	4,1	1	-
Landkreis zusammen	266 352	156 555	CSU	51 778	33,1	215	67
	159 068	1,6	GRÜNE	30 924	19,8	131	72
	59,7	660/ 248	FREIE WÄHLER	1 913	1,2	6	-
			AfD	621	0,4	2	1
			SPD	27 327	17,5	106	48
			FDP	7 576	4,8	33	10
			Sonstige zusammen	36 416	23,3	167	50
			darunter übrige Parteien	1 086	0,7	3	-
			gemeinsame Wahlvorschläge	7 538	4,8	30	12
			Wählergruppen	27 792	17,8	134	38
			Landkreis 185 Neuburg-Schrobenhausen				
113 Aresing	2 263	1 537	CSU	566	36,8	5	-
(14 / 13,368)	1 563	1,7	FREIE WÄHLER/Freie Wähler EinigkeitAresing e.V.	754	49,1	7	-
	69,1	14/ 1	SPD	217	14,1	2	1
116 Berg im Gau	1 023	762	CSU	402	52,8	6	-
(24 / 22,777)	766	0,5	Freie Wähler Berg im Gau	360	47,2	6	1
	74,9	12/ 1					
118 Bergheim	1 560	1 112	CSU	169	15,2	2	-
(24 / 22,305)	1 133	1,9	Dorfgemeinschaft Bergheim e.V.	578	52,0	6	1
	72,6	12/ 2	Bürgergemeinschaft Unterstall	365	32,8	4	1
123 Brunnen	1 361	995	CSU/Freie Wählergemeinschaft Hohenried	430	43,2	5	1
(24 / 22,876)	1 014	1,9	Freie Wählergemeinschaft Brunnen	565	56,8	7	1
	74,5	12/ 2					
125 Burgheim, M	3 729	2 435	CSU	1 112	45,7	7	3
(16 / 15,098)	2 463	1,1	SPD	504	20,7	3	-
	66,0	16/ 3	Bürgerblock Burgheim	819	33,6	6	-
127 Ehekirchen	3 051	2 219	CSU	933	42,0	7	1
(16 / 15,245)	2 245	1,2	Freie Wählergemeinschaft Ehekirchen e.V.	1 078	48,6	8	2
	73,6	16/ 3	ÖDP	208	9,4	1	-
131 Gachenbach	2 003	1 326	CSU/Bürgerblock Gachenbach	418	31,5	5	1
(28 / 25,972)	1 351	1,9	Freie Wähler Gachenbach	588	44,3	6	1
	67,4	14/ 2	Die Neue Liste	320	24,1	3	-
139 Karlshuld	4 820	3 281	CSU	913	27,8	6	2
(20 / 18,799)	3 338	1,7	Freie Wähler Karlshuld	1 830	55,8	11	4
	69,3	20/ 6	Die Unabhängigen Karlshulder e.V.	538	16,4	3	-

Noch: 10. Wahl der Gemeinderäte in den kreisangehörigen Gemeinden in Bayern 2020 nach Gemeinden

Noch: 10.1 Oberbayern

Gemeinde (mögliche Stimmenzahl je Wähler / durchschnittlich vergebene Stimmenzahl je Wähler)	Stimmberechtigte / Wähler / Wahlbeteiligung in %	Gültige Stimmzettel / ungültige Stz. in % / Sitze insg./ dar. Frauen	Wahlvorschlag	Gewichtete Stimmen Anzahl	Gewichtete Stimmen %	Sitze insgesamt	Sitze dar. Frauen
			Noch: Landkreis 185 Neuburg-Schrobenhausen				
140 Karlskron	4 024	2 609	CSU	1 068	40,9	6	1
(16 / 15,321)	2 645	1,4	GRÜNE	324	12,4	2	1
	65,7	16/ 4	SPD	286	11,0	2	-
			Freie Wähler Karlskron e.V.	657	25,2	4	1
			COMPAKT-Liste Karlskron	274	10,5	2	1
143 Langenmosen	1 264	936	CSU	455	48,6	6	2
(24 / 21,995)	955	2,0	Freie Wähler Langenmosen	481	51,4	6	1
	75,6	12/ 3					
149 Neuburg a.d.Donau, GKS	22 763	11 464	CSU	4 075	35,5	11	2
(30 / 27,443)	11 735	2,3	GRÜNE	1 877	16,4	5	2
	51,6	30/ 9	FREIE WÄHLER/FREIE WÄHLER Neuburg e.V.	2 235	19,5	6	1
			AfD	567	4,9	1	1
			SPD	1 310	11,4	3	1
			FDP	447	3,9	1	1
			DIE LINKE	221	1,9	1	-
			Wähler Initiative Neuburg Donau	732	6,4	2	1
150 Oberhausen	2 364	1 424	CSU	508	35,7	6	1
(16 / 15,244)	1 446	1,5	SPD	294	20,6	3	2
	61,2	16/ 4	Freie Wählergemeinschaft Ober-/Unterhausen	394	27,7	4	-
			Freie Wählergemeinschaft Sinning	228	16,0	3	1
153 Rennertshofen, M	4 036	2 747	CSU/Aktive Bürger	1 076	39,2	6	1
(16 / 15,048)	2 794	1,7	SPD	222	8,1	1	-
	69,2	16/ 2	Freie Wähler Ortsgruppe Rennertshofen	1 124	40,9	7	1
			Ortsteilliste-Politik für Rennertshofen	325	11,8	2	-
157 Rohrenfels	1 238	789	CSU	230	29,2	4	-
(24 / 21,186)	803	1,7	Freie Wähler Wagenhofen-Ballersdorf	266	33,7	4	1
	64,9	12/ 1	Dorfgemeinde Rohrenfels	293	37,1	4	-
158 Schrobenhausen, St	13 533	7 526	CSU	1 811	24,1	6	1
(24 / 22,214)	7 739	2,8	GRÜNE	1 058	14,1	3	2
	57,2	24/ 5	FREIE WÄHLER/Freie Wähler Schrobenhausen	1 771	23,5	6	-
			SPD	640	8,5	2	1
			FDP	122	1,6	-	-
			proSOB e.V.	538	7,1	2	-
			Bürgervereinigung Sandizell e.V.	460	6,1	1	-
			Die Unabhängigen Schrobenhausener e.V.	613	8,1	2	-
			Junge Union Bayern	513	6,8	2	1
163 Königsmoos	3 849	2 262	CSU	638	28,2	4	-
(16 / 15,119)	2 299	1,6	AfD	94	4,2	1	-
	59,7	16/ 0	SPD	154	6,8	1	-
			Freie Wähler Königsmoos	794	35,1	6	-
			Bürgergemeinschaft Königsmoos e.V	582	25,7	4	-
166 Waidhofen	1 847	1 285	CSU	565	44,0	6	1
(28 / 24,694)	1 300	1,2	GRÜNE	124	9,6	1	1
	70,4	14/ 3	Freie Wähler Waidhofen	596	46,4	7	1
168 Weichering	1 981	1 322	CSU	331	25,0	4	-
(28 / 25,807)	1 354	2,4	GRÜNE	137	10,4	1	-
	68,3	14/ 3	SPD	228	17,2	2	1
			Freie Wählergemeinschaft Lichtenau	322	24,4	4	2
			Dorfgemeinschaft Weichering	304	23,0	3	-
Landkreis zusammen	76 709	46 031	CSU	13 776	29,9	86	14
	46 943	1,9	GRÜNE	3 520	7,6	12	6
	61,2	286/ 54	FREIE WÄHLER	-	-	-	-
			AfD	661	1,4	2	1
			SPD	3 855	8,4	19	6
			FDP	569	1,2	1	1
			Sonstige zusammen	23 650	51,4	166	26
			darunter übrige Parteien	429	0,9	2	-
			gemeinsame Wahlvorschläge	6 684	14,5	35	4
			Wählergruppen	16 537	35,9	129	22
			Landkreis 186 Pfaffenhofen a.d.Ilm				
113 Baar-Ebenhausen	4 343	2 640	CSU	1 305	49,4	10	2
(20 / 18,852)	2 681	1,5	GRÜNE	292	11,1	2	1
	61,7	20/ 3	SPD	177	6,7	1	-
			Freie Wähler Baar-Ebenhausen e.V.	866	32,8	7	-
116 Ernsgaden	1 365	843	CSU	387	45,9	6	1
(18 / 17,173)	857	1,6	SPD/Unabhängige Wähler	213	25,3	3	1
	62,8	12/ 2	FW-Ernsgaden	243	28,8	3	-
122 Geisenfeld, St	8 806	5 293	CSU	1 392	26,3	6	2
(24 / 22,221)	5 400	2,0	FREIE WÄHLER/FW Ortsverband Geisenfeld e.V.	1 271	24,0	6	1
	61,3	24/ 5	AfD	304	5,7	1	-
			Unabhängige Soziale Bürger Geisenfeld	1 345	25,4	6	1
			Christliche Demokraten Geisenfeld	236	4,5	1	-
			Iniative Lebendiges Miteinader	350	6,6	2	-
			Bürgerliste Geisenfeld	395	7,5	2	1

Noch: 10. Wahl der Gemeinderäte in den kreisangehörigen Gemeinden in Bayern 2020 nach Gemeinden

Noch: 10.1 Oberbayern

Gemeinde (mögliche Stimmenzahl je Wähler / durchschnittlich vergebene Stimmenzahl je Wähler)	Stimmberechtigte / Wähler / Wahlbeteiligung in %	Gültige Stimmzettel / ungültige Stz. in % / Sitze insg./ dar. Frauen	Wahlvorschlag	Gewichtete Stimmen Anzahl	Gewichtete Stimmen %	Sitze insgesamt	Sitze dar. Frauen
			Noch: Landkreis 186 Pfaffenhofen a.d.Ilm				
125 Gerolsbach	2 882	2 090	CSU	920	44,0	7	-
(16 / 15,411)	2 115	1,2	GRÜNE	289	13,8	2	1
	73,4	16/ 2	Freie Wähler Gerolsbach	607	29,0	5	1
			Unabhängige Bürger	274	13,1	2	-
126 Hettenshausen	1 642	1 014	SPD	208	20,5	3	1
(28 / 25,782)	1 043	2,8	Unabhängige Wählergruppe Hettenhausen	477	47,0	7	1
	63,5	14/ 3	Bürgergemeinschaft Hettenhausen	329	32,4	4	1
128 Hohenwart, M	3 645	2 512	CSU	1 201	47,8	8	2
(16 / 15,243)	2 542	1,2	FREIE WÄHLER	1 311	52,2	8	2
	69,7	16/ 4					
130 Ilmmünster	1 804	1 326	CSU	767	57,8	8	2
(28 / 25,200)	1 341	1,1	SPD/GRÜNE	225	17,0	2	1
	74,3	14/ 4	Freie Wählergemeinschaft Illmmünster/Illmried	334	25,2	4	1
132 Jetzendorf	2 470	1 727	CSU	551	31,9	5	1
(16 / 15,305)	1 744	1,0	GRÜNE	236	13,7	2	1
	70,6	16/ 3	SPD	182	10,5	2	1
			Parteiunabhängige Wählergruppe	585	33,9	5	-
			Wählergruppe Lampertshausen	173	10,0	2	-
137 Manching, M	9 724	4 927	CSU	1 340	27,2	6	2
(24 / 22,382)	5 052	2,5	SPD	976	19,8	5	2
	52,0	24/ 7	Freie Wähler Manching e.V.	2 023	41,1	10	3
			Unabhängige Wähler Maching e.V.	588	11,9	3	-
139 Münchsmünster	2 511	1 446	CSU	425	29,4	5	1
(16 / 15,162)	1 473	1,8	SPD/UW Münchsmünster	388	26,8	4	-
	58,7	16/ 3	Christliche Wählergemeinschaft Münchsmünster e.V.	633	43,8	7	2
143 Pfaffenhofen a.d.Ilm,	20 367	12 418	CSU	4 384	35,3	10	-
(30 / 27,739)	12 708	2,3	GRÜNE	1 518	12,2	4	2
	62,4	30/ 6	FREIE WÄHLER/FREIE WÄHLER Ortsverband	1 944	15,7	5	-
			SPD	2 948	23,7	7	4
			FDP	370	3,0	1	-
			ÖDP	971	7,8	2	-
			Gemeinsam für Gemeinwohl	283	2,3	1	-
144 Pörnbach	1 734	1 139	Fortschrittliche Unabhängige Wählergemeinschaft	589	51,7	7	1
(28 / 24,687)	1 166	2,3	Dorfgemeinschaft/Wählergemeinschaft Puch	550	48,3	7	2
	67,2	14/ 3					
146 Reichertshausen	4 051	2 662	CSU	869	32,6	5	1
(16 / 15,214)	2 700	1,4	GRÜNE	358	13,4	2	2
	66,7	16/ 4	SPD	267	10,0	2	-
			Unabhängige Wählergemeinschaft i.d. Gemeinde	768	28,9	5	-
			Freie Wähler Reichertshausen e.V.	400	15,0	2	1
147 Reichertshofen, M	6 426	3 714	CSU	1 332	35,9	7	1
(20 / 18,746)	3 791	2,0	SPD	537	14,5	3	1
	59,0	20/ 4	Junge-Wähler-Union e.V.	1 401	37,7	8	2
			Freie Wähler Reichertshofen	444	12,0	2	-
149 Rohrbach	4 724	3 013	CSU	1 155	38,3	8	1
(20 / 18,748)	3 057	1,4	FREIE WÄHLER/Freue Wähler Rohrbach e.V.	684	22,7	5	1
	64,7	20/ 3	SPD	974	32,3	6	1
			FDP	200	6,6	1	-
151 Scheyern	3 856	2 649	CSU/Bürgerblock Scheyern	796	30,0	5	1
(16 / 15,276)	2 683	1,3	GRÜNE	380	14,3	2	-
	69,6	16/ 3	Freie Wähler Gemeinde Scheyern e.V.	964	36,4	6	1
			Wählergruppe Gemeinde Scheyern	509	19,2	3	1
152 Schweitenkirchen	4 259	2 641	AfD	133	5,0	1	-
(20 / 18,423)	2 688	1,7	SPD/Freie Wähler Gruppierung Schweitenkirchen	329	12,5	3	2
	63,1	20/ 5	Freie Wählergemeinschaft/Wählergemeinschaft	855	32,4	6	2
			Bürgerblock Schweitenkirchen	763	28,9	6	1
			Freie Unabhängige Bürger	561	21,2	4	-
158 Vohburg a.d.Donau, St	6 573	3 703	CSU	671	18,1	4	1
(20 / 18,382)	3 771	1,8	SPD	1 008	27,2	5	1
	57,4	20/ 3	Aktive Vohburger	1 070	28,9	6	1
			Freie Wähler/Freier Wählerblock Vohburg	954	25,8	5	-
162 Wolnzach, M	9 235	5 998	CSU	2 015	33,6	8	2
(24 / 22,428)	6 185	3,0	GRÜNE	510	8,5	2	2
	67,0	24/ 9	FREIE WÄHLER	1 298	21,6	5	2
			SPD	650	10,8	3	2
			FDP	322	5,4	1	-
			Bürgergemeinschaft Wolnzach	130	2,2	1	-
			Gemeinsam für Wolnzach	1 073	17,9	4	1

Noch: 10. Wahl der Gemeinderäte in den kreisangehörigen Gemeinden in Bayern 2020 nach Gemeinden

Noch: 10.1 Oberbayern

Gemeinde (mögliche Stimmenzahl je Wähler / durchschnittlich vergebene Stimmenzahl je Wähler)	Stimmberechtigte / Wähler / Wahlbeteiligung in %	Gültige Stimmzettel / ungültige Stz. in % / Sitze insg./ dar. Frauen	Wahlvorschlag	Gewichtete Stimmen Anzahl	Gewichtete Stimmen %	Sitze insgesamt	Sitze dar. Frauen
			Noch: Landkreis 186 Pfaffenhofen a.d.Ilm				
Landkreis zusammen	100 417	61 755	CSU	18 714	30,3	103	19
	62 997	2,0	GRÜNE	3 583	5,8	16	9
	62,7	352/ 76	FREIE WÄHLER	2 609	4,2	13	4
			AfD	437	0,7	2	-
			SPD	7 927	12,8	37	13
			FDP	892	1,4	3	-
			Sonstige zusammen	27 593	44,7	178	31
			darunter übrige Parteien	971	1,6	2	-
			gemeinsame Wahlvorschläge	5 850	9,5	33	7
			Wählergruppen	20 772	33,6	143	24
			Landkreis 187 Rosenheim				
113 Amerang	3 020	2 071	CSU	821	39,6	6	-
(16 / 15,145)	2 106	1,7	Freie Wählergruppe Kirchensur	444	21,4	4	1
	69,7	16/ 4	Gemeindeliste Amerang	806	38,9	6	3
114 Aschau i.Chiemgau	4 837	3 225	CSU	473	14,7	3	-
(20 / 18,908)	3 294	2,1	GRÜNE	241	7,5	2	1
	68,1	20/ 4	Freie Wahlgemeinschaft	731	22,7	5	1
			Aschauer Bürgerliste	227	7,0	1	-
			Prientalliste	76	2,4	-	-
			Bürgerbewegung Aschau	378	11,7	2	1
			Zukunft Aschau	1 099	34,1	7	1
116 Babensham	2 459	1 671	Wählergemeinschaft Babensham	902	54,0	9	1
(16 / 15,160)	1 695	1,4	Wählergemeinschaft Kling	432	25,9	4	1
	68,9	16/ 2	Bürger für Babensham	337	20,2	3	-
117 Bad Aibling, St	14 755	8 445	CSU	2 845	33,7	9	1
(24 / 21,785)	8 654	2,4	GRÜNE	2 102	24,9	6	4
	58,7	24/ 8	AfD	390	4,6	1	-
			SPD	1 065	12,6	3	1
			FDP	161	1,9	-	-
			Überparteiliche Wählergemeinschaft Bad Aibling	1 167	13,8	3	1
			BP	341	4,0	1	-
			ÖDP	283	3,4	1	1
			DIE LINKE/mut	91	1,1	-	-
118 Bernau a.Chiemsee	5 405	3 287	CSU	1 102	33,5	7	1
(20 / 18,864)	3 341	1,6	GRÜNE	515	15,7	3	2
	61,8	20/ 5	FREIE WÄHLER/Überpart. Wählergem.	304	9,2	2	-
			SPD	285	8,7	2	1
			Bernauer Liste	565	17,2	3	1
			Wählerschaft Mittelstand und Gewerbe	516	15,7	3	-
120 Brannenburg	5 002	3 051	CSU	1 056	34,6	7	3
(20 / 18,764)	3 100	1,6	GRÜNE	697	22,8	4	2
	62,0	20/ 6	Freie Wähler Gemeinschaft Branneburg e.V.	600	19,7	4	-
			Junges Dorf Brannenburg	698	22,9	5	1
121 Breitbrunn a.Chiemsee	1 337	819	Parteifreie/ÜWG Breitbrunn	571	69,7	8	2
(24 / 21,684)	834	1,8	Bürgerliste Breitbrunn	248	30,3	4	1
	62,4	12/ 3					
122 Bruckmühl, M	13 270	7 397	CSU/Parteifreie Wählerschaft	3 757	50,8	12	3
(24 / 21,939)	7 496	1,3	GRÜNE	1 687	22,8	5	3
	56,5	24/ 8	SPD/Parteiunabhängige	561	7,6	2	-
			Offene Liste Bruckmühl	891	12,0	3	1
			BP	466	6,3	2	1
			BüRo/DIE LINKE/Die PARTEI/Mut/PIRATEN/V-Partei³	35	0,5	-	-
123 Chiemsee	170	127	Freie Wählergemeinschaft Chiemsee	123	96,9	8	2
(16 / 7,008)	128	0,8	Ohne Wahlvorschlag	4	3,1	-	-
	75,3	8/ 2					
124 Edling	3 494	2 148	CSU	993	46,2	8	-
(16 / 15,269)	2 177	1,3	Überparteiliche Wählergemeinschaft Edling e.V.	560	26,1	4	1
	62,3	16/ 2	Unabhängige Bürgergemeinschaft für die Gemeinde	595	27,7	4	1
125 Eggstätt	2 406	1 685	CSU	506	30,0	4	-
(14 / 13,509)	1 711	1,5	GRÜNE	377	22,4	3	1
	71,1	14/ 3	Überparteiliche Wählergemeinschaft	342	20,3	3	1
			Freie Bürger Eggstätt	460	27,3	4	1
126 Eiselfing	2 488	1 588	CSU	602	37,9	6	-
(16 / 15,279)	1 609	1,3	GRÜNE/SPD	336	21,2	3	1
	64,7	16/ 2	Unabhängige Wähler Eiselfing	650	40,9	7	1
128 Bad Endorf, M	6 545	3 845	CSU	1 423	37,0	7	1
(20 / 18,801)	3 923	2,0	GRÜNE	759	19,7	4	2
	59,9	20/ 5	SPD	589	15,3	3	-
			Überpart. Wählegmeinschaft/FW/Endorfer Freie Liste	565	14,7	3	2
			Aktionsbündnis für Bad Endorf	509	13,2	3	-
129 Bad Feilnbach	6 671	3 727	CSU	1 484	39,8	8	-
(20 / 18,555)	3 800	1,9	GRÜNE	662	17,8	4	2
	57,0	20/ 3	SPD/Parteifreie	352	9,4	2	-
			Überparteiliche Wähler Bad Feilnbach	1 229	33,0	6	1

Noch: 10. Wahl der Gemeinderäte in den kreisangehörigen Gemeinden in Bayern 2020 nach Gemeinden

Noch: 10.1 Oberbayern

Gemeinde (mögliche Stimmenzahl je Wähler / durchschnittlich vergebene Stimmenzahl je Wähler)	Stimmberechtigte / Wähler / Wahlbeteiligung in %	Gültige Stimmzettel / ungültige Stz. in % / Sitze insg./ dar. Frauen	Wahlvorschlag	Gewichtete Stimmen Anzahl	Gewichtete Stimmen %	Sitze insgesamt	Sitze dar. Frauen
			Noch: Landkreis 187 Rosenheim				
130 Feldkirchen-Westerham	8 794	5 147	CSU	1 497	29,1	7	3
(24 / 22,733)	5 238	1,7	GRÜNE	934	18,1	5	2
	59,6	24/ 5	SPD	416	8,1	2	-
			Pro Bürger	713	13,9	3	-
			Parteifreie Wählergemeinschaft Gesamtgemeinde	683	13,3	3	-
			Freie Wähler Feldolling	406	7,9	2	-
			Orstliste Vagen	498	9,7	2	-
131 Flintsbach a.Inn	2 434	1 621	CSU	695	42,9	7	3
(16 / 15,465)	1 648	1,6	SPD	282	17,4	3	1
	67,7	16/ 4	Parteifreie Flintsbach-Fischbach	644	39,7	6	-
132 Frasdorf	2 433	1 604	CSU	405	25,2	4	1
(16 / 15,246)	1 636	2,0	Parteifreie Wählergruppe Frasdorf	545	34,0	6	1
	67,2	16/ 3	Freie Wählergemeinschaft Wildenwart	296	18,5	3	-
			Freie Wählergemeinschaft Umrathshausen	242	15,1	2	1
			BP	116	7,2	1	-
134 Griesstätt	2 248	1 422	GRÜNE	210	14,8	2	1
(25 / 22,485)	1 442	1,4	Bürger für Griesstätt	397	27,9	4	-
	64,1	14/ 1	Gemeinsam für unsere Gemeinde	815	57,3	8	-
137 Großkarolinenfeld	5 806	3 573	CSU	1 229	34,4	7	2
(20 / 18,600)	3 652	2,2	GRÜNE	505	14,1	3	3
	62,9	20/ 5	FREIE WÄHLER/GBV	853	23,9	5	-
			SPD	255	7,1	1	-
			Parteilose Listenfreie Wählergemeinschaft	731	20,5	4	-
138 Gstadt a.Chiemsee	1 008	608	Freie Wählergemeinschaft	342	56,2	7	-
(24 / 21,671)	615	1,1	Bürgerliste	266	43,8	5	-
	61,0	12/ 0					
139 Halfing	2 200	1 382	CSU	528	38,2	5	1
(28 / 25,649)	1 426	3,1	FREIE WÄHLER/FREIE WÄHLER Halfing	412	29,8	4	-
	64,8	14/ 1	Halfinger Wählervereinigung	442	32,0	5	-
142 Schechen	4 031	2 354	CSU	1 218	51,7	10	4
(20 / 18,665)	2 407	2,2	SPD/Überparteiliche Wählervereinigung Schechen	312	13,3	3	-
	59,7	20/ 5	Parteifreie Bürger Schechen	824	35,0	7	1
145 Höslwang	1 011	724	CSU/Parteifreie Bürger Höslwang	716	98,9	12	3
(23 / 9,570)	729	0,7	Ohne Wahlvorschlag	8	1,1	-	-
	72,1	12/ 3					
148 Kiefersfelden	5 638	3 338	CSU	782	23,4	5	-
(20 / 18,716)	3 390	1,5	GRÜNE	414	12,4	2	-
	60,1	20/ 3	SPD	564	16,9	3	1
			Unabhängige Wählergemeinschaft Kiefersfelden	1 578	47,3	10	2
150 Kolbermoor, St	14 643	7 619	CSU	2 133	28,0	6	1
(24 / 21,901)	7 754	1,7	GRÜNE	1 310	17,2	4	2
	53,0	24/ 5	AfD	646	8,5	2	-
			SPD	1 824	23,9	6	2
			FDP	183	2,4	1	-
			Parteifreie Wählervereinigung Kolbermoor	1 523	20,0	5	-
154 Neubeuern, M	3 365	2 231	CSU	559	25,1	4	-
(16 / 15,290)	2 256	1,1	GRÜNE	504	22,6	4	1
	67,0	16/ 3	FREIE WÄHLER	584	26,2	4	2
			Beurer Bürgernähe	584	26,2	4	-
156 Nußdorf a.Inn	2 158	1 431	CSU/Freie Wählergemeinschaft Nußdorf	737	51,5	7	-
(28 / 26,053)	1 454	1,6	Parteifreie Nußdorfer	694	48,5	7	-
	67,4	14/ 0					
157 Oberaudorf	4 282	2 720	CSU	836	30,7	6	1
(20 / 18,934)	2 762	1,5	GRÜNE	407	15,0	3	2
	64,5	20/ 6	SPD	84	3,1	1	-
			Freie Wählerschaft Oberaudorf	1 269	46,7	9	3
			BP	124	4,6	1	-
159 Pfaffing	3 246	2 108	Überparteiliche Wählergemeinschaft Pfaffing	535	25,4	4	-
(16 / 15,112)	2 145	1,7	Freie Wählergemeinschaft Farrach-Rettenbach e.V.	509	24,1	4	1
	66,1	16/ 4	Freie Wähler Forsting und Umgebung e.V.	592	28,1	4	1
			Unabh. Bürgergemeinschaft/unabh. Wählervereinigung	472	22,4	4	2
162 Prien a.Chiemsee, M	8 844	5 222	CSU	1 883	36,1	9	2
(24 / 22,501)	5 338	2,2	GRÜNE	1 037	19,9	5	4
	60,4	24/ 10	FREIE WÄHLER	251	4,8	1	-
			AfD	219	4,2	1	-
			SPD	204	3,9	1	1
			Bürger für Prien e.V.	474	9,1	2	2
			Überparteiliche Wählergemeinschaft Prien e.V.	934	17,9	4	1
			Freie Priener e.V.	220	4,2	1	-

Noch: 10. Wahl der Gemeinderäte in den kreisangehörigen Gemeinden in Bayern 2020 nach Gemeinden

Noch: 10.1 Oberbayern

Gemeinde (mögliche Stimmenzahl je Wähler / durchschnittlich vergebene Stimmenzahl je Wähler)	Stimmberechtigte / Wähler / Wahlbeteiligung in %	Gültige Stimmzettel / ungültige Stz. in % / Sitze insg./ dar. Frauen	Wahlvorschlag	Gewichtete Stimmen Anzahl	Gewichtete Stimmen %	Sitze insgesamt	Sitze dar. Frauen
			Noch: Landkreis 187 Rosenheim				
163 Prutting	2 264	1 573	CSU/Parteifreie	633	40,2	6	1
(28 / 25,704)	1 604	1,9	FREIE WÄHLER/FW Ortsverband Prutting e.V.	251	16,0	2	1
	70,8	14/ 3	Freier Wählerblock Prutting	346	22,0	3	1
			Unabhängige Liste Prutting	343	21,8	3	-
164 Ramerberg	1 089	870	Neue Ramerberger Liste/Freie Wählergem. Ramerberg	436	50,1	6	2
(24 / 21,437)	886	1,8	Unabhängige Wähler Ramerberg	434	49,9	6	2
	81,4	12/ 4					
165 Raubling	9 352	5 326	CSU	2 681	50,3	12	2
(24 / 22,121)	5 426	1,8	GRÜNE	881	16,5	4	2
	58,0	24/ 7	SPD	485	9,1	2	1
			FW FREIE WÄHLER RAUBLING e.V.	1 279	24,0	6	2
167 Riedering	4 644	2 987	CSU	764	25,6	5	1
(20 / 18,825)	3 045	1,9	SPD	257	8,6	2	1
	65,6	20/ 4	Freie Wählergemeinschaft Riedering	875	29,3	6	2
			Wählergemeinschaft Söllhuben	265	8,9	2	-
			Bürgerwahlgemeinschaft Neukirchen	375	12,6	2	-
			Freie Bürger Pietzing	194	6,5	1	-
			Wählerunion Söllhuben	257	8,6	2	-
168 Rimsting	3 208	2 066	CSU	815	39,4	6	1
(16 / 15,292)	2 099	1,6	GRÜNE	334	16,2	3	2
	65,4	16/ 5	FREIE WÄHLER	255	12,3	2	1
			SPD	121	5,9	1	-
			Unparteiische Wählergruppe Rimsting	262	12,7	2	1
			Wählergemeinschaft Greimharting	279	13,5	2	-
169 Rohrdorf	4 606	3 118	CSU	1 093	35,1	7	1
(20 / 19,148)	3 167	1,5	FREIE WÄHLER	131	4,2	1	-
	68,8	20/ 4	SPD	314	10,1	2	-
			Bürgerblock Rohrdorf e.V.	1 151	36,9	7	2
			Freier Wählerblock Höhenmoos-Achenmühle	429	13,8	3	1
170 Rott a.Inn	3 212	2 072	CSU	691	33,3	5	1
(16 / 15,182)	2 100	1,3	SPD	178	8,6	1	-
	65,4	16/ 2	Bürger für Rott e.V.	964	46,5	8	-
			Rotter Forum e.V.	239	11,5	2	1
172 Samerberg	2 230	1 633	CSU/Bürgerliste	500	30,6	4	-
(28 / 24,851)	1 654	1,3	Überparteiliche Wählergruppe Samerberg	629	38,5	5	1
	74,2	14/ 2	Bürger für Samerberg	189	11,6	2	-
			Zukunft Samerberg	315	19,3	3	1
173 Schonstett	1 088	692	CSU	329	47,5	6	2
(24 / 21,480)	702	1,4	Freie Wähler Schonstett	363	52,5	6	2
	64,5	12/ 4					
174 Söchtenau	2 186	1 421	Freie Wählerschaft Söchtenau	694	48,8	7	2
(14 / 13,289)	1 444	1,6	Wählergruppe Schwabering-Krottenmühl	727	51,2	7	2
	66,1	14/ 4					
176 Soyen	2 368	1 616	Gemeinsame Wählerliste Soyen	1 229	76,1	11	2
(18 / 16,331)	1 639	1,4	Bunte Liste Soyen	387	23,9	3	1
	69,2	14/ 3					
177 Stephanskirchen	8 338	5 239	CSU	1 407	26,9	6	3
(24 / 22,155)	5 332	1,7	GRÜNE	954	18,2	4	2
	63,9	24/ 8	FREIE WÄHLER	285	5,4	1	-
			AfD	202	3,9	1	-
			SPD	337	6,4	2	1
			Parteifreie Bürger Stephanskirchen e.V.	1 629	31,1	8	2
			BP	425	8,1	2	-
179 Tuntenhausen	5 769	3 819	CSU/Freie Wählergemeinschaft	930	24,4	5	-
(20 / 19,216)	3 895	2,0	Parteifreie Wählergemeinschaft Schönau u. Umgebung	466	12,2	2	-
	67,5	20/ 4	Wählergemeinschaft Hohenthann u. Umgebung	456	11,9	2	-
			Unabhängige Wähler Ostermünchen u. Umgebung	515	13,5	3	2
			Freie Wählergemeinschaft Beyharting	499	13,1	2	-
			Frauenliste	307	8,0	2	2
			Die Liste 83104	344	9,0	2	-
			Unabhängige Liste Tuntenhausen	302	7,9	2	-
181 Vogtareuth	2 476	1 574	CSU/Parteifreie Wähler	650	41,3	7	1
(16 / 15,085)	1 604	1,9	Überpart. Wählergem. der Gemeinde Vogtareuth e.V.	532	33,8	5	1
	64,8	16/ 3	Aktiv für unsere Gemeinde e.V.	392	24,9	4	1
182 Wasserburg a.Inn, St	9 788	4 876	CSU	1 206	24,7	6	2
(24 / 22,054)	4 958	1,7	GRÜNE	795	16,3	4	3
	50,7	24/ 8	FREIE WÄHLER/Freie Wähler Reitmehring-Wasserburg	350	7,2	2	-
			SPD	1 163	23,9	5	2
			Bürgerforum Wasserburg	606	12,4	3	1
			Freie Wähler/Wasserburger Block e.V.	365	7,5	2	-
			Linke Liste Wasserburg	225	4,6	1	-
			ÖDP	166	3,4	1	-

Noch: 10. Wahl der Gemeinderäte in den kreisangehörigen Gemeinden in Bayern 2020 nach Gemeinden

Noch: 10.1 Oberbayern

Gemeinde (mögliche Stimmenzahl je Wähler / durchschnittlich vergebene Stimmenzahl je Wähler)	Stimmberechtigte / Wähler / Wahlbeteiligung in %	Gültige Stimmzettel / ungültige Stz. in % / Sitze insg./ dar. Frauen	Wahlvorschlag	Gewichtete Stimmen Anzahl	Gewichtete Stimmen %	Sitze insgesamt	Sitze dar. Frauen
			Noch: Landkreis 187 Rosenheim				
186 Albaching	1 393	1 005	Gemeinsame Wählerliste Albaching	1 000	99,5	12	3
(24 / 8,556)	1 012	0,7	Ohne Wahlvorschlag	5	0,5	-	-
	72,6	12/ 3					
Landkreis zusammen	208 011	126 077	CSU	32 056	25,4	188	37
	128 327	1,8	GRÜNE	15 325	12,2	74	41
	61,7	800/ 183	FREIE WÄHLER	1 506	1,2	9	3
			AfD	1 457	1,2	5	-
			SPD	8 423	6,7	40	12
			FDP	344	0,3	1	-
			Sonstige zusammen	66 966	53,1	483	90
			darunter übrige Parteien	1 921	1,5	9	2
			gemeinsame Wahlvorschläge	11 780	9,3	78	10
			Wählergruppen	53 248	42,2	396	78
			Landkreis 188 Starnberg				
113 Berg	6 335	4 006	CSU	1 045	26,1	5	1
(20 / 19,053)	4 119	2,7	GRÜNE	546	13,6	3	2
	65,0	20/ 6	SPD	356	8,9	2	1
			FDP	149	3,7	1	1
			Quer Unabhängig Heimatverbunden	788	19,7	4	1
			EINIGKEIT Unabhängige Wählervereinigung	634	15,8	3	-
			BürgerGemeinschaft	488	12,2	2	-
117 Andechs	2 770	1 879	CSU	662	35,2	6	-
(16 / 15,503)	1 896	0,9	GRÜNE	317	16,9	3	2
	68,4	16/ 4	SPD	158	8,4	1	-
			Bürgergruppe Andechs e.V.	580	30,9	5	2
			BP	162	8,6	1	-
118 Feldafing	3 438	2 090	CSU	515	24,6	4	2
(16 / 15,323)	2 146	2,6	GRÜNE	485	23,2	4	1
	62,4	16/ 6	SPD	117	5,6	1	-
			FDP	136	6,5	1	1
			Bürgergruppe Feldafing	586	28,0	4	2
			Aktion Unabhängige Bürger	251	12,0	2	-
120 Gauting	15 911	9 523	CSU	2 941	30,9	9	1
(30 / 28,431)	9 725	2,1	GRÜNE	2 740	28,8	8	4
	61,1	30/ 9	SPD	558	5,9	2	1
			FDP	866	9,1	3	2
			Menschen für Gauting/PIRATEN	880	9,2	3	-
			UNABHÄNGIGE BÜRGER GAUTING e.V.	679	7,1	2	-
			Miteinander Füreinander 82131	859	9,0	3	1
121 Gilching	14 655	8 437	CSU	2 175	25,8	6	1
(24 / 22,486)	8 621	2,1	GRÜNE	1 885	22,3	5	2
	58,8	24/ 8	FREIE WÄHLER/FW Freie Wähler Gilching	1 085	12,9	3	1
			SPD	1 997	23,7	6	3
			FDP	580	6,9	2	-
			Bürger für Gilching	715	8,5	2	1
124 Herrsching a.Ammersee	8 333	5 030	CSU	1 696	33,7	8	3
(24 / 22,374)	5 160	2,5	GRÜNE	1 353	26,9	7	2
	61,9	24/ 7	SPD	640	12,7	3	-
			FDP	508	10,1	2	-
			Bürger für Herrsching	833	16,6	4	2
126 Inning a.Ammersee	3 679	2 370	CSU	712	30,0	5	2
(16 / 15,548)	2 423	2,2	GRÜNE	527	22,2	4	3
	65,9	16/ 8	FREIE WÄHLER/FWG Freie Wähler Inning	355	15,0	2	1
			SPD	108	4,6	1	1
			FDP	170	7,2	1	-
			BI für INNINGS ZUKUNFT	290	12,2	2	1
			Freier Bürgerblock Inning	208	8,8	1	-
127 Krailling	6 020	3 584	CSU	1 145	31,9	7	2
(20 / 18,857)	3 647	1,7	GRÜNE	1 055	29,4	6	4
	60,6	20/ 8	FREIE WÄHLER/Freue Bürgergemeinschaft	561	15,7	3	1
			AfD	22	0,6	-	-
			SPD	367	10,2	2	-
			FDP	434	12,1	2	1
132 Seefeld	5 784	3 812	CSU	758	19,9	4	1
(20 / 19,242)	3 884	1,9	GRÜNE/Bürgerinitiative Eichenallee	966	25,3	5	1
	67,2	20/ 5	SPD	352	9,2	2	1
			FDP	245	6,4	1	-
			Freie Wählergemeinschaft Seefeld	879	23,1	5	1
			Bürgerverein Seefeld	612	16,1	3	1
137 Pöcking	4 449	2 897	CSU	711	24,5	5	1
(20 / 19,131)	2 934	1,3	GRÜNE	566	19,5	4	2
	65,9	20/ 5	SPD	216	7,5	1	-
			FDP	98	3,4	1	-
			Parteilose Wählergruppe Pöcking	1 306	45,1	9	2

Noch: 10. Wahl der Gemeinderäte in den kreisangehörigen Gemeinden in Bayern 2020 nach Gemeinden

Noch: 10.1 Oberbayern

Gemeinde (mögliche Stimmenzahl je Wähler / durchschnittlich vergebene Stimmenzahl je Wähler)	Stimmberechtigte / Wähler / Wahlbeteiligung in %	Gültige Stimmzettel / ungültige Stz. in % / Sitze insg./ dar. Frauen	Wahlvorschlag	Gewichtete Stimmen Anzahl	Gewichtete Stimmen %	Sitze insgesamt	Sitze dar. Frauen
			Noch: Landkreis 188 Starnberg				
139 Starnberg, St	18 457	10 713	CSU	2 874	26,8	8	3
(30 / 28,068)	10 978	2,4	GRÜNE	2 330	21,7	6	4
	59,5	30/ 10	FREIE WÄHLER/UWG	1 202	11,2	3	-
			SPD	652	6,1	2	1
			FDP	584	5,5	2	1
			Bündnis Mitte Starnberg	1 433	13,4	4	1
			Wählergemeinschaft Pro Starnberg	1 022	9,5	3	-
			Bürgerliste Starnberg e.V.	616	5,8	2	-
141 Tutzing	7 826	4 584	CSU	1 441	31,4	6	1
(20 / 18,859)	4 676	2,0	GRÜNE	980	21,4	4	2
	59,7	20/ 7	FREIE WÄHLER/FREIE WÄHLER Tutzing	666	14,5	3	1
			SPD	245	5,3	1	1
			FDP	342	7,5	2	-
			ÖDP	285	6,2	1	1
			Unabhängige Wählergemeinschaft Traubing	365	8,0	2	1
			Tutzinger Liste e.V.	260	5,7	1	-
144 Weßling	4 232	3 054	CSU/Bürgergemeinschaft	822	26,9	5	1
(20 / 19,250)	3 102	1,5	GRÜNE	912	29,9	6	3
	73,3	20/ 5	FREIE WÄHLER/FW-Freie Wähler Weßling	919	30,1	6	1
			SPD/Wählervereinigung Parteifreier	401	13,1	3	-
145 Wörthsee	4 006	2 800	CSU	963	34,4	5	1
(16 / 15,449)	2 846	1,6	GRÜNE	658	23,5	4	2
	71,0	16/ 5	FREIE WÄHLER/Freie Wähler Wörthsee	459	16,4	3	-
			SPD	220	7,9	1	-
			WörthseeAktiv	500	17,9	3	2
Landkreis zusammen	105 895	64 779	CSU	17 638	27,2	78	19
	66 157	2,1	GRÜNE	14 354	22,2	64	33
	62,5	292/ 93	FREIE WÄHLER	-	-	-	-
			AfD	22	0,0	-	-
			SPD	5 986	9,2	25	9
			FDP	4 112	6,3	18	6
			Sonstige zusammen	22 667	35,0	107	26
			darunter übrige Parteien	447	0,7	2	1
			gemeinsame Wahlvorschläge	8 316	12,8	39	7
			Wählergruppen	13 904	21,5	66	18
			Landkreis 189 Traunstein				
111 Altenmarkt a.d.Alz	3 405	2 154	CSU	855	39,7	6	1
(16 / 15,227)	2 178	1,1	GRÜNE	343	15,9	3	2
	64,0	16/ 5	Freie Wähler	956	44,4	7	2
113 Bergen	4 073	2 423	CSU/Bergener Bürgerunion	797	32,9	5	1
(16 / 15,306)	2 455	1,3	GRÜNE	845	34,9	6	3
	60,3	16/ 6	SPD/Freie Wählergemeinschaft	265	10,9	2	1
			Überpart. Wählergr. Bergen-Bernhaupten-Holzhausen	516	21,3	3	1
114 Chieming	3 958	2 733	CSU	897	32,8	6	2
(16 / 15,368)	2 765	1,2	GRÜNE	873	31,9	5	3
	69,9	16/ 6	Unabhängige Wähler Chieming	564	20,6	3	1
			Bürgerlich-Bäuerliche Wählergruppe	399	14,6	2	-
115 Engelsberg	2 064	1 273	Unabhängige Bürgerliste Engelsberg	696	54,7	8	2
(28 / 24,833)	1 298	1,9	Freie Wähler Engelsberg e.V.	577	45,3	6	-
	62,9	14/ 2					
118 Fridolfing	3 563	2 080	CSU	740	35,6	6	2
(16 / 15,326)	2 114	1,6	GRÜNE/Ökologische Liste Friedolfing	415	20,0	3	2
	59,3	16/ 5	FREIE WÄHLER/Freie Wählergemeinschaft Fridolfing	604	29,0	5	1
			SPD	321	15,4	2	-
119 Grabenstätt	3 562	2 360	CSU	930	39,4	6	3
(16 / 15,308)	2 397	1,5	Bürgergruppe	888	37,6	6	1
	67,3	16/ 5	Freie Wähler	542	23,0	4	1
120 Grassau, M	5 375	3 202	CSU	885	27,6	6	1
(20 / 19,007)	3 301	3,0	SPD	815	25,5	5	1
	61,4	20/ 2	Allgemeine Einwohnerschaft Rottau	431	13,5	3	-
			Freie Wähler Grassau	513	16,0	3	-
			Unahängige Grassauer Liste	347	10,8	2	-
			BP	211	6,6	1	-
124 Inzell	4 008	2 523	CSU	881	34,9	6	2
(16 / 15,377)	2 578	2,1	GRÜNE	229	9,1	1	-
	64,3	16/ 2	SPD	441	17,5	3	-
			Bürger für Inzell	683	27,1	4	-
			Junge Liste Inzell	289	11,5	2	-
126 Kienberg	1 118	793	CSU	322	40,6	5	-
(24 / 22,248)	808	1,9	Kienberger Bürgerliste	261	32,9	4	-
	72,3	12/ 0	Freie Wähler/Unabhängige Wählergemeinschaft	210	26,5	3	-

Noch: 10. Wahl der Gemeinderäte in den kreisangehörigen Gemeinden in Bayern 2020 nach Gemeinden

Noch: 10.1 Oberbayern

Gemeinde (mögliche Stimmenzahl je Wähler / durchschnittlich vergebene Stimmenzahl je Wähler)	Stimmberechtigte / Wähler / Wahlbeteiligung in %	Gültige Stimmzettel / ungültige Stz. in % / Sitze insg./ dar. Frauen	Wahlvorschlag	Gewichtete Stimmen Anzahl	Gewichtete Stimmen %	Sitze insgesamt	Sitze dar. Frauen
			Noch: Landkreis 189 Traunstein				
127 Kirchanschöring	2 641	1 795	CSU	634	35,3	6	-
(16 / 15,096)	1 830	1,9	GRÜNE	370	20,6	3	2
	69,3	16/ 3	SPD	267	14,9	2	-
			Freie Wählergruppe Kirchanschöring	524	29,2	5	1
129 Marquartstein	2 626	1 594	CSU	472	29,6	5	2
(16 / 15,210)	1 608	0,9	GRÜNE/Offene Liste Marquartstein	449	28,2	4	1
	61,2	16/ 5	Bürger für Marquartstein	673	42,2	7	2
130 Nußdorf	2 019	1 415	CSU	461	32,6	4	1
(28 / 25,081)	1 424	0,6	Unabhängige Wähler-Gruppe Nußdorf im Chiemgau	173	12,2	2	-
	70,5	14/ 1	Bürgerliste Nußdorf	420	29,7	4	-
			Wir Zukunft Gemeinde	361	25,5	4	-
133 Obing	3 532	2 153	CSU	771	35,8	6	1
(16 / 15,038)	2 187	1,6	Obinger Bürgerliste	597	27,7	4	-
	61,9	16/ 2	Freie Wähler	399	18,5	3	-
			Politische Alternative Obing	386	17,9	3	1
134 Palling	2 845	1 877	CSU	385	20,5	3	-
(16 / 15,084)	1 902	1,3	Unabhängige Wählergemeinschaft	388	20,7	3	-
	66,9	16/ 2	Bürgerliste Palling	349	18,6	3	1
			Arbeitnehmerliste Palling	411	21,9	4	-
			Freie Wählergemeinschaft Palling	344	18,3	3	1
135 Petting	1 901	1 335	CSU	488	36,6	5	1
(14 / 13,481)	1 358	1,7	Freie Wählergruppe Petting	639	47,9	7	-
	71,4	14/ 3	Grüne Liste	208	15,6	2	2
137 Pittenhart	1 471	1 020	CSU	547	53,6	6	-
(12 / 11,480)	1 033	1,3	Freie Wähler	473	46,4	6	2
	70,2	12/ 2					
139 Reit im Winkl	1 984	1 142	CSU	599	52,5	7	1
(28 / 24,277)	1 165	2,0	Freie Wähler	543	47,5	7	1
	58,7	14/ 2					
140 Ruhpolding	5 791	3 791	CSU	1 776	46,8	10	1
(20 / 19,176)	3 866	1,9	GRÜNE	382	10,1	2	-
	66,8	20/ 2	SPD	792	20,9	4	1
			Vereinigung Ruhpoldinger Bürger	841	22,2	4	-
141 Schleching	1 602	1 062	CSU/Unabhängie Bürger Schlechings	896	84,4	10	2
(24 / 20,599)	1 075	1,2	SPD	166	15,6	2	-
	67,1	12/ 2					
142 Schnaitsee	2 909	1 862	CSU	992	53,3	8	2
(16 / 15,382)	1 899	1,9	Überpart. Wählergem. Schnaits. Waldhausen Kirchst.	672	36,1	6	2
	65,3	16/ 6	Umwelt initiative Schnaitsee	198	10,6	2	2
143 Seeon-Seebruck	3 782	2 748	CSU	857	31,2	5	1
(16 / 15,377)	2 784	1,3	GRÜNE	451	16,4	3	2
	73,6	16/ 6	Freie Wählergruppe Seeon	581	21,1	3	1
			Parteifreie Wählerschaft Truchtlaching	491	17,9	3	1
			Freie Wählergemeinschaft Seebruck	368	13,4	2	1
145 Siegsdorf	6 765	4 008	CSU	1 389	34,7	7	1
(20 / 18,704)	4 079	1,7	GRÜNE	723	18,0	3	1
	60,3	20/ 3	SPD	551	13,7	3	-
			Unabhängige Wählergemeinschaft Siegsdorf	1 345	33,6	7	1
146 Staudach-Egerndach	940	592	CSU/Unabhängie Wählergruppe	584	98,6	12	-
(24 / 10,306)	607	2,5	Ohne Wahlvorschlag	8	1,4	-	-
	64,6	12/ 0					
148 Surberg	2 662	1 754	CSU/Kommunale Wählervereinigung Surberg	732	41,7	7	1
(16 / 15,015)	1 775	1,2	GRÜNE	341	19,4	3	2
	66,7	16/ 4	Fr. Wählergr. Gesamtverb. Surberg-Lauter-Hufschlag	491	28,0	4	1
			Bürgerliste Surberg	190	10,8	2	-
149 Tacherting	4 668	2 742	CSU	892	32,5	6	-
(20 / 18,717)	2 782	1,4	SPD	505	18,4	4	1
	59,6	20/ 3	Freie Wähler Tacherting	1 345	49,1	10	2
150 Taching a.See	1 755	1 219	CSU/Unabhängige Wählergemeinschaft/Bürgerliste	1 202	98,6	14	1
(28 / 10,861)	1 241	1,8	Ohne Wahlvorschlag	17	1,4	-	-
	70,7	14/ 1					
152 Tittmoning, St	4 808	3 162	CSU	1 235	39,1	8	2
(20 / 18,903)	3 219	1,8	SPD	371	11,7	2	-
	67,0	20/ 6	Freie Wähler Tittmoning/Unabhängige Liste	709	22,4	4	2
			ÖDP	577	18,2	4	1
			mitBürger	270	8,5	2	1

Noch: 10. Wahl der Gemeinderäte in den kreisangehörigen Gemeinden in Bayern 2020 nach Gemeinden

Noch: 10.1 Oberbayern

Gemeinde (mögliche Stimmenzahl je Wähler / durchschnittlich vergebene Stimmenzahl je Wähler)	Stimmberechtigte / Wähler / Wahlbeteiligung in %	Gültige Stimmzettel / ungültige Stz. in % / Sitze insg./ dar. Frauen	Wahlvorschlag	Gewichtete Stimmen Anzahl	Gewichtete Stimmen %	Sitze insgesamt	Sitze dar. Frauen
			Noch: Landkreis 189 Traunstein				
154 Traunreut, St	16 597	7 292	CSU	2 448	33,6	10	3
(30 / 27,244)	7 507	2,9	GRÜNE	855	11,7	4	2
	45,2	30/ 6	FREIE WÄHLER	1 216	16,7	5	-
			AfD	404	5,5	2	-
			SPD	579	7,9	2	1
			Bürgerliste	724	9,9	3	-
			BP	491	6,7	2	-
			Liberale Initiative Zunkunft e.V.	575	7,9	2	-
155 Traunstein, GKSt	16 208	9 021	CSU	2 988	33,1	10	2
(30 / 27,650)	9 253	2,5	GRÜNE	2 007	22,2	7	3
	57,1	30/ 9	SPD	1 339	14,8	4	1
			Unabhängige Wähler Traunstein	1 203	13,3	4	1
			Traunsteiner Liste	694	7,7	2	1
			DIE LINKE	254	2,8	1	-
			Initiative Traunstein e.V.	536	5,9	2	1
157 Trostberg, St	9 155	4 739	CSU	2 155	45,5	11	4
(24 / 22,000)	4 847	2,2	GRÜNE	1 003	21,2	5	4
	52,9	24/ 12	SPD	719	15,2	4	2
			Freie Wähler Trostberg	862	18,2	4	2
159 Übersee	4 177	2 950	CSU	774	26,2	5	-
(20 / 18,999)	2 988	1,3	GRÜNE	597	20,2	4	1
	71,5	20/ 5	Freie Bürgerliste	519	17,6	4	-
			Gemeinsam für Übersee	897	30,4	6	4
			BP	163	5,5	1	-
160 Unterwössen	2 961	1 728	CSU/Ortsverband-Wössen	758	43,9	7	2
(16 / 14,857)	1 767	2,2	GRÜNE	277	16,0	3	2
	59,7	16/ 5	FDP/Unabhängige Wählergruppe Wössen	268	15,5	2	1
			Oberwössener Wählergruppe	315	18,2	3	-
			Freie Wählergemeinschaft Wössen e.V.	110	6,4	1	-
161 Vachendorf	1 472	960	CSU/Einigkeit Vachendorf	268	27,9	3	1
(12 / 11,468)	976	1,6	SPD/Unabhängige umweltbewusste Bürger	409	42,6	5	4
	66,3	12/ 5	Unabhängige Wählergruppe	283	29,5	4	-
162 Waging a.See, M	5 715	3 308	CSU	931	28,1	6	1
(20 / 18,767)	3 369	1,8	GRÜNE	638	19,3	4	2
	59,0	20/ 4	Freie Wähler	1 188	35,9	7	-
			ÖDP/Parteifreie Wähler	551	16,7	3	1
165 Wonneberg	1 240	851	Freie Bürgerliste Wonneberg	386	45,4	5	1
(24 / 22,441)	870	2,2	Überparteiliche Wählergruppe Wonneberg	191	22,4	3	-
	70,2	12/ 1	Aktive Wonneberger	274	32,2	4	-
Landkreis zusammen	143 352	85 661	CSU	26 304	30,7	169	34
	87 305	1,9	GRÜNE	9 934	11,6	56	29
	60,9	590/ 133	FREIE WÄHLER	1 216	1,4	5	-
			AfD	404	0,5	2	-
			SPD	6 866	8,0	37	7
			FDP	-	-	-	-
			Sonstige zusammen	40 937	47,8	321	63
			darunter übrige Parteien	1 696	2,0	9	1
			gemeinsame Wahlvorschläge	8 198	9,6	82	19
			Wählergruppen	31 018	36,2	230	43
			Landkreis 190 Weilheim-Schongau				
111 Altenstadt	2 588	1 644	CSU	736	44,8	7	1
(16 / 15,259)	1 662	1,1	SPD	196	11,9	2	-
	64,2	16/ 3	Unabhängige Wählervereinigung/Freie Wähler	485	29,5	5	2
			Wählergemeinschaft Schwabniederhofen	227	13,8	2	-
113 Antdorf	1 017	689	Unabhängige Wählergemeinschaft	684	99,3	12	1
(24 / 12,000)	702	1,9	Ohne Wahlvorschlag	5	0,7	-	-
	69,0	12/ 1					
114 Bernbeuren	1 942	1 392	Unabhängige Wählergemeinschaft Bernbeuren	981	70,5	10	2
(15 / 13,682)	1 418	1,8	Wählergemeinschaft Lebendiges Bernbeuren	411	29,5	4	2
	73,0	14/ 4					
115 Bernried am Starnberge	1 821	1 267	CSU	235	18,5	3	2
(28 / 26,389)	1 292	1,9	SPD	97	7,7	1	1
	71,0	14/ 3	FDP	65	5,1	1	-
			Bernrieder Liste für Mensch und Natur/GRÜNE	312	24,6	3	-
			Überparteiliche Freie Wählergruppe	348	27,5	4	-
			Bürgerliste Bernried	210	16,6	2	-
117 Böbing	1 473	969	CSU/Junge Union/Parteifreie Wähler	568	58,6	7	3
(12 / 11,611)	993	2,4	Unabhängige Böbing	401	41,4	5	-
	67,4	12/ 3					
118 Burggen	1 353	1 019	Bürgerliste Burggen	492	48,3	6	2
(24 / 23,117)	1 029	1,0	Unparteiische Wählergemeinschaft Burggen	401	39,4	5	-
	76,1	12/ 2	Tannenberger Liste	126	12,4	1	-

Noch: 10. Wahl der Gemeinderäte in den kreisangehörigen Gemeinden in Bayern 2020 nach Gemeinden

Noch: 10.1 Oberbayern

Gemeinde (mögliche Stimmenzahl je Wähler / durchschnittlich vergebene Stimmenzahl je Wähler)	Stimmberechtigte / Wähler / Wahlbeteiligung in %	Gültige Stimmzettel / ungültige Stz. in % / Sitze insg./ dar. Frauen	Wahlvorschlag	Gewichtete Stimmen Anzahl	Gewichtete Stimmen %	Sitze insgesamt	Sitze dar. Frauen
			Noch: Landkreis 190 Weilheim-Schongau				
120 Eberfing	1 182	754	CSU/Parteifreie	428	56,8	7	-
(24 / 21,973)	767	1,7	Freie Wählergruppe Heimat	326	43,2	5	1
	64,9	12/ 1					
121 Eglfing	880	634	Wählergemeinschaft Eglfing	613	96,7	12	2
(24 / 9,402)	634	0,0	Ohne Wahlvorschlag	21	3,3	-	-
	72,0	12/ 2					
126 Habach	893	649	Unabhängige Wählergemeinschaft Habach-Dürnhausen	505	77,8	9	1
(24 / 20,230)	665	2,4	Dürnhausner Liste	144	22,2	3	-
	74,5	12/ 1					
129 Hohenfurch	1 348	911	CSU	401	44,0	5	1
(24 / 21,814)	926	1,6	SPD	186	20,4	3	1
	68,7	12/ 2	Freie Wählervereinigung Hofenfurch	324	35,6	4	-
130 Hohenpeißenberg	3 223	2 046	CSU	1 014	49,6	8	2
(16 / 15,251)	2 078	1,5	SPD	353	17,3	3	1
	64,5	16/ 4	Freie Wähler Hohenpeißenberg e.V.	457	22,3	3	-
			Aufwind e.V.	222	10,9	2	1
131 Huglfing	2 243	1 357	CSU/Bürgervereinigung Huglfing	697	51,4	7	-
(28 / 24,874)	1 394	2,7	SPD/Unabhängige	660	48,6	7	3
	62,1	14/ 3					
132 Iffeldorf	2 115	1 508	CSU	406	26,9	4	-
(28 / 26,399)	1 529	1,4	SPD	517	34,3	5	3
	72,3	14/ 5	Parteiefreie Wählergemeinschaft Iffeldorf e.V.	351	23,3	3	1
			Unabhängige Wählerliste-Ökoliste	234	15,5	2	1
133 Ingenried	832	631	Freie Wählerver./Bürgerliche Wählergem. Ingenried	628	99,5	12	1
(24 / 9,933)	631	0,0	Ohne Wahlvorschlag	3	0,5	-	-
	75,8	12/ 1					
135 Oberhausen	1 715	1 241	CSU	193	15,6	2	-
(28 / 25,483)	1 263	1,7	GRÜNE	79	6,4	1	-
	73,6	14/ 4	SPD/Unabhängige Wählerschaft	121	9,8	1	1
			Parteifreie Wählerschaft Oberhausen	371	29,9	4	1
			Tradition und Fortschritt	218	17,6	3	1
			ÖDP	259	20,9	3	1
136 Obersöchering	1 209	840	CSU/Freie Wählergemeinschaft	381	45,4	5	2
(12 / 11,296)	851	1,3	Allgemeine Wählergruppe	459	54,6	7	2
	70,4	12/ 4					
138 Pähl	2 003	1 340	CSU	334	24,9	3	1
(28 / 24,704)	1 355	1,1	FREIE WÄHLER/Freie Wähler Pähl-Fischen	260	19,4	3	1
	67,6	14/ 5	Parteilose Wählerschaft Fischen am Ammersee	249	18,6	3	-
			Politik für Pähl e.V.	246	18,4	2	-
			Dorfbewegung e.V.	251	18,7	3	3
139 Peißenberg, M	10 034	5 704	CSU/Wählergruppe Parteilose	1 651	28,9	7	2
(24 / 22,504)	5 879	3,0	GRÜNE	713	12,5	3	1
	58,6	24/ 7	FREIE WÄHLER/Freie Wähler Peißenberg	553	9,7	2	-
			AfD	294	5,2	1	1
			SPD	968	17,0	4	1
			Peißenberger Liste	875	15,3	4	1
			Peißenberger Bürgervereinigung	650	11,4	3	1
140 Peiting, M	9 468	6 023	CSU	1 579	26,2	6	2
(24 / 22,134)	6 151	2,1	GRÜNE	719	11,9	3	1
	65,0	24/ 5	SPD	1 274	21,2	5	1
			Bürgervereinigung Peiting e.V.	1 374	22,8	6	-
			ÖDP	246	4,1	1	1
			Unabhängige Peitinger	831	13,8	3	-
141 Penzberg, St	12 826	8 294	CSU	2 083	25,1	6	2
(24 / 22,451)	8 508	2,5	GRÜNE	1 261	15,2	4	2
	66,3	24/ 8	SPD	1 653	19,9	5	2
			FDP	140	1,7	-	-
			Bürger für Penzberg	1 036	12,5	3	-
			Freie Lokalpolitik Penzberg	623	7,5	2	-
			Penzberg MITEINANDER	1 498	18,1	4	2
142 Polling	2 832	2 040	CSU	558	27,4	4	1
(16 / 15,217)	2 073	1,6	Wahlgemeinschaft Polling	636	31,2	5	1
	73,2	16/ 4	Gemeinsame Wählerschaft Etting	289	14,2	2	-
			Wählergemeinschaft Oderding	200	9,8	2	-
			Unabhängige Wählerliste Polling-Etting-Oderding	357	17,5	3	2
143 Prem	752	544	Wählergemeinschaft Prem	540	99,3	8	1
(16 / 7,649)	548	0,7	Ohne Wahlvorschlag	4	0,7	-	-
	72,9	8/ 1					
144 Raisting	1 894	1 298	CSU	262	20,2	3	2
(28 / 24,424)	1 317	1,4	Neutrale Bürgerinnen-und Bürger-Liste	1 036	79,8	11	4
	69,5	14/ 6					

Noch: 10. Wahl der Gemeinderäte in den kreisangehörigen Gemeinden in Bayern 2020 nach Gemeinden

Noch: 10.1 Oberbayern

Gemeinde (mögliche Stimmenzahl je Wähler / durchschnittlich vergebene Stimmenzahl je Wähler)	Stimmberechtigte / Wähler / Wahlbeteiligung in %	Gültige Stimmzettel / ungültige Stz. in % / Sitze insg./ dar. Frauen	Wahlvorschlag	Gewichtete Stimmen Anzahl	Gewichtete Stimmen %	Sitze insgesamt	Sitze dar. Frauen
			Noch: Landkreis 190 Weilheim-Schongau				
145 Rottenbuch	1 417	979	CSU	287	29,3	4	-
(24 / 22,706)	989	1,0	Freie Wählerschaft Rottenbuch-Schönberg	430	43,9	5	2
	69,8	12/ 2	Schönberger Wählergemeinschaft	262	26,8	3	-
148 Schongau, St	9 186	4 822	CSU	1 750	36,3	8	2
(24 / 21,730)	4 922	2,0	GRÜNE	532	11,0	3	3
	53,6	24/ 11	SPD	1 218	25,3	6	2
			Unabhängige Wählervereinigung Schongau	749	15,5	4	2
			Alternative Liste Schongau	573	11,9	3	2
149 Schwabbruck	761	510	Dorfliste Schwabbruck	491	96,3	8	1
(16 / 5,833)	514	0,8	Ohne Wahlvorschlag	19	3,7	-	-
	67,5	8/ 1					
151 Schwabsoien	1 104	768	Dorfgemeinschaft Schwabsoien	469	61,1	7	1
(24 / 21,353)	785	2,2	Sachsenrieder Liste	299	38,9	5	1
	71,1	12/ 2					
152 Seeshaupt	2 632	1 840	CSU	477	25,9	4	1
(16 / 15,209)	1 871	1,7	AfD	24	1,3	-	-
	71,1	16/ 3	SPD	83	4,5	1	-
			FDP	202	11,0	2	-
			Parteiefreie Bürger Seeshaupt-Magnetsried	591	32,1	5	-
			Grüne Alternative Seeshaupt	463	25,2	4	2
153 Sindelsdorf	986	672	CSU/offene Bürgeliste Sindelsdorf	368	54,8	7	1
(24 / 21,940)	679	1,0	Unabhängige Wählergruppe Sindelsdorf	304	45,2	5	1
	68,9	12/ 2					
154 Steingaden	2 309	1 639	CSU/Unabh. Wählerver./Parteifreie Wählerver.	889	54,2	8	-
(28 / 24,918)	1 664	1,5	Frauenliste	224	13,7	2	2
	72,1	14/ 2	Liste für Steingaden	377	23,0	3	-
			Pro Steingaden	149	9,1	1	-
157 Weilheim i.OB, St	17 865	10 702	CSU	2 425	22,7	7	3
(30 / 27,840)	11 000	2,7	GRÜNE	2 126	19,9	6	2
	61,6	30/ 11	FREIE WÄHLER/Freie Wähler Weilheim	673	6,3	2	2
			AfD	472	4,4	1	-
			SPD	875	8,2	2	1
			FDP	375	3,5	1	1
			Bürger für Weilheim	2 655	24,8	8	2
			ÖDP	691	6,5	2	-
			Weilheim Miteinander	410	3,8	1	-
158 Wessobrunn	1 774	1 434	Die Liste für Alle	443	30,9	5	2
(28 / 26,082)	1 450	1,1	Freie Wählervereinigung Forst	213	14,9	2	-
	81,7	14/ 2	Wählergemeinschaft Haid	144	10,0	1	-
			Gemeinsam-Gestalten	634	44,2	6	-
159 Wielenbach	2 619	1 912	CSU	555	29,0	5	1
(16 / 15,406)	1 938	1,3	FREIE WÄHLER/Freie Wähler Wielenbach	467	24,4	4	1
	74,0	16/ 4	Freie Wählerschaft Haunshofen-Bauerbach	368	19,2	3	-
			Wir für Wielenbach	522	27,3	4	2
160 Wildsteig	1 033	871	Bürgervereinigung Wildsteig	456	52,4	6	1
(24 / 22,444)	875	0,5	Wählerliste Wildsteig	415	47,6	6	1
	84,7	12/ 2					
Landkreis zusammen	107 329	68 943	CSU	13 295	19,3	79	21
	70 352	2,0	GRÜNE	5 430	7,9	20	9
	65,5	504/ 121	FREIE WÄHLER	-	-	-	-
			AfD	790	1,1	2	1
			SPD	7 420	10,8	37	13
			FDP	782	1,1	4	1
			Sonstige zusammen	41 226	59,8	362	76
			darunter übrige Parteien	1 196	1,7	6	2
			gemeinsame Wahlvorschläge	8 028	11,6	70	16
			Wählergruppen	31 950	46,3	286	58
Oberbayern zusammen	2 364 364	1 417 519	CSU	404 692	28,5	2 210	492
	1 445 677	1,9	GRÜNE	182 624	12,9	828	416
	61,1	8560/2158	FREIE WÄHLER	24 180	1,7	114	27
			AfD	12 505	0,9	43	6
			SPD	149 481	10,5	685	244
			FDP	25 287	1,8	105	25
			Sonstige zusammen	618 750	43,7	4 575	948
			darunter übrige Parteien	18 036	1,3	76	17
			gemeinsame Wahlvorschläge	124 923	8,8	900	190
			Wählergruppen	475 532	33,5	3 599	741

Noch: 10. Wahl der Gemeinderäte in den kreisangehörigen Gemeinden in Bayern 2020 nach Gemeinden

10.2 Niederbayern

Gemeinde (mögliche Stimmenzahl je Wähler / durchschnittlich vergebene Stimmenzahl je Wähler)	Stimmberechtigte / Wähler / Wahlbeteiligung in %	Gültige Stimmzettel / ungültige Stz. in % / Sitze insg./ dar. Frauen	Wahlvorschlag	Gewichtete Stimmen Anzahl	Gewichtete Stimmen %	Sitze insgesamt	Sitze dar. Frauen
			Landkreis 271 Deggendorf				
111 Aholming	1 927	1 316	CSU	731	55,5	8	-
(28 / 25,493)	1 344	2,1	Freie Wähler Aholming	585	44,5	6	4
	69,7	14/ 4					
113 Auerbach	1 730	1 251	CSU	376	30,1	4	1
(28 / 26,197)	1 272	1,7	FREIE WÄHLER	431	34,5	5	1
	73,5	14/ 3	SPD/UWG	444	35,5	5	1
114 Außernzell	1 153	737	CSU	364	49,4	6	2
(24 / 21,997)	752	2,0	Freie Wählergemeinschaft Außernzell	261	35,4	4	1
	65,2	12/ 3	Junge Liste Außernzell	112	15,2	2	-
116 Bernried	3 947	2 361	CSU	888	37,6	6	1
(16 / 15,221)	2 422	2,5	SPD	546	23,1	4	2
	61,4	16/ 4	Freie Wähler Gemeinschaft Edenstetten-Egg-Bernried	507	21,5	3	-
			Freie Liste-Bürger-innen Bernried-Edenstetten-Egg	420	17,8	3	1
118 Buchhofen	763	520	CSU	519	99,8	8	2
(16 / 6,719)	528	1,5	Ohne Wahlvorschlag	1	0,2	-	-
	69,2	8/ 2					
119 Deggendorf, GKSt	26 189	12 259	CSU	5 418	44,2	18	4
(40 / 36,188)	12 644	3,0	GRÜNE	1 798	14,7	6	2
	48,3	40/ 9	FREIE WÄHLER	1 383	11,3	5	1
			AfD	1 007	8,2	3	2
			SPD	1 062	8,7	3	-
			FDP	329	2,7	1	-
			Wählerliste Altgemeinde Natternberg	558	4,6	2	-
			Junge Liste	704	5,7	2	-
122 Grafling	2 266	1 479	CSU	529	35,8	5	1
(14 / 13,277)	1 529	3,3	Freie Wählergemeinschaft Grafling	467	31,6	4	1
	67,5	14/ 2	Freie Wählergemeinschaft Alberting	293	19,8	3	-
			Junge Liste	190	12,8	2	-
123 Grattersdorf	1 091	802	CSU	401	50,0	6	-
(24 / 22,343)	818	2,0	Freie Wählergemeinschaft Grattersdorf	298	37,2	4	1
	75,0	12/ 1	Freie Wählergemeinschaft Roggersing	103	12,8	2	-
125 Hengersberg, M	6 096	3 723	CSU	1 321	35,5	7	1
(20 / 18,763)	3 827	2,7	GRÜNE	224	6,0	1	1
	62,8	20/ 4	SPD	311	8,4	2	-
			Freie Wählergemeinschaft Hengersberg-Altenufer	695	18,7	4	1
			Freie Wählergem. Schwanenkirchen-Waltersdorf	336	9,0	2	-
			Freie Wählergemeinschaft Schwarzach-Frohnstetten	297	8,0	1	-
			Hengersberger Bürgerblock	303	8,1	2	1
			Junge Liste	236	6,3	1	-
126 Hunding	975	784	CSU	410	52,3	6	1
(24 / 22,617)	793	1,1	Freie Wählergemeinschaft Hunding	374	47,7	6	2
	81,3	12/ 3					
127 Iggensbach	1 733	1 138	CSU	275	24,2	3	1
(28 / 25,876)	1 181	3,6	SPD	236	20,7	3	-
	68,1	14/ 2	Unabhängige BürgerListe	420	36,9	5	1
			Wählerinitiative	207	18,2	3	-
128 Künzing	2 661	1 690	CSU	716	42,4	7	1
(16 / 15,266)	1 704	0,8	SPD	447	26,4	4	1
	64,0	16/ 3	Freie Wählergemeinschaft	335	19,8	3	-
			Junge Union Bayern	192	11,4	2	1
130 Lalling	1 329	907	CSU	379	41,8	5	1
(24 / 22,409)	935	3,0	SPD/Unabhängige Bürger	233	25,7	3	-
	70,4	12/ 1	Freie Wählergemeinschaft Lalling	55	6,1	1	-
			Junge Liste Lalling	93	10,3	1	-
			BP	147	16,2	2	-
132 Metten, M	3 441	2 305	CSU	754	32,7	5	1
(16 / 15,267)	2 352	2,0	GRÜNE	282	12,2	2	-
	68,4	16/ 3	SPD	302	13,1	2	-
			Freie Wähler-Gemeinschaft Metten-Berg e.V.	967	42,0	7	2
135 Moos	1 940	1 389	CSU	475	34,2	5	1
(28 / 26,156)	1 425	2,5	SPD	652	46,9	6	1
	73,5	14/ 2	Freie Wählergemeinschaft Mooslangenisarhofen e.V.	105	7,6	1	-
			Junge Liste im Landkreis Deggendorf e.V.	157	11,3	2	-
138 Niederalteich	1 406	940	CSU	267	28,4	3	1
(24 / 23,072)	956	1,7	SPD	124	13,2	2	-
	68,0	12/ 2	Unabhängige Wählergemeinschaft Niederalteich	391	41,6	5	-
			Niederalteicher Bürgerforum/ÖDP	158	16,8	2	1
139 Oberpöring	972	613	Freie Wählergemeinschaft Oberpöring	298	48,6	6	1
(24 / 20,954)	621	1,3	Unparteiliche Wählergemeinschaft Niederporing	194	31,6	4	-
	63,9	12/ 1	Freie Wähler Gneiding	121	19,7	2	-

Noch: 10. Wahl der Gemeinderäte in den kreisangehörigen Gemeinden in Bayern 2020 nach Gemeinden

Noch: 10.2 Niederbayern

Gemeinde (mögliche Stimmenzahl je Wähler / durchschnittlich vergebene Stimmenzahl je Wähler)	Stimmberechtigte Wähler / Wahlbeteiligung in %	Gültige Stimmzettel ungültige Stz. in % / Sitze insg./ dar. Frauen	Wahlvorschlag	Gewichtete Stimmen Anzahl	Gewichtete Stimmen %	Sitze insgesamt	Sitze dar. Frauen
			Noch: Landkreis 271 Deggendorf				
140 Offenberg	2 756	2 017	CSU	830	41,2	7	2
(16 / 15,605)	2 069	2,5	GRÜNE	101	5,0	1	1
	75,1	16/ 3	FREIE WÄHLER	169	8,4	1	-
			Junge Wählergemeinschaft der Gemeinde Offenberg	178	8,8	1	-
			PRO Offenberg/SEO Sozial und Engagiert für O.	371	18,4	3	-
			Junge Liste	254	12,6	2	-
			Junge Offenberger	114	5,7	1	-
141 Osterhofen, St	9 808	5 818	CSU	1 507	25,9	6	-
(24 / 22,239)	5 964	2,4	FREIE WÄHLER/Freie Wähler Osterhofen	1 678	28,8	7	-
	60,8	24/ 1	AfD	364	6,3	2	1
			SPD	1 308	22,5	5	-
			Junge Liste	677	11,6	3	-
			ÖDP	284	4,9	1	-
143 Otzing	1 578	857	CSU	450	52,5	7	1
(28 / 24,028)	870	1,5	Freie Wählergruppe Otzing	407	47,5	7	2
	55,1	14/ 3					
146 Plattling, St	10 392	4 624	CSU	2 097	45,4	11	2
(24 / 22,325)	4 742	2,5	FREIE WÄHLER/Freie Wählergemeinschaft	982	21,2	5	2
	45,6	24/ 4	SPD	731	15,8	4	-
			Junge Liste Plattling	470	10,2	2	-
			BP	344	7,4	2	-
148 Schaufling	1 274	859	CSU	286	33,3	4	-
(24 / 22,724)	870	1,3	SPD	245	28,5	4	-
	68,3	12/ 0	Freie Wählergemeinschaft Einigkeit Schaufling	164	19,1	2	-
			Junge Wählergemeinschaft Schaufling	89	10,4	1	-
			Junge Liste Schaufling	75	8,7	1	-
149 Schöllnach, M	3 986	2 467	CSU	1 003	40,7	6	1
(16 / 15,243)	2 526	2,3	FREIE WÄHLER	908	36,8	6	2
	63,4	16/ 4	SPD	556	22,5	4	1
151 Stephansposching	2 611	1 517	CSU	669	44,1	7	1
(16 / 15,003)	1 567	3,2	SPD	289	19,1	3	-
	60,0	16/ 3	Freie Wählergemeinschaft Stephansposching	365	24,1	4	1
			Unabhängige Bürgerliste Stephansposching	194	12,8	2	1
152 Wallerfing	1 070	846	CSU/Unabhängige Bürgerliste Wallerfing	548	64,8	8	2
(24 / 22,921)	853	0,8	Freie Wähler/Überparteilicher Bürgerblock	298	35,2	4	-
	79,7	12/ 2					
153 Winzer, M	3 197	1 742	CSU	587	33,7	5	-
(16 / 15,171)	1 788	2,6	SPD	203	11,7	2	-
	55,9	16/ 1	Unabhängige Wähler Winzer/Neßlbach	434	24,9	4	-
			Freie Wählergemeinschaft Winzer/Neßlbach	518	29,7	5	1
Landkreis zusammen	96 291	54 961	CSU	21 252	38,7	155	26
	56 352	2,5	GRÜNE	2 405	4,4	10	4
	58,5	408/ 70	FREIE WÄHLER	2 891	5,3	17	4
			AfD	1 371	2,5	5	3
			SPD	7 012	12,8	48	5
			FDP	329	0,6	1	-
			Sonstige zusammen	19 701	35,8	172	28
			darunter übrige Parteien	775	1,4	5	-
			gemeinsame Wahlvorschläge	4 043	7,4	30	6
			Wählergruppen	14 882	27,1	137	22
			Landkreis 272 Freyung-Grafenau				
116 Eppenschlag	786	549	CSU	316	57,6	5	1
(16 / 15,091)	555	1,1	Freie Wähler Eppenschlag	233	42,4	3	-
	70,6	8/ 1					
118 Freyung, St	6 072	3 481	CSU	1 676	48,1	10	2
(20 / 19,115)	3 568	2,4	Bürgergemeinschaft Stadt und Land Freyung e.V.	716	20,6	4	-
	58,8	20/ 4	ÖDP	376	10,8	2	2
			Junge Wähler Union Freyung e.V.	366	10,5	2	-
			Überparteiliche Wähler Freyung-Kreuzberg	347	10,0	2	-
119 Fürsteneck	723	526	CSU	287	54,6	4	-
(16 / 14,922)	539	2,4	Pro Gemeinde Fürsteneck	239	45,4	4	-
	74,6	8/ 0					
120 Grafenau, St	6 752	4 500	CSU	1 790	39,8	8	1
(20 / 18,928)	4 596	2,1	SPD	1 257	27,9	6	2
	68,1	20/ 5	FDP	291	6,5	1	-
			Unabhängige Wähler Grafenau	1 162	25,8	5	2
121 Grainet	2 016	1 491	CSU	665	44,6	6	1
(28 / 26,140)	1 524	2,2	SPD	439	29,4	4	-
	75,6	14/ 1	Unabhängige Wählergr. Vorderfreundorf/Freie Wähler	223	15,0	2	-
			Junge Wähler Union	164	11,0	2	-

Noch: 10. Wahl der Gemeinderäte in den kreisangehörigen Gemeinden in Bayern 2020 nach Gemeinden

Noch: 10.2 Niederbayern

Gemeinde (mögliche Stimmenzahl je Wähler / durchschnittlich vergebene Stimmenzahl je Wähler)	Stimmberechtigte Wähler / Wahlbeteiligung in %	Gültige Stimmzettel / ungültige Stz. in % / Sitze insg./ dar. Frauen	Wahlvorschlag	Gewichtete Stimmen Anzahl	Gewichtete Stimmen %	Sitze insgesamt	Sitze dar. Frauen
			Noch: Landkreis 272 Freyung-Grafenau				
122 Haidmühle	1 129	886	CSU/Freie Wählergemeinschaft	559	63,1	7	1
(24 / 22,528)	897	1,2	Wählergem. Bischofsreut-Haidmühle-Frauenberg	277	31,3	4	1
	79,5	12/ 2	Junge Liste	50	5,6	1	-
126 Hinterschmiding	2 031	1 604	CSU	549	34,2	5	2
(14 / 13,513)	1 626	1,4	Überparteiliche Wählergemeinschaft	646	40,3	6	1
	80,1	14/ 3	Freie Wählergemeinschaft Herzogsreut	409	25,5	3	-
127 Hohenau	2 772	2 171	CSU	1 057	48,7	8	1
(16 / 15,234)	2 189	0,8	SPD/FWG Hohenau-Schönbrunn a.L.	656	30,2	5	1
	79,0	16/ 2	Junge Wähler Union Hohenau-Schönbrunn am Lusen	458	21,1	3	-
128 Innernzell	1 322	968	CSU	522	53,9	6	-
(24 / 22,708)	981	1,3	Freie Wähler Innernzell	446	46,1	6	1
	74,2	12/ 1					
129 Jandelsbrunn	2 768	1 816	CSU	556	30,6	5	-
(16 / 15,340)	1 849	1,8	Freie Gemeinschaft Jandelsbrunn	701	38,6	6	-
	66,8	16/ 1	Parteilose Wählergemeinschaft Hintereben	559	30,8	5	1
134 Mauth	1 864	1 345	CSU	861	64,0	9	1
(28 / 25,346)	1 375	2,2	SPD/Freie Wählergemeinschaft	484	36,0	5	1
	73,8	14/ 2					
136 Neureichenau	3 681	2 481	CSU	1 070	43,1	7	2
(16 / 15,306)	2 533	2,1	Unabhängige Wählergemeinschaft	556	22,4	3	-
	68,8	16/ 2	Christliche-Wähler-Union/Freie Wähler Neureichenau	439	17,7	3	-
			Aktive Bürgergemeinschaft	143	5,8	1	-
			Freie Fortschrittliche Unabhängige Wähler	101	4,1	1	-
			Junge Liste Neureichenau	172	6,9	1	-
138 Perlesreut, M	2 350	1 580	CSU	818	51,8	7	1
(14 / 13,470)	1 602	1,4	GRÜNE	136	8,6	1	-
	68,2	14/ 2	Christliche Freie Wählerunion Perlesreut e.V.	626	39,6	6	1
139 Philippsreut	552	482	CSU	88	18,3	1	-
(16 / 15,313)	483	0,2	BP/Freie Wähler	264	54,8	5	1
	87,5	8/ 1	Christliche Wählergemeinschaft Philippsreut	130	27,0	2	-
140 Ringelai	1 581	1 185	CSU	448	37,8	4	-
(24 / 22,524)	1 205	1,7	SPD/Parteifrei	486	41,0	5	2
	76,2	12/ 2	Unabhängige Bürgerliste Ringelai	251	21,2	3	-
141 Röhrnbach, M	3 624	2 500	CSU	788	31,5	5	1
(16 / 15,351)	2 541	1,6	Cristliche Wählergemeinschaft/Freie Wähler	480	19,2	3	1
	70,1	16/ 4	Junge Bürgerliste	548	21,9	4	1
			Freie Wählergemeinschaft Kumreut-Harsdorf	293	11,7	2	1
			Junge Liste eine Gemeinde unsere Heimat	391	15,6	2	-
142 Saldenburg	1 708	1 126	CSU	381	33,8	4	-
(12 / 11,611)	1 147	1,8	SPD	364	32,3	4	2
	67,2	12/ 3	Freie Wähler Saldenburg-Preying	381	33,8	4	1
143 Sankt Oswald-Riedlhütt	2 475	1 819	CSU	509	28,0	4	-
(14 / 13,632)	1 851	1,7	SPD	350	19,2	3	-
	74,8	14/ 1	Freie Wählergemeinschaft St. Oswald-Riedlhütte	305	16,8	2	1
			Freie Bürgerliste St. Oswald-Riedlhütte	655	36,0	5	-
145 Schöfweg	1 112	779	CSU	230	29,5	4	-
(24 / 21,772)	793	1,8	Freie Wähler Schöfweg	355	45,6	5	1
	71,3	12/ 1	Unabhängige Wählergemeinschaft	194	24,9	3	-
146 Neuschönau	1 827	1 222	CSU	777	63,6	9	1
(14 / 13,350)	1 245	1,8	Freie Wählergemeinschaft Neuschönau	445	36,4	5	1
	68,1	14/ 2					
147 Schönberg, M	3 264	1 949	CSU	964	49,5	8	2
(16 / 15,041)	1 989	2,0	Unabhängige Wählergemeinschaft/Freie Wähler	771	39,6	6	2
	60,9	16/ 4	BP	214	11,0	2	-
149 Spiegelau	3 307	2 096	CSU	1 055	50,3	8	2
(16 / 15,265)	2 147	2,4	Freie Wähler Spiegelau	625	29,8	5	1
	64,9	16/ 4	Parteifreie Bürger	416	19,8	3	1
150 Thurmansbang	2 064	1 283	CSU	335	26,1	4	-
(28 / 25,692)	1 314	2,4	GRÜNE/SPD	124	9,7	1	1
	63,7	14/ 2	Freie Wählergemeinschaft Thurmansbang	565	44,0	6	1
			Unabhängige Bürgerliste	259	20,2	3	-
151 Waldkirchen, St	8 923	5 809	CSU	1 626	28,0	7	2
(24 / 22,502)	5 979	2,8	GRÜNE	361	6,2	2	1
	67,0	24/ 5	SPD	548	9,4	2	-
			Unabhängige Chr. Wähler/Freie Wähler Waldkirchen	2 237	38,5	9	2
			BP	768	13,2	3	-
			ÖDP	269	4,6	1	-

Noch: 10. Wahl der Gemeinderäte in den kreisangehörigen Gemeinden in Bayern 2020 nach Gemeinden

Noch: 10.2 Niederbayern

Gemeinde (mögliche Stimmenzahl je Wähler / durchschnittlich vergebene Stimmenzahl je Wähler)	Stimmberechtigte / Wähler / Wahlbeteiligung in %	Gültige Stimmzettel / ungültige Stz. in % / Sitze insg./ dar. Frauen	Wahlvorschlag	Gewichtete Stimmen Anzahl	Gewichtete Stimmen %	Sitze insgesamt	Sitze dar. Frauen
			Noch: Landkreis 272 Freyung-Grafenau				
152 Zenting	949	618	Freie Wähler Zenting-Ranfels-Daxstein	611	98,9	12	1
(24 / 9,529)	623	0,8	Ohne Wahlvorschlag	7	1,1	-	-
	65,6	12/ 1					
Landkreis zusammen	65 652	44 266	CSU	17 368	39,2	138	20
	45 151	2,0	GRÜNE	497	1,1	3	1
	68,8	354/ 56	FREIE WÄHLER	-	-	-	-
			AfD	-	-	-	-
			SPD	2 958	6,7	19	4
			FDP	291	0,7	1	-
			Sonstige zusammen	23 152	52,3	193	31
			darunter übrige Parteien	1 627	3,7	8	2
			gemeinsame Wahlvorschläge	2 573	5,8	28	7
			Wählergruppen	18 945	42,8	157	22
			Landkreis 273 Kelheim				
111 Abensberg, St	10 289	5 859	CSU	1 432	24,4	6	1
(24 / 22,636)	6 049	3,1	GRÜNE	644	11,0	3	1
	58,8	24/ 5	FREIE WÄHLER/Freie Wähler Abensberg	479	8,2	2	-
			SPD	882	15,1	3	2
			FDP	398	6,8	2	-
			Landwähler Offenstetten	747	12,7	3	-
			Wählergemeinschaft	555	9,5	2	1
			Junge Liste Abensberg	362	6,2	1	-
			Unabhängige Wählergruppe Abensberg-Land	160	2,7	1	-
			Bürgerliste Pullach	200	3,4	1	-
113 Aiglsbach	1 502	1 154	Unabhängige Bürgerliste Aiglsbach	582	50,4	6	-
(24 / 21,906)	1 169	1,3	Christlich Soziale Wählergemeinschaft	572	49,6	6	3
	77,8	12/ 3					
115 Attenhofen	1 131	839	Dorfgemeinschaft Walkertshofen	306	36,5	5	-
(24 / 22,636)	852	1,5	Unparteiische Wählergemeinschaft Attenhofen	234	27,9	3	-
	75,3	12/ 1	Wählergruppe ehemalige Gemeinde Pötzmes	142	16,9	2	1
			Wählergemeinschaft Oberwangenbach/Thonhausen	74	8,8	1	-
			ÖDP	83	9,9	1	-
116 Bad Abbach, M	9 800	6 014	CSU	1 966	32,7	8	2
(24 / 22,584)	6 187	2,8	GRÜNE	637	10,6	2	1
	63,1	24/ 6	FREIE WÄHLER/FREIE WÄHLER Ortsverband Bad Abbach	1 570	26,1	6	1
			SPD	210	3,5	1	-
			Zukunft Bad Abbach	1 020	17,0	4	1
			Aktive Bürger	179	3,0	1	1
			BP	231	3,8	1	-
			innovatives Netzwerk Bad Abbach	201	3,3	1	-
119 Biburg	1 021	628	Parteifreie Wähler und Aktive Biburger Bürger	628	100,0	12	1
(24 / 9,395)	631	0,5					
	61,8	12/ 1					
121 Essing, M	865	602	CSU	269	44,7	5	-
(24 / 22,028)	610	1,3	Freie Christliche Wählergemeinschaft	333	55,3	7	2
	70,5	12/ 2					
125 Hausen	1 746	1 309	CSU/Unabhängige Wähler	482	36,8	5	-
(28 / 25,947)	1 333	1,8	Freie Wähler der Gemeinde Hausen	691	52,8	8	2
	76,3	14/ 2	Parteilose Bürger der Gemeinde Hausen	136	10,4	1	-
127 Herrngiersdorf	1 039	691	Wählergemeinschaft/Freie Wähler	495	71,6	9	1
(18 / 16,447)	701	1,4	Regionale Bürgerliste	196	28,4	3	-
	67,5	12/ 1					
133 Ihrlerstein	3 513	2 260	CSU	736	32,6	5	3
(16 / 15,200)	2 303	1,9	SPD	855	37,8	6	1
	65,6	16/ 5	Freie Wähler Ihrlerstein	669	29,6	5	1
137 Kelheim, St	12 819	6 915	CSU	1 556	22,5	5	1
(24 / 21,983)	7 122	2,9	GRÜNE	1 237	17,9	4	1
	55,6	24/ 4	SPD	1 505	21,8	5	-
			FREIE WÄHLER Kehlheim	1 591	23,0	6	1
			Kelheimer Mitte	770	11,1	3	-
			Stadt-Land Union Kelheim	256	3,7	1	1
139 Kirchdorf	774	552	CSU	207	37,5	3	-
(16 / 15,455)	567	2,6	Unabhängige Wählergemeinschaft	345	62,5	5	2
	73,3	8/ 2					
141 Langquaid, M	4 434	2 798	CSU	1 303	46,6	9	2
(20 / 18,856)	2 850	1,8	SPD	404	14,4	3	-
	64,3	20/ 4	Freie Wähler-Gemeinschaft	737	26,3	5	1
			ÖDP	354	12,7	3	1

Noch: 10. Wahl der Gemeinderäte in den kreisangehörigen Gemeinden in Bayern 2020 nach Gemeinden

Noch: 10.2 Niederbayern

Gemeinde (mögliche Stimmenzahl je Wähler / durchschnittlich vergebene Stimmenzahl je Wähler)	Stimmberechtigte / Wähler / Wahlbeteiligung in %	Gültige Stimmzettel / ungültige Stz. in % / Sitze insg./ dar. Frauen	Wahlvorschlag	Gewichtete Stimmen Anzahl	Gewichtete Stimmen %	Sitze insgesamt	Sitze dar. Frauen
			Noch: Landkreis 273 Kelheim				
147 Mainburg, St	10 907	6 080	CSU	2 229	36,7	9	3
(24 / 22,496)	6 313	3,7	GRÜNE	272	4,5	1	1
	57,9	24/ 7	FREIE WÄHLER/FREIE WÄHLER Mainburg	1 215	20,0	5	2
			SPD	418	6,9	2	-
			FDP	282	4,6	1	-
			Stadt-Land Union	704	11,6	3	-
			Junge Liste Mainburg	247	4,1	1	-
			ÖDP	614	10,1	2	1
			Liste Zunkuft Mainburg	99	1,6	-	-
152 Neustadt a.d.Donau, St	11 301	5 685	CSU	1 686	29,7	7	2
(24 / 22,780)	5 830	2,5	SPD	1 407	24,7	6	2
	51,6	24/ 5	Chr. Wählergemeinschaft Mühlhausen-Geibenstetten	578	10,2	2	1
			Wählergemeinschaft Bad Gögging-Eining-Ulrain	833	14,7	4	-
			Wählergemeinschaft Schwaig	451	7,9	2	-
			Wählergemeinschaft Hienheim-Arresting	399	7,0	2	-
			Wählergemeinschaft Irnsing	331	5,8	1	-
159 Painten, M	1 871	1 311	CSU	650	49,6	7	1
(28 / 26,776)	1 335	1,8	FREIE WÄHLER/Freie Wähler OV Painten	168	12,8	2	-
	71,4	14/ 1	SPD	493	37,6	5	-
163 Elsendorf	1 666	997	CSU	560	56,2	8	2
(28 / 23,995)	1 013	1,6	Bürgergemeinschaft der Gemeinde Elsendorf	437	43,8	6	-
	60,8	14/ 2					
164 Riedenburg, St	4 817	3 180	CSU	1 030	32,4	6	2
(20 / 19,208)	3 255	2,3	SPD	242	7,6	2	1
	67,6	20/ 5	Bürgerliste Großgemeinde Riedenburg	642	20,2	4	-
			Christliche Wählergemeinschaft Riedenburg	899	28,3	6	2
			Freie Wählerschaft Großgemeinde Riedenburg e.V.	367	11,5	2	-
165 Rohr i.NB, M	2 729	1 991	CSU	808	40,6	6	-
(16 / 15,320)	2 025	1,7	GRÜNE	74	3,7	1	1
	74,2	16/ 2	SPD	112	5,6	1	-
			Freie Wähler Rohr i. NB	457	23,0	4	1
			Bürgerliste 2020	540	27,1	4	-
166 Saal a.d.Donau	4 335	2 699	CSU	556	20,6	4	-
(20 / 19,055)	2 773	2,7	FREIE WÄHLER/Freie Wähler Saal	1 070	39,6	8	1
	64,0	20/ 3	SPD	396	14,7	3	-
			Unabhängige Wähler	428	15,9	3	1
			Wähler für Wähler	249	9,2	2	1
172 Siegenburg, M	3 023	1 674	CSU	381	22,8	4	1
(16 / 15,267)	1 714	2,3	SPD	91	5,4	1	-
	56,7	16/ 3	Unabhängige Wähler Siegenburg	470	28,1	4	2
			Freie Wählergemeinschaft Siegenburg	218	13,0	2	-
			Freie Wählergruppe Niederumelsdorf	166	9,9	2	-
			FBL	163	9,7	1	-
			Forum	59	3,5	1	-
			JL	126	7,5	1	-
175 Teugn	1 345	997	CSU	433	43,4	5	1
(24 / 22,838)	1 003	0,6	SPD	135	13,5	2	-
	74,6	12/ 1	Freie Wähler Teugn	275	27,6	3	-
			BP	154	15,4	2	-
177 Train	1 494	1 126	CSU/Unabhängige Wähler	624	55,4	7	-
(24 / 22,711)	1 139	1,1	Unabhängige Liste	502	44,6	5	2
	76,2	12/ 2					
178 Volkenschwand	1 406	973	CSU/Bürgerforum	498	51,2	6	2
(24 / 22,496)	986	1,3	Fr. W.gem. Volkenschw.-Leibersd.-Gr.gundertsh.	303	31,1	4	1
	70,1	12/ 4	ÖDP/Parteifreie Umweltschützer	172	17,7	2	1
181 Wildenberg	1 154	781	CSU	225	28,8	4	1
(24 / 22,429)	797	2,0	ÖDP	138	17,7	2	-
	69,1	12/ 1	Gemeindewohl/Freie Wähler	155	19,8	2	-
			Junge Liste Wildenberg	176	22,5	3	-
			Bürger für Bürger	87	11,1	1	-
Landkreis zusammen	94 981	57 115	CSU	16 027	28,1	101	22
	58 557	2,5	GRÜNE	2 864	5,0	11	5
	61,7	386/ 72	FREIE WÄHLER	-	-	-	-
			AfD	-	-	-	-
			SPD	7 150	12,5	40	6
			FDP	680	1,2	3	-
			Sonstige zusammen	30 394	53,2	231	39
			darunter übrige Parteien	1 574	2,8	11	2
			gemeinsame Wahlvorschläge	6 278	11,0	43	7
			Wählergruppen	22 542	39,5	177	30

Noch: 10. Wahl der Gemeinderäte in den kreisangehörigen Gemeinden in Bayern 2020 nach Gemeinden

Noch: 10.2 Niederbayern

Gemeinde (mögliche Stimmenzahl je Wähler / durchschnittlich vergebene Stimmenzahl je Wähler)	Stimmberechtigte / Wähler / Wahlbeteiligung in %	Gültige Stimmzettel / ungültige Stz. in % / Sitze insg./ dar. Frauen	Wahlvorschlag	Gewichtete Stimmen Anzahl	Gewichtete Stimmen %	Sitze insgesamt	Sitze dar. Frauen
			Landkreis 274 Landshut				
111 Adlkofen	3 586	2 306	CSU/Wählergemeinschaft Einigkeit	802	34,8	6	1
(16 / 15,130)	2 350	1,9	GRÜNE	283	12,3	2	1
	65,5	16/ 3	FREIE WÄHLER	330	14,3	2	1
			SPD	120	5,2	1	-
			Wählergemeinschaft Reichlkofen	207	9,0	1	-
			Demokratie leben	423	18,3	3	-
			Junge Liste Adlkofen	141	6,1	1	-
112 Aham	1 581	1 015	CSU	306	30,1	4	-
(12 / 11,375)	1 026	1,1	Freie Wähler Aham	495	48,8	6	2
	64,9	12/ 3	Bürgerliste Aham	214	21,1	2	1
113 Altdorf, M	8 856	4 493	CSU	1 762	39,2	9	2
(24 / 22,247)	4 556	1,4	FREIE WÄHLER	662	14,7	4	1
	51,4	24/ 7	SPD/Parteilose Wähler	783	17,4	4	1
			Bürger- und Umweltliste	1 286	28,6	7	3
114 Altfraunhofen	1 908	1 316	CSU	338	25,7	4	2
(28 / 25,305)	1 344	2,1	FREIE WÄHLER	491	37,3	5	-
	70,4	14/ 3	SPD/grün-unabhängige Liste Altfraunhofen	270	20,5	3	1
			Parteilose Wählergemeinschaft	217	16,5	2	-
118 Baierbach	665	506	CSU/Freie Wählergemeinschaft/Freie Bürgerliste	490	96,8	8	2
(16 / 6,591)	508	0,4	Ohne Wahlvorschlag	16	3,2	-	-
	76,4	8/ 2					
119 Bayerbach b.Ergoldsbac	1 547	1 143	Bürgerblock Bayerbach	572	50,0	6	1
(24 / 22,751)	1 158	1,3	Freie Wähler Bayerbach	571	50,0	6	2
	74,9	12/ 3					
120 Bodenkirchen	4 300	2 691	CSU	496	18,4	4	1
(20 / 18,722)	2 744	1,9	Freie Wählergemeinschaft Bodenkirchen	670	24,9	5	1
	63,8	20/ 3	Überparteiliche Wählergemeinschaft Aich	455	16,9	3	-
			Christliche Wählergemeinschaft Binabiburg	529	19,7	4	1
			Wählergemeinschaft Bonbruck	541	20,1	4	-
121 Buch a.Erlbach	3 126	2 154	CSU	628	29,2	5	1
(16 / 15,427)	2 186	1,5	SPD	325	15,1	2	1
	69,9	16/ 3	Neue Liste Buch	626	29,1	4	-
			Wählergruppe Thann/Vatersdorf	366	17,0	3	-
			Junge Liste Buch am Erlbach	209	9,7	2	1
124 Eching	3 330	2 247	CSU	788	35,1	5	-
(16 / 15,300)	2 274	1,2	GRÜNE	260	11,6	2	1
	68,3	16/ 3	SPD	78	3,5	1	-
			Freie Wählergemeinschaft Eching	1 026	45,7	7	2
			Junge Liste Eching	95	4,2	1	-
126 Ergolding, M	10 045	5 642	CSU	1 589	28,2	7	2
(24 / 22,066)	5 741	1,7	SPD	377	6,7	2	-
	57,2	24/ 5	FDP	300	5,3	1	-
			Freie Wähler im Markt Ergolding e.V.	2 740	48,6	11	3
			ÖDP	636	11,3	3	-
127 Ergoldsbach, M	6 485	3 737	CSU	1 070	28,6	6	1
(20 / 18,423)	3 817	2,1	GRÜNE	176	4,7	1	1
	58,9	20/ 5	FREIE WÄHLER	1 553	41,6	8	2
			SPD	547	14,6	3	-
			FDP	87	2,3	-	-
			ÖDP	304	8,1	2	1
128 Essenbach, M	9 549	5 473	CSU	2 077	37,9	9	1
(24 / 22,177)	5 587	2,0	SPD	727	13,3	3	2
	58,5	24/ 6	Freie Wähler Markt Essenbach e.V.	1 898	34,7	9	2
			ÖDP	771	14,1	3	1
132 Furth	2 867	1 753	CSU	814	46,4	7	1
(16 / 14,885)	1 790	2,1	Freie Wähler Furth	939	53,6	9	3
	62,4	16/ 4					
134 Geisenhausen, M	5 622	3 341	CSU	813	24,3	5	1
(20 / 18,922)	3 394	1,6	SPD/Freie Bürgerliste Geisenhausen/Grüne	754	22,6	4	1
	60,4	20/ 4	Freie Wähler Geisenhausen	1 310	39,2	8	1
			Junge Liste Geisenhausen	464	13,9	3	1
135 Gerzen	1 117	1 059	CSU	520	49,1	6	1
(16 / 15,287)	1 068	0,8	Freie Wähler Gerzen-Lichtenhaag	539	50,9	6	1
	95,6	12/ 2					
141 Hohenthann	3 387	2 459	CSU	1 220	49,6	8	2
(16 / 15,345)	2 500	1,6	SPD	222	9,0	1	1
	73,8	16/ 3	Freie Wähler Gemeinde Hohenthann e.V.	1 017	41,4	7	-
145 Kröning	1 226	1 154	CSU	526	45,6	6	-
(14 / 13,321)	1 173	1,6	FW Gemeindewohl Kröning	628	54,4	8	2
	95,7	14/ 2					

Noch: 10. Wahl der Gemeinderäte in den kreisangehörigen Gemeinden in Bayern 2020 nach Gemeinden

Noch: 10.2 Niederbayern

Gemeinde (mögliche Stimmenzahl je Wähler / durchschnittlich vergebene Stimmenzahl je Wähler)	Stimmberechtigte / Wähler / Wahlbeteiligung in %	Gültige Stimmzettel / ungültige Stz. in % / Sitze insg./ dar. Frauen	Wahlvorschlag	Gewichtete Stimmen Anzahl	Gewichtete Stimmen %	Sitze insgesamt	Sitze dar. Frauen
			Noch: Landkreis 274 Landshut				
146 Kumhausen	4 222	2 488	CSU	586	23,6	5	2
(20 / 18,619)	2 544	2,2	GRÜNE	578	23,2	4	1
	60,3	20/ 5	FDP	100	4,0	1	-
			Freie Wähler Kumhausen e.V.	1 224	49,2	10	2
153 Neufahrn i.NB	3 357	2 149	CSU	721	33,6	5	1
(16 / 15,200)	2 186	1,7	GRÜNE	140	6,5	1	-
	65,1	16/ 3	SPD	605	28,2	5	1
			Freie Wähler Neufahrn i.NB e.V.	683	31,8	5	1
154 Neufraunhofen	866	637	CSU/Freie Wählergemeinschaft Neufraunhofen	75	11,8	1	-
(22 / 19,510)	644	1,1	FDP	562	88,2	11	2
	74,4	12/ 2					
156 Niederaichbach	3 344	1 989	CSU/Freie Wählerschaft	876	44,0	7	2
(16 / 14,835)	2 014	1,2	SPD/Unabhängiger Bürgerblock	308	15,5	3	1
	60,2	16/ 4	Wählergemeinschaft Oberaichbach	401	20,2	3	-
			FREIE WÄHLER Gemeinde Niederaichbach e.V.	404	20,3	3	1
165 Obersüßbach	1 364	981	CSU/Freie Wähler Obersüßbach	974	99,3	12	4
(24 / 10,317)	989	0,8	Ohne Wahlvorschlag	7	0,7	-	-
	72,5	12/ 4					
172 Pfeffenhausen, M	4 101	2 785	CSU	1 299	46,6	9	1
(20 / 18,522)	2 842	2,0	GRÜNE	229	8,2	2	1
	69,3	20/ 4	FREIE WÄHLER/Freie Wähler in der Gemeinde	1 042	37,4	7	1
			SPD	215	7,7	2	1
174 Postau	1 348	936	CSU/Unabhängige Bürger	471	50,3	6	1
(24 / 21,918)	944	0,8	Parteifreie Wählergemeinschaft	465	49,7	6	2
	70,0	12/ 3					
176 Rottenburg a.d.Laaber,	6 644	4 089	CSU	921	22,5	4	-
(20 / 18,989)	4 174	2,0	FREIE WÄHLER/Freie Wähler Rotttenburg e.V.	1 464	35,8	7	3
	62,8	20/ 6	SPD	352	8,6	2	1
			FDP	88	2,2	-	-
			Christliche Wähler Stadt und Umland	530	13,0	3	1
			Bürgerforum ROL	734	18,0	4	1
179 Schalkham	558	541	CSU	175	32,3	3	-
(16 / 14,922)	548	1,3	Freie Wähler Schalkham	192	35,5	3	-
	98,2	8/ 0	Unparteiliche Wählergruppe	174	32,2	2	-
182 Tiefenbach	3 079	2 081	CSU	740	35,6	6	2
(16 / 15,323)	2 126	2,1	SPD	135	6,5	1	-
	69,0	16/ 6	FDP	170	8,2	1	-
			Neues Bürgerforum für die Gemeinde Tiefenbach e.V.	142	6,8	1	1
			Wählergemeinschaft in der Gemeinde Tiefenbach	367	17,6	3	1
			Unabhängige Liste Tiefenbach e.V.	527	25,3	4	2
183 Velden, M	5 302	2 991	CSU	1 034	34,6	7	2
(20 / 18,636)	3 074	2,7	FREIE WÄHLER/Freie Wähler Velden	871	29,1	5	3
	58,0	20/ 8	SPD	407	13,6	3	-
			FDP	113	3,8	1	1
			Unabhängige Liste Velden und Umland	566	18,9	4	2
184 Vilsbiburg, St	9 233	5 422	CSU	1 704	31,4	7	1
(24 / 22,448)	5 548	2,3	GRÜNE/Bürger- und Umweltliste Vilsbiburg	878	16,2	4	2
	60,1	24/ 7	FREIE WÄHLER	1 542	28,4	7	3
			SPD	1 298	23,9	6	1
185 Vilsheim	2 109	1 289	CSU/Freie Wähler	1 256	97,4	14	3
(24 / 19,816)	1 314	1,9	SPD	33	2,6	-	-
	62,3	14/ 3					
187 Weihmichl	2 044	1 389	CSU/Wählergemeinschaft	541	38,9	6	-
(28 / 26,287)	1 404	1,1	Wählerblock Weihmichl	609	43,8	6	-
	68,7	14/ 0	Freie Christliche Wähler Neuhausen-Weihmichl e.V.	239	17,2	2	-
188 Weng	1 175	766	CSU/Neue Liste Weng	276	36,0	4	1
(20 / 18,794)	778	1,5	Christlicher Bürgerblock	245	32,0	4	1
	66,2	12/ 2	Freie Wählergemeinschaft	245	32,0	4	-
191 Wörth a.d.Isar	2 371	1 219	CSU/Freie Wählerschaft	661	54,2	8	3
(28 / 24,554)	1 242	1,9	SPD/Freie Wähler-Gruppe Wörth	362	29,7	4	1
	52,4	14/ 4	Junge Liste Wörth	196	16,1	2	-
193 Wurmsham	1 123	833	Wählergemeinschaft Wurmsham	414	49,7	6	2
(24 / 21,215)	843	1,2	Freie Wählergemeinschaft Pauluszell	419	50,3	6	1
	75,1	12/ 3					
194 Bruckberg	4 524	3 295	CSU	1 165	35,4	7	-
(20 / 18,262)	3 331	1,1	FREIE WÄHLER	1 026	31,1	6	-
	73,6	20/ 0	SPD/Wir für unsere Gemeinde	877	26,6	5	-
			FDP	128	3,9	1	-
			Zukunft für unsere Heimat	99	3,0	1	-

Noch: 10. Wahl der Gemeinderäte in den kreisangehörigen Gemeinden in Bayern 2020 nach Gemeinden

Noch: 10.2 Niederbayern

Gemeinde (mögliche Stimmenzahl je Wähler / durchschnittlich vergebene Stimmenzahl je Wähler)	Stimmberechtigte / Wähler / Wahlbeteiligung in %	Gültige Stimmzettel / ungültige Stz. in % / Sitze insg./ dar. Frauen	Wahlvorschlag	Gewichtete Stimmen Anzahl	Gewichtete Stimmen %	Sitze insgesamt	Sitze dar. Frauen
			Noch: Landkreis 274 Landshut				
Landkreis zusammen	125 961	78 369	CSU	21 292	27,2	138	24
	79 761	1,7	GRÜNE	1 666	2,1	12	5
	63,3	566/ 125	FREIE WÄHLER	5 604	7,2	32	7
			AfD	-	-	-	-
			SPD	5 441	6,9	32	8
			FDP	1 548	2,0	16	3
			Sonstige zusammen	42 818	54,6	336	78
			darunter übrige Parteien	1 711	2,2	8	2
			gemeinsame Wahlvorschläge	14 031	17,9	118	31
			Wählergruppen	27 053	34,5	210	45
			Landkreis 275 Passau				
111 Aicha vorm Wald	1 960	1 101	CSU	615	55,9	8	2
(14 / 13,193)	1 138	3,3	Überparteiliche Wählergemeinschaft Aicha vorm Wald	486	44,1	6	-
	58,1	14/ 2					
112 Aidenbach, M	2 392	1 478	CSU	674	45,6	6	1
(28 / 26,096)	1 516	2,5	GRÜNE	177	12,0	2	1
	63,4	14/ 4	SPD/Parteifreie Wählergemeinschaft	113	7,6	1	1
			FDP	85	5,8	1	-
			Freie Wähler Aidenbach	342	23,1	3	1
			Überparteiliche Wählergemeinschaft	87	5,9	1	-
114 Aldersbach	3 573	2 339	CSU	1 034	44,2	7	1
(16 / 15,341)	2 370	1,3	GRÜNE/Parteifreie	449	19,2	3	-
	66,3	16/ 2	FREIE WÄHLER	618	26,4	4	1
			SPD/Parteifreie Wählergemeinschaft	238	10,2	2	-
116 Bad Füssing	6 642	3 477	CSU	1 016	29,2	6	1
(20 / 18,781)	3 593	3,2	GRÜNE	251	7,2	1	1
	54,1	20/ 5	SPD	104	3,0	1	-
			Wählergemeinschaft Bürgerliche Einigkeit Würding	691	19,9	4	1
			Wählergemeinschaft Aigen a.Inn	432	12,4	3	1
			Wählergemeinschaft Einigkeit Egglfing	364	10,5	2	-
			Unabhängige Bürgergemeinschaft	217	6,2	1	-
			Wählergemeinschaft Bad Füssing	246	7,1	1	1
			Wählergemeinschaft Irching	156	4,5	1	-
117 Beutelsbach	967	649	CSU	284	43,8	5	1
(24 / 22,347)	656	1,1	Überparteiliche Wählergemeinschaft	167	25,7	3	-
	67,8	12/ 3	Freie Wählergemeinschaft	198	30,5	4	2
118 Breitenberg	1 655	1 201	CSU	565	47,0	7	1
(14 / 13,561)	1 229	2,3	Christlich Parteifreie Wählergemeinschaft	636	53,0	7	1
	74,3	14/ 2					
119 Büchlberg	3 361	2 283	CSU	941	41,2	7	-
(16 / 15,329)	2 313	1,3	SPD/Unabhängige Wählergemeinschaft	274	12,0	2	-
	68,8	16/ 1	Freie Wähler Gemeinschaft	1 068	46,8	7	1
120 Eging a.See, M	3 455	2 051	CSU	766	37,3	6	1
(16 / 15,294)	2 082	1,5	SPD	309	15,1	2	-
	60,3	16/ 3	Überparteiliche Wählergemeinschaft-Freie Wähler	976	47,6	8	2
121 Fürstenstein	2 858	1 678	CSU	934	55,7	9	3
(16 / 15,402)	1 707	1,7	SPD	182	10,8	2	-
	59,7	16/ 4	Freie Wählergemeinschaft Fürstenstein	562	33,5	5	1
122 Fürstenzell, M	6 631	3 891	CSU	1 147	29,5	6	2
(20 / 19,056)	3 998	2,7	SPD	813	20,9	4	1
	60,3	20/ 7	Gem. Liste Bürgerunion/Chr. Wählergemeinschaft	857	22,0	5	2
			ÖDP/Aktive Bürger	620	15,9	3	1
			Überparteiliche Wählergemeinschaft Fürstenzell	454	11,7	2	1
124 Bad Griesbach i.Rottal	7 552	3 837	CSU	753	19,6	4	2
(20 / 18,902)	3 931	2,4	SPD/Fr. Wählergem./FW	532	13,9	3	1
	52,1	20/ 5	Überparteiliche Wählergemeinschaft Bad Griesbach	864	22,5	4	-
			Wählergemeinschaft Karpfham-Eintracht	510	13,3	3	1
			Wählergemeinschaft Wenig-Einigkeit	491	12,8	2	-
			Wählergemeinschaft Sankt Salvator-Einigkeit	356	9,3	2	-
			Wählergemeinschaft Reutern	331	8,6	2	1
125 Haarbach	2 190	1 465	Unabhängige Wählergemeinschaft Haarbach	448	30,6	4	-
(28 / 25,382)	1 494	1,9	Wählergemeinschaft Rainding	392	26,8	4	-
	68,2	14/ 2	Wählergemeinschaft Uttlau	364	24,8	3	-
			Wählergemeinschaft Wolfakirchen	261	17,8	3	2
126 Hauzenberg, St	9 907	6 469	CSU	2 361	36,5	9	1
(24 / 22,750)	6 642	2,6	SPD	1 183	18,3	4	1
	67,0	24/ 3	Freie Wähler Hauzenberg	1 044	16,1	4	-
			ÖDP/Aktive Bürger	732	11,3	3	1
			Junge Liste Hauzenberg	512	7,9	2	-
			PRO HAUZENBERG	637	9,8	2	-

Noch: 10. Wahl der Gemeinderäte in den kreisangehörigen Gemeinden in Bayern 2020 nach Gemeinden

Noch: 10.2 Niederbayern

Gemeinde (mögliche Stimmenzahl je Wähler / durchschnittlich vergebene Stimmenzahl je Wähler)	Stimmberechtigte / Wähler / Wahlbeteiligung in %	Gültige Stimmzettel / ungültige Stz. in % / Sitze insg./ dar. Frauen	Wahlvorschlag	Gewichtete Stimmen Anzahl	Gewichtete Stimmen %	Sitze insgesamt	Sitze dar. Frauen
			Noch: Landkreis 275 Passau				
127 Hofkirchen, M	3 090	2 056	CSU	1 041	50,6	8	1
(16 / 15,596)	2 092	1,7	SPD	598	29,1	5	2
	67,7	16/ 4	Überparteiliche Wählergem. Hofkirchen-Garham	417	20,3	3	1
128 Hutthurm, M	5 021	3 143	CSU	1 276	40,6	8	1
(20 / 18,906)	3 190	1,5	SPD	687	21,9	4	-
	63,5	20/ 3	Freie Wähler Hutthurm	1 180	37,5	8	2
130 Kirchham	2 088	1 214	CSU/Gemeindewohl	562	46,3	6	2
(28 / 26,065)	1 245	2,5	GRÜNE	75	6,2	1	-
	59,6	14/ 3	Überparteiliche Wählergemeinschaft	577	47,5	7	1
131 Kößlarn, M	1 668	971	CSU/Für Kößlarn	452	46,5	5	1
(24 / 21,855)	996	2,5	ÖDP/Aktive Bürger Kößlarn	224	23,1	3	-
	59,7	12/ 1	Jugend für Kößlarn	295	30,4	4	-
132 Malching	1 095	674	CSU	359	53,3	6	1
(24 / 22,521)	690	2,3	Freie Wählervereinigung/SPD	315	46,7	6	1
	63,0	12/ 2					
133 Neuburg a.Inn	3 520	2 425	CSU	1 105	45,6	7	1
(16 / 15,562)	2 468	1,7	GRÜNE	374	15,4	3	1
	70,1	16/ 4	SPD	195	8,0	1	-
			FWG	351	14,5	2	1
			BL	81	3,3	1	-
			Bündnis Bannwald/ÖDP	319	13,2	2	1
134 Neuhaus a.Inn	2 876	1 611	CSU	918	57,0	9	2
(16 / 15,561)	1 634	1,4	SPD/GRÜNE	379	23,5	4	2
	56,8	16/ 5	Überparteiliche Wählergemeinschaft	314	19,5	3	1
135 Neukirchen vorm Wald	2 355	1 503	CSU	578	38,5	6	-
(14 / 13,387)	1 527	1,6	SPD	458	30,5	4	2
	64,8	14/ 3	Überparteiliche Wählergemeinschaft	467	31,1	4	1
137 Obernzell, M	3 118	1 987	CSU	746	37,5	6	2
(16 / 15,475)	2 025	1,9	SPD	463	23,3	4	1
	64,9	16/ 7	Wählergemeinschaft Ederlsdorf	413	20,8	3	1
			Freie Wähler Obernzell	208	10,5	2	2
			Erlauer Liste	157	7,9	1	1
138 Ortenburg, M	6 068	4 014	CSU	2 053	51,1	10	2
(20 / 19,138)	4 094	2,0	SPD	599	14,9	3	-
	67,5	20/ 2	Überparteiliche Wählergemeinschaft Ortenburg	1 021	25,4	5	-
			ÖDP/Aktive Bürger	341	8,5	2	-
141 Pocking, St	12 737	5 883	CSU	1 373	23,3	6	3
(24 / 22,517)	6 072	3,1	SPD	568	9,7	2	1
	47,7	24/ 7	FDP	283	4,8	1	-
			Unabhängige Bürger	1 089	18,5	4	1
			Hartkirchner Wählervereinigung Einigkeit	772	13,1	3	2
			Freie Wählergruppe Kühnham	414	7,0	2	-
			ÖDP/Parteifreie Umweltschützer	452	7,7	2	-
			Indlinger Wählergemeinschaft	312	5,3	1	-
			Junge Liste	620	10,5	3	-
143 Rotthalmünster, M	4 107	2 332	CSU	752	32,2	5	1
(16 / 15,311)	2 377	1,9	Bürger für Rotthalmünster	787	33,7	6	1
	57,9	16/ 2	Freie Wählergemeinschaft Weihmörting	461	19,8	3	-
			Unabhängige Wählergemeinschaft	332	14,2	2	-
144 Ruderting	2 670	1 689	CSU	703	41,6	7	-
(16 / 15,496)	1 716	1,6	SPD	122	7,2	1	-
	64,3	16/ 1	Freie Wählergemeinschaft Ruderting	447	26,5	4	1
			Bürger für Ruderting e.V.	417	24,7	4	-
145 Ruhstorf a.d.Rott, M	5 985	3 359	CSU	970	28,9	6	1
(20 / 19,125)	3 435	2,2	FREIE WÄHLER/Freie Wählergemeinschaft	877	26,1	5	-
	57,4	20/ 2	SPD	349	10,4	2	-
			Einigkeit Schmidham	425	12,7	3	-
			Parteilose Wählergruppe Sulzbach-Eholfing-Eglsee	414	12,3	2	1
			Bürgerschaft Hütting	324	9,6	2	-
146 Salzweg	5 679	3 545	CSU	1 123	31,7	6	1
(20 / 19,045)	3 629	2,3	GRÜNE/Frischer Wind	533	15,0	3	1
	63,9	20/ 6	SPD	378	10,7	2	-
			Freie Wählergemeinschaft Salzweg-Straßkirchen	1 241	35,0	7	3
			Junge Liste Salzweg-Straßkirchen	270	7,6	2	1
148 Sonnen	1 187	944	CSU	522	55,3	7	-
(24 / 22,919)	959	1,6	Christliche Wählergemeinschaft	422	44,7	5	-
	80,8	12/ 0					
149 Tettenweis	1 442	922	Fortschritt Oberschwärzenbach	330	35,8	4	2
(24 / 22,359)	933	1,2	Einigkeit Tettenweis	347	37,6	5	1
	64,7	12/ 3	Einigkeit Poigham	245	26,6	3	-

Noch: 10. Wahl der Gemeinderäte in den kreisangehörigen Gemeinden in Bayern 2020 nach Gemeinden

Noch: 10.2 Niederbayern

Gemeinde (mögliche Stimmenzahl je Wähler / durchschnittlich vergebene Stimmenzahl je Wähler)	Stimmberechtigte / Wähler / Wahlbeteiligung in %	Gültige Stimmzettel / ungültige Stz. in % / Sitze insg./ dar. Frauen	Wahlvorschlag	Gewichtete Stimmen Anzahl	Gewichtete Stimmen %	Sitze insgesamt	Sitze dar. Frauen
			Noch: Landkreis 275 Passau				
150 Thyrnau	3 514	2 546	CSU	959	37,7	6	1
(16 / 15,491)	2 581	1,4	Wähler-Gemeinschaft Thyrnau-Kellberg e.V.	1 137	44,7	7	-
	73,4	16/ 1	Christliche Wählergemeinschaft Thyrnau-Kellberg	450	17,7	3	-
151 Tiefenbach	5 705	3 347	CSU	1 097	32,8	7	2
(20 / 19,200)	3 420	2,1	GRÜNE	440	13,1	3	2
	59,9	20/ 4	SPD	376	11,2	2	-
			Freie Wählergemeinschaft Tiefenbach e.V.	544	16,3	3	-
			Bürgerliche Wähler Tiefenbach e.V.	483	14,4	3	-
			Unsere Zukunft - Denk mit! Mach mit! e.V.	407	12,2	2	-
152 Tittling, M	3 463	1 870	CSU	739	39,5	6	3
(16 / 15,320)	1 909	2,0	GRÜNE	66	3,5	1	-
	55,1	16/ 5	FREIE WÄHLER/FW FREIE WÄHLER TITTLING	396	21,2	3	1
			SPD	254	13,6	2	-
			Überparteiliche Wählergemeinschaft Tittling	415	22,2	4	1
153 Untergriesbach, M	5 029	2 993	CSU	847	28,3	5	1
(20 / 18,758)	3 055	2,0	SPD	430	14,4	3	-
	60,7	20/ 2	Freie Wählergemeinschaft Untergriesbach	729	24,4	5	1
			Christliche Wählergemeinschaft Untergriesbach	588	19,6	4	-
			Bürgerforum Gottsdorf	399	13,3	3	-
154 Vilshofen an der Donau	13 704	7 732	CSU	1 843	23,8	6	1
(24 / 22,445)	7 951	2,8	FREIE WÄHLER/GRÜNE	1 050	13,6	3	3
	58,0	24/ 7	AfD	407	5,3	1	-
			SPD	2 104	27,2	7	2
			FDP	56	0,7	-	-
			Überparteiliche Wählergemeinschaft	1 232	15,9	4	-
			Junge Liste Vilshofen	636	8,2	2	1
			Freundeskreis Hansi Brandl	404	5,2	1	-
156 Wegscheid, M	4 525	2 906	CSU	1 233	42,4	9	2
(20 / 18,936)	2 997	3,0	Freie Wähler Gemeinschaft Wegscheid	570	19,6	4	2
	66,2	20/ 4	Bürgerunion Wegscheid	449	15,5	3	-
			Thurnreuther Liste	312	10,7	2	-
			Junge Liste Wegscheid	342	11,8	2	-
159 Windorf, M	4 078	2 663	CSU	1 052	39,5	6	-
(16 / 15,450)	2 700	1,4	SPD	303	11,4	2	-
	66,2	16/ 0	Überparteiliche Wählergemeinschaft Windorf	916	34,4	6	-
			Neue Generation für Windorf	392	14,7	2	-
160 Witzmannsberg	1 254	877	CSU	380	43,3	5	-
(12 / 11,648)	890	1,5	Überparteiliche Wählergemeinschaft Witzmannsberg	275	31,4	4	1
	71,0	12/ 2	Freie Wählergemeinschaft Witzmannsberg	222	25,3	3	1
Landkreis zusammen	159 121	95 125	CSU	32 759	34,4	227	42
	97 254	2,2	GRÜNE	1 383	1,5	11	5
	61,1	636/ 123	FREIE WÄHLER	618	0,6	4	1
			AfD	407	0,4	1	-
			SPD	10 475	11,0	57	10
			FDP	424	0,4	2	-
			Sonstige zusammen	49 059	51,6	334	65
			darunter übrige Parteien	-	-	-	-
			gemeinsame Wahlvorschläge	8 858	9,3	61	16
			Wählergruppen	40 201	42,3	273	49
			Landkreis 276 Regen				
111 Achslach	778	574	CSU	262	45,6	4	-
(16 / 15,218)	581	1,2	Unabhängige-Christ-Demokraten e.V.	312	54,4	4	-
	74,7	8/ 0					
113 Arnbruck	1 646	1 222	CSU	456	37,3	4	2
(24 / 22,957)	1 245	1,8	SPD/Parteifreie Bürger	400	32,7	4	-
	75,6	12/ 3	Freie Wähler Arnbruck	203	16,6	2	-
			Junge Union	163	13,3	2	1
115 Bayerisch Eisenstein	839	547	CSU	234	42,8	5	2
(24 / 20,912)	558	2,0	FREIE WÄHLER	164	30,0	4	-
	66,5	12/ 3	Bürgerliste Eisenstein	149	27,2	3	1
116 Bischofsmais	2 633	1 545	CSU	507	32,8	5	1
(16 / 15,210)	1 582	2,3	SPD	273	17,7	3	-
	60,1	16/ 3	Unabhängige Wählergruppe Bischofsmais	622	40,3	7	1
			ÖDP	143	9,3	1	1
117 Bodenmais, M	3 018	1 371	CSU	609	44,4	7	1
(16 / 15,050)	1 393	1,6	SPD/Unabhängige Bodenmaiser	486	35,4	6	-
	46,2	16/ 1	Freie Wählergemeinschaft Bodenmais	276	20,1	3	-

Noch: 10. Wahl der Gemeinderäte in den kreisangehörigen Gemeinden in Bayern 2020 nach Gemeinden

Noch: 10.2 Niederbayern

Gemeinde (mögliche Stimmenzahl je Wähler / durchschnittlich vergebene Stimmenzahl je Wähler)	Stimmberechtigte Wähler / Wahlbeteiligung in %	Gültige Stimmzettel / ungültige Stz. in % / Sitze insg./ dar. Frauen	Wahlvorschlag	Gewichtete Stimmen Anzahl	Gewichtete Stimmen %	Sitze insgesamt	Sitze dar. Frauen
			Noch: Landkreis 276 Regen				
118 Böbrach	1 321	888	CSU	356	40,1	5	-
(24 / 22,303)	902	1,6	GRÜNE	130	14,6	2	1
	68,3	12/ 2	Bürgerliste Böbrach	176	19,8	2	-
			Freie Wählergemeinschaft Böbrach	226	25,5	3	1
120 Drachselsried	2 071	1 388	CSU	671	48,3	7	2
(18 / 17,104)	1 415	1,9	SPD/Unabhängige	444	32,0	4	-
	68,3	14/ 2	Freie Wähler/Wählergemeinschaft	273	19,7	3	-
121 Frauenau	2 267	1 588	CSU	430	27,1	4	1
(28 / 26,417)	1 637	3,0	GRÜNE	266	16,8	2	-
	72,2	14/ 3	SPD/Bürgerliste Frauenau	618	38,9	6	1
			Unabhängige Interessengemeinschaft Frauenau	274	17,3	2	1
122 Geiersthal	1 833	1 191	CSU	354	29,7	4	2
(28 / 25,635)	1 237	3,7	FREIE WÄHLER/Freie Wählergemeinschaft Geiersthal	416	34,9	5	2
	67,5	14/ 4	SPD/Freie Bürger	246	20,7	3	-
			Bürgerliste Geiersthal	175	14,7	2	-
123 Gotteszell	1 007	599	CSU	348	58,1	7	1
(24 / 22,205)	613	2,3	SPD/Freie Wähler Gotteszell	251	41,9	5	1
	60,9	12/ 2					
126 Kirchberg i.Wald	3 573	2 559	CSU	999	39,0	6	-
(16 / 15,465)	2 602	1,7	SPD/Freie Wählergemeinschaft	718	28,1	5	-
	72,8	16/ 1	Freie Liste	373	14,6	2	-
			Kirchberg und Umland	219	8,6	1	-
			JU	250	9,8	2	1
127 Kirchdorf i.Wald	1 770	1 020	CSU	396	38,8	6	-
(28 / 25,631)	1 049	2,8	SPD	243	23,8	3	1
	59,3	14/ 1	Freie Wählergemeinschaft Kirchdorf	381	37,4	5	-
128 Kollnburg	2 283	1 657	CSU	554	33,4	4	-
(28 / 25,733)	1 720	3,7	GRÜNE/Parteilose/ödp	211	12,7	2	1
	75,3	14/ 3	FREIE WÄHLER	581	35,1	5	-
			Bürger für Kollnburg	311	18,8	3	2
129 Langdorf	1 530	1 242	CSU	500	40,3	5	-
(24 / 22,701)	1 259	1,4	FREIE WÄHLER/Freie Wähler Langdorf	270	21,7	3	1
	82,3	12/ 1	SPD/Parteifreie Wähler Langdorf	355	28,6	3	-
			Junge Union Langdorf	117	9,4	1	-
130 Lindberg	1 941	1 426	CSU	620	43,5	6	-
(28 / 26,241)	1 454	1,9	FREIE WÄHLER/Freie Wählergemeinschaft Lindberg	245	17,2	2	-
	74,9	14/ 0	SPD	345	24,2	4	-
			Bürgerliste für die Gemeinde Lindberg e.V.	216	15,1	2	-
134 Patersdorf	1 420	1 015	CSU	303	29,9	3	-
(24 / 22,832)	1 048	3,1	FREIE WÄHLER	303	29,9	4	1
	73,8	12/ 2	SPD	160	15,8	2	-
			Freie Wählergemeinschaft Bürgerblock Patersdorf	249	24,5	3	1
135 Prackenbach	2 301	1 345	CSU	332	24,7	3	-
(14 / 13,393)	1 393	3,4	FREIE WÄHLER	373	27,7	4	-
	60,5	14/ 0	Freie Bürgerinitiative Gemeinde Prackenbach	252	18,7	3	-
			Freie Wählergem. Moosbach-Prackenbach-Ruhmannsdorf	201	14,9	2	-
			Freie Wählergemeinschaft Ruhmannsdorf	187	13,9	2	-
138 Regen, St	8 850	5 259	CSU	1 991	37,9	9	-
(24 / 21,588)	5 402	2,6	GRÜNE	619	11,8	3	1
	61,0	24/ 4	SPD	1 200	22,8	5	1
			Freie Wählergemeinschaft Regen Stadt und Land e.V.	1 449	27,6	7	2
139 Rinchnach	2 503	1 833	CSU	880	48,0	7	1
(16 / 15,317)	1 850	0,9	SPD/Parteilos	541	29,5	5	1
	73,9	16/ 3	Freie Wählergemeinschaft	412	22,5	4	1
142 Ruhmannsfelden, M	1 668	903	CSU	528	58,5	8	-
(28 / 25,566)	932	3,1	Neue Liste Ruhmannsfelden	375	41,5	6	1
	55,9	14/ 1					
143 Teisnach, M	2 358	1 292	CSU	388	30,0	4	2
(28 / 26,110)	1 321	2,2	FREIE WÄHLER	114	8,8	1	-
	56,0	14/ 4	SPD	501	38,8	6	2
			FWG	203	15,7	2	-
			BP	86	6,7	1	-
144 Viechtach, St	6 938	4 171	CSU	1 216	29,2	6	-
(20 / 18,819)	4 292	2,8	FREIE WÄHLER/Freie Wähler Viechtach	809	19,4	4	1
	61,9	20/ 2	SPD	694	16,6	3	-
			Unabhängige Viechtach-Schlatzendorf e.V.	818	19,6	4	-
			Zukunft Viechtach e.V./GRÜNE/ÖDP	634	15,2	3	1
146 Zachenberg	1 718	1 196	CSU	537	44,9	6	-
(28 / 25,581)	1 221	2,0	Freie Wählergemeinschaft Zachenberg	404	33,8	5	2
	71,1	14/ 3	Freie Wählergemeinschaft Tiefenried	255	21,3	3	1

Noch: 10. Wahl der Gemeinderäte in den kreisangehörigen Gemeinden in Bayern 2020 nach Gemeinden

Noch: 10.2 Niederbayern

Gemeinde (mögliche Stimmenzahl je Wähler / durchschnittlich vergebene Stimmenzahl je Wähler)	Stimmberechtigte / Wähler / Wahlbeteiligung in %	Gültige Stimmzettel / ungültige Stz. in % / Sitze insg./ dar. Frauen	Wahlvorschlag	Gewichtete Stimmen Anzahl	Gewichtete Stimmen %	Sitze insgesamt	Sitze dar. Frauen
			Noch: Landkreis 276 Regen				
148 Zwiesel, St	7 837	3 698	CSU	1 327	35,9	7	2
(20 / 18,869)	3 816	3,1	GRÜNE	618	16,7	3	1
	48,7	20/ 4	FREIE WÄHLER	727	19,7	4	1
			SPD	573	15,5	3	-
			Parteifreie Wählergemeinschaft	453	12,2	3	-
Landkreis zusammen	64 103	39 529	CSU	14 798	37,4	132	17
	40 522	2,5	GRÜNE	1 633	4,1	10	3
	63,2	348/ 52	FREIE WÄHLER	2 262	5,7	22	2
			AfD	-	-	-	-
			SPD	3 989	10,1	29	4
			FDP	-	-	-	-
			Sonstige zusammen	16 847	42,6	155	26
			darunter übrige Parteien	229	0,6	2	1
			gemeinsame Wahlvorschläge	6 644	16,8	60	9
			Wählergruppen	9 974	25,2	93	16
			Landkreis 277 Rottal-Inn				
111 Arnstorf, M	6 286	3 244	CSU	814	25,1	5	-
(20 / 19,188)	3 353	3,3	SPD	340	10,5	2	1
	53,3	20/ 1	Ländliche Wählergemeinschaft Mariakirchen	352	10,9	2	-
			Ländliche Wählergemeinschaft Ruppertskirchen	341	10,5	2	-
			Ländliche Wählergemeinschaft Jägerndorf	315	9,7	2	-
			Ländliche Wählergemeinschaft Mitterhausen	286	8,8	2	-
			Unabhängige Wähler e.V. im Landkreis Rottal-Inn	286	8,8	2	-
			Junge Generation	243	7,5	1	-
			Ländliche Wählergemeinschaft Hainberg-Neukirchen	267	8,2	2	-
112 Bayerbach	1 441	971	CSU/Freie Wähler Bayerbach	368	37,9	5	1
(24 / 22,718)	992	2,1	SPD	156	16,1	2	1
	68,8	12/ 3	Unabhängige Wählergemeinschaft e.V.	274	28,2	3	1
			Wählergemeinschaft Gemeindewohl	173	17,8	2	-
113 Bad Birnbach, M	4 966	2 736	CSU	679	24,8	5	1
(20 / 18,633)	2 819	2,9	SPD	194	7,1	1	-
	56,8	20/ 2	Unabhängige Liste Bad Birnbach	392	14,3	3	-
			Freie Wählergemeinschaft Hirschbach-Brombach	558	20,4	4	-
			Tattenbacher Liste	219	8,0	2	1
			Unabhängige Wählergemeinschaft e.V.	141	5,2	1	-
			Wählergemeinschaft Asenham	162	5,9	1	-
			Wählergemeinschaft Schwaibach	193	7,1	1	-
			Wählergemeinschaft Schwertling	198	7,2	2	-
114 Dietersburg	2 582	1 590	CSU/Freie Wähler Baumgarten	519	32,6	5	-
(16 / 15,138)	1 611	1,3	Wählergruppe Nöham-Furth	518	32,6	5	2
	62,4	16/ 3	Freie Wählergemeinschaft Dietersburg	553	34,8	6	1
116 Eggenfelden, St	10 688	5 638	CSU	1 885	33,4	8	3
(24 / 22,424)	5 821	3,1	GRÜNE	677	12,0	3	2
	54,5	24/ 9	SPD	838	14,9	4	2
			Freie Wähler Gemeinschaft Eggenfelden e.V.	1 278	22,7	5	2
			Unabhängige Wähler e.V. im Landkreis Rottal-Inn	960	17,0	4	-
117 Egglham	1 966	1 179	CSU	836	70,9	10	3
(28 / 24,169)	1 210	2,6	Unabhängige Wähler e.V. im Landkreis Rottal-Inn	343	29,1	4	-
	61,5	14/ 3					
118 Ering	1 491	1 006	CSU	361	35,9	4	-
(24 / 22,316)	1 030	2,3	SPD	252	25,0	3	-
	69,1	12/ 0	Eringer Bürgerliste	170	16,9	2	-
			Freie Wählergemeinschaft Münchham	138	13,7	2	-
			Freie Christliche Wählergemeinschaft Kirn	85	8,4	1	-
119 Falkenberg	3 134	2 015	Wählergemeinschaft Falkenberg	663	32,9	5	1
(16 / 15,250)	2 064	2,4	Freie Wählergemeinschaft Taufkirchen	541	26,8	4	-
	65,9	16/ 2	Fr. Wählergemeinschaft Fünfleiten-Diepoltskirchen	366	18,2	3	1
			Freie Wählergemeinschaft Einigkeit Zell	257	12,8	2	-
			Ländliche Wählergemeinschaft Oberhöft	188	9,3	2	-
121 Gangkofen, M	5 232	2 926	CSU	1 184	40,5	8	2
(20 / 18,604)	3 005	2,6	SPD	244	8,3	2	-
	57,4	20/ 4	Freie Wählergemeinschaft Gangkofen	760	26,0	5	1
			BP	411	14,0	3	-
			Wählergemeinschaft Kollbach	327	11,2	2	1
122 Geratskirchen	668	427	FREIE WÄHLER	424	99,3	8	2
(16 / 7,883)	433	1,4	Ohne Wahlvorschlag	3	0,7	-	-
	64,8	8/ 2					
124 Hebertsfelden	2 929	1 977	CSU	499	25,2	4	1
(16 / 15,493)	2 021	2,2	GRÜNE	261	13,2	2	-
	69,0	16/ 2	SPD	176	8,9	1	-
			Freie Wählergemeinschaft Hebertsfelden	354	17,9	3	-
			Wählergemeinschaft Unterhausbach	216	10,9	2	-
			Parteilose Wählergemeinschaft	471	23,8	4	1

Noch: 10. Wahl der Gemeinderäte in den kreisangehörigen Gemeinden in Bayern 2020 nach Gemeinden

Noch: 10.2 Niederbayern

Gemeinde (mögliche Stimmenzahl je Wähler / durchschnittlich vergebene Stimmenzahl je Wähler)	Stimmberechtigte / Wähler / Wahlbeteiligung in %	Gültige Stimmzettel / ungültige Stz. in % / Sitze insg./ dar. Frauen	Wahlvorschlag	Gewichtete Stimmen Anzahl	Gewichtete Stimmen %	Sitze insgesamt	Sitze dar. Frauen
			Noch: Landkreis 277 Rottal-Inn				
126 Johanniskirchen	2 075	1 228	CSU	514	41,9	6	2
(16 / 14,976)	1 249	1,7	Freie Wähler	714	58,1	8	2
	60,2	14/ 4					
127 Julbach	1.969,00	1.309,00	CSU	463,00	35,40	5,00	1,00
(14 / 13,326)	1 326	1,3	SPD	486	37,1	5	1
	67,3	14/ 2	Freie Wählergemeinschaft Julbach	360	27,5	4	-
128 Kirchdorf a.Inn	4 437	2 631	CSU	945	35,9	7	2
(20 / 18,704)	2 690	2,2	FREIE WÄHLER	804	30,6	6	1
	60,6	20/ 4	SPD/GRÜNE	393	14,9	3	-
			Wir für Kirchdorf	489	18,6	4	1
131 Malgersdorf	981	592	Bürgerliche Wählervereinigung Malgersdorf/CSU	586	99,0	12	2
(24 / 8,677)	596	0,7	Ohne Wahlvorschlag	6	1,0	-	-
	60,8	12/ 2					
133 Massing, M	3 208	1 968	CSU	531	27,0	4	-
(16 / 15,264)	2 006	1,9	SPD	531	27,0	4	-
	62,5	16/ 2	Freie Wählergemeinschaft	357	18,1	3	-
			Bürgerliste Gemeindewohl	347	17,6	3	1
			Unabhängige Wählergemeinschaft	202	10,3	2	1
134 Mitterskirchen	1 756	1 075	CSU/Heimatblock	861	80,1	11	1
(26 / 22,329)	1 098	2,1	FREIE WÄHLER	214	19,9	3	1
	62,5	14/ 2					
138 Pfarrkirchen, St	9 673	5 015	CSU	2 260	45,1	11	1
(24 / 22,419)	5 143	2,5	GRÜNE	625	12,5	3	1
	53,2	24/ 5	SPD	518	10,3	2	1
			Freie Wähler	986	19,7	5	1
			Junge Liste/Bürgerliste	626	12,5	3	1
139 Postmünster	1 930	1 178	CSU	407	34,6	5	-
(28 / 25,460)	1 200	1,8	SPD	194	16,5	2	-
	62,2	14/ 2	Christlich Freie Wählergemeinschaft Postmünster	386	32,8	5	1
			Liste Gangerbauer	191	16,2	2	1
140 Reut	1 391	933	CSU/Freie Liste Reut	930	99,7	12	3
(24 / 10,792)	947	1,5	Ohne Wahlvorschlag	3	0,3	-	-
	68,1	12/ 3					
141 Rimbach	738	536	CSU	387	72,2	6	1
(16 / 14,280)	544	1,5	Frauen für unsere Gemeinde e.V.	149	27,8	2	2
	73,7	8/ 3					
142 Roßbach	2 406	1 464	CSU	533	36,4	5	-
(14 / 13,379)	1 492	1,9	Wählergemeinschaft Münchsdorf	348	23,8	3	1
	62,0	14/ 1	Parteifreie Wählergemeinschaft Thanndorf	326	22,3	3	-
			Wählergemeinschaft Untergrafendorf-Laimbach	165	11,3	2	-
			Wählergemeinschaft Obergrafendorf-Dellendorf	92	6,3	1	-
144 Schönau	1 573	1 059	CSU/Parteifreie	367	34,7	4	1
(24 / 21,613)	1 070	1,0	SPD	231	21,8	3	1
	68,0	12/ 3	CFWG	461	43,5	5	1
145 Simbach a.Inn, St	8 036	3 730	CSU	1 665	44,6	9	1
(20 / 18,820)	3 805	2,0	AfD	179	4,8	1	-
	47,3	20/ 3	SPD	960	25,7	5	1
			Unabhängige Simbacher Bürgerliste/Freie Wähler	926	24,8	5	1
147 Stubenberg	1 214	711	Bürgerliste	575	80,9	10	2
(24 / 21,138)	717	0,8	Bunte Bürgerliste	136	19,1	2	1
	59,1	12/ 3					
148 Tann, M	3 277	1 992	CSU	727	36,5	6	1
(16 / 15,315)	2 037	2,2	Wir für Tann e.V.	403	20,2	3	1
	62,2	16/ 4	Freie Wählergemeinschaft Walburgskirchen Land	382	19,2	3	1
			Christliche Wählergemeinschaft Zimmern-Eiberg	480	24,1	4	1
149 Triftern, M	4 280	2 521	CSU	357	14,2	3	1
(20 / 19,045)	2 574	2,1	FREIE WÄHLER	118	4,7	1	1
	60,1	20/ 6	Wählergemeinschaft Anzenkirchen	591	23,4	5	1
			Wählergemeinschaft Neukirchen	507	20,1	4	1
			Wählergruppe Umland Lengsham-Voglarn-Wiesing	515	20,4	4	1
			ÖDP	433	17,2	3	1
151 Unterdietfurt	1 730	1 177	Freie Wählergemeinschaft Unterdietfurt	493	41,9	6	-
(28 / 25,372)	1 200	1,9	Wählergemeinschaft Huldsessen und Umgebung	482	41,0	6	1
	69,4	14/ 2	Sarlinger Wählergemeinschaft	202	17,2	2	1
152 Wittibreut	1 637	1 232	CSU	432	35,1	5	2
(28 / 26,145)	1 256	1,9	FREIE WÄHLER	445	36,1	5	-
	76,7	14/ 3	Bürgerliste Wittibreut-Ulbering	355	28,8	4	1

Noch: 10. Wahl der Gemeinderäte in den kreisangehörigen Gemeinden in Bayern 2020 nach Gemeinden

Noch: 10.2 Niederbayern

Gemeinde (mögliche Stimmenzahl je Wähler / durchschnittlich vergebene Stimmenzahl je Wähler)	Stimmberechtigte / Wähler / Wahlbeteiligung in %	Gültige Stimmzettel / ungültige Stz. in % / Sitze insg./ dar. Frauen	Wahlvorschlag	Gewichtete Stimmen Anzahl	Gewichtete Stimmen %	Sitze insgesamt	Sitze dar. Frauen
			Noch: Landkreis 277 Rottal-Inn				
153 Wurmannsquick, M	2 915	1 749	CSU	752	43,0	7	1
(16 / 15,194)	1 784	2,0	Ländl. W.gem. Roggolfing/Martinskirchen/Langeneck	418	23,9	4	-
	61,2	16/ 2	Aktive Bürger/ÖDP	579	33,1	5	1
154 Zeilarn	1 792	1 229	Vereinigte Wählergemeinschaft	725	59,0	8	1
(16 / 14,990)	1 242	1,0	Wir-miteinander-füreinander	504	41,0	6	3
	69,3	14/ 4					
Landkreis zusammen	98 401	57 038	CSU	16 231	28,5	123	23
	58 335	2,2	GRÜNE	1 563	2,7	8	3
	59,3	478/ 91	FREIE WÄHLER	2 005	3,5	23	5
			AfD	179	0,3	1	-
			SPD	5 120	9,0	36	8
			FDP	-	-	-	-
			Sonstige zusammen	31 940	56,0	287	52
			darunter übrige Parteien	844	1,5	6	1
			gemeinsame Wahlvorschläge	4 603	8,1	57	9
			Wählergruppen	26 481	46,4	224	42
			Landkreis 278 Straubing-Bogen				
112 Aholfing	1 487	1 044	CSU	439	42,0	5	1
(12 / 11,559)	1 059	1,4	Überpart. Wählergemeinschaft Aholfing/Motzing	605	58,0	7	1
	71,2	12/ 2					
113 Aiterhofen	2 743	1 705	CSU	1 041	61,1	10	2
(16 / 14,960)	1 733	1,6	Unabhängige Bürger	664	38,9	6	-
	63,2	16/ 2					
116 Ascha	1 322	881	CSU/Unabhängige Wähler	453	51,4	6	-
(24 / 22,490)	901	2,2	SPD	118	13,4	2	1
	68,2	12/ 2	Parteilose Wählergemeinschaft	310	35,2	4	1
117 Atting	1 393	929	CSU	455	49,0	6	2
(24 / 18,833)	947	1,9	Überparteiliche Wählergemeinschaft	474	51,0	6	-
	68,0	12/ 2					
118 Bogen, St	8 232	4 386	CSU	1 739	39,6	10	3
(24 / 22,632)	4 504	2,6	SPD	410	9,3	2	-
	54,7	24/ 6	FDP/Freie Wählergruppe	1 088	24,8	6	1
			Die Bürgerinitiative Bogen	603	13,7	3	2
			Freie Christliche Wählervereinigung	546	12,4	3	-
120 Falkenfels	850	668	CSU	315	47,2	6	3
(24 / 22,524)	673	0,7	Freie Wähler Falkenfels	353	52,8	6	1
	79,2	12/ 4					
121 Feldkirchen	1 466	823	CSU	568	69,0	8	2
(24 / 22,645)	832	1,1	SPD/Überparteiliche Wählergemeinschaft	255	31,0	4	-
	56,8	12/ 2					
123 Geiselhöring, St	5 198	3 087	CSU	1 555	50,4	10	2
(20 / 18,567)	3 153	2,1	FREIE WÄHLER	1 035	33,5	7	1
	60,7	20/ 3	SPD	497	16,1	3	-
129 Haibach	1 734	1 230	CSU	633	51,5	7	1
(28 / 26,413)	1 266	2,8	Freie Wählergemeinschaft	360	29,3	4	1
	73,0	14/ 2	Überparteiliche Christliche Wählervereinigung	237	19,3	3	-
134 Haselbach	1 539	1 111	CSU/Parteilose Bürger	443	39,9	5	1
(24 / 22,487)	1 132	1,9	Freie Wählergemeinschaft	668	60,1	7	-
	73,6	12/ 1					
139 Hunderdorf	2 675	1 712	CSU	844	49,3	8	1
(16 / 15,339)	1 762	2,8	SPD/Parteilose Wählergemeinschaft	404	23,6	4	1
	65,9	16/ 4	Freie Wähler Hunderdorf	464	27,1	4	2
140 Irlbach	941	703	CSU	288	41,0	5	-
(24 / 22,640)	710	1,0	SPD/UWG	85	12,1	1	-
	75,5	12/ 1	NIWG	259	36,8	5	1
			FWG	71	10,1	1	-
141 Kirchroth	3 159	2 302	CSU	899	39,1	6	-
(16 / 15,355)	2 358	2,4	FREIE WÄHLER/Freie Wähler Kirchroth	802	34,8	6	-
	74,6	16/ 1	Obermiethnacher List`n	241	10,5	2	-
			Freie Wähler Aufroth	165	7,2	1	-
			Offene Liste Pillnach	195	8,5	1	1
143 Konzell	1 466	1 140	CSU/Christliche Wählergemeinschaft	397	34,8	4	1
(24 / 23,217)	1 166	2,2	FREIE WÄHLER	195	17,1	2	-
	79,5	12/ 3	SPD/Unabhängige Bürger	300	26,3	3	2
			Unabhängige Wählergemeinschaft	248	21,8	3	-
144 Laberweinting	2 779	2 034	CSU	1 260	61,9	10	4
(16 / 15,466)	2 080	2,2	CWU	774	38,1	6	1
	74,8	16/ 5					

Noch: 10. Wahl der Gemeinderäte in den kreisangehörigen Gemeinden in Bayern 2020 nach Gemeinden

Noch: 10.2 Niederbayern

Gemeinde (mögliche Stimmenzahl je Wähler / durchschnittlich vergebene Stimmenzahl je Wähler)	Stimmberechtigte / Wähler / Wahlbeteiligung in %	Gültige Stimmzettel / ungültige Stz. in % / Sitze insg./ dar. Frauen	Wahlvorschlag	Gewichtete Stimmen Anzahl	Gewichtete Stimmen %	Sitze insgesamt	Sitze dar. Frauen
			Noch: Landkreis 278 Straubing-Bogen				
146 Leiblfing	3 414	2 400	CSU	860	35,8	6	1
(16 / 15,190)	2 437	1,5	FREIE WÄHLER	1 088	45,3	7	1
	71,4	16/ 3	SPD	452	18,8	3	1
147 Loitzendorf	524	375	CSU	371	98,9	8	2
(16 / 7,491)	379	1,1	Ohne Wahlvorschlag	4	1,1	-	-
	72,3	8/ 2					
148 Mallersdorf-Pfaffenber	5 482	3 510	CSU	1 474	42,0	9	2
(20 / 19,138)	3 603	2,6	GRÜNE	78	2,2	-	-
	65,7	20/ 3	FREIE WÄHLER	954	27,2	5	-
			SPD	522	14,9	3	-
			ÖDP	482	13,7	3	1
149 Mariaposching	1 142	824	CSU	357	43,3	5	-
(24 / 22,203)	834	1,2	FREIE WÄHLER Mariaposching	467	56,7	7	1
	73,0	12/ 1					
151 Mitterfels, M	2 257	1 439	CSU/Unabhängige Bürger	485	33,7	4	1
(28 / 26,553)	1 489	3,4	GRÜNE	59	4,1	1	1
	66,0	14/ 4	SPD/Freie Bürger Mitterfels	184	12,8	2	-
			Freie Wählergemeinschaft Mitterfels	527	36,6	5	1
			Christliche Wählergemeinschaft Mitterfels	184	12,8	2	1
154 Neukirchen	1 456	947	CSU/Freie Wähler Neukirchen	937	98,9	12	3
(24 / 10,169)	963	1,7	Ohne Wahlvorschlag	10	1,1	-	-
	66,1	12/ 3					
159 Niederwinkling	2 289	1 498	CSU	307	20,5	3	-
(28 / 26,759)	1 534	2,3	Freie Wähler Niederwinkling	753	50,3	7	1
	67,0	14/ 2	Christliche Wählergemeinschaft Waltendorf	263	17,6	2	1
			FDP/Freie Wählergruppe	175	11,7	2	-
167 Oberschneiding	2 461	1 677	CSU	738	44,0	7	1
(16 / 15,493)	1 704	1,6	FREIE WÄHLER	643	38,3	7	2
	69,2	16/ 4	SPD	39	2,3	-	-
			ÖDP/Parteifreie Aktive	140	8,3	1	-
			DIE BÜRGERLISTE	117	7,0	1	1
170 Parkstetten	2 602	1 835	CSU	755	41,1	7	1
(16 / 15,437)	1 865	1,6	GRÜNE	142	7,7	1	-
	71,7	16/ 2	SPD/Freie Wählergemeinschaft Parkstetten	717	39,1	6	1
			ÖDP/Parkstettener Unabhängige	221	12,0	2	-
171 Perasdorf	433	345	CSU	156	45,2	4	1
(16 / 15,458)	354	2,5	Christliche Freie Wähler Perasdorf	189	54,8	4	-
	81,8	8/ 1					
172 Perkam	1 206	824	CSU/Unabhängige Wähler	356	43,2	5	-
(24 / 21,126)	837	1,6	Überparteiliche Wählergemeinschaft	468	56,8	7	2
	69,4	12/ 2					
177 Rain	2 347	1 423	CSU	575	40,4	6	-
(28 / 24,911)	1 446	1,6	FREIE WÄHLER/ÖDP/Überparteiliche Wählergruppe	848	59,6	8	3
	61,6	14/ 3					
178 Rattenberg	1 405	996	CSU/Wählergemeinschaft	373	37,4	5	-
(24 / 22,874)	1 019	2,3	SPD/Freie Bürger	360	36,1	4	-
	72,5	12/ 1	BP/Unabhängige Bürger	263	26,4	3	1
179 Rattiszell	1 181	864	CSU	297	34,4	4	-
(24 / 22,358)	880	1,8	FREIE WÄHLER	330	38,2	5	1
	74,5	12/ 1	Christlicher Wählerblock	237	27,4	3	-
182 Salching	2 158	1 487	CSU/Miteinander Zukunft gestalten	1 005	67,6	9	3
(28 / 26,142)	1 512	1,7	Zum Wohle der Bürger	482	32,4	5	-
	70,1	14/ 3					
184 Sankt Englmar	1 581	863	CSU	457	53,0	6	1
(24 / 22,924)	883	2,3	SPD	200	23,2	3	1
	55,9	12/ 2	Freie Wähler	206	23,9	3	-
187 Schwarzach, M	2 369	1 540	CSU	681	44,2	6	2
(28 / 26,317)	1 591	3,2	FREIE WÄHLER	441	28,6	4	1
	67,2	14/ 3	FDP/Freie Wählergruppe	198	12,9	2	-
			Chr. und Freie Wählerschaft Schwarzach/Albertsried	220	14,3	2	-
189 Stallwang	1 121	773	CSU	548	70,9	9	2
(24 / 22,173)	794	2,6	Christlicher Wählerblock	225	29,1	3	1
	70,8	12/ 3					
190 Steinach	2 602	1 657	CSU	615	37,1	6	-
(16 / 15,427)	1 696	2,3	Christliche Wählergemeinschaft	755	45,6	7	3
	65,2	16/ 3	Liste Münster	287	17,3	3	-

Noch: 10. Wahl der Gemeinderäte in den kreisangehörigen Gemeinden in Bayern 2020 nach Gemeinden

Noch: 10.2 Niederbayern

Gemeinde (mögliche Stimmenzahl je Wähler / durchschnittlich vergebene Stimmenzahl je Wähler)	Stimmberechtigte / Wähler / Wahlbeteiligung in %	Gültige Stimmzettel / ungültige Stz. in % / Sitze insg./ dar. Frauen	Wahlvorschlag	Gewichtete Stimmen Anzahl	Gewichtete Stimmen %	Sitze insgesamt	Sitze dar. Frauen
			Noch: Landkreis 278 Straubing-Bogen				
192 Straßkirchen	2 712	1 617	CSU	859	53,1	8	-
(16 / 15,259)	1 637	1,2	SPD/UWG	224	13,9	2	-
	60,4	16/ 0	FW	368	22,8	4	-
			FWV	166	10,3	2	-
197 Wiesenfelden	3 070	2 266	CSU	633	27,9	4	-
(16 / 15,524)	2 317	2,2	SPD/Freie Wählergemeinschaft	223	9,8	2	2
	75,5	16/ 3	Unabhängige Wählergemeinschaft Zinzenzell	358	15,8	3	-
			Parteilose Christliche Wählergemeinschaft Saulburg	351	15,5	2	-
			Christlicher Wählerblock Heilbrunn	213	9,4	2	-
			Freie Wähler Ortsverband Wiesenfelden	488	21,5	3	1
198 Windberg	912	587	CSU/Neue Wählergemeinschaft	582	99,1	12	1
(24 / 12,291)	605	3,0	Ohne Wahlvorschlag	5	0,9	-	-
	66,3	12/ 1					
Landkreis zusammen	81 708	53 502	CSU	19 719	36,9	189	34
	54 655	2,1	GRÜNE	279	0,5	2	1
	66,9	516/ 90	FREIE WÄHLER	4 686	8,8	37	6
			AfD	-	-	-	-
			SPD	2 238	4,2	16	3
			FDP	-	-	-	-
			Sonstige zusammen	26 580	49,7	272	46
			darunter übrige Parteien	482	0,9	3	1
			gemeinsame Wahlvorschläge	11 518	21,5	120	21
			Wählergruppen	14 561	27,2	149	24
			Landkreis 279 Dingolfing-Landau				
112 Dingolfing, St	15 006	7 099	CSU	1 564	22,0	5	-
(24 / 21,827)	7 301	2,8	AfD	292	4,1	1	-
	48,7	24/ 3	SPD	1 603	22,6	5	1
			FDP	148	2,1	1	-
			Unabhängige Wählergemeinschaft Dingolfing	1 996	28,1	7	2
			Bürgerliste	490	6,9	2	-
			Bürger für Bürger e.V.	1 006	14,2	3	-
113 Eichendorf, M	5 518	3 821	CSU	706	18,5	4	2
(20 / 19,344)	3 910	2,3	FREIE WÄHLER/Freie Wähler Gruppe Eichendorf	953	24,9	5	1
	70,9	20/ 6	SPD	359	9,4	2	1
			Aktive Bürger/ÖDP	292	7,6	1	1
			Junge Bürger	280	7,3	1	-
			Freie Junge Wähler	353	9,2	2	-
			Freie Wähler Vereinigung	207	5,4	1	-
			Christliche Wähler Union	163	4,3	1	-
			PRO Marktgemeinde	508	13,3	3	1
115 Frontenhausen, M	3 733	1 732	CSU	859	49,6	8	3
(16 / 14,623)	1 764	1,8	AfD	61	3,5	1	-
	47,3	16/ 5	SPD	118	6,8	1	-
			Frontenhausener Wählergemeinschaft e.V.	419	24,2	4	2
			Rampoldstettner Liste	275	15,9	2	-
116 Gottfrieding	1 865	1 094	CSU	367	33,5	5	1
(14 / 13,282)	1 115	1,9	SPD	118	10,8	1	1
	59,8	14/ 3	Unabhängige Wählergemeinschaft	220	20,1	3	-
			Freie Wählergemeinschaft	167	15,3	2	-
			Junge Bürger Gottfrieding	222	20,3	3	1
122 Landau a.d.Isar, St	10 810	5 742	CSU	1 301	22,7	6	-
(24 / 22,337)	5 983	4,0	SPD	340	5,9	1	-
	55,3	24/ 5	Unabhängige Wählergem./Freie Wählergem.	1 285	22,4	5	-
			Landau gefällt mir	1 052	18,3	4	-
			Wählergemeinschaft Höcking	571	9,9	2	1
			ÖDP	369	6,4	2	1
			Frauenliste Landau/Isar e.V.	417	7,3	2	2
			Junge Bürger Landau	407	7,1	2	1
124 Loiching	3 043	1 953	CSU	801	41,0	7	1
(16 / 14,954)	1 983	1,5	GRÜNE	139	7,1	1	1
	65,2	16/ 6	SPD/Parteifreie Bürger	379	19,4	3	2
			Freie Wählergemeinschaft Loiching	634	32,5	5	2
125 Mamming	2 579	1 767	CSU	686	38,8	6	1
(16 / 15,487)	1 799	1,8	FREIE WÄHLER	336	19,0	3	1
	69,8	16/ 4	SPD	126	7,1	1	1
			Unpolitische Wählergemeinschaft	171	9,7	2	-
			Junge Union	152	8,6	1	-
			Wählergemeinschaft Mamming	296	16,8	3	1
126 Marklkofen	3 038	1 803	CSU	568	31,5	5	-
(16 / 15,082)	1 839	2,0	FREIE WÄHLER/Freie Wähler Marklkofen-Steinberg	391	21,7	4	-
	60,5	16/ 2	SPD	163	9,0	1	-
			Christliche Wählergruppe	269	14,9	2	-
			Frauenliste	201	11,1	2	2
			Junge Bürgerliste	211	11,7	2	-

Noch: 10. Wahl der Gemeinderäte in den kreisangehörigen Gemeinden in Bayern 2020 nach Gemeinden

Noch: 10.2 Niederbayern

Gemeinde (mögliche Stimmenzahl je Wähler / durchschnittlich vergebene Stimmenzahl je Wähler)	Stimmberechtigte / Wähler / Wahlbeteiligung in %	Gültige Stimmzettel / ungültige Stz. in % / Sitze insg./ dar. Frauen	Wahlvorschlag	Gewichtete Stimmen Anzahl	Gewichtete Stimmen %	Sitze insgesamt	Sitze dar. Frauen
			Noch: Landkreis 279 Dingolfing-Landau				
127 Mengkofen	4 958	3 094	CSU	896	29,0	6	1
(20 / 19,089)	3 161	2,1	SPD/AKTIVE BÜRGER	724	23,4	5	2
	63,8	20/ 3	Aitrachtaler Bürgerliste/Freie Wähler	715	23,1	4	-
			Tundinger Bürgerliste	258	8,3	2	-
			Für die Aitrachtaler	501	16,2	3	-
128 Moosthenning	4 072	2 706	CSU	619	22,9	3	-
(16 / 15,220)	2 760	2,0	SPD	178	6,6	1	-
	67,8	16/ 0	Bürgerliste	306	11,3	2	-
			Freie Wählergemeinschaft Moosthenning	360	13,3	2	-
			Unabhängige Wählergemeinschaft Ottering	325	12,0	2	-
			Freie Wählergemeinschaft Thürnthenning	458	16,9	3	-
			Freie Wählergemeinschaft Dornwang	281	10,4	2	-
			Überparteiliche Wählergemeinschaft Rimbach	179	6,6	1	-
130 Niederviehbach	2 200	1 292	CSU/und ihre Freunde	593	45,9	7	1
(28 / 25,203)	1 320	2,1	SPD/parteilose Bürger	299	23,1	3	1
	60,0	14/ 2	Parteilose Wählergemeinschaft Oberviehbach	189	14,6	2	-
			Viehbacher Bürger	211	16,3	2	-
132 Pilsting, M	5 409	3 257	CSU	1 179	36,2	7	-
(20 / 18,773)	3 353	2,9	FREIE WÄHLER	636	19,5	4	-
	62,0	20/ 3	SPD/Ökologische Bürger	228	7,0	1	1
			Freie Bürgerliste	600	18,4	4	-
			dahoam	306	9,4	2	-
			Wir Frauen	308	9,5	2	2
134 Reisbach, M	6 272	3 634	CSU	1 096	30,2	6	-
(20 / 18,597)	3 699	1,8	AfD	292	8,0	2	-
	59,0	20/ 2	SPD	395	10,9	2	-
			Freie Wählergemeinschaft Griesbach	581	16,0	3	1
			Freie Wählergemeinschaft Oberhausen/Niederhausen	687	18,9	4	1
			Fr. W.gem. Haberskirchen/Unabh. W.ver. Failnbach	583	16,0	3	-
135 Simbach, M	3 211	1 920	CSU/Junge Bürger	470	24,5	4	2
(16 / 15,206)	1 962	2,1	SPD/Freie Bürgerliste	360	18,8	3	-
	61,1	16/ 4	Christliche WG Ruhstorf	326	17,0	3	1
			Freie WG Langgraben	368	19,2	3	-
			Allgemeine WG Haunersdorf	256	13,3	2	1
			Freie WV Pischelsdorf	140	7,3	1	-
137 Wallersdorf, M	5 675	3 610	CSU	779	21,6	4	2
(20 / 18,824)	3 732	3,3	FREIE WÄHLER/Freie Wähler Wallersdorf	456	12,6	3	1
	65,8	20/ 4	AfD	76	2,1	-	-
			SPD	375	10,4	2	-
			FDP	147	4,1	1	-
			Freie Wählervereinigung	534	14,8	3	-
			Junge Bürger Liste	346	9,6	2	-
			Frauenliste Wallersdorf	191	5,3	1	1
			ÖDP	247	6,8	1	-
			Gemeinschaft Engagierter Bürger	459	12,7	3	-
Landkreis zusammen	77 389	44 524	CSU	11 421	25,7	72	11
	45 681	2,5	GRÜNE	139	0,3	1	1
	59,0	272/ 52	FREIE WÄHLER	972	2,2	7	1
			AfD	721	1,6	4	-
			SPD	3 775	8,5	17	4
			FDP	295	0,7	2	-
			Sonstige zusammen	27 201	61,1	169	35
			darunter übrige Parteien	616	1,4	3	1
			gemeinsame Wahlvorschläge	5 145	11,6	39	12
			Wählergruppen	21 440	48,2	127	22
Niederbayern zusammen	863 607	524 429	CSU	170 867	32,6	1 275	219
	536 268	2,2	GRÜNE	12 429	2,4	68	28
	62,1	3964/ 731	FREIE WÄHLER	19 038	3,6	142	26
			AfD	2 678	0,5	11	3
			SPD	48 158	9,2	294	52
			FDP	3 567	0,7	25	3
			Sonstige zusammen	267 692	51,0	2 149	400
			darunter übrige Parteien	7 858	1,5	46	10
			gemeinsame Wahlvorschläge	63 693	12,1	556	118
			Wählergruppen	196 079	37,4	1 547	272

Noch: 10. Wahl der Gemeinderäte in den kreisangehörigen Gemeinden in Bayern 2020 nach Gemeinden

10.3 Oberpfalz

Gemeinde (mögliche Stimmenzahl je Wähler / durchschnittlich vergebene Stimmenzahl je Wähler)	Stimmberechtigte Wähler / Wahlbeteiligung in %	Gültige Stimmzettel ungültige Stz. in % / Sitze insg./ dar. Frauen	Wahlvorschlag	Gewichtete Stimmen Anzahl	Gewichtete Stimmen %	Sitze insgesamt	Sitze dar. Frauen
			Landkreis 371 Amberg-Sulzbach				
111 Ammerthal	1 688	1 323	CSU	455	34,4	5	-
(28 / 25,644)	1 355	2,4	Unabhängige Wählergemeinschaft Ammerthal	423	32,0	5	3
	80,3	14/ 3	Bürgerforum Ammerthal e.V.	135	10,2	1	-
			Christliche Wählergemeinschaft Ammerthal	202	15,3	2	-
			Bündnis Zukunft Ammerthal	108	8,2	1	-
113 Auerbach i.d.OPf., St	7 146	4 325	CSU	1 030	23,8	5	1
(20 / 19,281)	4 462	3,1	GRÜNE	294	6,8	1	-
	62,4	20/ 2	SPD	918	21,2	5	-
			Freie Wähler/Aufschwung Auerbach	1 101	25,5	5	-
			Christliche Umland Union	425	9,8	2	1
			Junge Freie Wähler Auerbach	291	6,7	1	-
			Junges Auerbacher Umland	266	6,2	1	-
116 Birgland	1 512	1 154	CSU/Freie Wählergemeinschaft Birgland	287	24,9	3	-
(24 / 22,398)	1 171	1,5	SPD	381	33,0	4	1
	77,4	12/ 1	Bürgerblock Birgland	486	42,1	5	-
118 Ebermannsdorf	2 000	1 374	CSU	558	40,6	6	1
(28 / 26,551)	1 420	3,2	FREIE WÄHLER	299	21,8	3	-
	71,0	14/ 1	SPD	188	13,7	2	-
			Christlich-Sozial-Liberal	329	23,9	3	-
119 Edelsfeld	1 582	1 116	CSU	238	21,3	3	-
(24 / 22,992)	1 148	2,8	SPD	201	18,0	2	-
	72,6	12/ 1	Freie Wählergemeinschaft Edelsfeld und Umgebung	385	34,5	4	-
			Edelsfelder Wählergemeinschaft Unsere Gemeinde	292	26,2	3	1
120 Ensdorf	1 779	1 293	CSU	551	42,6	6	1
(28 / 26,510)	1 308	1,1	SPD	570	44,1	6	2
	73,5	14/ 3	Bürgernahe Demokratische Liste	172	13,3	2	-
121 Freihung, M	2 012	1 494	CSU	697	46,7	7	1
(14 / 13,372)	1 519	1,6	FREIE WÄHLER/FREIE WÄHLER Freihung	580	38,8	5	-
	75,5	14/ 1	SPD	217	14,5	2	-
122 Freudenberg	3 417	2 573	CSU	1 311	51,0	8	1
(16 / 15,287)	2 620	1,8	FREIE WÄHLER	609	23,7	4	1
	76,7	16/ 3	SPD	401	15,6	2	-
			ÖDP	252	9,8	2	1
123 Gebenbach	713	505	CSU	191	37,8	3	1
(16 / 15,141)	514	1,8	Freie Wähler	204	40,4	3	1
	72,1	8/ 2	Junge Aktive	110	21,8	2	-
126 Hahnbach, M	4 048	2 725	CSU	1 672	61,4	10	2
(16 / 15,171)	2 758	1,2	SPD	503	18,5	3	-
	68,1	16/ 2	Freie Wähler	550	20,2	3	-
127 Hirschau, St	4 797	3 219	CSU	1 540	47,8	10	2
(20 / 18,994)	3 294	2,3	GRÜNE	220	6,8	1	-
	68,7	20/ 4	SPD	757	23,5	5	1
			FREIE WÄHLER Hirschau	702	21,8	4	1
128 Hirschbach	992	719	SPD	241	33,5	4	-
(24 / 21,855)	729	1,4	Freie Bürgerliste/Freie Wählegemeinschaft	478	66,5	8	2
	73,5	12/ 2					
129 Hohenburg, M	1 273	929	CSU	554	59,6	7	1
(24 / 22,306)	942	1,4	Unabhängige Wählergemeinschaft Hohenburg	375	40,4	5	1
	74,0	12/ 2					
131 Illschwang	1 661	1 239	CSU/Bürgervereinigung	624	50,4	7	2
(28 / 25,805)	1 260	1,7	SPD	200	16,1	2	2
	75,9	14/ 4	Unabhängige Wählergemeinschaft Illschwang	415	33,5	5	-
132 Kastl, M	2 091	1 476	CSU	775	52,5	7	1
(28 / 26,015)	1 515	2,6	GRÜNE/Die Grünen/Bürgernahe Liste	195	13,2	2	1
	72,5	14/ 2	SPD	114	7,7	1	-
			FREIE WÄHLERSCHAFT KASTL	392	26,6	4	-
135 Königstein, M	1 440	1 099	CSU	452	41,1	5	-
(24 / 22,243)	1 116	1,5	Freie Wählergemeinschaft Königstein	647	58,9	7	1
	77,5	12/ 1					
136 Kümmersbruck	8 127	4 622	CSU	2 750	59,5	12	5
(20 / 18,755)	4 722	2,1	SPD	1 872	40,5	8	4
	58,1	20/ 9					
140 Etzelwang	1 197	847	CSU/Freie Bürger	411	48,5	6	1
(24 / 22,721)	872	2,9	GRÜNE	104	12,3	1	1
	72,8	12/ 3	SPD/Freie Wählergemeinschaft Etzelwang	332	39,2	5	1
141 Neukirchen b.Sulzbach-	2 071	1 463	CSU	549	37,5	6	3
(14 / 13,446)	1 506	2,9	SPD	339	23,2	3	1
	72,7	14/ 5	Freie Wählerschaft Neukirchen	325	22,2	3	-
			Unabhängige Bürgerliste	250	17,1	2	1

Noch: 10. Wahl der Gemeinderäte in den kreisangehörigen Gemeinden in Bayern 2020 nach Gemeinden

Noch: 10.3 Oberpfalz

Gemeinde (mögliche Stimmenzahl je Wähler / durchschnittlich vergebene Stimmenzahl je Wähler)	Stimmberechtigte Wähler / Wahlbeteiligung in %	Gültige Stimmzettel / ungültige Stz. in % / Sitze insg./ dar. Frauen	Wahlvorschlag	Gewichtete Stimmen Anzahl	Gewichtete Stimmen %	Sitze insgesamt	Sitze dar. Frauen
			Noch: Landkreis 371 Amberg-Sulzbach				
144 Poppenricht	2 760	1 731	CSU	955	55,2	9	2
(16 / 15,217)	1 760	1,6	SPD	564	32,6	5	1
	63,8	16/ 3	FREIE WÄHLER Poppenricht	212	12,2	2	-
146 Rieden, M	2 243	1 412	CSU	786	55,7	8	1
(28 / 26,523)	1 455	3,0	SPD	312	22,1	3	1
	64,9	14/ 3	Freie Wählergemeinschaft Rieden-Vilshofen	314	22,2	3	1
148 Schmidmühlen, M	1 963	1 344	CSU	549	40,8	6	2
(28 / 25,968)	1 377	2,4	SPD	145	10,8	1	-
	70,1	14/ 3	Freie Wähler Schmidmühlen	467	34,7	5	-
			Freie Wähler Gruppe Emhof	183	13,6	2	1
150 Schnaittenbach, St	3 492	2 477	CSU	939	37,9	6	1
(16 / 15,421)	2 522	1,8	FREIE WÄHLER/Freie Wählergemeinschaft	507	20,5	3	-
	72,2	16/ 1	SPD	663	26,8	5	-
			Christliche Wählerschaft Schnaittach-Umland	368	14,9	2	-
151 Sulzbach-Rosenberg, St	15 544	7 475	CSU	2 262	30,3	7	2
(24 / 22,326)	7 785	4,0	GRÜNE	808	10,8	3	2
	50,1	24/ 8	SPD	1 659	22,2	5	2
			FDP/Freie Wählerschaft	571	7,6	2	-
			Freie Wähler Umland	660	8,8	2	1
			DIE LINKE	204	2,7	1	-
			Junge Union Bayern	440	5,9	1	-
			SURO2030	871	11,7	3	1
154 Ursensollen	3 047	2 325	CSU	1 004	43,2	7	1
(16 / 15,481)	2 364	1,6	FREIE WÄHLER/FW Gde. Ursensollen	1 005	43,2	7	1
	77,6	16/ 2	SPD	316	13,6	2	-
156 Vilseck, St	4 498	2 884	CSU	892	30,9	6	-
(20 / 19,182)	2 980	3,2	Wählergemeinschaft Arbeitnehmer-Eigenheimer	947	32,8	7	1
	66,3	20/ 3	Wählergruppe Einheitsblock/Freie Wählerschaft	717	24,9	5	2
			Junge Union Bayern	328	11,4	2	-
157 Weigendorf	1 041	741	CSU/Freie Bürger Weigendorf	352	47,5	6	1
(24 / 22,267)	749	1,1	Wahlgemeinschaft Weigendorf	389	52,5	6	2
	72,0	12/ 3					
Landkreis zusammen	84 134	53 884	CSU	20 710	38,4	149	29
	55 223	2,4	GRÜNE	1 426	2,6	6	3
	65,6	402/ 77	FREIE WÄHLER	908	1,7	7	1
			AfD	-	-	-	-
			SPD	10 561	19,6	70	15
			FDP	-	-	-	-
			Sonstige zusammen	20 279	37,6	170	29
			darunter übrige Parteien	456	0,8	3	1
			gemeinsame Wahlvorschläge	4 864	9,0	46	7
			Wählergruppen	14 959	27,8	121	21
			Landkreis 372 Cham				
112 Arnschwang	1 143	1 096	CSU	292	26,6	4	1
(28 / 24,331)	1 116	1,8	Bürgerblock Arnschwang	300	27,4	4	1
	97,6	14/ 2	Freie Wählergemeinschaft Zenching-Nößwartling	264	24,1	3	-
			Freie Liste Arnschwang	147	13,4	2	-
			Freie Wähler-Arschwang e.V.	93	8,5	1	-
113 Arrach	2 052	1 646	CSU/Parteilose Wählergem. Einigkeit/Freie Bürger	755	45,9	6	-
(28 / 26,632)	1 669	1,4	FREIE WÄHLER	891	54,1	8	-
	81,3	14/ 0					
115 Blaibach	1 646	1 103	CSU/Freie Bürger	421	38,2	5	-
(24 / 22,429)	1 134	2,7	SPD/Unabhängige Bürger	290	26,3	3	1
	68,9	12/ 2	Freie Wählergemeinschaft Blaibach	392	35,5	4	1
116 Cham, St	13 775	7 983	CSU	1 457	18,3	4	2
(24 / 22,837)	8 157	2,1	GRÜNE	432	5,4	1	1
	59,2	24/ 4	FREIE WÄHLER/Freie Wähler Cham	1 137	14,2	4	-
			SPD	651	8,2	2	1
			Christliche Wählergemeinschaft	677	8,5	2	-
			Christliche Wählergemeinschaft Windischbergerdorf	640	8,0	2	-
			Gemeindewohl Loibling-Katzbach/Cham-West	648	8,1	2	-
			Wählergemeinschaft Altenmarkt-Michelsdorf	492	6,2	2	-
			Wählergemeinschaft Wilzing-Sachendorf	432	5,4	1	-
			Wählergemeinschaft Thierlstein	474	5,9	1	-
			Katzberger Liste	328	4,1	1	-
			Janahofer Liste	326	4,1	1	-
			ÖDP	174	2,2	1	-
			DIE LINKE	115	1,4	-	-
117 Chamerau	2 173	1 378	CSU/Freie Wählergemeinschaft	523	38,0	5	-
(28 / 25,322)	1 411	2,3	FREIE WÄHLER/Freie Wähler Chamerau-Lederdorn	232	16,8	2	-
	64,9	14/ 1	SPD/Freie Bürger	267	19,4	3	-
			Interessengemeinschaft Lederdorn	356	25,8	4	1

Noch: 10. Wahl der Gemeinderäte in den kreisangehörigen Gemeinden in Bayern 2020 nach Gemeinden

Noch: 10.3 Oberpfalz

Gemeinde (mögliche Stimmenzahl je Wähler / durchschnittlich vergebene Stimmenzahl je Wähler)	Stimmberechtigte Wähler / Wahlbeteiligung in %	Gültige Stimmzettel ungültige Stz. in % / Sitze insg./ dar. Frauen	Wahlvorschlag	Gewichtete Stimmen Anzahl	Gewichtete Stimmen %	Sitze insgesamt	Sitze dar. Frauen
			Noch: Landkreis 372 Cham				
124 Eschlkam, M	2 740	1 978	CSU/Freie Wählergemeinschaft	154	7,8	1	-
(16 / 15,628)	2 009	1,5	Wählergemeinschaft Grenzlandliste	420	21,2	3	-
	73,3	16/ 2	Freie Bürgerinnen und Bürger Warzenried	358	18,1	3	-
			Fortschrittliche Bürgervertretung	265	13,4	2	-
			Wählergemeinschaft Schwarzenberg	197	10,0	2	1
			Parteifreie Wählergemeinschaft	160	8,1	1	-
			Gemeindeliste-für unsere Zukunft dahoam	424	21,4	4	1
125 Falkenstein, M	2 736	1 854	AfD	26	1,4	-	-
(16 / 15,255)	1 870	0,9	Falkensteiner Liste	752	40,6	6	1
	68,3	16/ 2	Wählergemeinschaft Arrach	452	24,4	4	-
			Wählergemeinschaft Au-Gfäll	330	17,8	3	1
			Wählergemeinschaft Völling	294	15,9	3	-
126 Furth im Wald, St	7 415	4 435	CSU	1 231	27,8	5	1
(20 / 18,970)	4 545	2,4	GRÜNE	381	8,6	2	1
	61,3	20/ 3	SPD	371	8,4	2	1
			Freie Wähler	834	18,8	3	-
			Christliche Wählergemeinschaft	640	14,4	3	-
			Sengenbühler Wählergemeinschaft	370	8,3	2	-
			Ränkamer Wählergemeinschaft	460	10,4	2	-
			Christlich freie Wählervereinigung	148	3,3	1	-
128 Gleißenberg	732	538	Bürgerblock Gleißenberg-Ried	153	28,4	2	-
(16 / 15,641)	539	0,2	Freie Wählergruppe Bayrisches Meran	271	50,4	4	-
	73,6	8/ 0	Christliche Freie Wählergemeinschaft	114	21,2	2	-
130 Grafenwiesen	1 307	912	CSU/Freie Wählergemeinschaft	402	44,1	5	1
(24 / 22,782)	926	1,5	Unabhängige Wählergemeinschaft Grafenwiesen	510	55,9	7	2
	70,8	12/ 3					
135 Hohenwarth	1 034	957	CSU/Freie Wählergemeinschaft	470	49,1	6	1
(24 / 22,336)	977	2,0	Bürger der Großgemeinde	487	50,9	6	1
	94,5	12/ 2					
137 Bad Kötzting, St	6 095	3 964	CSU	829	20,9	4	1
(20 / 19,048)	4 074	2,7	FREIE WÄHLER	1 553	39,2	8	1
	66,8	20/ 2	SPD/Freie Bürger	446	11,3	2	-
			Unabhängige Wählergemeinschaft Bad Kötzting-Land	550	13,9	3	-
			Freie Wählergruppe Zellertal	352	8,9	2	-
			Wettzeller Liste-Umland	234	5,9	1	-
138 Lam, M	2 232	1 499	CSU/Bürgerliche Wählervereinigung	504	33,6	5	-
(28 / 26,885)	1 550	3,3	FREIE WÄHLER/Freie Wähler Lam	142	9,5	1	-
	69,4	14/ 4	Unabhängige Frauenbewegung Lam	385	25,7	4	4
			Frei Wähler-Lam hat Zukunft	234	15,6	2	-
			Freie Wähler-Umland Lam	234	15,6	2	-
142 Michelsneukirchen	1 411	1 118	CSU	607	54,3	7	1
(24 / 22,503)	1 131	1,1	Christliche Wählergemeinschaft	511	45,7	5	1
	80,2	12/ 2					
143 Miltach	1 892	1 387	CSU/Freie Wählergemeinschaft	317	22,9	3	-
(28 / 26,120)	1 427	2,8	Freie Wählergemeinschaft Altstrandsberg	487	35,1	5	-
	75,4	14/ 0	Unabhängige Wählergemeinschaft	227	16,4	2	-
			Wählergemeinschaft Oberndorf	201	14,5	2	-
			Christliche Wählergemeinschaft	155	11,2	2	-
144 Neukirchen b.Hl.Blut,	3 150	2 274	CSU	777	34,2	5	1
(16 / 15,561)	2 321	2,0	SPD/Parteifreie Bürger	534	23,5	4	1
	73,7	16/ 3	Freie Wähler der Altgemeinde Atzlern/Neukirchen	364	16,0	2	-
			Unabhängige Wähler-parateifrei und christlich	365	16,1	3	-
			Chr. Unabh. Wählergemeinschaft der Großgemeinde	234	10,3	2	1
146 Pemfling	1 845	1 393	CSU	560	40,2	6	2
(28 / 26,533)	1 421	2,0	Freie Wähler Pemfling	518	37,2	5	-
	77,0	14/ 2	Parteifreie Wählerschaft	315	22,6	3	-
147 Pösing	824	568	CSU	278	48,9	4	2
(16 / 15,063)	575	1,2	Freie Wähler-Christliche Wählergemeisnchaft-Pösing	290	51,1	4	-
	69,8	8/ 2					
149 Reichenbach	1 083	482	CSU	231	47,9	6	-
(24 / 21,743)	491	1,8	Reichenbacher Freie Wähler	251	52,1	6	1
	45,3	12/ 1					
150 Rettenbach	1 507	1 055	CSU	533	50,5	6	1
(24 / 22,730)	1 076	2,0	Freie Wählergemeinschaft Rettenbach e.V.	522	49,5	6	-
	71,4	12/ 1					
151 Rimbach	1 585	977	CSU	281	28,8	3	1
(24 / 22,633)	998	2,1	Freie Bürger Rimbachs	210	21,5	3	-
	63,0	12/ 1	EINIGKEIT	152	15,6	2	-
			Freie Wählerschaft	192	19,7	2	-
			UFW	142	14,5	2	-

Noch: 10. Wahl der Gemeinderäte in den kreisangehörigen Gemeinden in Bayern 2020 nach Gemeinden

Noch: 10.3 Oberpfalz

Gemeinde (mögliche Stimmenzahl je Wähler / durchschnittlich vergebene Stimmenzahl je Wähler)	Stimmberechtigte Wähler / Wahlbeteiligung in %	Gültige Stimmzettel ungültige Stz. in % / Sitze insg./ dar. Frauen	Wahlvorschlag	Gewichtete Stimmen Anzahl	Gewichtete Stimmen %	Sitze insgesamt	Sitze dar. Frauen
			Noch: Landkreis 372 Cham				
153 Roding, St	10 028	5 940	CSU	1 655	27,9	7	1
(24 / 22,613)	6 158	3,5	GRÜNE	189	3,2	1	1
	61,4	24/ 5	SPD	518	8,7	2	1
			FDP	565	9,5	2	-
			Landunion	614	10,3	2	1
			Freie Wählerschaft-Gemeindewohl	892	15,0	4	-
			Freie Wähler-Stadt und Land	460	7,7	2	-
			Junge Liste	328	5,5	1	1
			Freie Wähler-Unabhängige Bürger	399	6,7	2	-
			Unahängige Bürgerliste Wetterfeld	320	5,4	1	-
154 Rötz, St	2 771	2 089	CSU	411	19,7	3	1
(16 / 15,674)	2 114	1,2	Freie Wähler Rötz	841	40,3	7	-
	76,3	16/ 1	Landunion der Gemeinde Rötz	666	31,9	5	-
			Wählergemeinschaft Süd	171	8,2	1	-
155 Runding	1 915	1 350	CSU	444	32,9	4	-
(28 / 26,603)	1 393	3,1	SPD/Freie Wählergemeinschaft	484	35,9	5	1
	72,7	14/ 3	Freie Wählergemeinschaft Niederrunding	250	18,5	3	2
			Freie Wählerschaft Rieding	172	12,7	2	-
157 Schönthal	1 582	1 135	Freie Wähler-Hiltersrieder Gruppe	363	32,0	4	-
(24 / 22,567)	1 148	1,1	Freie Wählerschaft Schönthal	387	34,1	4	-
	72,6	12/ 0	Freie Wählergemeinschaft Döfering	257	22,6	3	-
			Wählerblock Flischbach-Öd	128	11,3	1	-
158 Schorndorf	2 277	1 568	CSU/Freie Wählerschaft	614	39,2	5	1
(28 / 25,302)	1 600	2,0	Parteifreie Wählerschaft Schorndorf	954	60,8	9	1
	70,3	14/ 2					
161 Stamsried, M	1 851	1 204	CSU	713	59,2	8	2
(28 / 25,473)	1 229	2,0	Freie Wählergemeinschaft Stamsried	491	40,8	6	1
	66,4	14/ 3					
163 Tiefenbach	1 635	1 162	CSU	544	46,8	5	-
(24 / 22,827)	1 186	2,0	Christliche Freie Wählergemeinschaft	254	21,9	3	1
	72,5	12/ 2	Wählergemeinschaft Schönau	154	13,3	2	1
			Wählergemeinschaft Katzelsried-Stein-Grubhof	94	8,1	1	-
			ÖDP	116	10,0	1	-
164 Traitsching	3 451	2 132	CSU	1 421	66,7	11	1
(16 / 15,162)	2 190	2,6	Freie Wähler Gemeinde Traitsching e.V.	711	33,3	5	1
	63,5	16/ 2					
165 Treffelstein	667	638	CSU/Freie Bürger	198	31,0	2	-
(16 / 15,429)	657	2,9	Wählergruppe Einntracht	178	27,9	2	-
	98,5	8/ 1	Freie Wählergemeinschaft Biberbach	121	19,0	2	-
			Wählergruppe Gemeinschaft	141	22,1	2	1
167 Zell	1 518	1 102	CSU	308	27,9	3	-
(24 / 22,830)	1 130	2,5	Christlich Freie Wählergemeinschaft	172	15,6	2	1
	74,4	12/ 2	Freie Wähler Zell	192	17,4	2	-
			Bürgerliste L(i)ebenswertes Deining	226	20,5	3	1
			Schillertswiesener Unionsliste	127	11,5	1	-
			Freie Wählergemeinschaft Gemeindewohl	77	7,0	1	-
168 Waffenbrunn	1 661	1 272	CSU/Freie Wählerschaft	377	29,6	4	-
(28 / 26,045)	1 302	2,3	Freie Wähler Gemeinde Waffenbrunn	410	32,2	5	2
	78,4	14/ 2	Bürgerblock Obernried-Darstein-Thonberg	157	12,3	2	-
			Wählergruppe Balbersdorf-Habersdorf	105	8,3	1	-
			Alternative und Perspektive Waffenbrunn	223	17,5	2	-
169 Wald	2 381	1 705	CSU	947	55,5	8	1
(28 / 26,159)	1 743	2,2	SPD/Parteifreie Bürger Gemeinde Wald	758	44,5	6	1
	73,2	14/ 2					
170 Walderbach	1 830	1 311	CSU	324	24,7	3	-
(28 / 26,349)	1 357	3,4	FREIE WÄHLER/Freie Wähler Walderbach gegr.2013	404	30,8	4	1
	74,2	14/ 4	Freie Wähler im Regental	333	25,4	4	2
			Unabhängige Wähler Walderbach	250	19,1	3	1
171 Waldmünchen, St	5 557	3 788	CSU	871	23,0	4	2
(20 / 19,393)	3 885	2,5	GRÜNE	263	6,9	1	-
	69,9	20/ 3	SPD	304	8,0	2	-
			Wählerunion Waldmünchen Land	505	13,3	3	-
			Freie Wählergemeinschaft Waldmünchen	552	14,6	3	-
			Wählergemeinschaft Waldmünchen Land	406	10,7	2	-
			Parteifreie Wählerschaft Land	501	13,2	3	-
			Junge Wähler Waldmünchen	209	5,5	1	1
			Liste junge Waldmünchener	177	4,7	1	-
174 Weiding	2 089	1 303	CSU/Wählervereinigung Weiding	359	27,6	4	-
(28 / 25,909)	1 344	3,1	Freie Wählergemeinschaft Dalking	350	26,9	4	1
	64,3	14/ 3	Gemeinsam für die Zukunft	279	21,4	3	2
			Waltinger Wählergemeinschaft	171	13,1	2	-
			Bürgerblock Pinzing-Friedendorf	144	11,1	1	-

Noch: 10. Wahl der Gemeinderäte in den kreisangehörigen Gemeinden in Bayern 2020 nach Gemeinden

Noch: 10.3 Oberpfalz

Gemeinde (mögliche Stimmenzahl je Wähler / durchschnittlich vergebene Stimmenzahl je Wähler)	Stimmberechtigte Wähler / Wahlbeteiligung in %	Gültige Stimmzettel / ungültige Stz. in % / Sitze insg./ dar. Frauen	Wahlvorschlag	Gewichtete Stimmen Anzahl	Gewichtete Stimmen %	Sitze insgesamt	Sitze dar. Frauen
			Noch: Landkreis 372 Cham				
175 Willmering	1 676	1 100	CSU/Freie Wählergemeinschaft	584	53,1	7	1
(28 / 26,132)	1 114	1,3	Freie Wähler Willmering	516	46,9	7	-
	66,5	14/ 1					
177 Zandt	1 636	1 064	CSU/Freie Wählergemeinschaft	201	18,9	2	1
(24 / 22,705)	1 073	0,8	Freie Wähler Zandt	403	37,9	5	-
	65,6	12/ 2	Wählergemeinschaft Harrling und Umgebung	298	28,0	3	1
			Wählergemeischaft Wolfersdorf und Umgebung	162	15,2	2	-
178 Lohberg	1 591	1 078	CSU/Freie Wählergemeinschaft	1 067	99,0	12	2
(24 / 21,761)	1 090	1,1	AfD	11	1,0	-	-
	68,5	12/ 2					
Landkreis zusammen	104 493	69 538	CSU	14 714	21,2	110	21
	71 130	2,2	GRÜNE	1 265	1,8	5	3
	68,1	552/ 79	FREIE WÄHLER	2 444	3,5	16	1
			AfD	37	0,1	-	-
			SPD	1 844	2,7	8	3
			FDP	565	0,8	2	-
			Sonstige zusammen	48 669	70,0	411	51
			darunter übrige Parteien	405	0,6	2	-
			gemeinsame Wahlvorschläge	11 640	16,7	106	12
			Wählergruppen	36 624	52,7	303	39
			Landkreis 373 Neumarkt i.d.OPf.				
112 Berching, St	7 166	4 836	CSU	2 782	57,5	12	2
(20 / 17,915)	4 933	2,0	SPD	813	16,8	3	-
	68,8	20/ 4	Freie Wähler Berching	733	15,2	3	2
			Demokratisches Forum Berching	508	10,5	2	-
113 Berg b.Neumarkt i.d.OP	6 316	4 539	CSU	1 627	35,8	7	1
(20 / 18,924)	4 620	1,8	GRÜNE	296	6,5	1	-
	73,1	20/ 4	SPD	1 021	22,5	5	3
			Liste Bürgernahe Gemeindepolitik Berg	988	21,8	4	-
			Freie Wählergemeinschaft Berg	607	13,4	3	-
114 Berngau	2 044	1 621	CSU/Bürgerliste Berngau	1 094	67,5	9	3
(20 / 18,479)	1 653	1,9	Freie Wähler Gemeinde Berngau	527	32,5	5	1
	80,9	14/ 4					
115 Breitenbrunn, M	2 222	2 121	CSU	920	43,4	7	1
(16 / 15,107)	2 162	1,9	Freie Wähler Breitenbrunn	897	42,3	7	-
	97,3	16/ 1	Bürgerliste Breitenbrunn	304	14,3	2	-
119 Deining	3 856	2 814	CSU	1 186	42,1	6	-
(16 / 15,279)	2 848	1,2	FREIE WÄHLER	506	18,0	3	-
	73,9	16/ 2	SPD	834	29,6	5	2
			Bürgerliste L(i)ebenswertes Deining	288	10,2	2	-
121 Dietfurt a.d.Altmühl,	5 021	3 412	CSU	762	22,3	4	1
(20 / 19,163)	3 469	1,6	GRÜNE	212	6,2	1	1
	69,1	20/ 7	SPD	334	9,8	2	2
			Christliche-Wähler-Union	704	20,6	4	-
			Unabhängige Freie Wähler Dietfurt	779	22,8	5	1
			Freie Wähler-Unabhängige Parteifreie Wähler	621	18,2	4	2
126 Freystadt, St	7 199	5 133	CSU	2 229	43,4	9	3
(20 / 18,530)	5 229	1,8	GRÜNE	602	11,7	2	1
	72,6	20/ 5	FREIE WÄHLER/Freie Wähler Freystadt	1 568	30,5	6	-
			SPD	311	6,1	1	-
			Freystadt-Gemeinsam-Gestalten	423	8,2	2	1
134 Hohenfels, M	1 662	1 169	CSU	318	27,2	4	-
(14 / 13,599)	1 191	1,8	Unabh. Parteifreie Wählergemeinschaft Hohenfels	403	34,5	5	1
	71,7	14/ 2	Christliche Freie Wähler Hohenfelser Land	209	17,9	2	-
			Aktive Bürger Liste	239	20,4	3	1
140 Lauterhofen, M	3 050	2 239	CSU	1 005	44,9	7	-
(16 / 15,410)	2 275	1,6	SPD	234	10,5	2	-
	74,6	16/ 4	Freie Wähler Lauterhofen	649	29,0	5	3
			ÖDP	351	15,7	2	1
143 Lupburg, M	1 830	1 281	CSU	674	52,6	7	1
(28 / 25,736)	1 294	1,0	FW unabh. parteifr. Wählergemeinschaft	607	47,4	7	1
	70,7	14/ 2					
146 Mühlhausen	4 005	2 368	CSU	1 100	46,5	9	1
(20 / 18,587)	2 441	3,0	Freie Wähler Mühlhauen e.V.	710	30,0	6	1
	60,9	20/ 3	Die Landl-Liste	558	23,6	5	1

Noch: 10. Wahl der Gemeinderäte in den kreisangehörigen Gemeinden in Bayern 2020 nach Gemeinden

Noch: 10.3 Oberpfalz

Gemeinde (mögliche Stimmenzahl je Wähler / durchschnittlich vergebene Stimmenzahl je Wähler)	Stimmberechtigte Wähler / Wahlbeteiligung in %	Gültige Stimmzettel ungültige Stz. in % / Sitze insg./ dar. Frauen	Wahlvorschlag	Gewichtete Stimmen Anzahl	Gewichtete Stimmen %	Sitze insgesamt	Sitze dar. Frauen
			Noch: Landkreis 373 Neumarkt i.d.OPf.				
147 Neumarkt i.d.OPf., GKS	32 114	16 571	CSU	5 615	33,9	13	4
(40 / 35,794)	17 130	3,3	GRÜNE	2 232	13,5	5	3
	53,3	40/ 13	FREIE WÄHLER/Unabh. Parteifr. Wählergem./Fr.Wähler	5 273	31,8	13	3
			SPD	1 876	11,3	5	3
			FDP	481	2,9	1	-
			Freie Liste Zukunft e.V.	695	4,2	2	-
			DIE LINKE	399	2,4	1	-
151 Parsberg, St	5 410	3 388	CSU	1 030	30,4	6	1
(20 / 19,057)	3 463	2,2	GRÜNE	323	9,5	2	-
	64,0	20/ 2	FREIE WÄHLER/Parsberger Wählergemeinschaft	766	22,6	5	-
			SPD	578	17,1	3	-
			Freie Wähler Land	367	10,8	2	-
			Jung Bürger	324	9,6	2	1
153 Pilsach	2 211	1 645	CSU	878	53,4	7	-
(19 / 17,575)	1 687	2,5	Christliche Wählergemeinschaft/Freie Wähler	563	34,2	5	2
	76,3	14/ 3	Bürger-Liste Pilsach	204	12,4	2	1
155 Postbauer-Heng, M	4 146	3 953	CSU	1 911	48,3	10	3
(20 / 18,645)	4 046	2,3	GRÜNE	597	15,1	3	2
	97,6	20/ 6	FREIE WÄHLER	400	10,1	2	-
			SPD	489	12,4	2	1
			BÜRGERBLOCK Postbauer-Heng	556	14,1	3	-
156 Pyrbaum, M	4 757	3 166	CSU	1 108	35,0	7	2
(20 / 18,685)	3 274	3,3	GRÜNE	311	9,8	2	2
	68,8	20/ 6	FREIE WÄHLER/Frei Wähler Pyrbaum	581	18,4	4	1
			SPD	466	14,7	3	1
			FDP	38	1,2	-	-
			Chr. Freie Wähler Seligenporten-Rengersricht	396	12,5	2	-
			Freie Wähler Schwarzach	160	5,1	1	-
			DIE LINKE	106	3,3	1	-
159 Sengenthal	3 033	1 630	CSU	750	46,0	7	1
(16 / 14,982)	1 661	1,9	FDP	107	6,6	1	-
	54,8	16/ 4	Freie und unabhängige Wählergemeinschaft	773	47,4	8	3
160 Seubersdorf i.d.OPf.	4 093	2 847	CSU	979	34,4	7	-
(20 / 18,631)	2 927	2,7	FREIE WÄHLER/Parteilose Wählergemeinschaft	662	23,3	5	1
	71,5	20/ 2	SPD	555	19,5	4	-
			Junge Bürger Seubersdorf	453	15,9	3	1
			Zweckgemeinschaft Eichenhofen	198	7,0	1	-
167 Velburg, St	4 223	3 129	CSU	1 105	35,3	7	2
(20 / 18,990)	3 207	2,4	GRÜNE	332	10,6	2	-
	75,9	20/ 3	FREIE WÄHLER	835	26,7	5	1
			AfD	114	3,6	1	-
			SPD	91	2,9	1	-
			FDP	24	0,8	-	-
			Freie Wähler Velburg	316	10,1	2	-
			Aktive Bürger Velburg	312	10,0	2	-
Landkreis zusammen	104 358	67 862	CSU	25 979	38,3	136	23
	69 510	2,4	GRÜNE	4 905	7,2	18	9
	66,6	360/ 77	FREIE WÄHLER	1 741	2,6	10	1
			AfD	114	0,2	1	-
			SPD	7 602	11,2	36	12
			FDP	650	1,0	2	-
			Sonstige zusammen	26 871	39,6	157	32
			darunter übrige Parteien	856	1,3	4	1
			gemeinsame Wahlvorschläge	9 944	14,7	42	8
			Wählergruppen	16 071	23,7	111	23
			Landkreis 374 Neustadt a.d.Waldnaab				
111 Altenstadt a.d.Waldnaa	3 858	2 286	CSU	865	37,8	6	3
(16 / 15,261)	2 338	2,2	FREIE WÄHLER/Freie Wählergem.	593	25,9	4	1
	60,6	16/ 5	SPD	828	36,2	6	1
117 Eschenbach i.d.OPf., S	3 024	2 091	CSU	844	40,4	6	1
(16 / 15,464)	2 123	1,5	FREIE WÄHLER/Freie Wähler Eschenbach	430	20,6	3	1
	70,2	16/ 3	SPD	613	29,3	5	1
			Überparteiliche Christliche Wählergemeinschaft	204	9,8	2	-
118 Eslarn, M	2 253	1 756	CSU	598	34,1	5	1
(28 / 26,660)	1 793	2,1	SPD	714	40,7	6	2
	79,6	14/ 3	Freie Wählergemeinschaft Eslarn	444	25,3	3	-
119 Etzenricht	1 271	1 000	CSU	414	41,4	5	1
(24 / 22,926)	1 018	1,8	SPD	253	25,3	3	2
	80,1	12/ 5	Unparteiische Wähler Etzenricht	333	33,3	4	2
121 Floß, M	2 846	2 161	CSU	785	36,3	6	3
(16 / 15,586)	2 184	1,1	AfD	116	5,4	1	-
	76,7	16/ 6	SPD	692	32,0	5	3
			FDP/Unabhängige Bürger	568	26,3	4	-

Noch: 10. Wahl der Gemeinderäte in den kreisangehörigen Gemeinden in Bayern 2020 nach Gemeinden

Noch: 10.3 Oberpfalz

Gemeinde (mögliche Stimmenzahl je Wähler / durchschnittlich vergebene Stimmenzahl je Wähler)	Stimmberechtigte Wähler / Wahlbeteiligung in %	Gültige Stimmzettel ungültige Stz. in % / Sitze insg./ dar. Frauen	Wahlvorschlag	Gewichtete Stimmen Anzahl	Gewichtete Stimmen %	Sitze insgesamt	Sitze dar. Frauen
			Noch: Landkreis 374 Neustadt a.d.Waldnaab				
122 Flossenbürg	1 303	1 042	CSU	415	39,8	5	2
(24 / 23,134)	1 054	1,1	SPD	441	42,3	5	1
	80,9	12/ 4	Freie Wählergemeinschaft	186	17,9	2	1
123 Georgenberg	1 095	847	CSU	308	36,4	5	1
(24 / 22,887)	859	1,4	Freie Wähler Georgenberg	210	24,8	3	-
	78,4	12/ 1	Unabhängige Bürger Waldkirch	98	11,6	1	-
			Bürgerliste Georgenberg	231	27,3	3	-
124 Grafenwöhr, St	4 916	2 706	CSU	1 448	53,5	11	3
(20 / 18,990)	2 777	2,6	SPD	750	27,7	5	1
	56,5	20/ 5	Freie Wählergemeinschaft Grafenwöhr	508	18,8	4	1
127 Irchenrieth	1 242	693	CSU	598	86,3	10	1
(24 / 20,899)	703	1,4	SPD	95	13,7	2	1
	56,6	12/ 2					
128 Kirchendemenreuth	668	511	CSU	337	65,9	5	1
(16 / 15,374)	517	1,2	Freie Wählergemeinschaft Kirchendemenreuth	174	34,1	3	1
	77,4	8/ 2					
129 Kirchenthumbach, M	2 622	2 137	CSU	338	15,8	2	-
(16 / 15,496)	2 166	1,3	SPD	540	25,3	4	2
	82,6	16/ 2	Christliche Wählergemeinschaft	657	30,7	5	-
			Bürgergemeinschaft Thurndorf	253	11,8	2	-
			Wählergemeinschaft der ehemaligen Gde. Sassenreuth	224	10,5	2	-
			Wählergemeinschaft der früheren Gde Heinersreuth	125	5,8	1	-
131 Kohlberg, M	966	716	CSU	362	50,6	6	1
(21 / 18,859)	726	1,4	SPD	107	14,9	2	1
	75,2	12/ 2	Unparteiische und Freie Wähler Kohlberg	247	34,5	4	-
132 Leuchtenberg, M	1 008	711	CSU	448	63,0	7	-
(24 / 22,356)	725	1,9	SPD	157	22,1	3	2
	71,9	12/ 2	Freie Wähler Gruppe	106	14,9	2	-
133 Luhe-Wildenau, M	2 826	2 074	CSU	776	37,4	6	1
(16 / 15,432)	2 109	1,7	SPD	334	16,1	3	1
	74,6	16/ 3	Christliche Wähler-Union Neudorf	337	16,2	3	1
			Freie Wählergemeinschaft Luhe-Wildenau	191	9,2	1	-
			Die Bürgerliste	144	6,9	1	-
			Junge Liste Luhe-Wildenau	292	14,1	2	-
134 Mantel, M	2 275	1 593	CSU	758	47,6	7	1
(28 / 25,484)	1 618	1,5	AfD	108	6,8	1	-
	71,1	14/ 3	SPD	345	21,7	3	2
			Freie Wählergemeinschaft Mantel	382	24,0	3	-
137 Moosbach, M	1 958	1 533	CSU	578	37,7	5	1
(28 / 26,541)	1 601	4,2	SPD	175	11,4	2	-
	81,8	14/ 1	Unabhängige Wählergemeinschaft	344	22,4	3	-
			Freie Wähler Union	254	16,6	2	-
			Bürgerliste Moosbach	182	11,9	2	-
139 Neustadt a.d.Waldnaab,	4 614	2 804	CSU	1 104	39,4	8	2
(20 / 19,149)	2 865	2,1	FREIE WÄHLER/Freie Wähler	726	25,9	5	-
	62,1	20/ 4	SPD	974	34,7	7	2
140 Neustadt am Kulm, St	938	768	CSU	232	30,2	4	-
(24 / 22,514)	774	0,8	Bürgerliste NEUSTADT BRAUCHT ZUKUNFT	210	27,3	3	2
	82,5	12/ 4	Chr. Wählergemeinschaft Mockersdorf-Lämmershof	151	19,7	2	2
			Unabhängige Wählergemeinschaft Filchendorf	175	22,8	3	-
144 Parkstein, M	1 901	1 498	CSU	434	29,0	4	-
(28 / 26,665)	1 518	1,3	GRÜNE	175	11,7	2	2
	79,9	14/ 3	SPD	234	15,6	2	-
			Freie Wählergemeinschaft Parkstein	655	43,7	6	1
146 Pirk	1 555	1 120	CSU	462	41,3	5	-
(24 / 22,724)	1 134	1,2	SPD	164	14,6	2	1
	72,9	12/ 3	Freie Wähler Pirk	494	44,1	5	2
147 Pleystein, St	1 995	1 528	CSU	739	48,4	7	1
(28 / 26,154)	1 539	0,7	Freie Wählergemeinschaft Pleystein/SPD	789	51,6	7	2
	77,1	14/ 3					
148 Trabitz	1 063	770	CSU	359	46,6	5	-
(24 / 22,465)	789	2,4	Freie Wählergemeinschaft Weihersberg-Zessau	237	30,8	4	3
	74,2	12/ 4	Freie Wählergemeinschaft der Gemeinde Trabitz	174	22,6	3	1
149 Pressath, St	3 515	2 460	CSU	1 193	48,5	8	4
(16 / 15,434)	2 502	1,7	SPD	808	32,8	5	2
	71,2	16/ 6	Freier Wählerblock Pressath	459	18,7	3	-

Noch: 10. Wahl der Gemeinderäte in den kreisangehörigen Gemeinden in Bayern 2020 nach Gemeinden

Noch: 10.3 Oberpfalz

Gemeinde (mögliche Stimmenzahl je Wähler / durchschnittlich vergebene Stimmenzahl je Wähler)	Stimmberechtigte Wähler / Wahlbeteiligung in %	Gültige Stimmzettel ungültige Stz. in % / Sitze insg./ dar. Frauen	Wahlvorschlag	Gewichtete Stimmen Anzahl	Gewichtete Stimmen %	Sitze insgesamt	Sitze dar. Frauen
			Noch: Landkreis 374 Neustadt a.d.Waldnaab				
150 Püchersreuth	1 338	1 017	CSU	316	31,1	4	-
(24 / 22,514)	1 051	3,2	SPD	171	16,8	2	2
	78,6	12/ 3	Christliche Wähler Gemeinschaft	352	34,6	4	-
			Freie Wählergemeinschaft Püchersreuth	178	17,5	2	1
154 Schirmitz	1 664	1 143	CSU	806	70,5	10	2
(28 / 25,707)	1 158	1,3	SPD	337	29,5	4	2
	69,6	14/ 4					
155 Schlammersdorf	721	555	CSU	335	60,4	5	1
(16 / 15,241)	566	1,9	Unparteiische Wählergruppe Schlammersdorf	220	39,6	3	-
	78,5	8/ 1					
156 Schwarzenbach	929	629	CSU	230	36,6	4	-
(15 / 14,364)	640	1,7	SPD	258	41,0	5	1
	68,9	12/ 2	Freie Wählergemeinschaft Schwarzenbach	141	22,4	3	1
157 Speinshart	889	710	CSU	536	75,5	9	1
(24 / 22,070)	721	1,5	GRÜNE	36	5,1	1	-
	81,1	12/ 1	Freie Wählergemeinschaft Speinshart	138	19,4	2	-
158 Störnstein	1 256	867	CSU	244	28,1	4	1
(24 / 22,851)	891	2,7	SPD	233	26,9	3	-
	70,9	12/ 1	Freie Wähler	290	33,4	4	-
			Freie Bürgerliste Störnstein	100	11,5	1	-
159 Tännesberg, M	1 252	994	CSU	466	46,9	6	2
(24 / 22,607)	1 003	0,9	SPD	70	7,0	1	-
	80,1	12/ 4	Freie Wähler Gruppe	458	46,1	5	2
160 Theisseil	953	772	CSU	365	47,3	6	1
(24 / 22,670)	780	1,0	FREIE WÄHLER	297	38,5	4	-
	81,8	12/ 1	SPD	110	14,2	2	-
162 Vohenstrauß, St	6 119	4 055	CSU	2 050	50,6	10	2
(20 / 18,737)	4 146	2,2	FREIE WÄHLER/Freie Wähler	991	24,4	5	3
	67,8	20/ 6	SPD	559	13,8	3	1
			FDP/Unabhängige Wähler	455	11,2	2	-
163 Vorbach	822	700	CSU	376	53,7	6	2
(24 / 22,507)	705	0,7	Fr. Wählergemeinschaft Vorbach-Oberbibrach-Höflas	324	46,3	6	-
	85,8	12/ 2					
164 Waidhaus, M	1 819	1 340	CSU	388	29,0	4	2
(28 / 26,462)	1 368	2,0	SPD	432	32,2	5	1
	75,2	14/ 4	Unabhängige Wählergemeinschaft Waidhaus	382	28,5	4	1
			Wählerliste Pfretnsch	138	10,3	1	-
165 Waldthurn, M	1 598	1 233	CSU	543	44,0	5	1
(24 / 22,885)	1 255	1,8	SPD	277	22,5	3	1
	78,5	12/ 2	Freie Wählergemeinschaft Waldthurn	413	33,5	4	-
166 Weiherhammer	3 133	2 213	CSU	1 446	65,3	10	3
(16 / 15,146)	2 257	1,9	SPD	767	34,7	6	1
	72,0	16/ 4					
168 Windischeschenbach, St	4 092	2 733	CSU	1 387	50,8	10	3
(20 / 19,072)	2 790	2,0	GRÜNE	223	8,2	2	1
	68,2	20/ 7	SPD	578	21,1	4	1
			Freie Wähler	545	19,9	4	2
170 Bechtsrieth	894	675	CSU	242	35,9	4	-
(24 / 22,692)	689	2,0	FREIE WÄHLER/Fr. Wähler Bechtsrieth/Trebsau	145	21,5	3	2
	77,1	12/ 3	SPD	188	27,9	3	1
			Gemeinschaftsliste Bechtsrieth-Tebsau	100	14,8	2	-
Landkreis zusammen	77 191	54 441	CSU	24 125	44,3	235	49
	55 452	1,8	GRÜNE	434	0,8	5	3
	71,8	522/ 121	FREIE WÄHLER	297	0,5	4	-
			AfD	224	0,4	2	-
			SPD	12 204	22,4	111	36
			FDP	-	-	-	-
			Sonstige zusammen	17 157	31,5	165	33
			darunter übrige Parteien	-	-	-	-
			gemeinsame Wahlvorschläge	4 697	8,6	33	9
			Wählergruppen	12 460	22,9	132	24
			Landkreis 375 Regensburg				
113 Alteglofsheim	2 693	1 855	CSU	661	35,6	6	1
(16 / 15,498)	1 893	2,0	Freie Wähler Gleichberechtigung	813	43,8	7	2
	70,3	16/ 5	Bürger für Alteglofsheim	381	20,5	3	2
114 Altenthann	1 235	964	CSU	363	37,7	5	-
(24 / 22,391)	976	1,2	Freie Wähler Altenthann	601	62,3	7	1
	79,0	12/ 1					

Noch: 10. Wahl der Gemeinderäte in den kreisangehörigen Gemeinden in Bayern 2020 nach Gemeinden

Noch: 10.3 Oberpfalz

Gemeinde (mögliche Stimmenzahl je Wähler / durchschnittlich vergebene Stimmenzahl je Wähler)	Stimmberechtigte Wähler / Wahlbeteiligung in %	Gültige Stimmzettel ungültige Stz. in % / Sitze insg./ dar. Frauen	Wahlvorschlag	Gewichtete Stimmen Anzahl	Gewichtete Stimmen %	Sitze insgesamt	Sitze dar. Frauen
			Noch: Landkreis 375 Regensburg				
115 Aufhausen	1 520	1 072	CSU/Parteilose Wähler	382	35,6	4	-
(24 / 21,718)	1 099	2,5	SPD	102	9,5	1	-
	72,3	12/ 2	Wählergemeinschaft unabhängiger Bürger	226	21,1	3	1
			Wählerliste Triftlfing-Helkofen	168	15,7	2	1
			Wählergemeinschaft Irnkofen-Niederhinkofen	100	9,3	1	-
			Wählergemeinschaft Petzkofen	94	8,8	1	-
116 Bach a.d.Donau	1 498	938	Chrsitliche Bürgervereinigung Bach a.d. Donau	926	98,7	12	3
(24 / 10,585)	944	0,6	Ohne Wahlvorschlag	12	1,3	-	-
	63,0	12/ 3					
117 Barbing	4 278	2 840	CSU	1 695	59,7	12	2
(20 / 18,672)	2 888	1,7	SPD	205	7,2	1	-
	67,5	20/ 3	Freie Wähler/Bürgerforum	940	33,1	7	1
118 Beratzhausen, M	4 402	3 211	CSU	1 191	37,1	8	1
(20 / 19,339)	3 294	2,5	GRÜNE	299	9,3	2	1
	74,8	20/ 2	FREIE WÄHLER	310	9,7	2	-
			SPD	386	12,0	2	-
			Unabhänige Bürger Beratzhausen	556	17,3	3	-
			Christliche Wählervereinigung Beratzhausen	469	14,6	3	-
119 Bernhardswald	4 517	3 390	CSU	1 638	48,3	9	1
(20 / 19,146)	3 443	1,5	GRÜNE	273	8,1	2	1
	76,2	20/ 2	FREIE WÄHLER	1 122	33,1	7	-
			SPD	357	10,5	2	-
120 Brennberg	1 647	1 129	CSU/Unabhängige Wähler	421	37,3	4	-
(14 / 13,373)	1 153	2,1	Freie Wählerschaft Brennberg	708	62,7	8	3
	70,0	12/ 3					
122 Brunn	1 117	813	CSU/FWG	232	28,5	4	-
(24 / 22,001)	835	2,6	GRÜNE	139	17,1	2	1
	74,8	12/ 2	SPD/UW	225	27,7	3	1
			FDP	11	1,4	-	-
			FWB	136	16,7	2	-
			FWG Münchsried-Konstein	70	8,6	1	-
127 Deuerling	1 639	1 046	CSU/VW	579	55,4	8	2
(17 / 16,166)	1 076	2,8	SPD/BL	467	44,6	6	1
	65,6	14/ 3					
130 Donaustauf, M	3 326	2 361	CSU	978	41,4	7	1
(16 / 15,285)	2 385	1,0	GRÜNE	337	14,3	2	1
	71,7	16/ 4	SPD	615	26,0	4	1
			Unabh. Bürgerliste für Donaustauf und Sulzbach	431	18,3	3	1
131 Duggendorf	1 302	1 006	CSU	482	47,9	6	1
(24 / 22,679)	1 018	1,2	SPD	200	19,9	2	1
	78,2	12/ 4	Freie Wähler Hochdorf-Duggendorf	324	32,2	4	2
143 Hagelstadt	1 593	1 192	CSU/Wählergemeinschaft Hagelstadt	487	40,9	5	1
(24 / 22,669)	1 223	2,5	FREIE WÄHLER	122	10,2	1	-
	76,8	12/ 2	FREIE WÄHLERGRUPPE HAGELSTADT	190	15,9	2	-
			Wählervereinigung Langenling	230	19,3	2	1
			Wählergruppe Gailsbach	163	13,7	2	-
148 Hemau, St	7 270	4 654	CSU	2 503	53,8	11	2
(20 / 18,911)	4 744	1,9	GRÜNE	205	4,4	1	-
	65,3	20/ 5	FREIE WÄHLER/Freie Wählergemeinschaft Hemau	1 165	25,0	5	1
			SPD	781	16,8	3	2
153 Holzheim a.Forst	818	620	CSU	296	47,7	4	1
(16 / 14,597)	639	3,0	Bürgerliste Holzheim	228	36,8	3	-
	78,1	8/ 2	Freie Liste Bubach a. Forst	96	15,5	1	1
156 Kallmünz, M	2 328	1 596	CSU	384	24,1	3	-
(28 / 26,413)	1 636	2,4	GRÜNE	240	15,0	2	1
	70,3	14/ 2	FREIE WÄHLER	395	24,7	4	-
			SPD	304	19,0	3	1
			Christliche Wählergemeinschaft	133	8,3	1	-
			Freie Liste Kallmünzer Umland	140	8,8	1	-
161 Köfering	2 079	1 158	CSU/Parteifreie Wähler Köfering	317	27,4	4	-
(28 / 25,052)	1 174	1,4	GRÜNE	97	8,4	1	1
	56,5	14/ 3	Bürgerliste Köfering-Eggelfing	744	64,2	9	2
162 Laaber, M	4 279	2 978	CSU	1 068	35,9	7	4
(20 / 18,951)	3 040	2,0	GRÜNE	344	11,6	2	1
	71,0	20/ 6	FREIE WÄHLER/FWG Laaber	763	25,6	5	1
			SPD	478	16,1	3	-
			FDP	75	2,5	1	-
			CWLU	250	8,4	2	-

Noch: 10. Wahl der Gemeinderäte in den kreisangehörigen Gemeinden in Bayern 2020 nach Gemeinden

Noch: 10.3 Oberpfalz

Gemeinde (mögliche Stimmenzahl je Wähler / durchschnittlich vergebene Stimmenzahl je Wähler)	Stimmberechtigte Wähler / Wahlbeteiligung in %	Gültige Stimmzettel ungültige Stz. in % / Sitze insg./ dar. Frauen	Wahlvorschlag	Gewichtete Stimmen Anzahl	Gewichtete Stimmen %	Sitze insgesamt	Sitze dar. Frauen
			Noch: Landkreis 375 Regensburg				
165 Lappersdorf, M	10 800	6 930	CSU	2 085	30,1	7	-
(24 / 22,839)	7 065	1,9	GRÜNE	1 171	16,9	4	3
	65,4	24/ 5	FREIE WÄHLER/FREIE WÄHLER Lappersdorf	2 732	39,4	10	1
			SPD	942	13,6	3	1
170 Mintraching	3 904	2 592	CSU	757	29,2	5	1
(16 / 15,140)	2 640	1,8	SPD	706	27,2	4	1
	67,6	16/ 2	Wählervereinigung Moosham-Sengkofen-Tiefbrunn	487	18,8	3	-
			Freie Wählergemeinschaft Mangolding-Scheuer	285	11,0	2	-
			Freie Wählergemeinschaft Mintraching-Rosenhof	357	13,8	2	-
171 Mötzing	1 175	777	Freie Wählergruppe-Schönach	289	37,2	4	-
(24 / 20,671)	794	2,1	Freie Wählergruppe Mötzing	244	31,4	4	-
	67,6	12/ 2	Freie Wählergruppe Haimbuch	142	18,3	2	1
			Freie Wählergruppe Dengling	102	13,1	2	1
174 Neutraubling, St	10 011	4 758	CSU	1 526	32,1	8	3
(24 / 21,631)	4 873	2,4	GRÜNE/Aktive Bürger für Neutraubling e.V.	872	18,3	4	2
	48,7	24/ 9	FREIE WÄHLER	1 746	36,7	9	2
			SPD	614	12,9	3	2
175 Nittendorf, M	7 428	4 563	CSU	1 553	34,0	7	1
(20 / 19,066)	4 663	2,1	GRÜNE	654	14,3	3	1
	62,8	20/ 5	FREIE WÄHLER/FREIE WÄHLER-Unabhängige Nittendorf	1 972	43,2	8	1
			SPD	384	8,4	2	2
179 Obertraubling	6 654	4 066	CSU	1 491	36,7	7	-
(20 / 18,881)	4 158	2,2	GRÜNE	553	13,6	3	1
	62,5	20/ 2	FREIE WÄHLER	1 205	29,6	6	1
			SPD	289	7,1	1	-
			Unabhängige Bürger der Großgemeinde Obertraubling	528	13,0	3	-
180 Pentling	5 053	3 330	CSU	1 009	30,3	6	1
(20 / 19,116)	3 388	1,7	GRÜNE/Aktive Bürger Pentling	679	20,4	4	1
	67,0	20/ 4	FREIE WÄHLER/UWG Pentling e.V.	1 072	32,2	7	1
			SPD	188	5,6	1	-
			Junge Wähler Pentling	382	11,5	2	1
181 Pettendorf	2 774	2 009	CSU	688	34,2	6	-
(16 / 15,488)	2 025	0,8	GRÜNE	288	14,3	2	1
	73,0	16/ 2	SPD	145	7,2	1	-
			Freie Wähler	636	31,7	5	-
			UwB	252	12,5	2	1
182 Pfakofen	1 297	882	CSU	403	45,7	5	-
(24 / 21,865)	894	1,3	Freie Bürgerliche Wählergruppe	479	54,3	7	1
	68,9	12/ 1					
183 Pfatter	2 565	1 979	CSU/Unabhängige Wähler	670	33,9	5	2
(16 / 15,276)	2 017	1,9	Freie Wählergemeinschaft	833	42,1	7	2
	78,6	16/ 5	Christlich Soziale Wähler	329	16,6	3	1
			Bürgerliste	147	7,4	1	-
184 Pielenhofen	1 230	845	CSU/Freie Bürger	304	36,0	4	2
(24 / 22,127)	866	2,4	GRÜNE	81	9,6	1	-
	70,4	12/ 5	Freie Wähler Pielenhofen	460	54,4	7	3
190 Regenstauf, M	13 042	8 090	CSU	3 469	42,9	10	2
(24 / 22,299)	8 294	2,5	GRÜNE	752	9,3	2	1
	63,6	24/ 6	SPD	1 522	18,8	5	2
			FDP	662	8,2	2	-
			FREIE WÄHLER Regenstauf	1 306	16,1	4	1
			ÖDP	379	4,7	1	-
191 Riekofen	658	455	Bürgerblock	213	46,8	4	1
(16 / 15,277)	469	3,0	Freie Wähler	242	53,2	4	-
	71,3	8/ 1					
196 Schierling, M	6 499	4 132	CSU/Christliche Wählergemeinschaft	2 165	52,4	10	3
(20 / 18,996)	4 211	1,9	FREIE WÄHLER	955	23,1	5	-
	64,8	20/ 4	SPD	229	5,5	1	-
			Bürgerliste Schierling e.V	783	18,9	4	1
199 Sinzing	5 955	4 157	CSU	1 809	43,5	9	3
(20 / 18,968)	4 238	1,9	GRÜNE	752	18,1	4	1
	71,2	20/ 4	FREIE WÄHLER	1 150	27,7	5	-
			SPD	291	7,0	1	-
			DIE LINKE	155	3,7	1	-
201 Sünching	1 740	1 168	CSU/Parteilose Wähler	427	36,6	5	-
(28 / 25,938)	1 178	0,8	Freie unabhängige Wähler	741	63,4	9	2
	67,7	14/ 2					
204 Tegernheim	4 353	2 776	CSU	1 034	37,2	8	3
(20 / 18,692)	2 821	1,6	SPD	603	21,7	4	2
	64,8	20/ 8	Freie Wählergemeinschaft Tegernheim	1 139	41,0	8	3

Noch: 10. Wahl der Gemeinderäte in den kreisangehörigen Gemeinden in Bayern 2020 nach Gemeinden

Noch: 10.3 Oberpfalz

Gemeinde (mögliche Stimmenzahl je Wähler / durchschnittlich vergebene Stimmenzahl je Wähler)	Stimmberechtigte Wähler / Wahlbeteiligung in %	Gültige Stimmzettel / ungültige Stz. in % / Sitze insg./ dar. Frauen	Wahlvorschlag	Gewichtete Stimmen Anzahl	Gewichtete Stimmen %	Sitze insgesamt	Sitze dar. Frauen
			Noch: Landkreis 375 Regensburg				
205 Thalmassing	2 871	2 031	CSU	615	30,3	5	1
(16 / 15,235)	2 064	1,6	GRÜNE	107	5,3	1	-
	71,9	16/ 2	Freie Wähler Thalmassing	693	34,1	6	1
			FREIE WÄHLERSCHAFT SANDING	440	21,7	3	-
			Aktive Bürger	176	8,7	1	-
208 Wenzenbach	7 050	4 787	CSU	1 530	32,0	7	2
(20 / 18,718)	4 890	2,1	GRÜNE	489	10,2	2	1
	69,4	20/ 5	FREIE WÄHLER	1 013	21,2	4	1
			SPD	1 755	36,7	7	1
209 Wiesent	2 159	1 367	CSU	731	53,5	7	1
(28 / 24,221)	1 398	2,2	Freie Arbeiterschaft Wiesent	636	46,5	7	2
	64,8	14/ 3					
210 Wörth a.d.Donau, St	3 961	2 434	CSU	1 062	43,6	7	2
(16 / 15,156)	2 484	2,0	GRÜNE	201	8,3	1	-
	62,7	16/ 4	SPD	261	10,7	2	-
			Überparteiliche Freie Wählergemeinschaft Wörth	412	16,9	3	1
			Vereinigung Aktiver Wähler	498	20,5	3	1
211 Wolfsegg	1 231	915	CSU	183	20,0	2	-
(24 / 22,607)	930	1,6	Freie Wähler Wolfsegg	250	27,3	3	1
	75,5	12/ 3	Bürgerliste Wolfsegg	482	52,7	7	2
213 Zeitlarn	4 796	3 170	CSU	846	26,7	5	-
(20 / 18,837)	3 226	1,7	FREIE WÄHLER/FREIE WÄHLER Zeitlarn/Regendorf/Laub	1 128	35,6	7	2
	67,3	20/ 4	SPD	910	28,7	6	2
			Parteilose Wählergemeinschaft	286	9,0	2	-
Landkreis zusammen	154 747	101 036	CSU	32 050	31,7	189	34
	103 046	2,0	GRÜNE	6 982	6,9	37	16
	66,6	662/ 142	FREIE WÄHLER	8 018	7,9	43	4
			AfD	-	-	-	-
			SPD	12 267	12,1	62	18
			FDP	748	0,7	3	-
			Sonstige zusammen	40 971	40,6	328	70
			darunter übrige Parteien	534	0,5	2	-
			gemeinsame Wahlvorschläge	17 059	16,9	112	22
			Wählergruppen	23 366	23,1	214	48
			Landkreis 376 Schwandorf				
112 Altendorf	727	585	CSU	208	35,6	3	-
(16 / 11,320)	600	2,5	Freie Wählergemeinschaft der Gemeinde Altendorf	377	64,4	5	-
	82,5	8/ 0					
116 Bodenwöhr	3 541	1 955	CSU	802	41,0	7	2
(16 / 15,056)	1 977	1,1	SPD	509	26,0	4	-
	55,8	16/ 2	Freie Wählergemeinschaft Bodenwöhr e.V.	287	14,7	2	-
			Bürgerliste Bodenwöhr e.V.	357	18,3	3	-
117 Bruck i.d.OPf., M	3 679	2 369	CSU	932	39,3	6	1
(16 / 14,959)	2 419	2,1	GRÜNE	280	11,8	2	-
	65,8	16/ 1	FREIE WÄHLER/Freie Wählergemeinschaft	655	27,6	4	-
			AfD	124	5,2	1	-
			SPD	378	16,0	3	-
119 Burglengenfeld, St	10 712	6 481	CSU	2 170	33,5	8	1
(24 / 22,160)	6 636	2,3	GRÜNE	383	5,9	1	-
	61,9	24/ 2	SPD	2 103	32,4	8	1
			Freie Wähler/Burglengenfelder Wählergemeinschaft	528	8,1	2	-
			Freie Wähler Land	602	9,3	2	-
			Bürger-Forum-Burglengenfeld	383	5,9	1	-
			DIE LINKE	149	2,3	1	-
			Junge Union	163	2,5	1	-
122 Dieterskirchen	809	598	CSU	398	66,6	8	-
(24 / 21,990)	607	1,5	Freie Wählergemeinschaft Dieterskirchen	200	33,4	4	1
	75,0	12/ 1					
125 Fensterbach	1 951	1 371	Wählergemeinschaft Dürnsricht	552	40,3	5	1
(28 / 25,783)	1 407	2,6	Wählergemeinschaft Wolfring	462	33,7	5	-
	72,1	14/ 1	Wählergemeinschaft Högling	357	26,0	4	-
131 Gleiritsch	519	382	CSU/Unabhängige Wähler	201	52,6	4	2
(16 / 15,236)	388	1,5	Freie Wähler Gleiritsch	181	47,4	4	-
	74,8	8/ 2					
133 Guteneck	675	530	Wählergruppe der Gemeinde Guteneck	525	99,1	8	3
(16 / 6,726)	537	1,3	Ohne Wahlvorschlag	5	0,9	-	-
	79,6	8/ 3					

Noch: 10. Wahl der Gemeinderäte in den kreisangehörigen Gemeinden in Bayern 2020 nach Gemeinden

Noch: 10.3 Oberpfalz

Gemeinde (mögliche Stimmenzahl je Wähler / durchschnittlich vergebene Stimmenzahl je Wähler)	Stimmberechtigte Wähler / Wahlbeteiligung in %	Gültige Stimmzettel ungültige Stz. in % / Sitze insg./ dar. Frauen	Wahlvorschlag	Gewichtete Stimmen Anzahl	Gewichtete Stimmen %	Sitze insgesamt	Sitze dar. Frauen
			Noch: Landkreis 376 Schwandorf				
141 Maxhütte-Haidhof, St	9 549	5 598	CSU	1 762	31,5	8	3
(24 / 21,605)	5 752	2,7	GRÜNE	579	10,3	2	1
	60,2	24/ 5	FREIE WÄHLER	462	8,3	2	-
			AfD	90	1,6	-	-
			SPD	1 281	22,9	6	1
			Unabhängige Wähler der Stadt Maxhütte-Haidhof	761	13,6	3	-
			Soziale Bürger Maxhütte-Haidhof	225	4,0	1	-
			Junge Union Bayern	438	7,8	2	-
144 Nabburg, St	5 046	3 455	CSU	1 160	33,6	6	-
(20 / 19,152)	3 559	2,9	FREIE WÄHLER	450	13,0	3	1
	70,5	20/ 6	SPD	660	19,1	4	2
			Überparteiliche Wahlgemeinschaft Nabburg e.V.	421	12,2	2	-
			ÖDP	310	9,0	2	1
			Wählergruppe Nabburger Land	454	13,1	3	2
146 Neukirchen-Balbini, M	925	609	Bürgerliste-Neukirchen-Balbini	597	98,0	12	2
(24 / 10,558)	619	1,6	Ohne Wahlvorschlag	12	2,0	-	-
	66,9	12/ 2					
147 Neunburg vorm Wald, St	4 009	3 767	CSU	1 949	51,7	11	3
(20 / 18,873)	3 846	2,1	SPD	622	16,5	3	1
	95,9	20/ 4	Freie Wählergruppe Neuneburg vorm Wald	1 196	31,7	6	-
148 Niedermurach	1 015	772	Aktive Bürger Niedermurach und Umgebung	307	39,8	5	1
(24 / 22,677)	782	1,3	Wählergemeinschaft Pertolzhofen und Umland	255	33,0	4	-
	77,0	12/ 1	Bürgerunion Rottendorf und Umgebung	127	16,5	2	-
			Freie Wählergemeinschaft Nottersorf und Umland	83	10,8	1	-
149 Nittenau, St	7 254	4 274	CSU	1 362	31,9	6	2
(20 / 18,761)	4 364	2,1	GRÜNE	452	10,6	2	1
	60,2	20/ 4	SPD	875	20,5	4	1
			Freie Wähler Nittenau e.V.	1 585	37,1	8	-
150 Wernberg-Köblitz, M	4 721	2 797	CSU	952	34,0	7	1
(20 / 18,884)	2 875	2,7	SPD	542	19,4	4	2
	60,9	20/ 5	Freie Wähler Wernberg-Köblitz	508	18,2	3	1
			Wählergruppe Neuaigener-Lamd	232	8,3	2	-
			Wählergemeinschaft Saltendorf	203	7,3	1	-
			Wählergemeinschaft Glaubendorf-Woppenhof-Losau	228	8,2	2	1
			Freie Bürger-Union/ÖDP	132	4,7	1	-
151 Oberviechtach, St	4 053	2 669	CSU	747	28,0	6	1
(20 / 18,816)	2 738	2,5	SPD	165	6,2	1	-
	67,6	20/ 5	Parteilose Wählergruppe Oberviechtach	792	29,7	6	2
			Parteilose Wählergruppe der Ortsteile	309	11,6	2	-
			Chr. Wählergem. Obervichtach und Umland	303	11,4	2	1
			Junge Wähler Oberviechtach	121	4,5	1	-
			Junge Union Bayern	232	8,7	2	1
153 Pfreimd, St	4 385	2 914	CSU	907	31,1	6	1
(20 / 18,508)	2 975	2,1	SPD	519	17,8	4	-
	67,8	20/ 3	Freie Wählergemeinschaft Pfreimd	1 040	35,7	7	1
			ÖDP	448	15,4	3	1
159 Schmidgaden	2 442	1 982	CSU	214	10,8	1	1
(28 / 26,244)	2 023	2,0	SPD	217	10,9	2	1
	82,8	14/ 3	Gemeindewohl Schmidgaden	560	28,3	4	-
			Freie Wähler Rottendorf-Gösselsdorf	491	24,8	3	-
			Freie Wählergemeinschaft Trisching	500	25,2	4	1
160 Schönsee, St	2 042	1 474	CSU	417	28,3	4	-
(28 / 26,666)	1 509	2,3	SPD	63	4,3	1	-
	73,9	14/ 3	Freie Wählergemeinschaft Schönsee	434	29,4	4	1
			Freie Wählergruppe	147	10,0	1	1
			Freie Wählergemeinschaft Gaisthal-Rackenthal	155	10,5	1	-
			Bürgerliste Miteinander	258	17,5	3	1
161 Schwandorf, GKSt	23 243	12 421	CSU	4 776	38,5	12	3
(30 / 27,305)	12 781	2,8	GRÜNE	933	7,5	2	1
	55,0	30/ 6	FREIE WÄHLER/Freie Wähler Schwandorf	692	5,6	2	-
			AfD	1 096	8,8	3	-
			SPD	2 581	20,8	7	2
			FDP	111	0,9	-	-
			Unabhängige Wähler Schwandorf	1 270	10,2	3	-
			ÖDP	595	4,8	1	-
			Christliche Wählergemeinschaft Schwandorf	176	1,4	-	-
			DIE LINKE	191	1,5	-	-
162 Schwarzach b.Nabburg	1 190	922	Freie Wählergemeinschaft Altfalter-Weiding-Richt	311	33,7	4	1
(24 / 22,605)	936	1,5	Freie Wählergemeinschaft Wölsendorf	212	23,0	3	-
	78,7	12/ 2	Freie Wählergemeinschaft Schwarzach	236	25,6	3	1
			Freie Wählergemeinschaft Unteraucherbach	163	17,7	2	-

Noch: 10. Wahl der Gemeinderäte in den kreisangehörigen Gemeinden in Bayern 2020 nach Gemeinden

Noch: 10.3 Oberpfalz

Gemeinde (mögliche Stimmenzahl je Wähler / durchschnittlich vergebene Stimmenzahl je Wähler)	Stimmberechtigte / Wähler / Wahlbeteiligung in %	Gültige Stimmzettel / ungültige Stz. in % / Sitze insg./ dar. Frauen	Wahlvorschlag	Gewichtete Stimmen Anzahl	Gewichtete Stimmen %	Sitze insgesamt	Sitze dar. Frauen
			Noch: Landkreis 376 Schwandorf				
163 Schwarzenfeld, M	5 237	3 435	CSU	983	28,6	6	-
(20 / 18,848)	3 501	1,9	FREIE WÄHLER/Überpart. Wählergr.	1 381	40,2	8	2
	66,9	20/ 2	Liste der Siedlungsgemeinschaft Schwarzenfeld	573	16,7	3	-
			Schwarzenfelder Wählergruppe	498	14,5	3	-
164 Schwarzhofen, M	1 197	805	CSU	365	45,3	5	1
(24 / 22,706)	822	2,1	FREIE WÄHLER	183	22,7	3	1
	68,7	12/ 2	SPD	117	14,5	2	-
			Christliche Wählerunion Schwarzhofen	140	17,4	2	-
167 Stadlern	448	322	Für den Aufbau der Gemeinde	321	99,7	8	-
(16 / 7,382)	323	0,3	Ohne Wahlvorschlag	1	0,3	-	-
	72,1	8/ 0					
168 Steinberg am See	1 657	1 219	CSU	554	45,4	5	-
(24 / 22,341)	1 238	1,5	FREIE WÄHLER	203	16,7	2	-
	74,7	12/ 1	SPD	462	37,9	5	1
169 Stulln	1 355	926	CSU	433	46,8	6	-
(24 / 22,126)	935	1,0	Kommunale Wählergruppe Stulln	493	53,2	6	-
	69,0	12/ 0					
170 Teublitz, St	6 268	4 149	CSU	1 958	47,2	10	3
(20 / 18,878)	4 224	1,8	GRÜNE	494	11,9	2	2
	67,4	20/ 7	FREIE WÄHLER/UNABHÄNGIGE WÄHLER TEUBLITZ	450	10,8	2	-
			SPD	1 247	30,1	6	2
171 Teunz	1 533	1 086	CSU	607	55,9	7	-
(24 / 22,003)	1 097	1,0	SPD	174	16,0	2	1
	71,6	12/ 1	Freie Wähler Teunz	305	28,1	3	-
172 Thanstein	805	638	CSU	95	14,9	1	-
(16 / 15,422)	650	1,8	Christliche Wählergruppe Kulz	196	30,7	3	-
	80,7	8/ 0	Freie Wählergemeinschaft Thanstein	180	28,2	2	-
			Freie Wähler Union Kulz	95	14,9	1	-
			Parteifreie Wählergruppe Dautersdorf	72	11,3	1	-
173 Trausnitz	805	587	CSU	247	42,1	3	1
(16 / 15,070)	598	1,8	Freie Wählergruppe Trausnitz	340	57,9	5	-
	74,3	8/ 1					
175 Wackersdorf	4 414	2 522	CSU	918	36,4	7	1
(20 / 18,698)	2 586	2,5	GRÜNE	245	9,7	2	1
	58,6	20/ 5	SPD	417	16,5	3	1
			Freie Wählerschaft Wackersdorf e.V.	741	29,4	6	1
			Junge Union Bayern e.V.	201	8,0	2	1
176 Weiding	409	251	Freie Wählergruppe Weiding	244	97,2	8	1
(16 / 8,661)	253	0,8	Ohne Wahlvorschlag	7	2,8	-	-
	61,9	8/ 1					
178 Winklarn, M	1 111	856	CSU/Parteilose Wählergemeinschaft	333	38,9	5	-
(24 / 22,215)	870	1,6	Wählergruppe Muschenried	313	36,6	4	1
	78,3	12/ 1	Wählergruppe Scheeberg	210	24,5	3	-
Landkreis zusammen	117 726	74 721	CSU	24 916	33,3	149	25
	76 427	2,2	GRÜNE	3 366	4,5	13	6
	64,9	496/ 82	FREIE WÄHLER	1 298	1,7	10	2
			AfD	1 310	1,8	4	-
			SPD	12 932	17,3	69	16
			FDP	111	0,1	-	-
			Sonstige zusammen	30 788	41,2	251	33
			darunter übrige Parteien	1 693	2,3	7	2
			gemeinsame Wahlvorschläge	3 844	5,1	26	4
			Wählergruppen	25 226	33,8	218	27
			Landkreis 377 Tirschenreuth				
112 Bärnau, St	2 615	1 971	CSU	648	32,9	5	1
(16 / 15,541)	2 002	1,5	SPD/GRÜNE	345	17,5	3	1
	76,6	16/ 2	Christliche Freie Wählergemeinschaft	401	20,3	3	-
			Junge Wählergemeinschaft	318	16,1	3	-
			Bürgerliche Wählergemeinschaft Bärnau	259	13,1	2	-
113 Brand	967	688	CSU	414	60,2	7	2
(24 / 22,593)	700	1,7	Freie Wähler Gemeinschaft Brand	274	39,8	5	-
	72,4	12/ 2					
115 Ebnath	1 077	878	CSU	561	63,9	8	1
(24 / 22,136)	889	1,2	SPD	229	26,1	3	1
	82,5	12/ 2	Aktive Wähler Ebnath	88	10,0	1	-
116 Erbendorf, St	4 125	2 829	CSU	885	31,3	6	-
(20 / 19,019)	2 879	1,7	GRÜNE	219	7,7	2	1
	69,8	20/ 1	SPD	580	20,5	4	-
			FREIE WÄHLER-Ortsverband Erbendorf	660	23,3	5	-
			Christliche Wählergemeinschaft Land	485	17,1	3	-

Noch: 10. Wahl der Gemeinderäte in den kreisangehörigen Gemeinden in Bayern 2020 nach Gemeinden

Noch: 10.3 Oberpfalz

Gemeinde (mögliche Stimmenzahl je Wähler / durchschnittlich vergebene Stimmenzahl je Wähler)	Stimmberechtigte / Wähler / Wahlbeteiligung in %	Gültige Stimmzettel / ungültige Stz. in % / Sitze insg./ dar. Frauen	Wahlvorschlag	Gewichtete Stimmen Anzahl	Gewichtete Stimmen %	Sitze insgesamt	Sitze dar. Frauen
			Noch: Landkreis 377 Tirschenreuth				
117 Falkenberg, M	775	611	CSU	439	71,8	6	2
(16 / 15,491)	617	1,0	Unabhängige Bürgergemeinschaft Falkenberg e.V.	172	28,2	2	1
	79,6	8/ 3					
118 Friedenfels	1 034	802	CSU	332	41,4	5	-
(24 / 22,379)	808	0,7	GRÜNE/Neue Wege	121	15,1	2	1
	78,1	12/ 2	SPD	119	14,8	2	-
			Unabhängige Freie Wählergemeinschaft/Freie Wähler	230	28,7	3	1
119 Fuchsmühl, M	1 328	990	CSU	503	50,8	6	1
(24 / 22,630)	1 001	1,1	SPD	295	29,8	4	-
	75,4	12/ 1	Freie Wähler Fuchsmühl e.V.	192	19,4	2	-
127 Immenreuth	1 497	1 112	CSU	431	38,8	5	-
(24 / 22,133)	1 129	1,5	SPD	193	17,4	2	-
	75,4	12/ 0	Freie Wählergemeinschaft Immenreuth	195	17,5	2	-
			Immenreuther Wählergemeinschaft e.V.	293	26,3	3	-
128 Kastl	1 138	901	CSU	525	58,3	7	1
(24 / 22,844)	906	0,6	FREIE WÄHLERGEMEINSCHAFT GEMEINDE KASTL	376	41,7	5	1
	79,6	12/ 2					
129 Kemnath, St	4 442	2 890	CSU	871	30,1	6	1
(20 / 19,120)	2 964	2,5	GRÜNE	453	15,7	3	2
	66,7	20/ 6	SPD	260	9,0	2	1
			Freie Wähler Kemnath	484	16,7	3	-
			Freie Wählergemeinschaft Kemnath-Land	464	16,1	3	1
			Christliche Land Union	358	12,4	3	1
131 Konnersreuth, M	1 420	1 144	CSU	515	45,0	5	1
(24 / 23,045)	1 153	0,8	SPD	168	14,7	2	-
	81,2	12/ 1	Freie Wählergemeinschaft Konnersreuth	461	40,3	5	-
132 Krummennaab	1 231	828	CSU	321	38,8	5	-
(24 / 22,767)	852	2,8	SPD	218	26,3	3	1
	69,2	12/ 2	Freie Wählergemeinschaft Thumesreuth	289	34,9	4	1
133 Kulmain	1 816	1 229	CSU	460	37,4	5	-
(28 / 25,517)	1 269	3,2	SPD	135	11,0	2	1
	69,9	14/ 2	Freie Wählergemeinschaft Kulmain	336	27,3	4	1
			Bürgerliste	298	24,2	3	-
137 Leonberg	829	683	CSU	314	46,0	6	-
(24 / 22,367)	696	1,9	Freie Wähler Leonberg	369	54,0	6	2
	84,0	12/ 2					
139 Mähring, M	1 474	1 129	CSU	398	35,3	4	-
(24 / 22,830)	1 146	1,5	Freie Wähler der Marktgemeinde Mähring e.V.	420	37,2	5	-
	77,7	12/ 0	Christliche Wähler Union	311	27,5	3	-
141 Mitterteich, St	5 567	3 734	CSU	1 464	39,2	8	-
(20 / 19,112)	3 798	1,7	SPD	727	19,5	4	-
	68,2	20/ 1	Freie Wähler Mitterteich	692	18,5	4	1
			Wählergemeinschaft Zukunft Stadt Mitterteich	851	22,8	4	-
142 Bad Neualbenreuth, M	1 135	891	CSU/Christliche Wählergemeinschaft	668	75,0	9	2
(24 / 22,173)	899	0,9	SPD/Freie Wähler Neualbenreuth	223	25,0	3	-
	79,2	12/ 2					
143 Neusorg	1 618	1 209	CSU	505	41,8	5	-
(24 / 22,524)	1 242	2,7	SPD	454	37,6	5	3
	76,8	12/ 4	Freie Wähler/Überparteiliche Wählergemeinschaft	250	20,7	2	1
145 Pechbrunn	1 117	851	CSU	465	54,6	7	1
(12 / 11,619)	861	1,2	GRÜNE	71	8,3	1	1
	77,1	12/ 3	SPD	315	37,0	4	1
146 Plößberg, M	2 066	1 967	CSU	962	48,9	8	1
(16 / 15,502)	1 995	1,4	SPD	487	24,8	4	2
	96,6	16/ 4	FREIE WÄHLER in der Marktgemeinde Plößberg	518	26,3	4	1
148 Pullenreuth	1 425	1 046	CSU	564	53,9	7	1
(24 / 22,370)	1 069	2,2	Unabhängige Wählergemeinschaft Pullenreuth	274	26,2	3	-
	75,0	12/ 1	Freie Wählergemeinschaft Pullenreuth e.V.	208	19,9	2	-
149 Reuth b.Erbendorf	933	636	CSU	204	32,1	4	-
(24 / 22,843)	645	1,4	SPD	119	18,7	2	1
	69,1	12/ 2	Freie Wähler Reuth b.Erb.	313	49,2	6	1
154 Tirschenreuth, St	7 212	4 693	CSU	2 500	53,3	11	2
(20 / 18,823)	4 775	1,7	GRÜNE	356	7,6	2	-
	66,2	20/ 2	SPD	313	6,7	1	-
			Freie Wähler Tirschenreuth	1 245	26,5	5	-
			Wählergemeinschaft Umwelt	279	5,9	1	-
157 Waldershof, St	3 631	2 418	CSU	911	37,7	6	2
(16 / 15,371)	2 445	1,1	SPD	411	17,0	3	-
	67,3	16/ 4	Freie Wähler Waldershof	734	30,4	5	2
			Wählerbund Waldershof	362	15,0	2	-

Noch: 10. Wahl der Gemeinderäte in den kreisangehörigen Gemeinden in Bayern 2020 nach Gemeinden

Noch: 10.3 Oberpfalz

Gemeinde (mögliche Stimmenzahl je Wähler / durchschnittlich vergebene Stimmenzahl je Wähler)	Stimmberechtigte / Wähler / Wahlbeteiligung in %	Gültige Stimmzettel / ungültige Stz. in % / Sitze insg./ dar. Frauen	Wahlvorschlag	Gewichtete Stimmen Anzahl	Gewichtete Stimmen %	Sitze insgesamt	Sitze dar. Frauen
			Noch: Landkreis 377 Tirschenreuth				
158 Waldsassen, St	5 325	3 548	CSU	1 842	51,9	10	2
(20 / 19,168)	3 603	1,5	SPD	870	24,5	5	3
	67,7	20/ 7	Freie Wähler Waldsassen	836	23,6	5	2
159 Wiesau, M	3 419	2 311	CSU	1 223	52,9	9	1
(16 / 15,383)	2 348	1,6	SPD	322	13,9	2	-
	68,7	16/ 1	FW FREIE WÄHLER Wiesau/unabh. Fr. Wählergem.	766	33,1	5	-
Landkreis zusammen	59 216	41 989	CSU	18 257	43,5	161	20
	42 691	1,6	GRÜNE	1 099	2,6	8	4
	72,1	366/ 59	FREIE WÄHLER	-	-	-	-
			AfD	-	-	-	-
			SPD	6 215	14,8	54	14
			FDP	-	-	-	-
			Sonstige zusammen	16 418	39,1	143	21
			darunter übrige Parteien	-	-	-	-
			gemeinsame Wahlvorschläge	1 357	3,2	17	4
			Wählergruppen	15 061	35,9	126	17
Oberpfalz zusammen	701 865	463 471	CSU	160 751	34,7	1 129	201
	473 479	2,1	GRÜNE	19 477	4,2	92	44
	67,5	3360/ 637	FREIE WÄHLER	14 706	3,2	90	9
			AfD	1 685	0,4	7	-
			SPD	63 625	13,7	410	114
			FDP	2 074	0,4	7	-
			Sonstige zusammen	201 153	43,4	1 625	269
			darunter übrige Parteien	3 944	0,9	18	4
			gemeinsame Wahlvorschläge	53 405	11,5	382	66
			Wählergruppen	143 767	31,0	1 225	199

Noch: 10. Wahl der Gemeinderäte in den kreisangehörigen Gemeinden in Bayern 2020 nach Gemeinden

10.4 Oberfranken

Gemeinde (mögliche Stimmenzahl je Wähler / durchschnittlich vergebene Stimmenzahl je Wähler)	Stimmberechtigte / Wähler / Wahlbeteiligung in %	Gültige Stimmzettel / ungültige Stz. in % / Sitze insg./ dar. Frauen	Wahlvorschlag	Gewichtete Stimmen Anzahl	Gewichtete Stimmen %	Sitze insgesamt	Sitze dar. Frauen
			Landkreis 471 Bamberg				
111 Altendorf	1 678	944	CSU	211	22,4	3	-
(28 / 25,279)	978	3,5	Freie Wählergemeinschaft Seußling	242	25,6	4	1
	58,3	14/ 2	Zum Wohle der Gemeinde	229	24,3	3	-
			Unabhängiger Bürgerblock	153	16,2	2	1
			Aktive Bürger	109	11,5	2	-
115 Baunach, St	3 239	2 318	CSU	578	24,9	4	3
(16 / 15,189)	2 376	2,4	SPD/Freie Bürger Baunach	477	20,6	3	1
	73,4	16/ 4	Christliche Bürgerschaft	892	38,5	6	-
			Christliche Wählerunion Baunach	226	9,7	2	-
			Die PARTEI	145	6,3	1	-
117 Bischberg	4 931	3 239	CSU	917	28,3	6	1
(20 / 18,959)	3 312	2,2	GRÜNE	402	12,4	2	1
	67,2	20/ 4	FREIE WÄHLER	314	9,7	2	-
			SPD	457	14,1	3	1
			Wählergemeinschaft Bürgerinitiative	776	24,0	5	1
			Wählergemeinschaft Aktive Bürger	152	4,7	1	-
			Wählergemeinschaft Forum für Bischberg	221	6,8	1	-
119 Breitengüßbach	3 685	2 345	CSU	614	26,2	4	1
(16 / 15,205)	2 403	2,4	GRÜNE	226	9,6	2	1
	65,2	16/ 4	SPD	222	9,5	2	-
			Unabhängiger Bürgerblock Breitengüßbach	776	33,1	5	1
			Freie Wählergemeinschaft Unteroberndorf	181	7,7	1	1
			Freie Wählergemeinschaft Zückshut	204	8,7	1	-
			Wählergemeinschaft Hohengüßbach	122	5,2	1	-
120 Burgebrach, M	5 585	3 564	CSU	1 236	34,7	7	3
(20 / 18,966)	3 679	3,1	FDP	54	1,5	-	-
	65,9	20/ 4	Freie Wähler/ÜCW Burgebrach	583	16,4	3	-
			Wählergemeinschaft Oberer Grund	436	12,2	3	1
			Ampferbach-Dietendorfer Liste	343	9,6	2	-
			Wählergem. Oberköst-Hirschbrunn-Treppendorf	336	9,4	2	-
			Christliche Wählergemeinschaft Stappenbach	211	5,9	1	-
			Christliche Wählergemeinschaft Grasmannsdorf	214	6,0	1	-
			Wählergemeinschaft Unterneuses	151	4,2	1	-
122 Burgwindheim, M	1 065	849	CSU	310	36,5	4	2
(24 / 22,830)	861	1,4	Demokratische Liste Burgwindheim	208	24,5	3	1
	80,8	12/ 4	Christlich Unabhängige Wählergemeinschaft	201	23,7	3	1
			Bürgerblock	130	15,3	2	-
123 Buttenheim, M	2 854	2 052	CSU	379	18,5	3	1
(16 / 15,383)	2 091	1,9	GRÜNE	169	8,2	1	-
	73,3	16/ 5	SPD	67	3,3	-	-
			Zum Wohle der Gemeinde	340	16,6	3	1
			Neue Wählergemeinschaft	231	11,3	2	1
			Wählergemeinschaft Dreuschendorf	129	6,3	1	-
			Bürgerblock Gunzendorf	127	6,2	1	1
			Stackendorfer Liste	156	7,6	1	1
			Neue Gunzendorfer Liste	137	6,7	1	-
			Wählergem. Tiefenhöchstadt/Kälberberg/Hochstall	119	5,8	1	-
			Wählergemeinschaft Ketschendorf	95	4,6	1	-
			Wählergemeinschaft Frankendorf	103	5,0	1	-
128 Ebrach, M	1 450	992	CSU	247	24,9	3	1
(24 / 22,247)	1 000	0,8	SPD	136	13,7	2	1
	69,0	12/ 3	Ebracher Neue Liste	376	37,9	4	1
			Freie Wähler Ebrach und Umland	159	16,0	2	-
			Junge Ebracher Liste	74	7,5	1	-
131 Frensdorf	4 122	2 814	CSU/Freie Wählergemeinschaft Frensdorf	386	13,7	3	1
(20 / 18,548)	2 869	1,9	GRÜNE	226	8,0	2	1
	69,6	20/ 6	Bürgerliste Reundorf	447	15,9	3	-
			Aktive Wählerliste	399	14,2	3	1
			Chr. Wählerl. Abtsdorf, Birkach, Hundshof, Vorra	359	12,8	2	1
			Vereinigte Wähler Vorra-Birkach-Abtsdorf-Hundshof	222	7,9	2	1
			Frensdorfer Bürgergemeinschaft	473	16,8	3	1
			Initiative Gemeinde Frensdorf	302	10,7	2	-
133 Gerach	778	621	CSU	265	42,7	3	1
(16 / 15,396)	638	2,7	SPD	151	24,3	2	-
	82,0	8/ 1	Unabhängige Wählergemeinschaft	205	33,0	3	-
137 Gundelsheim	2 809	1 906	CSU	458	24,0	4	-
(16 / 15,280)	1 956	2,6	GRÜNE	290	15,2	2	2
	69,6	16/ 6	SPD	599	31,4	5	2
			FDP	112	5,9	1	-
			Bürgergemeinschaft Gundelsheim	270	14,2	2	1
			Freie Wählergemeinschaft Gundelsheim	177	9,3	2	1
140 Hallstadt, St	6 856	3 945	CSU	1 756	44,5	9	2
(20 / 18,866)	4 028	2,1	GRÜNE	591	15,0	3	2
	58,8	20/ 5	SPD	598	15,2	3	-
			Bürgerblock/Freie Wähler Hallstadt	1 000	25,3	5	1

Noch: 10. Wahl der Gemeinderäte in den kreisangehörigen Gemeinden in Bayern 2020 nach Gemeinden

Noch: 10.4 Oberfranken

Gemeinde (mögliche Stimmenzahl je Wähler / durchschnittlich vergebene Stimmenzahl je Wähler)	Stimmberechtigte / Wähler / Wahlbeteiligung in %	Gültige Stimmzettel / ungültige Stz. in % / Sitze insg./ dar. Frauen	Wahlvorschlag	Gewichtete Stimmen Anzahl	Gewichtete Stimmen %	Sitze insgesamt	Sitze dar. Frauen
			Noch: Landkreis 471 Bamberg				
142 Heiligenstadt i.OFr.,	2 849	2 160	CSU	652	30,2	5	2
(16 / 15,303)	2 202	1,9	SPD	826	38,2	6	2
	77,3	16/ 4	Bürgernähe	517	23,9	4	-
			Wählergemeinschaft Zukunft	165	7,6	1	-
145 Hirschaid, M	10 018	6 134	CSU	2 102	34,3	8	1
(24 / 22,209)	6 303	2,7	GRÜNE/Ökologische Liste Hirschaid	821	13,4	3	1
	62,9	24/ 4	FREIE WÄHLER	815	13,3	3	1
			SPD	385	6,3	2	-
			FDP	291	4,7	1	-
			Wählergemeinschaft West	628	10,2	2	-
			Wählergemeinschaft Regnitzau	495	8,1	2	-
			Freie Wählergemeinschaft Röbersdorf	460	7,5	2	1
			BürgerNahe Liste e.V. Hirschaid	137	2,2	1	-
150 Kemmern	2 111	1 587	CSU	692	43,6	6	2
(28 / 25,876)	1 627	2,5	GRÜNE	185	11,7	1	-
	77,1	14/ 3	SPD	64	4,0	1	-
			Zukunft für Kemmern	445	28,0	4	1
			Unabhängiger Bürgerblock	201	12,7	2	-
151 Königsfeld	1 053	888	CSU/Freie Wähler Königsfeld	509	57,3	7	-
(13 / 11,980)	901	1,4	Bürgerblock	379	42,7	5	1
	85,6	12/ 1					
152 Lauter	935	652	CSU	359	55,1	7	2
(24 / 22,564)	662	1,5	FREIE WÄHLER (FW)	293	44,9	5	2
	70,8	12/ 4					
154 Lisberg	1 444	880	CSU	363	41,2	5	1
(24 / 21,761)	889	1,0	Überparteiliche Liste	517	58,8	7	1
	61,6	12/ 2					
155 Litzendorf	5 074	3 377	CSU	1 497	44,3	9	-
(20 / 18,575)	3 449	2,1	GRÜNE	848	25,1	5	3
	68,0	20/ 5	SPD	578	17,1	3	1
			CWV	454	13,4	3	1
159 Memmelsdorf	7 199	4 544	CSU/Freie Wählergemeinschaft	1 229	27,0	5	1
(20 / 18,835)	4 712	3,6	GRÜNE/Grünes Memmelsdorf	471	10,4	2	1
	65,5	20/ 4	SPD	883	19,4	4	-
			Vereinigte Wählergemeinschaft Memmelsdorf	652	14,3	3	-
			Aktive Bürger Drosendorf	510	11,2	2	-
			Bürgerblock Lichteneiche	386	8,5	2	1
			Alternative Liste Memmelsdorf 9	164	3,6	1	-
			Wählerliste Weichendorf	249	5,5	1	1
165 Oberhaid	3 762	2 425	CSU	793	32,7	5	1
(16 / 15,138)	2 491	2,6	SPD	923	38,1	6	2
	66,2	16/ 4	Unabhängige Bürgervertretung	530	21,9	4	1
			Überparteil. Liste/Christliche Wählergem.	179	7,4	1	-
169 Pettstadt	1 605	1 055	CSU	246	23,3	3	-
(28 / 26,289)	1 075	1,9	SPD	123	11,7	2	1
	67,0	14/ 3	Freie Wählergemeinschaft Pettstadt	390	37,0	5	1
			Bürgernahe Liste Pettstadt	296	28,1	4	1
172 Pommersfelden	2 416	1 778	Wählerblock Sambach	481	27,1	4	-
(16 / 15,626)	1 796	1,0	Freie Wählergemeinschaft Steppach	628	35,3	6	1
	74,3	16/ 3	Bürgerblock Pommersfelden	321	18,1	3	1
			Einigkeit Limbach	181	10,2	2	-
			Ortsgemeinschaft Weiher-Oberndorf	167	9,4	1	1
173 Priesendorf	1 183	688	CSU	493	71,7	9	1
(24 / 22,076)	704	2,3	SPD	195	28,3	3	2
	59,5	12/ 3					
174 Rattelsdorf, M	3 750	2 336	CSU	584	25,0	4	1
(16 / 15,405)	2 368	1,4	SPD	354	15,2	2	1
	63,1	16/ 2	Ebinger Liste	559	23,9	4	-
			Vereinigtes Umland	461	19,7	3	-
			Rattelsdorfer Zukunft	378	16,2	3	-
175 Reckendorf	1 610	1 220	CSU	531	43,5	6	1
(28 / 25,861)	1 238	1,5	SPD	342	28,0	4	-
	76,9	14/ 1	Werktätige Bürger und Freie Wähler	347	28,4	4	-
185 Scheßlitz, St	5 791	4 233	CSU	1 201	28,4	6	1
(20 / 19,102)	4 321	2,0	GRÜNE	343	8,1	2	1
	74,6	20/ 4	AfD	293	6,9	1	-
			SPD	254	6,0	1	-
			Christliche Wählergemeinschaft Scheßlitz-Umland	773	18,3	4	-
			Freie Liste	341	8,1	2	1
			Vereinigte Junge Wähler	418	9,9	2	1
			Interessengemeinschaft Giech	319	7,5	1	-
			Junge Ideen Scheßlitz und Umgebung	291	6,9	1	-

Noch: 10. Wahl der Gemeinderäte in den kreisangehörigen Gemeinden in Bayern 2020 nach Gemeinden

Noch: 10.4 Oberfranken

Gemeinde (mögliche Stimmenzahl je Wähler / durchschnittlich vergebene Stimmenzahl je Wähler)	Stimmberechtigte / Wähler / Wahlbeteiligung in %	Gültige Stimmzettel / ungültige Stz. in % / Sitze insg./ dar. Frauen	Wahlvorschlag	Gewichtete Stimmen Anzahl	Gewichtete Stimmen %	Sitze insgesamt	Sitze dar. Frauen
			Noch: Landkreis 471 Bamberg				
186 Schönbrunn i.Steigerwa	1 517	1 113	CSU	444	39,9	5	1
(24 / 22,323)	1 140	2,4	Bürgerblock	326	29,3	3	-
	75,1	12/ 1	Offene Liste	238	21,4	3	-
			Alternative Bürgerliste	105	9,4	1	-
189 Stadelhofen	1 031	894	CSU	339	37,9	5	1
(24 / 22,459)	905	1,2	Überparteiliche Wählergemeinschaft	411	46,0	5	1
	87,8	12/ 2	Jura Wählergruppe Stadelhofen	144	16,1	2	-
191 Stegaurach	5 732	3 618	CSU	819	22,6	5	-
(20 / 18,716)	3 709	2,5	GRÜNE/Aktive Bürgerstimme	805	22,2	4	3
	64,7	20/ 5	FREIE WÄHLER/Freie Liste	1 422	39,3	8	2
			SPD	133	3,7	1	-
			Bürgernahe Liste	362	10,0	2	-
			DIE LINKE	77	2,1	-	-
195 Strullendorf	6 505	3 961	CSU	1 867	47,1	9	3
(20 / 18,594)	4 047	2,1	SPD	625	15,8	3	1
	62,2	20/ 5	Freie Wählergemeinschaft Bürgerblock	567	14,3	3	-
			Neue Liste Strullendorf	902	22,8	5	1
207 Viereth-Trunstadt	2 898	1 811	CSU	485	26,8	4	-
(16 / 15,040)	1 855	2,4	Überpart. Wählergemeinschaft	498	27,5	5	-
	64,0	16/ 2	Unabhängige Wähler Viereth-Trunstadt	451	24,9	4	1
			Bürgergemeinschaft Viereth-Trunstadt	377	20,8	3	1
208 Walsdorf	2 071	1 331	CSU	481	36,1	5	1
(28 / 25,225)	1 352	1,6	Freie Liste	850	63,9	9	4
	65,3	14/ 5					
209 Wattendorf	539	460	CSU	110	23,9	2	-
(16 / 15,474)	464	0,9	Wählergemeinschaft Gräfenhäusling	147	32,0	3	1
	86,1	8/ 2	Bojendorfer Wählergemeinschaft	114	24,8	2	-
			Freie Wähler Mährenhüll	65	14,1	1	1
			Freie Wähler Schneeberg	24	5,2	-	-
214 Zapfendorf, M	4 062	2 812	CSU	792	28,2	6	2
(20 / 18,733)	2 904	3,2	GRÜNE/Soziales Zapfendorf	229	8,1	2	1
	71,5	20/ 7	Aktive Bürgerliste Unterleiterbach	305	10,8	2	-
			Vereintes Umland	283	10,1	2	-
			Bürger-Vertretung-Lauf	168	6,0	1	1
			Wählergemeinschaft Sassendorf	299	10,6	2	1
			Wählergemeinschaft Oberleiterbach	208	7,4	1	-
			Zukunft Zapfendorf	528	18,8	4	2
220 Schlüsselfeld, St	4 809	2 766	CSU	1 207	43,6	9	-
(20 / 18,828)	2 823	2,0	SPD	418	15,1	3	2
	58,7	20/ 4	Freie Wählergemeinschaft Schlüsselfeld	656	23,7	5	-
			Unabhängige Bürgergemeinschaft	485	17,5	3	2
Landkreis zusammen	119 016	78 312	CSU	23 028	29,4	173	36
	80 128	2,3	GRÜNE	3 280	4,2	20	11
	67,3	570/ 128	FREIE WÄHLER	1 129	1,4	5	1
			AfD	293	0,4	1	-
			SPD	8 333	10,6	58	16
			FDP	457	0,6	2	-
			Sonstige zusammen	41 792	53,4	311	64
			darunter übrige Parteien	222	0,3	1	-
			gemeinsame Wahlvorschläge	6 349	8,1	37	11
			Wählergruppen	35 221	45,0	273	53
			Landkreis 472 Bayreuth				
111 Ahorntal	1 753	1 419	CSU	234	16,5	2	-
(28 / 26,164)	1 469	3,4	GRÜNE/Bündnis Zukunft Ahorntal	160	11,3	2	-
	83,8	14/ 1	Christliche Wählerunion Ahorntal	289	20,4	3	-
			Freie Wählergemeinschaft Ahorntal	275	19,4	3	-
			Freie Bürger Ahorntal	216	15,2	2	1
			Junge Ahorntaler	245	17,3	2	-
115 Aufseß	1 096	855	WG SA-NE	390	45,6	5	1
(24 / 22,890)	863	0,9	GLA	272	31,8	4	-
	78,7	12/ 2	WG Hochstahl	193	22,6	3	1
116 Bad Berneck i.Fichtelg	3 401	1 980	CSU	788	39,8	7	1
(16 / 15,372)	2 005	1,2	GRÜNE	150	7,6	1	-
	59,0	16/ 4	SPD	631	31,9	5	1
			Freie Wählergemeinschaft Bad Berneck	411	20,8	3	2
118 Betzenstein, St	2 033	1 357	CSU	371	27,3	4	2
(14 / 13,488)	1 388	2,2	Freie Wähler Betzenstein	450	33,2	4	-
	68,3	14/ 2	Wählergemeinschaft Betzenstein	283	20,9	3	-
			Unabhängige Bürger Betzenstein	253	18,6	3	-

Noch: 10. Wahl der Gemeinderäte in den kreisangehörigen Gemeinden in Bayern 2020 nach Gemeinden

Noch: 10.4 Oberfranken

Gemeinde (mögliche Stimmenzahl je Wähler / durchschnittlich vergebene Stimmenzahl je Wähler)	Stimmberechtigte Wähler / Wahlbeteiligung in %	Gültige Stimmzettel ungültige Stz. in % / Sitze insg./ dar. Frauen	Wahlvorschlag	Gewichtete Stimmen Anzahl	Gewichtete Stimmen %	Sitze insgesamt	Sitze dar. Frauen
			Noch: Landkreis 472 Bayreuth				
119 Bindlach	5 962	3 771	CSU	1 435	38,1	8	4
(20 / 18,970)	3 844	1,9	GRÜNE	437	11,6	2	-
	64,5	20/ 6	SPD	720	19,1	4	1
			Wahlgemeinschaft Bindlach	487	12,9	3	-
			Christlich Soziale Wählervereinigung	474	12,6	2	-
			Überparteiliche Wählervereinigung Benk	218	5,8	1	1
121 Bischofsgrün	1 592	1 091	CSU	289	26,5	3	-
(24 / 22,825)	1 120	2,6	FREIE WÄHLER/Freie Wählergemeinschaft Bischofsgrün	159	14,6	2	-
	70,4	12/ 1	SPD	367	33,6	4	1
			Überparteiliche Wählergemeinschaft Bischofsgrün	276	25,3	3	-
127 Creußen, St	4 020	2 635	CSU	788	29,9	5	2
(16 / 15,249)	2 687	1,9	GRÜNE/Unabhängigen	291	11,0	2	1
	66,8	16/ 4	SPD	299	11,3	2	1
			Überpart. Wählergr./Freie Wähler Creußen	787	29,9	4	-
			Creußener Liste	293	11,1	2	-
			Lindenharter Umlandliste	177	6,7	1	-
131 Eckersdorf	4 189	2 950	CSU/Offene Liste	972	32,9	7	-
(20 / 18,898)	3 003	1,8	GRÜNE	264	8,9	2	1
	71,7	20/ 3	AfD	70	2,4	-	-
			SPD	549	18,6	4	1
			Freie Wählergem. Eckersdorf-Donndorf und Umgebung	1 095	37,1	7	1
133 Emtmannsberg	854	731	CSU	150	20,5	2	2
(24 / 23,313)	739	1,1	Bürger Bündnis Emtmannsberg	197	26,9	3	-
	86,5	12/ 4	Unabhängige Bürgerliste	151	20,7	3	1
			Hauendorfer Bürgerliste	137	18,7	2	1
			Schamelsberger Bürgerliste	96	13,1	2	-
138 Fichtelberg	1 570	1 097	CSU	441	40,2	5	-
(24 / 22,298)	1 119	2,0	Freie Wählergemeinschaft Fichtelberg	656	59,8	7	2
	71,3	12/ 2					
139 Gefrees, St	3 580	2 397	CSU	568	23,7	4	-
(16 / 15,467)	2 427	1,2	SPD	621	25,9	4	1
	67,8	16/ 3	Wahlgemeinschaft Gefrees-Land	613	25,6	4	-
			Freie Wähler Gefrees	595	24,8	4	2
140 Gesees	1 019	760	CSU	274	36,1	4	2
(24 / 21,954)	768	1,0	SPD	110	14,5	2	1
	75,4	12/ 3	Freie Wähler Gesees	244	32,1	4	-
			Unabhängige Bürgerinnen und Bürger	132	17,4	2	-
141 Glashütten	1 183	814	CSU	224	27,5	3	-
(24 / 22,656)	828	1,7	SPD	205	25,2	3	-
	70,0	12/ 1	FDP/Unabhängige Bürger Glashütten	89	10,9	1	-
			Allgemeine Freie Wählergruppe Glashütten	296	36,4	5	1
143 Goldkronach, St	2 907	2 084	CSU	345	16,6	3	1
(16 / 15,376)	2 152	3,2	SPD	248	11,9	2	1
	74,0	16/ 3	Unabhängige Bürgerliste	372	17,9	3	-
			Bürgerblock Nemmersdorf	394	18,9	3	-
			Parteilose Wählergemeinschaft Brandholz	131	6,3	1	-
			Wahlgemeinschaft Dressendorf	152	7,3	1	-
			Frauenliste Goldkronach e.V.	161	7,7	1	1
			Freie Wähler Goldkronach	180	8,6	1	-
			Alternative Bürgerliste	101	4,8	1	-
146 Haag	774	602	CSU	229	38,0	3	1
(16 / 15,537)	610	1,3	Bürgerliste Schreez und Umgebung	257	42,7	3	1
	78,8	8/ 2	Wahlgemeinschaft Haag	116	19,3	2	-
150 Heinersreuth	3 179	2 257	CSU	1 283	56,8	9	3
(16 / 15,279)	2 297	1,7	GRÜNE	233	10,3	2	-
	72,3	16/ 4	SPD	741	32,8	5	1
154 Hollfeld, St	4 172	3 228	CSU	728	22,6	5	-
(20 / 19,313)	3 307	2,4	Wahlgemeinschaft Hollfeld Land	887	27,5	6	-
	79,3	20/ 0	Bürgerforum Hollfeld-Stadt und Land	563	17,4	3	-
			Heimatliste	353	10,9	2	-
			BG Freie Wähler Hollfeld Stadt und Land	296	9,2	2	-
			Unabhängige BürgerVertretung	401	12,4	2	-
155 Hummeltal	1 939	1 259	CSU/Offene Liste	489	38,8	6	1
(28 / 26,016)	1 288	2,3	GRÜNE/Bürgerforum Hummeltal	192	15,3	2	1
	66,4	14/ 2	SPD	122	9,7	1	-
			Freie Wählergemeinschaft Hummeltal	456	36,2	5	-
156 Kirchenpingarten	1 030	821	CSU/Christliche Wählergemeinschaft	341	41,5	5	1
(24 / 19,845)	830	1,1	Wahlgemeinschaft Kirchenpingarten	480	58,5	7	4
	80,6	12/ 5					

Noch: 10. Wahl der Gemeinderäte in den kreisangehörigen Gemeinden in Bayern 2020 nach Gemeinden

Noch: 10.4 Oberfranken

Gemeinde (mögliche Stimmenzahl je Wähler / durchschnittlich vergebene Stimmenzahl je Wähler)	Stimmberechtigte Wähler / Wahlbeteiligung in %	Gültige Stimmzettel ungültige Stz. in % / Sitze insg./ dar. Frauen	Wahlvorschlag	Gewichtete Stimmen Anzahl	Gewichtete Stimmen %	Sitze insgesamt	Sitze dar. Frauen
			Noch: Landkreis 472 Bayreuth				
164 Mehlmeisel	1 135	890	CSU	411	46,2	6	1
(24 / 22,697)	898	0,9	Freie Wählergemeinschaft Mehlmeisel	479	53,8	6	-
	79,1	12/ 1					
166 Mistelbach	1 278	981	CSU	251	25,6	3	1
(24 / 23,075)	987	0,6	SPD	383	39,0	5	1
	77,2	12/ 4	Pro Mistelbach	245	25,0	3	2
			Freie Wählergemeinschaft Mistelbach	102	10,4	1	-
167 Mistelgau	3 157	2 258	CSU/Überparteiliche Wählergruppe Mistelgau	418	18,5	3	-
(16 / 15,446)	2 304	2,0	GRÜNE	118	5,2	1	-
	73,0	16/ 1	SPD/Freie Wählergemeinschaft Gesamtgemeinde	100	4,4	1	-
			Wahlgemeinschaft Plösen-Gollenbach-Wohnsgehaig	377	16,7	3	1
			Bürgervereinigung Obernsees	335	14,8	2	-
			Mistelgauer Bürgergemeinschaft Freie Wähler	397	17,6	3	-
			Wählergruppe Truppach-Mengersdorf	146	6,5	1	-
			Wählergemeinschaft Frankenhaag-Streit	195	8,6	1	-
			Wählergruppe Seitenbach	172	7,6	1	-
175 Pegnitz, St	10 993	6 981	CSU	1 733	24,8	6	1
(24 / 22,492)	7 217	3,3	GRÜNE	816	11,7	3	2
	65,7	24/ 8	FREIE WÄHLER	598	8,6	2	1
			SPD	1 224	17,5	4	1
			Freie Wählergemeinschaft Pegnitz	909	13,0	3	1
			Pegnitzer Gemeinschaften	1 422	20,4	5	2
			Zukunft.Pegnitz	279	4,0	1	-
176 Plankenfels	706	498	CSU/WG	489	98,2	8	-
(16 / 8,737)	499	0,2	Ohne Wahlvorschlag	9	1,8	-	-
	70,7	8/ 0					
177 Plech, M	1 076	725	CSU	138	19,0	2	-
(24 / 22,908)	743	2,4	SPD	110	15,2	2	1
	69,1	12/ 2	Überparteiliche Wählergruppe Plech	277	38,2	4	-
			Wählervereinigung Ottenhof	107	14,8	2	1
			Wählergemeinschaft Bernheck	93	12,8	2	-
179 Pottenstein, St	4 349	2 943	CSU	470	16,0	3	1
(20 / 18,978)	3 054	3,6	SPD	151	5,1	1	-
	70,2	20/ 2	Chr. Wählerunion/unabhängige Wählervereinigung	421	14,3	3	-
			Die Bürger Pottenstein und Umland	480	16,3	3	-
			Freie Wählergemeinschaft Pottenstein	561	19,1	4	1
			Bürgerunion	521	17,7	4	-
			Junge Liste Pottenstein	339	11,5	2	-
180 Prebitz	821	674	CSU	221	32,8	4	-
(24 / 21,978)	682	1,2	Freie Wählergem. Engelmannsreuth und Umgebung	206	30,6	4	-
	83,1	12/ 1	Freie Wählegemeinschaft Prebnitz	247	36,6	4	1
184 Schnabelwaid, M	798	562	CSU	265	47,2	4	-
(16 / 14,715)	569	1,2	Freiwillige Wählergem. Schnabelwaid und Umgebung	297	52,8	4	1
	71,3	8/ 1					
188 Seybothenreuth	993	683	CSU	285	41,7	5	-
(24 / 21,748)	694	1,6	Freie Wählergemeinschaft Seybothenreuth	237	34,7	4	-
	69,9	12/ 0	Überparteiliche Wählergemeinschaft Seybothenreuth	161	23,6	3	-
190 Speichersdorf	4 647	3 151	CSU	1 003	31,8	6	1
(20 / 19,123)	3 215	2,0	FREIE WÄHLER/Freie Wählergemeinschaft	620	19,7	4	-
	69,2	20/ 4	SPD	559	17,7	4	2
			Unabhängige Bürgervertretung Speichersdorf	969	30,8	6	1
197 Waischenfeld, St	2 551	1 959	CSU	392	20,0	3	1
(16 / 15,432)	2 005	2,3	Wählergemeinschaft Waischenfeld-Land	390	19,9	3	1
	78,6	16/ 4	Freie Wähler Stadt und Land Waischenfeld	289	14,8	3	-
			Junges Waischenfeld	261	13,3	2	-
			Bürgerblock Nankendorf	210	10,7	2	1
			Bürgerblock Breitenlesau-Siegritzberg	249	12,7	2	1
			Wählergemeinschaft Löhlitz	168	8,6	1	-
198 Warmensteinach	1 837	1 182	CSU	311	26,3	4	-
(28 / 25,994)	1 210	2,3	SPD	332	28,1	4	1
	65,9	14/ 2	Wählergemeinschaft Freie Wähler	539	45,6	6	1
199 Weidenberg, M	4 813	3 113	CSU	929	29,8	6	3
(20 / 18,894)	3 194	2,5	GRÜNE/Unabhängige Wähler	305	9,8	2	1
	66,4	20/ 6	SPD	561	18,0	3	1
			FDP	90	2,9	1	-
			Freie Wählergemeinschaft Weidenberg	791	25,4	5	1
			Bürgerforum Weidenberg	437	14,0	3	-

Noch: 10. Wahl der Gemeinderäte in den kreisangehörigen Gemeinden in Bayern 2020 nach Gemeinden

Noch: 10.4 Oberfranken

Gemeinde (mögliche Stimmenzahl je Wähler / durchschnittlich vergebene Stimmenzahl je Wähler)	Stimmberechtigte / Wähler / Wahlbeteiligung in %	Gültige Stimmzettel / ungültige Stz. in % / Sitze insg./ dar. Frauen	Wahlvorschlag	Gewichtete Stimmen Anzahl	Gewichtete Stimmen %	Sitze insgesamt	Sitze dar. Frauen
			Noch: Landkreis 472 Bayreuth				
Landkreis zusammen	85 407	58 708	CSU	14 556	24,8	119	27
	60 015	2,2	GRÜNE	2 018	3,4	11	3
	70,3	480/ 88	FREIE WÄHLER	598	1,0	2	1
			AfD	70	0,1	-	-
			SPD	7 933	13,5	59	16
			FDP	90	0,2	1	-
			Sonstige zusammen	33 443	57,0	288	41
			darunter übrige Parteien	-	-	-	-
			gemeinsame Wahlvorschläge	4 625	7,9	45	5
			Wählergruppen	28 809	49,1	243	36
			Landkreis 473 Coburg				
112 Ahorn	3 469	2 381	CSU/BV	906	38,1	6	1
(16 / 15,325)	2 413	1,3	FREIE WÄHLER	556	23,4	4	1
	69,6	16/ 4	SPD/GRÜNE	919	38,6	6	2
120 Dörfles-Esbach	2 992	1 347	CSU	352	26,1	4	2
(16 / 15,382)	1 382	2,5	SPD	211	15,7	3	1
	46,2	16/ 5	FDP	88	6,5	1	-
			Unabhängiger Bürgerverein Dörfles-Esbach e.V.	696	51,7	8	2
121 Ebersdorf b.Coburg	4 749	2 752	CSU	496	18,0	4	1
(20 / 18,736)	2 822	2,5	SPD	666	24,2	5	1
	59,4	20/ 3	Bürgergemeinschaft Ebersdorf	1 403	51,0	10	1
			Wir Ebersdorfer	187	6,8	1	-
132 Großheirath	2 135	1 577	CSU/Bürgerblock	691	43,8	6	1
(28 / 26,212)	1 603	1,6	GRÜNE	243	15,4	2	1
	75,1	14/ 4	SPD	193	12,2	2	1
			FW Freie Wähler Großheirath e.V.	450	28,5	4	1
134 Grub a.Forst	2 365	1 700	CSU	220	12,9	2	-
(28 / 26,426)	1 740	2,3	SPD	210	12,4	2	-
	73,6	14/ 3	Freie Wähler Grub a.Forst	566	33,3	4	1
			Gut für Grub	704	41,4	6	2
138 Itzgrund	1 883	1 373	CSU/Landvolk	406	29,6	4	2
(14 / 13,506)	1 418	3,2	SPD	302	22,0	3	1
	75,3	14/ 6	Freie Wählergruppe Itzgrund	387	28,2	4	2
			Kommunale Unabhängige Liste Itzgrund e.V.	278	20,2	3	1
141 Lautertal	3 553	2 233	CSU	711	31,8	5	3
(16 / 15,228)	2 257	1,1	SPD	416	18,6	3	1
	63,5	16/ 7	Überparteiliche Wählergemeinschaft Lautertal e.V.	896	40,1	6	2
			Parteilose Wählergemeinschaft Neukirchen	210	9,4	2	1
144 Meeder	3 061	2 195	CSU/Landvolk	1 055	48,1	8	2
(16 / 15,187)	2 227	1,4	SPD	429	19,5	3	1
	72,8	16/ 3	Freie Wähler-Ortsverband Meeder	711	32,4	5	-
151 Neustadt b.Coburg, GKS	12 043	6 376	CSU	1 965	30, 8	7	1
(24 / 22,183)	6 545	2,6	AfD	555	8, 7	2	-
	54,3	24/ 7	SPD	2 527	39, 6	10	4
			Freie Wähler Neustadt	945	14, 8	4	2
			ÖDP	384	6,0	1	-
153 Niederfüllbach	1 281	833	CSU	375	45,0	6	1
(24 / 22,508)	854	2,5	SPD	220	26, 4	3	2
	66,7	12/ 5	Überparteiliche Wählergruppe Niederfüllbach	238	28, 6	3	2
158 Bad Rodach, St	5 241	3 469	CSU	825	23,8	5	1
(20 / 18,888)	3 550	2,3	GRÜNE/Offener Kreis Bad Rodach	258	7,4	2	-
	67,7	20/ 4	SPD	1 051	30,3	6	2
			Bürgerverein/Freie Wähler Bürgergemeinschaft-UWR	714	20,6	4	1
			Zukunftsforum Bad Rodach	209	6,0	1	-
			ÖDP	223	6,4	1	-
			Sozial und Bürgernah für Bad Rodach	189	5,4	1	-
159 Rödental, St	5 888	5 631	CSU	1 238	22,0	5	1
(24 / 22,107)	5 730	1,7	GRÜNE	862	15,3	4	1
	97,3	24/ 4	AfD	286	5,1	1	-
			SPD	977	17,4	4	-
			FREIE WÄHLER Rödental e.V.	2 268	40,3	10	2
165 Seßlach, St	3 310	2 196	CSU/Landvolk	712	32, 4	5	1
(16 / 15,275)	2 238	1,9	SPD	467	21, 3	3	-
	67,6	16/ 3	Freie Wählergruppe Bürgerblock Seßlach	1 017	46, 3	8	2
166 Sonnefeld	3 925	2 252	CSU	783	34, 8	5	1
(16 / 15,225)	2 302	2,2	SPD	649	28, 8	5	3
	58,6	16/ 5	Gemeinschaft unabhängiger Bürger e.V.	539	23, 9	4	1
			Junge Union	281	12, 5	2	-

Noch: 10. Wahl der Gemeinderäte in den kreisangehörigen Gemeinden in Bayern 2020 nach Gemeinden

Noch: 10.4 Oberfranken

Gemeinde (mögliche Stimmenzahl je Wähler / durchschnittlich vergebene Stimmenzahl je Wähler)	Stimmberechtigte Wähler / Wahlbeteiligung in %	Gültige Stimmzettel ungültige Stz. in % / Sitze insg./ dar. Frauen	Wahlvorschlag	Gewichtete Stimmen Anzahl	Gewichtete Stimmen %	Sitze insgesamt	Sitze dar. Frauen
			Noch: Landkreis 473 Coburg				
170 Untersiemau	3 464	2 162	CSU	822	38,0	6	1
(16 / 15,016)	2 200	1,7	SPD	566	26,2	4	1
	63,5	16/ 4	Freie Wähler	445	20,6	3	1
			Unabhängige Wählergruppe Untersiemau e.V.	329	15,2	3	1
174 Weidhausen b.Coburg	2 594	1 382	CSU	322	23, 3	4	-
(16 / 15,116)	1 416	2,4	Freie Bürger	600	43, 4	7	2
	54,6	16/ 3	Dorfgemeinschaft	460	33, 3	5	1
175 Weitramsdorf	4 106	2 607	CSU	501	19, 2	4	-
(20 / 19,084)	2 671	2,4	FREIE WÄHLER	408	15, 7	3	1
	65,1	20/ 3	SPD	292	11, 2	2	-
			FREIE WÄHLER-Bürgerverein	399	15, 3	3	-
			Überparteiliche Wählergruppe	374	14, 3	3	1
			Dorfgemeinschaft Neundorf	633	24, 3	5	1
Landkreis zusammen	66 059	42 466	CSU	8 610	20,3	57	12
	43 368	2,1	GRÜNE	1 105	2,6	6	2
	65,7	290/ 73	FREIE WÄHLER	964	2,3	7	2
			AfD	841	2,0	3	-
			SPD	9 176	21,6	58	18
			FDP	88	0,2	1	-
			Sonstige zusammen	21 682	51,1	158	39
			darunter übrige Parteien	607	1,4	2	-
			gemeinsame Wahlvorschläge	4 947	11,6	37	9
			Wählergruppen	16 128	38,0	119	30
			Landkreis 474 Forchheim				
119 Dormitz	1 648	1 298	CSU	474	36,5	5	2
(28 / 26,717)	1 315	1,3	Freie Wähler/Unabhängige Bürger Dormitz e.V.	535	41,2	6	3
	79,8	14/ 5	Überparteilicher Wählerblock	289	22,3	3	-
121 Ebermannstadt, St	5 692	3 703	CSU	521	14,1	3	-
(20 / 19,075)	3 802	2,6	SPD	161	4,3	1	-
	66,8	20/ 4	FDP/Bürgerforum Ebermannstadt	469	12,7	3	1
			Neue Liste Ebermannstadt	1 016	27,4	5	2
			Wählergemeinschaft Mühlbachtal	459	12,4	2	-
			Wählergemeinschaft Oberland	395	10,7	2	-
			Freie Wähler-Bürgerblock	289	7,8	2	1
			Wählergemeinschaft Gasseldorf	245	6,6	1	-
			Junge Bürger	148	4,0	1	-
122 Effeltrich	2 125	1 609	CSU/Überparteiliche Wählergemeinschaft	527	32,8	4	1
(28 / 26,392)	1 647	2,3	Freie Wähler Effeltrich/Gaiganz e.V.	543	33,7	5	1
	77,5	14/ 6	Die Effeltricher Liste	539	33,5	5	4
123 Eggolsheim, M	5 274	3 546	CSU	659	18,6	4	-
(20 / 19,234)	3 665	3,2	GRÜNE/Ortsverband Eggolsheim	261	7,4	1	-
	69,5	20/ 4	Bürgerbund	517	14,6	3	1
			Oberer Eggerbachbund	483	13,6	3	1
			Freie Wähler Markt Eggolsheim e.V.	333	9,4	2	2
			Bammersdorfer Bürgergemeinschaft	341	9,6	2	-
			Junge Bürger	447	12,6	2	-
			WG Neuses/Bahnhofsiedlung Eggolsheim	206	5,8	1	-
			Aktive Senioren	140	3,9	1	-
			WG Eggolsheim-Unterstürmig-Kauernhofen	159	4,5	1	-
124 Egloffstein, M	1 663	1 141	Wahlgemeinschaft Egloffstein und Umgebung	293	25,7	4	-
(28 / 26,112)	1 174	2,8	Unabhängige Gemeindeliste	253	22,2	3	1
	70,6	14/ 5	Freie Wählergemeinschaft Affalterthal	190	16,7	2	2
			Dorfgemeinschaft Bieberbach	190	16,7	2	1
			Bürgervereinigung Hundshaupten-Hundsboden	124	10,9	2	1
			Wählergem. Schweinthal-Schlehenmühle-Äpfelbach	91	8,0	1	-
126 Forchheim, GKSt	24 740	13 723	CSU	4 406	32,1	12	2
(40 / 35,463)	14 263	3,8	GRÜNE/Forchheimer Grüne Liste	3 001	21,9	9	5
	57,7	40/ 12	FREIE WÄHLER/FREIE WÄHLER in der Stadt	1 114	8,1	3	-
			AfD	269	2,0	1	-
			SPD	2 504	18,2	7	4
			FDP	552	4,0	2	-
			Junge Bürger	1 296	9,4	4	1
			Forchheimer Bürger Forum	402	2,9	1	-
			REP	179	1,3	1	-
129 Gößweinstein, M	3 353	2 223	CSU	567	25,5	4	-
(16 / 15,221)	2 292	3,0	SPD	367	16,5	3	1
	68,4	16/ 4	Freie Wähler Gößweinstein	514	23,1	4	2
			Bürgervereinigung Marktgemeinde Gößweinstein	478	21,5	3	-
			Jugend und Frauen	297	13,4	2	1
132 Gräfenberg, St	3 434	2 195	CSU	557	25,4	4	-
(16 / 15,302)	2 243	2,1	GRÜNE	269	12,3	2	1
	65,3	16/ 5	FREIE WÄHLER/FW Freie Wähler Gräfenberg	675	30,8	5	2
			SPD	405	18,5	3	2
			Gräfenberger Bürger Liste	289	13,2	2	-

Noch: 10. Wahl der Gemeinderäte in den kreisangehörigen Gemeinden in Bayern 2020 nach Gemeinden

Noch: 10.4 Oberfranken

Gemeinde (mögliche Stimmenzahl je Wähler / durchschnittlich vergebene Stimmenzahl je Wähler)	Stimmberechtigte Wähler / Wahlbeteiligung in %	Gültige Stimmzettel / ungültige Stz. in % / Sitze insg./ dar. Frauen	Wahlvorschlag	Gewichtete Stimmen Anzahl	Gewichtete Stimmen %	Sitze insgesamt	Sitze dar. Frauen
			Noch: Landkreis 474 Forchheim				
133 Hallerndorf	3 433	2 613	CSU	315	12,1	2	1
(16 / 15,413)	2 676	2,4	Wählergemeinschaft Willersdorf-Haid	393	15,0	3	-
	77,9	16/ 3	Wählergemeinschaft Trailsdorf	373	14,3	2	1
			Wählergemeinschaft Hallerndorf	482	18,4	3	-
			Wahlgemeinschaft Pautzfeld	284	10,9	2	-
			Wählergemeinschaft Schnaid-Stiebarlimbach	226	8,6	1	-
			Wählergemeinschaft Schlammersdorf	236	9,0	1	-
			Bürgerliste Gemeinde Hallerndorf	93	3,6	1	-
			Für die Gemeinde	211	8,1	1	1
134 Hausen	3 077	2 236	CSU	673	30,1	5	3
(16 / 15,364)	2 288	2,3	GRÜNE	270	12,1	2	1
	74,4	16/ 5	SPD	196	8,8	1	1
			Unabhängige Wählergemeinschaft Hausen	475	21,2	4	-
			Bürgerforum Wimmelbach	283	12,7	2	-
			Junge Bürger	187	8,4	1	-
			Junge Unabhängige Wähler Hausen und Wimmelbach	152	6,8	1	-
135 Heroldsbach	4 148	3 140	CSU	880	28,0	5	2
(20 / 19,028)	3 242	3,1	SPD	455	14,5	3	1
	78,2	20/ 8	Freie Wähler Heroldsbach/Thurn	402	12,8	3	1
			Junge Bürger	571	18,2	4	2
			Freie Wählergemeinschaft Oesdorf	491	15,6	3	1
			Freie Wählergemeinschaft Poppendorf	167	5,3	1	-
			Frauenforum Heroldsbach	174	5,5	1	1
137 Hetzles	1 137	944	Bürgerblock Hetzles	466	49,4	6	1
(24 / 23,275)	962	1,9	Bürger aus Hetzles und Honings	232	24,6	3	1
	84,6	12/ 3	Bürgerforum Hetzles und Honings e.V.	246	26,1	3	1
138 Hiltpoltstein, M	1 328	869	CSU	376	43,3	5	-
(24 / 21,112)	888	2,1	Bürger für Hiltpoltstein	294	33,8	4	1
	66,9	12/ 2	Freie Wähler Hiltpoltstein	199	22,9	3	1
140 Igensdorf, M	4 069	2 694	CSU	810	30,1	6	1
(20 / 18,847)	2 795	3,6	GRÜNE/Ortsverband Igensdorf	429	15,9	3	1
	68,7	20/ 3	SPD	273	10,1	2	-
			FDP	33	1,2	-	-
			Igensdorfer Umland	698	25,9	6	-
			Junge Bürger	173	6,4	1	1
			Freie Wähler/Gruppe Igensdorf	278	10,3	2	-
143 Kirchehrenbach	1 846	1 306	CSU	531	40,7	6	1
(28 / 26,477)	1 341	2,6	SPD	458	35,1	5	1
	72,6	14/ 2	Freie Wählergemeinschaft Kirchehrenbach	317	24,3	3	-
144 Kleinsendelbach	1 194	923	Unabhängige Wählergruppe	468	50,7	6	2
(24 / 23,187)	935	1,3	Dorfgemeinschaft Kleinsendelbach	455	49,3	6	2
	78,3	12/ 4					
145 Kunreuth	1 161	948	CSU/Bürgerblock	306	32,3	4	1
(24 / 23,022)	964	1,7	Demokratie	258	27,2	3	-
	83,0	12/ 1	Junge Bürger	131	13,8	2	-
			Bürgerliste Ermreus	157	16,6	2	-
			Die jungen Kunreuther	96	10,1	1	-
146 Langensendelbach	2 482	1 888	CSU	483	25,6	4	1
(16 / 15,564)	1 921	1,7	FREIE WÄHLER/Fr. Wähler Bürgergemeinschaft	500	26,5	4	-
	77,4	16/ 3	Unabhängige Wählergemeinschaft Bräuningshof	619	32,8	5	2
			Überörtliche Freie Wählergemeinschaft/SPD	286	15,1	3	-
147 Leutenbach	1 395	1 051	Freie Wählergemeinschaft Leutenbach/Dietzhof	492	46,8	6	1
(24 / 22,549)	1 070	1,8	Wählervereinigung Ehrenbach	261	24,8	3	-
	76,7	12/ 1	Wählervereinigung Oberehrenbach	199	18,9	2	-
			Wählergruppe Ortspitz-Seidmar	99	9,4	1	-
154 Neunkirchen a.Brand, M	6 597	4 463	CSU	1 544	34,6	7	2
(20 / 19,167)	4 557	2,1	GRÜNE	902	20,2	4	2
	69,1	20/ 5	SPD	496	11,1	2	-
			FW-FREIE WÄHLER Neunkirchen am Brand e.V.	696	15,6	3	-
			Überparteiliche Wahlgemeinschaft	466	10,4	2	1
			Großenbucher Dorfgemeinschaft	359	8,0	2	-
156 Obertrubach	1 824	1 297	CSU	342	26,4	3	-
(28 / 26,207)	1 334	2,8	Bürger Union	294	22,7	3	-
	73,1	14/ 1	Aktive Bürgerliste Geschwand	148	11,4	2	-
			BürgerWerkstatt Gemeinde Obertrubach	156	12,0	2	-
			Unabhängige Wählergruppe	122	9,4	1	-
			Freie Wählergemeinschaft Obertrubach	96	7,4	1	-
			Dorfgemeinschaft Herzogwind	79	6,1	1	-
			Junge Bürger	60	4,6	1	1
158 Pinzberg	1 615	1 230	CSU/Bürgerblock	303	24,6	3	-
(24 / 22,464)	1 242	1,0	Fr. W.gr. Dorfgem.	576	46,8	6	1
	76,9	12/ 1	Wählergemeinschaft unabhängige Bürger	304	24,7	3	-
			Die Chance	47	3,8	-	-

Noch: 10. Wahl der Gemeinderäte in den kreisangehörigen Gemeinden in Bayern 2020 nach Gemeinden

Noch: 10.4 Oberfranken

Gemeinde (mögliche Stimmenzahl je Wähler / durchschnittlich vergebene Stimmenzahl je Wähler)	Stimmberechtigte / Wähler / Wahlbeteiligung in %	Gültige Stimmzettel / ungültige Stz. in % / Sitze insg./ dar. Frauen	Wahlvorschlag	Gewichtete Stimmen Anzahl	Gewichtete Stimmen %	Sitze insgesamt	Sitze dar. Frauen
			Noch: Landkreis 474 Forchheim				
160 Poxdorf	1 225	896	CSU	339	37,8	5	2
(24 / 22,513)	905	1,0	SPD/Ökologen	146	16,3	2	2
	73,9	12/ 5	Freie Wähler Poxdorf e.V.	163	18,2	2	1
			Junge Bürger	248	27,7	3	-
161 Pretzfeld, M	1 967	1 435	CSU/Bürgerblock	210	14,6	2	1
(28 / 26,095)	1 483	3,2	SPD/Ökologen	205	14,3	2	-
	75,4	14/ 3	Wählergemeinschaft Pretzfeld-Altreuth	283	19,7	3	-
			Freie Wähler Pretzfeld	266	18,5	3	1
			Wählergemeinschaft Trubachtal-Hagenbach	153	10,7	1	-
			Wählergruppe Oberland	113	7,9	1	-
			WIR-Gemeinsam für Pretzfeld und seine Ortsteile	129	9,0	1	1
			Wählergemeinschaft Zaunsbach	76	5,3	1	-
168 Unterleinleiter	988	640	Freie Wählergemeinschaft	267	41,7	5	1
(24 / 22,375)	669	4,3	Neue Wählergemeinschaft	209	32,7	4	-
	67,7	12/ 3	Demokratische Wählervereinigung	164	25,6	3	2
171 Weilersbach	1 660	1 135	CSU/Aktive Bürger	688	60,6	8	3
(28 / 25,701)	1 158	2,0	Bürgerrecht Weilersbach	447	39,4	6	2
	69,8	14/ 5					
173 Weißenohe	949	609	GRÜNE	127	20,9	3	2
(24 / 22,322)	623	2,2	Wahlgem. der Arbeitnehmer Weißenohe-Dorfhaus	225	36,9	4	-
	65,6	12/ 4	Freie Wahlgemeinschaft Weißenohe-Dorfhaus	138	22,7	3	2
			Unabhängige Wählergemeinschaft Weißenohe-Dorfhaus	119	19,5	2	-
175 Wiesenthau	1 323	1 061	Bürgergemeinschaft Wiesenthau	320	30,2	4	1
(24 / 22,914)	1 076	1,4	Dorfgemeinschaft Schlaifhausen	163	15,4	2	-
	81,3	12/ 3	Freie Wähler Wiesenthau/Schlaifhausen	134	12,6	1	-
			Für Mensch, Heimat und Natur	319	30,1	4	2
			Aktive Bürger Wiesenthau/Schlaifhausen	125	11,8	1	-
176 Wiesenttal, M	2 065	1 381	CSU	362	26,2	4	1
(28 / 25,781)	1 438	4,0	Freie Wähler Wiesenttal	323	23,4	3	1
	69,6	14/ 2	Bürgergemeinschaft Streitberg	227	16,4	2	-
			Wiesenttal Umland	131	9,5	1	-
			Zukunft Jura	153	11,1	2	-
			Bürgerforum Markt Wiesenttal	185	13,4	2	-
Landkreis zusammen	93 412	62 197	CSU	13 839	22,3	84	18
	63 968	2,8	GRÜNE	1 568	2,5	11	6
	68,5	452/ 112	FREIE WÄHLER	-	-	-	-
			AfD	269	0,4	1	-
			SPD	5 315	8,5	27	10
			FDP	585	0,9	2	-
			Sonstige zusammen	40 621	65,3	327	78
			darunter übrige Parteien	179	0,3	1	-
			gemeinsame Wahlvorschläge	9 120	14,7	56	17
			Wählergruppen	31 322	50,4	270	61
			Landkreis 475 Hof				
112 Bad Steben, M	2 920	2 060	CSU	797	38,7	6	2
(16 / 15,347)	2 096	1,7	SPD	340	16,5	3	-
	71,8	16/ 3	Freie Wählerschaft	626	30,4	5	1
			Junge Liste	297	14,4	2	-
113 Berg	1 784	1 284	CSU	522	40,7	6	1
(28 / 26,343)	1 321	2,8	SPD	215	16,7	2	-
	74,0	14/ 2	Überparteiliche Wählergemeinschaft Berger Winkel	341	26,6	4	-
			Jugend für den Berger Winkel	206	16,0	2	1
120 Döhlau	3 159	2 204	CSU	776	35,2	6	-
(16 / 15,346)	2 240	1,6	SPD	743	33,7	5	3
	70,9	16/ 5	Parteifr. Gem. Döhlau-Kautendorf-Tauperlitz	685	31,1	5	2
123 Feilitzsch	2 352	1 574	CSU	633	40,2	6	2
(28 / 25,865)	1 605	1,9	Freie Überparteiliche Wählergemeinschaft	941	59,8	8	-
	68,2	14/ 2					
127 Gattendorf	858	604	CSU	386	63,9	8	2
(24 / 21,700)	612	1,3	SPD	218	36,1	4	1
	71,3	12/ 3					
128 Geroldsgrün	2 329	1 701	CSU	763	44,9	7	-
(14 / 13,600)	1 734	1,9	SPD	477	28,0	4	1
	74,5	14/ 2	Bürger für Bürger Gemeinde Geroldsgrün	292	17,2	2	1
			Die PARTEI	169	9,9	1	-
136 Helmbrechts, St	7 007	4 164	CSU	1 173	28,2	6	-
(20 / 19,025)	4 302	3,2	GRÜNE	245	5,9	1	-
	61,4	20/ 4	AfD	206	4,9	1	-
			SPD	1 357	32,6	7	3
			Helmbrechtser Netzwerk	593	14,2	3	1
			Überparteiliche Wählergem. Stadt und Umland	292	7,0	1	-
			Aktive Helmbrechtser	298	7,2	1	-

Noch: 10. Wahl der Gemeinderäte in den kreisangehörigen Gemeinden in Bayern 2020 nach Gemeinden

Noch: 10.4 Oberfranken

Gemeinde (mögliche Stimmenzahl je Wähler / durchschnittlich vergebene Stimmenzahl je Wähler)	Stimmberechtigte / Wähler / Wahlbeteiligung in %	Gültige Stimmzettel / ungültige Stz. in % / Sitze insg./ dar. Frauen	Wahlvorschlag	Gewichtete Stimmen Anzahl	Gewichtete Stimmen %	Sitze insgesamt	Sitze dar. Frauen
			Noch: Landkreis 475 Hof				
137 Issigau	858	618	CSU	312	50,5	6	2
(24 / 22,908)	624	1,0	SPD	128	20,7	3	1
	72,7	12/ 4	Parteifreie Bürger Issigau	178	28,8	3	1
141 Köditz	2 081	1 287	CSU	567	44,1	6	1
(28 / 24,091)	1 319	2,4	FDP	17	1,3	-	-
	63,4	14/ 2	Freie Wählervereinigung Köditz	703	54,6	8	1
142 Konradsreuth	2 606	1 681	CSU	601	35,8	6	-
(16 / 15,338)	1 705	1,4	SPD	609	36,2	6	1
	65,4	16/ 1	Freie Bürger Konradsreuth	471	28,0	4	-
145 Leupoldsgrün	1 010	765	CSU	318	41,6	5	-
(24 / 22,108)	777	1,5	SPD	95	12,4	1	-
	76,9	12/ 0	Bürgerforum Leupoldsgrün	247	32,3	4	-
			Freie Wähler Gruppe	105	13,7	2	-
146 Lichtenberg, St	891	692	CSU/Unabhängige Lichtenberger Bürger	333	48,1	6	2
(24 / 22,867)	704	1,7	SPD/Parteifreie Bürger Lichtenberg	315	45,5	5	2
	79,0	12/ 4	Liste 4-Lichtenbergs Freie	44	6,4	1	-
154 Münchberg, St	8 060	5 081	CSU	1 716	33,8	8	1
(24 / 22,444)	5 181	1,9	SPD	2 488	49,0	12	4
	64,3	24/ 6	Münchberger Wählergemeinschaft	877	17,3	4	1
156 Naila, St	6 246	3 940	CSU	937	23,8	5	1
(20 / 18,776)	4 070	3,2	SPD	491	12,5	3	1
	65,2	20/ 3	Freie Wählergemeinschaft	1 443	36,6	7	1
			Parteifreie Bürger Marxgrün/Hölle	300	7,6	2	-
			aktive BÜRGER	225	5,7	1	-
			Überparteiliche Wählergemeinschaft	261	6,6	1	-
			WÄHLER-UNION	283	7,2	1	-
158 Oberkotzau, M	4 300	2 298	CSU	1 230	53,5	11	-
(20 / 19,107)	2 360	2,6	SPD	484	21,1	4	-
	54,9	20/ 0	Unabhängige Wählergemeinschaft Oberkotzau e.V.	584	25,4	5	-
161 Regnitzlosau	1 914	1 432	CSU	660	46,1	6	1
(28 / 26,396)	1 455	1,6	GRÜNE/SPD	169	11,8	2	2
	76,0	14/ 5	Freie Wähler Regnitzlosau	603	42,1	6	2
162 Rehau, St	7 448	4 296	CSU	2 291	53,3	10	4
(20 / 18,836)	4 357	1,4	AfD	414	9,6	2	1
	58,5	20/ 6	SPD	789	18,4	4	-
			Freie Unabhängige Wählerschaft Rehau	802	18,7	4	1
165 Schauenstein, St	1 591	1 202	CSU	575	47,8	7	2
(28 / 24,859)	1 218	1,3	SPD	213	17,7	2	-
	76,6	14/ 3	Überparteiliche Wählergemeinschaft Schauenstein	414	34,4	5	1
168 Schwarzenbach a.d.Saal	5 611	3 392	CSU	1 553	45,8	9	3
(20 / 18,814)	3 459	1,9	GRÜNE	396	11,7	2	1
	61,6	20/ 6	SPD	913	26,9	6	2
			Überparteiliche Wählergemeinschaft/Freie Wähler	530	15,6	3	-
169 Schwarzenbach a.Wald,	3 729	2 070	CSU/Überparteiliche Heimatliste	1 336	64,5	11	2
(16 / 15,225)	2 123	2,5	SPD/Freie Wähler Schwarzenbach a.Wald	677	32,7	5	2
	56,9	16/ 4	FDP	57	2,8	-	-
171 Selbitz, St	3 531	2 423	CSU	786	32,4	5	-
(16 / 15,090)	2 465	1,7	GRÜNE	172	7,1	1	-
	69,8	16/ 4	SPD	595	24,6	4	2
			Parteifreie Wähler Selbitz	587	24,2	4	1
			Überparteiliche Wählergemeinschaft	283	11,7	2	1
174 Sparneck, M	1 335	1 014	CSU/Wählergemeinschaft	392	38,7	5	1
(24 / 22,611)	1 029	1,5	SPD/Wahlgemeinschaft	438	43,2	5	1
	77,1	12/ 4	Aktive Waldstein-Bürger Sparneck e.V.	184	18,1	2	2
175 Stammbach, M	1 971	1 250	CSU	454	36,3	5	-
(28 / 25,889)	1 279	2,3	SPD/Wählergemeinschaft	252	20,2	3	1
	64,9	14/ 1	Unabhängige Liste Stammbach	174	13,9	2	-
			Wählergemeinschaft Stammbach-Land	370	29,6	4	-
181 Töpen	889	707	CSU	320	45,3	6	2
(24 / 22,569)	724	2,3	SPD	82	11,6	1	-
	81,4	12/ 3	Freie Wählervereinigung Töpen	305	43,1	5	1
182 Trogen	1 171	826	CSU	413	50,0	6	1
(24 / 22,416)	842	1,9	SPD	101	12,2	1	-
	71,9	12/ 2	Freie Wählergemeinschaft Trogen e.V.	312	37,8	5	1
184 Weißdorf	965	676	Überparteiliche Freie Wählergemeinschaft	483	71,4	9	2
(24 / 21,994)	692	2,3	Pro Weißdorf	193	28,6	3	1
	71,7	12/ 3					

Noch: 10. Wahl der Gemeinderäte in den kreisangehörigen Gemeinden in Bayern 2020 nach Gemeinden

Noch: 10.4 Oberfranken

Gemeinde (mögliche Stimmenzahl je Wähler / durchschnittlich vergebene Stimmenzahl je Wähler)	Stimmberechtigte / Wähler / Wahlbeteiligung in %	Gültige Stimmzettel / ungültige Stz. in % / Sitze insg./ dar. Frauen	Wahlvorschlag	Gewichtete Stimmen Anzahl	Gewichtete Stimmen %	Sitze insgesamt	Sitze dar. Frauen
			Noch: Landkreis 475 Hof				
189 Zell im Fichtelgebirge	1 658	1 092	CSU	205	18,8	3	1
(15 / 14,272)	1 111	1,7	SPD	176	16,1	2	-
	67,0	14/ 2	Überparteiliche Wählergemeinschaft Zell e.V.	392	35,9	5	-
			Aktive Waldstein-Bürger e.V.	319	29,2	4	1
Landkreis zusammen	78 274	50 333	CSU	17 988	35,7	149	26
	51 404	2,1	GRÜNE	813	1,6	4	1
	65,7	412/ 84	FREIE WÄHLER	-	-	-	-
			AfD	620	1,2	3	1
			SPD	10 514	20,9	74	19
			FDP	74	0,1	-	-
			Sonstige zusammen	20 324	40,4	182	37
			darunter übrige Parteien	169	0,3	1	-
			gemeinsame Wahlvorschläge	3 912	7,8	42	13
			Wählergruppen	16 243	32,3	139	24
			Landkreis 476 Kronach				
145 Kronach, St	13 833	7 819	CSU	3 247	41,5	10	3
(24 / 22,190)	8 078	3,2	GRÜNE	745	9,5	2	1
	58,4	24/ 7	AfD	1 484	19,0	5	2
			SPD	874	11,2	3	-
			Freie Wähler Kronach	344	4,4	1	-
			FRAUENLISTE - Stadt Kronach	348	4,5	1	1
			DIE LINKE/Die PARTEI	134	1,7	-	-
			Zukunft Kronach	643	8,2	2	-
146 Küps, M	6 314	3 342	CSU	1 481	44,3	9	5
(20 / 18,544)	3 422	2,3	AfD	127	3,8	1	-
	54,2	20/ 5	SPD	968	29,0	6	-
			Freie Wähler Markt Küps e.V.	766	22,9	4	-
152 Ludwigsstadt, St	2 763	1 727	CSU	761	44,1	7	-
(16 / 15,170)	1 772	2,5	SPD	767	44,4	7	2
	64,1	16/ 2	FW Ludwigsstadt	199	11,5	2	-
154 Mitwitz, M	2 280	1 594	CSU	667	41,8	6	3
(28 / 25,993)	1 641	2,9	GRÜNE	262	16,4	2	1
	72,0	14/ 4	SPD	297	18,6	3	-
			Freie Wählergemeinschaft Mitwitz	368	23,1	3	-
159 Nordhalben, M	1 409	1 133	CSU	437	38,6	5	2
(24 / 22,981)	1 159	2,2	SPD	226	19,9	2	-
	82,3	12/ 2	Freie Wähler Nordhalben	470	41,5	5	-
164 Pressig, M	3 279	2 330	CSU	832	35,7	6	2
(16 / 15,188)	2 385	2,3	SPD	368	15,8	3	-
	72,7	16/ 4	Freie Wähler des Marktes Pressig	323	13,9	2	1
			Bürgergemeinschaf(f)t Markt Pressig	807	34,6	5	1
166 Reichenbach	572	410	CSU	113	27,6	2	-
(16 / 15,010)	422	2,8	SPD	175	42,7	4	2
	73,8	8/ 2	Bürgerliste Reichenbach	122	29,8	2	-
171 Schneckenlohe	884	544	CSU	249	45,8	5	-
(24 / 21,675)	555	2,0	SPD	164	30,1	4	1
	62,8	12/ 1	Dorfgemeinschaft	131	24,1	3	-
175 Steinbach a.Wald	2 539	1 726	CSU	829	48,0	8	5
(16 / 15,298)	1 759	1,9	SPD	315	18,3	3	-
	69,3	16/ 5	FW Freie Wähler Steinbach am Wald	263	15,2	2	-
			Bürgerliste Kehlbach	149	8,6	1	-
			Bürgerliste Steinbach am Wald	170	9,8	2	-
177 Steinwiesen, M	2 931	2 079	CSU	1 438	69,2	11	1
(16 / 15,102)	2 109	1,4	SPD	641	30,8	5	2
	72,0	16/ 3					
178 Stockheim	4 122	2 529	CSU	923	36,5	8	1
(20 / 18,330)	2 583	2,1	AfD	61	2,4	-	-
	62,7	20/ 4	SPD	219	8,7	2	-
			Freie Wähler	899	35,5	7	3
			BFS	427	16,9	3	-
179 Tettau, M	1 681	1 139	SPD/Zukunft Markt Tettau	546	47,9	7	2
(28 / 25,804)	1 164	2,1	Freie Wählergruppe Tettau/CSU/Bündnis für Tettau	593	52,1	7	1
	69,2	14/ 3					
180 Teuschnitz, St	1 708	1 268	CSU/Freie Wähler Gemeinschaft	476	37,5	5	-
(28 / 25,397)	1 325	4,3	FREIE WÄHLER	449	35,4	5	1
	77,6	14/ 4	SPD	164	12,9	2	1
			Frauenliste	111	8,8	1	1
			ÜWG Menschen im Mittelpunkt	68	5,4	1	1

Noch: 10. Wahl der Gemeinderäte in den kreisangehörigen Gemeinden in Bayern 2020 nach Gemeinden

Noch: 10.4 Oberfranken

Gemeinde (mögliche Stimmenzahl je Wähler / durchschnittlich vergebene Stimmenzahl je Wähler)	Stimmberechtigte / Wähler / Wahlbeteiligung in %	Gültige Stimmzettel / ungültige Stz. in % / Sitze insg./ dar. Frauen	Wahlvorschlag	Gewichtete Stimmen Anzahl	Gewichtete Stimmen %	Sitze insgesamt	Sitze dar. Frauen
			Noch: Landkreis 476 Kronach				
182 Tschirn	449	388	CSU/Liberale Bürger Tschirn	191	49,2	4	1
(16 / 15,704)	391	0,8	Die Alternative für Tschirn	197	50,8	4	1
	87,1	8/ 2					
183 Marktrodach, M	3 149	2 313	CSU	160	6,9	1	-
(16 / 15,283)	2 374	2,6	SPD	477	20,6	3	-
	75,4	16/ 1	Überparteiliche Wählergemeinschaft/Freie Wähler	973	42,1	7	-
			Soziale Bürger Marktrodach	236	10,2	2	1
			Menschen für Marktrodach	467	20,2	3	-
184 Wallenfels, St	2 298	1 474	CSU	760	51,6	7	3
(14 / 13,331)	1 515	2,7	SPD	312	21,2	3	-
	65,9	14/ 4	Freie Wähler Wallenfels	402	27,3	4	1
185 Weißenbrunn	2 416	1 639	CSU	428	26,1	4	-
(28 / 24,955)	1 679	2,4	AfD	41	2,5	-	-
	69,5	14/ 2	SPD	668	40,8	6	2
			Freie Wähler Weißenbrunn	502	30,6	4	-
189 Wilhelmsthal	3 072	2 136	CSU	934	43,7	7	1
(16 / 15,044)	2 195	2,7	SPD/Freie Bürger Wilhelmsthal	799	37,4	6	-
	71,5	16/ 1	Unabhängige Wählergemeinschaft/Freie Wähler	403	18,9	3	-
Landkreis zusammen	55 699	35 590	CSU	13 259	37,3	96	26
	36 528	2,6	GRÜNE	1 007	2,8	4	2
	65,6	270/ 56	FREIE WÄHLER	449	1,3	5	1
			AfD	1 713	4,8	6	2
			SPD	6 635	18,6	56	10
			FDP	-	-	-	-
			Sonstige zusammen	12 527	35,2	103	15
			darunter übrige Parteien	-	-	-	-
			gemeinsame Wahlvorschläge	2 739	7,7	29	4
			Wählergruppen	9 788	27,5	74	11
			Landkreis 477 Kulmbach				
117 Grafengehaig, M	751	472	Dorfgemeinschaft überörtliche Wählergemeinschaft	208	44,1	4	-
(16 / 15,305)	483	2,3	Wählergruppe Mühlenweg	89	18,9	1	-
	64,3	8/ 1	Wählergemeinschaft Eppenreuth-Schlockenau	112	23,7	2	1
			Freie Wählergemeinschaft Horbach-Grünlas	63	13,3	1	-
118 Guttenberg	425	356	CSU	264	74,2	6	1
(16 / 15,228)	358	0,6	SPD	92	25,8	2	1
	84,2	8/ 2					
119 Harsdorf	830	578	CSU	250	43,3	5	-
(24 / 21,813)	591	2,2	SPD	131	22,7	3	1
	71,2	12/ 1	Freie Wähler Harsdorf e.V.	197	34,1	4	-
121 Himmelkron	2 890	1 797	CSU/Freie Wählergemeinschaft	811	45,1	7	3
(16 / 15,536)	1 824	1,5	SPD	258	14,4	2	-
	63,1	16/ 6	Freie Wähler Lanzendorf-Himmelkron-Gössenreuth	342	19,0	3	1
			Bürgerliste Zukunft Himmelkron	386	21,5	4	2
124 Kasendorf, M	2 008	1 313	CSU/Offene Liste	859	65,4	9	3
(28 / 22,966)	1 349	2,7	FDP	109	8,3	1	-
	67,2	14/ 4	Überörtliche Wählergemeinschaft Kasendorf e.V.	345	26,3	4	1
127 Ködnitz	1 297	946	CSU	211	22,3	3	1
(24 / 22,001)	969	2,4	SPD	55	5,8	1	-
	74,7	12/ 1	Wählergem. Fölschnitz/Freie Wähler Fölschnitz	314	33,2	4	-
			Wählergemeinschaft Kauerndorf	169	17,9	2	-
			Wählergruppe Rangen	119	12,6	1	-
			Wählergemeinschaft Ködnitz	78	8,2	1	-
128 Kulmbach, GKSt	21 472	12 770	CSU	4 001	31,3	9	1
(30 / 27,077)	13 060	2,2	GRÜNE	1 579	12,4	4	4
	60,8	30/ 9	AfD	689	5,4	2	-
			SPD	3 432	26,9	8	3
			FDP	475	3,7	1	-
			Wählergemeinschaft Kulmbach e.V.	2 594	20,3	6	1
129 Kupferberg, St	883	604	CSU	243	40,2	5	1
(24 / 22,654)	622	2,9	SPD	114	18,9	2	1
	70,4	12/ 3	Unabhängige Kupferberger Wähler e.V.	247	40,9	5	1
135 Ludwigschorgast, M	809	587	CSU	326	55,5	4	2
(16 / 15,290)	592	0,8	SPD	261	44,5	4	1
	73,2	8/ 3					
136 Mainleus, M	5 281	3 225	CSU	1 486	46,1	9	-
(20 / 17,708)	3 299	2,2	SPD	693	21,5	4	1
	62,5	20/ 3	FDP	124	3,8	1	-
			Freie Wählergemeinschaft e.V. Mainleus	560	17,4	4	1
			Alternative Bürgerliste Mainleus	362	11,2	2	1

Noch: 10. Wahl der Gemeinderäte in den kreisangehörigen Gemeinden in Bayern 2020 nach Gemeinden

Noch: 10.4 Oberfranken

Gemeinde (mögliche Stimmenzahl je Wähler / durchschnittlich vergebene Stimmenzahl je Wähler)	Stimmberechtigte / Wähler / Wahlbeteiligung in %	Gültige Stimmzettel / ungültige Stz. in % / Sitze insg./ dar. Frauen	Wahlvorschlag	Gewichtete Stimmen Anzahl	Gewichtete Stimmen %	Sitze insgesamt	Sitze dar. Frauen
			Noch: Landkreis 477 Kulmbach				
138 Marktleugast, M	2 690	1 807	CSU	725	40,1	6	1
(16 / 15,323)	1 854	2,5	Wählergemeinschaft Marktleugast	449	24,8	4	1
	68,9	16/ 3	Freie Wähler Marktleugast e.V.	320	17,7	3	-
			Hohenberger Bürgergemeinschaft	188	10,4	2	1
			Freie Wählergemeinschaft Neuensorg	125	6,9	1	-
139 Marktschorgast, M	1 161	853	CSU	420	49,2	6	2
(24 / 22,943)	867	1,6	SPD	201	23,6	3	-
	74,7	12/ 2	Freie Wähler Marktschorgast	232	27,2	3	-
142 Neudrossenfeld	3 103	2 370	CSU	602	25,4	4	1
(16 / 15,512)	2 398	1,2	SPD	435	18,4	3	1
	77,3	16/ 4	Für unsere Gemeinde Neudrossenfeld	560	23,6	4	1
			Freie Wählerschaft Neudrossenfeld	564	23,8	4	1
			Wählergruppe Waldau	209	8,8	1	-
143 Neuenmarkt	2 389	1 622	CSU	576	35,5	6	2
(16 / 15,349)	1 655	2,0	SPD/Offene Liste Neuenmarkt-Hegnabrunn	343	21,1	3	-
	69,3	16/ 3	Neuenmarkter Gemeinschaft e.V.	329	20,3	3	1
			FREIE WÄHLER Neuenmarkt-Hegnabrunn	374	23,1	4	-
148 Presseck, M	1 536	1 114	CSU	556	49,9	6	-
(24 / 22,763)	1 125	1,0	SPD	228	20,5	2	1
	73,2	12/ 1	Freie Wählergemeinschaft Presseck	330	29,6	4	-
151 Rugendorf	809	608	Pro Rugendorf	401	66,0	8	2
(24 / 22,224)	621	2,1	Überparteiliche Wählergemeinschaft Rugendorf	207	34,0	4	1
	76,8	12/ 3					
156 Stadtsteinach, St	2 588	1 636	CSU	663	40,5	7	-
(16 / 15,316)	1 662	1,6	SPD	456	27,9	4	3
	64,2	16/ 4	Freie Wähler Stadtsteinach e.V.	401	24,5	4	1
			Bunte Liste Stadtsteinach	116	7,1	1	-
157 Thurnau, M	3 428	2 475	CSU	1 148	46,4	8	2
(16 / 15,066)	2 521	1,8	SPD	516	20,8	3	1
	73,5	16/ 3	FDP/Unabhängige Bürger	281	11,4	2	-
			Freie Wähler/Überparteiliche Wählergemeinschaft	530	21,4	3	-
158 Trebgast	1 319	1 051	CSU/Neue Wählergemeinschaft Trebgast	284	27,0	3	-
(24 / 22,588)	1 070	1,8	SPD/Wählergemeinschaft Trebgast	422	40,2	5	1
	81,1	12/ 2	Gemeinsam für Trebgast	159	15,1	2	1
			Trebgaster Bürgergemeinschaft	186	17,7	2	-
159 Untersteinach	1 527	1 125	CSU	284	25,2	3	-
(24 / 22,131)	1 144	1,7	SPD	534	47,5	6	3
	74,9	12/ 3	Freie Wähler WGU e.V.	166	14,8	2	-
			Untersteinacher Bürgergemeinschaft	141	12,5	1	-
163 Wirsberg, M	1 542	976	CSU	210	21,5	3	1
(24 / 22,438)	1 002	2,6	SPD	304	31,1	4	1
	65,0	12/ 3	Parteilose Wählervereinigung Wirsberg e.V.	462	47,3	5	1
164 Wonsees, M	941	652	Überparteiliche Wählergemeinschaft Wonsees	650	99,7	12	1
(24 / 7,187)	660	1,2	Ohne Wahlvorschlag	2	0,3	-	-
	70,1	12/ 1					
Landkreis zusammen	59 679	38 937	CSU	11 965	30,7	90	15
	39 726	2,0	GRÜNE	1 579	4,1	4	4
	66,6	304/ 65	FREIE WÄHLER	-	-	-	-
			AfD	689	1,8	2	-
			SPD	7 710	19,8	51	18
			FDP	708	1,8	3	-
			Sonstige zusammen	16 286	41,8	154	28
			darunter übrige Parteien	-	-	-	-
			gemeinsame Wahlvorschläge	3 000	7,7	29	7
			Wählergruppen	13 284	34,1	125	21
			Landkreis 478 Lichtenfels				
111 Altenkunstadt	4 417	2 690	CSU	851	31,6	7	2
(20 / 18,451)	2 762	2,6	GRÜNE	245	9,1	2	1
	62,5	20/ 5	SPD	412	15,3	3	1
			Junge Wähler Union	430	16,0	3	1
			Freie Bürger der Ortsteile Altenkunstadt	444	16,5	3	-
			Freie Wählergemeinschaft Altenkunstadt	247	9,2	2	-
			Junge Bürger	61	2,3	-	-
116 Burgkunstadt, St	5 276	3 036	CSU	1 130	37,2	7	1
(20 / 18,481)	3 117	2,6	GRÜNE	464	15,3	3	1
	59,1	20/ 8	SPD	272	9,0	2	1
			FREIE WÄHLER Burgkunstadt	776	25,6	5	4
			Bürgerverein Burgkunstadt	394	13,0	3	1

Noch: 10. Wahl der Gemeinderäte in den kreisangehörigen Gemeinden in Bayern 2020 nach Gemeinden

Noch: 10.4 Oberfranken

Gemeinde (mögliche Stimmenzahl je Wähler / durchschnittlich vergebene Stimmenzahl je Wähler)	Stimmberechtigte / Wähler / Wahlbeteiligung in %	Gültige Stimmzettel / ungültige Stz. in % / Sitze insg./ dar. Frauen	Wahlvorschlag	Gewichtete Stimmen Anzahl	Gewichtete Stimmen %	Sitze insgesamt	Sitze dar. Frauen
			Noch: Landkreis 478 Lichtenfels				
120 Ebensfeld, M	4 632	3 225	CSU	1 471	45,6	10	1
(20 / 18,820)	3 302	2,3	GRÜNE	342	10,6	2	1
	71,3	20/ 3	SPD	279	8,7	2	1
			Freie Wähler Ebensfeld	533	16,5	3	-
			Junge Bürger	230	7,1	1	-
			Freie Wähler Kelbachgrund	215	6,7	1	-
			Junge Wähler	155	4,8	1	-
127 Hochstadt a.Main	1 330	941	CSU	568	60,4	7	1
(24 / 22,077)	953	1,3	FREIE WÄHLER	217	23,1	3	-
	71,7	12/ 2	SPD	156	16,6	2	1
139 Lichtenfels, St	16 348	9 150	CSU	2 422	26,5	8	3
(30 / 26,775)	9 473	3,4	GRÜNE	1 106	12,1	4	2
	57,9	30/ 10	AfD	423	4,6	1	1
			SPD	2 604	28,5	8	3
			Freie Wähler/Freie Bürger Lichtenfels	914	10,0	3	-
			Junge Bürger	871	9,5	3	-
			Wählervereinigung Leuchsental-Jura	810	8,9	3	1
143 Marktgraitz, M	962	677	CSU	289	42,7	5	2
(24 / 21,806)	689	1,7	SPD	88	13,0	2	1
	71,6	12/ 3	BB-Freie Wähler Marktgraitz	300	44,3	5	-
144 Marktzeuln, M	1 270	747	CSU	248	33,2	4	-
(24 / 22,193)	768	2,7	SPD	179	24,0	3	2
	60,5	12/ 4	Unabhängige Bürger Marktzeuln e.V.	320	42,8	5	2
145 Michelau i.OFr.	5 235	3 305	CSU	1 390	42,1	9	3
(20 / 18,455)	3 397	2,7	GRÜNE	163	4,9	1	-
	64,9	20/ 6	FREIE WÄHLER	394	11,9	2	1
			SPD	850	25,7	5	1
			Junge Soziale Bürger	287	8,7	2	1
			Junge Bürger Michelau	221	6,7	1	-
155 Redwitz a.d.Rodach	2 707	1 857	CSU	725	39,0	6	1
(16 / 15,174)	1 879	1,2	SPD	469	25,3	4	-
	69,4	16/ 1	Unabhängige Bürger Redwitz	663	35,7	6	-
165 Bad Staffelstein, St	8 980	5 127	CSU	1 912	37,3	9	3
(24 / 21,984)	5 255	2,4	GRÜNE/Staffelsteiner B. f. Umwelt u. Naturschutz	701	13,7	3	2
	58,5	24/ 7	FREIE WÄHLER	1 261	24,6	6	1
			AfD	103	2,0	-	-
			SPD	386	7,5	2	-
			Junge Bürger Bad Staffelstein	764	14,9	4	1
176 Weismain, St	3 837	2 812	CSU	1 099	39,1	6	1
(16 / 15,272)	2 852	1,4	GRÜNE	162	5,8	1	1
	74,3	16/ 5	AfD	68	2,4	-	-
			SPD	309	11,0	2	-
			Gemeinschaft unabhängiger Bürger/Freie Wähler	864	30,7	5	3
			Bürgerblock Weismain	310	11,0	2	-
Landkreis zusammen	54 994	33 567	CSU	12 105	36,1	78	18
	34 447	2,6	GRÜNE	2 482	7,4	13	6
	62,6	202/ 54	FREIE WÄHLER	1 872	5,6	11	2
			AfD	594	1,8	1	1
			SPD	6 004	17,9	35	11
			FDP	-	-	-	-
			Sonstige zusammen	10 510	31,3	64	16
			darunter übrige Parteien	-	-	-	-
			gemeinsame Wahlvorschläge	701	2,1	3	2
			Wählergruppen	9 809	29,2	61	14
			Landkreis 479 Wunsiedel i.Fichtelgebirge				
111 Bad Alexandersbad	779	542	CSU	240	44,3	5	2
(24 / 21,533)	549	1,3	SPD	134	24,7	3	2
	70,5	12/ 4	Allgemeine Wählervereinigung/Freie Wählergem.	168	31,0	4	-
112 Arzberg, St	4 255	2 501	CSU	952	38,1	7	1
(20 / 18,896)	2 554	2,1	SPD	848	33,9	7	3
	60,0	20/ 6	Unabhängige Parteilose Wählergemeinschaft	701	28,0	6	2
126 Höchstädt i.Fichtelgeb	911	685	CSU	312	45,5	5	-
(24 / 22,521)	704	2,7	GRÜNE	47	6,9	1	-
	77,3	12/ 1	SPD	201	29,3	4	-
			Freie Wähler/Parteilose Liste/Freie Wahlgem.	125	18,2	2	1
127 Hohenberg a.d.Eger, St	1 167	811	CSU	423	52,2	6	-
(24 / 22,186)	825	1,7	SPD	388	47,8	6	1
	70,7	12/ 1					
129 Kirchenlamitz, St	2 649	1 853	CSU	849	45,8	7	2
(16 / 15,168)	1 881	1,5	SPD	641	34,6	6	1
	71,0	16/ 3	Wählergruppe Überparteiliche Liste	363	19,6	3	-

Noch: 10. Wahl der Gemeinderäte in den kreisangehörigen Gemeinden in Bayern 2020 nach Gemeinden

Noch: 10.4 Oberfranken

Gemeinde (mögliche Stimmenzahl je Wähler / durchschnittlich vergebene Stimmenzahl je Wähler)	Stimmberechtigte / Wähler / Wahlbeteiligung in %	Gültige Stimmzettel / ungültige Stz. in % / Sitze insg./ dar. Frauen	Wahlvorschlag	Gewichtete Stimmen Anzahl	Gewichtete Stimmen %	Sitze ins-gesamt	Sitze dar. Frauen
			Noch: Landkreis 479 Wunsiedel i.Fichtelgebirge				
135 Marktleuthen, St	2 558	1 848	CSU	671	36,3	6	2
(16 / 15,337)	1 875	1,4	SPD	484	26,2	4	1
	73,3	16/ 5	Wahlgemeinschaft Marktleuthen e.V.	557	30,1	5	2
			Junge Union Bayern	136	7,4	1	-
136 Marktredwitz, GKSt	13 505	6 947	CSU	2 826	40,7	10	2
(24 / 21,699)	7 115	2,4	GRÜNE	522	7,5	2	1
	52,7	24/ 7	AfD	289	4,2	1	-
			SPD	1 272	18,3	4	2
			FREIE WÄHLER Marktredwitz e.V.	1 535	22,1	5	1
			PRO MAK e.V.	503	7,2	2	1
138 Nagel	1 449	998	CSU	576	57,7	7	2
(24 / 21,962)	1 011	1,3	SPD	222	22,2	3	1
	69,8	12/ 3	Christliche Wählergemeinschaft Nagel e.V.	200	20,0	2	-
145 Röslau	1 657	1 091	CSU	323	29,6	4	1
(28 / 25,916)	1 107	1,4	SPD	406	37,2	5	1
	66,8	14/ 3	Freie Wählergemeinschaft Röslau	362	33,2	5	1
147 Schirnding, M	911	602	CSU	352	58,5	7	1
(24 / 21,905)	615	2,1	SPD	250	41,5	5	-
	67,5	12/ 1					
150 Schönwald, St	2 639	1 644	CSU	687	41,8	7	2
(16 / 15,184)	1 667	1,4	SPD	957	58,2	9	3
	63,2	16/ 5					
152 Selb, GKSt	12 199	6 849	CSU	1 587	23,2	6	1
(24 / 21,791)	7 097	3,5	GRÜNE	384	5,6	1	1
	58,2	24/ 6	SPD	1 334	19,5	5	2
			FDP	87	1,3	-	-
			AKTIVE BÜRGER	2 671	39,0	9	2
			Freie Wähler Selb	786	11,5	3	-
158 Thiersheim, M	1 522	1 101	CSU	458	41,6	5	1
(24 / 22,506)	1 143	3,7	SPD	293	26,6	3	1
	75,1	12/ 5	Aktive Liste e.V.	350	31,8	4	3
159 Thierstein, M	973	639	CSU	183	28,6	3	1
(24 / 21,781)	652	2,0	SPD	158	24,7	3	1
	67,0	12/ 2	Freie Wählergemeinschaft Thierstein	298	46,6	6	-
161 Tröstau	1 902	1 376	CSU	424	30,8	4	-
(28 / 25,593)	1 399	1,6	SPD	413	30,0	4	-
	73,6	14/ 2	Freie Wählervereinigung Tröstau e.V.	539	39,2	6	2
166 Weißenstadt, St	2 688	1 865	CSU	745	39,9	7	-
(16 / 15,249)	1 887	1,2	SPD	734	39,4	6	1
	70,2	16/ 1	Freie Wähler Weißenstadt e.V.	386	20,7	3	-
169 Wunsiedel, St	7 330	4 314	CSU	1 860	43,1	8	2
(20 / 18,673)	4 442	2,9	GRÜNE	382	8,9	2	-
	60,6	20/ 4	AfD	178	4,1	1	-
			SPD	634	14,7	3	1
			Aktive Bürger Wunsiedel e.V.	661	15,3	3	1
			Freie Wähler Wunsiedel e.V.	453	10,5	2	-
			Bunte Liste Wunsiedel	146	3,4	1	-
Landkreis zusammen	59 094	35 666	CSU	13 468	37,8	104	20
	36 523	2,3	GRÜNE	1 335	3,7	6	2
	61,8	264/ 59	FREIE WÄHLER	-	-	-	-
			AfD	467	1,3	2	-
			SPD	9 369	26,3	80	21
			FDP	87	0,2	-	-
			Sonstige zusammen	10 940	30,7	72	16
			darunter übrige Parteien	-	-	-	-
			gemeinsame Wahlvorschläge	-	-	-	-
			Wählergruppen	10 940	30,7	72	16
Oberfranken zusammen	671 634	435 776	CSU	128 818	29,6	950	198
	446 107	2,3	GRÜNE	15 187	3,5	79	37
	66,4	3244/ 719	FREIE WÄHLER	5 012	1,2	30	7
			AfD	5 556	1,3	19	4
			SPD	70 989	16,3	498	139
			FDP	2 089	0,5	9	-
			Sonstige zusammen	208 125	47,8	1 659	334
			darunter übrige Parteien	1 177	0,3	5	-
			gemeinsame Wahlvorschläge	35 393	8,1	278	68
			Wählergruppen	171 544	39,4	1 376	266

Noch: 10. Wahl der Gemeinderäte in den kreisangehörigen Gemeinden in Bayern 2020 nach Gemeinden

10.5 Mittelfranken

Gemeinde (mögliche Stimmenzahl je Wähler / durchschnittlich vergebene Stimmenzahl je Wähler)	Stimmberechtigte Wähler / Wahlbeteiligung in %	Gültige Stimmzettel / ungültige Stz. in % / Sitze insg./ dar. Frauen	Wahlvorschlag	Gewichtete Stimmen Anzahl	Gewichtete Stimmen %	Sitze insgesamt	Sitze dar. Frauen
			Landkreis 571 Ansbach				
111 Adelshofen	776	576	Wählergemeinschaft Adelshofen	148	25,7	2	-
(08 / 7,759)	585	1,5	Wählergemeinschaft Großharbach	133	23,1	2	-
	75,4	8/ 0	Wählergemeinschaft Tauberzell	100	17,4	1	-
			Wählergemeinschaft Tauberscheckenbach	115	20,0	2	-
			Wählergemeinschaft Neustett	80	13,9	1	-
113 Arberg, M	1 826	1 250	CSU/Freie Wähler	390	31,2	4	-
(28 / 25,706)	1 266	1,3	Bürgerliste Markt Arberg	549	43,9	6	1
	69,3	14/ 1	Freie Wählergemeinschaft	311	24,9	4	-
114 Aurach	2 446	1 632	Zukunfts-Bündnis Gemeinde Aurach	884	54,2	8	1
(28 / 25,046)	1 659	1,6	Unabhängige Bürger Weinberg	748	45,8	6	1
	67,8	14/ 2					
115 Bechhofen, M	4 898	2 695	CSU	786	29,2	6	1
(20 / 18,977)	2 751	2,0	FREIE WÄHLER/FW Freie Wähler Bechhofen	286	10,6	2	-
	56,2	20/ 3	Unabhängige Wählergemeinschaft Bechhofen	707	26,2	5	1
			Bechhöfer Liste	656	24,3	5	1
			Landliste	260	9,6	2	-
122 Bruckberg	1 130	494	CSU/Freie Wähler	486	98,4	12	2
(24 / 8,364)	508	2,8	Ohne Wahlvorschlag	8	1,6	-	-
	45,0	12/ 2					
125 Buch a.Wald	816	568	Wählergruppe Buch am Wald	565	99,5	12	1
(24 / 8,521)	571	0,5	Ohne Wahlvorschlag	3	0,5	-	-
	70,0	12/ 1					
127 Burgoberbach	2 814	1 723	CSU	804	46,7	7	-
(16 / 14,630)	1 759	2,0	Gemeinsam für Burgoberbach	508	29,5	5	2
	62,5	16/ 2	Bürgerliste Orsteile und Burgoberbach	411	23,9	4	-
128 Burk	880	611	CSU/Freie Wähler Burk	387	63,3	8	-
(18 / 17,011)	616	0,8	Gemeinsam für Burk	224	36,7	4	2
	70,0	12/ 2					
130 Colmberg, M	1 695	1 168	CSU/Freie Wählerschaft Colmberg und Umgebung	770	65,9	9	2
(28 / 22,807)	1 179	0,9	SPD/Unabhängige Bürger	243	20,8	3	1
	69,6	14/ 4	Bunte Liste Colmberg	155	13,3	2	1
132 Dentlein a.Forst, M	1 938	1 349	Freie Wähler Großohrenbronn-Erlmühle	526	39,0	5	1
(28 / 26,055)	1 379	2,2	Bürgerliche Einheitsliste	223	16,5	2	-
	71,2	14/ 2	Vereinigte Wählergemeinschaft	254	18,8	3	-
			Unabhängige Wähler	346	25,6	4	1
134 Diebach	918	556	Wählergruppe Diebach	248	44,6	6	-
(12 / 11,399)	560	0,7	Wählergruppe Oestheim	247	44,4	5	1
	61,0	12/ 1	Wählergruppe Bellershausen	61	11,0	1	-
135 Dietenhofen, M	4 335	2 622	CSU/Freie Bürger	816	31,1	6	1
(20 / 18,956)	2 672	1,9	Wählergruppe der Ortsteile Dietenhofens	932	35,5	7	2
	61,6	20/ 4	Parteilose Wählergemeinschaft Dietenhofen	874	33,3	7	1
136 Dinkelsbühl, GKSt	9 713	6 240	CSU	2 382	38,2	9	1
(24 / 22,766)	6 375	2,1	GRÜNE	949	15,2	4	-
	65,6	24/ 3	FREIE WÄHLER/Freie Wähler Dinkelsbühl	1 293	20,7	5	1
			SPD	755	12,1	3	1
			Wählergruppe Land	861	13,8	3	-
137 Dombühl, M	1 380	690	Freie Wählervereinigung Dombühl	352	51,0	6	-
(24 / 20,559)	695	0,7	Freie Wählergemeinschaft Dombühl	338	49,0	6	3
	50,4	12/ 3					
139 Dürrwangen, M	2 077	1 300	CSU/Bürgerblock	682	52,5	8	1
(28 / 24,911)	1 327	2,0	SPD/Freie Wählerschaft	303	23,3	3	1
	63,9	14/ 2	Wählergruppe Markt Dürrwangen	315	24,2	3	-
141 Ehingen	1 578	1 088	Wählergruppe Ehinger Liste	589	54,1	6	3
(24 / 22,051)	1 105	1,5	Wählergemeinschaft Beyerberg-Lentersheim	499	45,9	6	1
	70,0	12/ 4					
145 Feuchtwangen, St	10 059	5 659	CSU	2 286	40,4	10	3
(24 / 22,685)	5 803	2,5	GRÜNE/Wir für Feuchtwangen	1 135	20,1	5	2
	57,7	24/ 6	SPD	720	12,7	3	1
			Unabhängige Bürgerschaft Feuchtwangen	933	16,5	4	-
			Wir wollen Wandel-Stimme für Feuchtwangen	585	10,3	2	-
146 Flachslanden, M	1 961	1 359	CSU/Bürgerblock	372	27,4	4	-
(28 / 25,523)	1 388	2,1	SPD/Unabhängige Wähler	196	14,4	2	-
	70,8	14/ 2	Liste für Alle	464	34,1	5	1
			Freie Wählerschaft Virnsberg und Sondernohe	327	24,1	3	1
152 Gebsattel	1 423	831	Gemeinsame Liste Gebsattel	821	98,8	12	4
(24 / 9,570)	835	0,5	Ohne Wahlvorschlag	10	1,2	-	-
	58,7	12/ 4					

Noch: 10. Wahl der Gemeinderäte in den kreisangehörigen Gemeinden in Bayern 2020 nach Gemeinden

Noch: 10.5 Mittelfranken

Gemeinde (mögliche Stimmenzahl je Wähler / durchschnittlich vergebene Stimmenzahl je Wähler)	Stimmberechtigte Wähler / Wahlbeteiligung in %	Gültige Stimmzettel / ungültige Stz. in % / Sitze insg./ dar. Frauen	Wahlvorschlag	Gewichtete Stimmen Anzahl	Gewichtete Stimmen %	Sitze insgesamt	Sitze dar. Frauen
			Noch: Landkreis 571 Ansbach				
154 Gerolfingen	792	569	Wählergruppe Freie Wähler	303	53,3	4	-
(16 / 9,562)	573	0,7	Wählergruppe Hesselberg	266	46,7	4	-
	72,3	8/ 0					
155 Geslau	1 086	757	Geslau und Umgebung	754	99,6	12	1
(24 / 9,510)	757	0,0	Ohne Wahlvorschlag	3	0,4	-	-
	69,7	12/ 1					
165 Heilsbronn, St	7 634	4 594	CSU	1 616	35,2	7	1
(20 / 18,828)	4 701	2,3	GRÜNE	782	17,0	3	2
	61,6	20/ 4	SPD	668	14,5	3	1
			Freie Wähler Heilsbronn e.V.	1 281	27,9	6	-
			ÖDP	247	5,4	1	-
166 Herrieden, St	6 353	4 400	CSU	1 113	25,3	5	-
(20 / 19,022)	4 469	1,5	GRÜNE	850	19,3	4	1
	70,3	20/ 3	FREIE WÄHLER	714	16,2	3	1
			Fortschrittliche Bürger Herrieden-Stadt und Land	769	17,5	4	-
			BürgerForumHerrieden e.V.	954	21,7	4	1
169 Insingen	958	571	Wählergemeinschaft Insingen	397	69,5	8	2
(24 / 20,814)	580	1,6	Wählergemeinschaft Insingen-Nord	174	30,5	4	-
	60,5	12/ 2					
170 Langfurth	1 706	1 353	CSU	238	17,6	3	-
(28 / 25,956)	1 385	2,3	Freie Wählergruppe Langfurth	427	31,6	4	1
	81,2	14/ 2	Freie Wählergruppe Ammelbruch	331	24,5	3	-
			Freie Wählergruppe Dorfkemmathen	249	18,4	3	1
			Wählergemeinschaft Mattzmannsdorf-Schlierberg	108	8,0	1	-
171 Lehrberg, M	2 466	1 413	CSU	351	24,8	4	1
(16 / 15,154)	1 443	2,1	Bürgerblock Lehrberg	424	30,0	5	-
	58,5	16/ 1	Liste für die Marktgemeinde Lehrberg	638	45,2	7	-
174 Leutershausen, St	4 470	2 750	CSU/Freie Wähler Leutershausen	1 289	46,9	9	1
(20 / 18,776)	2 793	1,5	GRÜNE/Alternative Liste Leutershausen	789	28,7	6	2
	62,5	20/ 4	SPD/Bürgerforum Leutershausen	672	24,4	5	1
175 Lichtenau, M	3 126	2 058	CSU	572	27,8	4	-
(16 / 15,333)	2 093	1,7	GRÜNE	257	12,5	2	1
	67,0	16/ 4	SPD	459	22,3	4	3
			Unparteiische Wählergemeinschaft	770	37,4	6	-
177 Merkendorf, St	2 301	1 730	CSU/Freie Wähler	250	14,5	2	-
(28 / 25,846)	1 754	1,4	BÜRGERFORUM MERKENDORF-überparteiliche Wählergem.	975	56,4	8	2
	76,2	14/ 3	Bürger Allianz Merkendorf und Orsteile	505	29,2	4	1
178 Mitteleschenbach	1 321	960	CSU	555	57,8	7	2
(24 / 22,915)	969	0,9	SPD/Unabhängige Wähler Mitteleschenbach	405	42,2	5	1
	73,4	12/ 3					
179 Mönchsroth	1 285	694	Freie Wählergurppe Mönchsroth	437	63,0	8	2
(24 / 19,941)	701	1,0	Freie Bürgerliste Mönchsroth	257	37,0	4	1
	54,6	12/ 3					
180 Neuendettelsau	6 074	3 506	CSU	1 168	33,3	7	2
(20 / 18,811)	3 563	1,6	GRÜNE	716	20,4	4	3
	58,7	20/ 7	SPD	994	28,4	6	2
			FW Freie Wähler Neuendettelsau	628	17,9	3	-
181 Neusitz	1 696	990	CSU/Wählergemeinschaft Neusitz	986	99,6	14	2
(28 / 9,523)	1 003	1,3	Ohne Wahlvorschlag	4	0,4	-	-
	59,1	14/ 2					
183 Oberdachstetten	1 329	770	CSU	430	55,8	7	2
(24 / 22,221)	794	3,0	SPD	176	22,9	3	3
	59,7	12/ 6	Eintracht Mitteldachstetten	164	21,3	2	1
188 Ohrenbach	509	376	Freie Wählergemeinschaft Ohrenbach	370	98,4	8	1
(16 / 5,731)	376	0,0	Ohne Wahlvorschlag	6	1,6	-	-
	73,9	8/ 1					
189 Ornbau, St	1 274	958	CSU/UW	538	56,2	7	1
(24 / 22,373)	969	1,1	Eintracht	420	43,8	5	1
	76,1	12/ 2					
190 Petersaurach	4 023	2 737	CSU	951	34,7	6	2
(16 / 15,182)	2 783	1,7	GRÜNE	464	17,0	3	-
	69,2	16/ 3	SPD	564	20,6	3	1
			Freie Wählergemeinschaft Gemeinde Petersaurach	429	15,7	2	-
			Einigkeit	329	12,0	2	-
192 Röckingen	600	421	Freie Wähler	240	57,0	5	1
(16 / 13,458)	433	2,8	Offene Liste	181	43,0	3	-
	72,2	8/ 1					

Noch: 10. Wahl der Gemeinderäte in den kreisangehörigen Gemeinden in Bayern 2020 nach Gemeinden

Noch: 10.5 Mittelfranken

Gemeinde (mögliche Stimmenzahl je Wähler / durchschnittlich vergebene Stimmenzahl je Wähler)	Stimmberechtigte / Wähler / Wahlbeteiligung in %	Gültige Stimmzettel / ungültige Stz. in % / Sitze insg./ dar. Frauen	Wahlvorschlag	Gewichtete Stimmen Anzahl	Gewichtete Stimmen %	Sitze insgesamt	Sitze dar. Frauen
			Noch: Landkreis 571 Ansbach				
193 Rothenburg ob der Taub	9 067	4 936	CSU	1 320	26,7	6	2
(24 / 22,198)	5 064	2,5	GRÜNE	791	16,0	4	2
	55,9	24/ 9	SPD	1 102	22,3	5	1
			Freie Rothenburger Vereinigung-Freie Wähler	975	19,8	5	3
			Unabhängige Rothenburger e.V.	748	15,2	4	1
194 Rügland	1 019	711	Wählergemeinschaft Rügland	393	55,3	7	-
(12 / 11,734)	715	0,6	Wählergemeinschaft Unterbibert	318	44,7	5	2
	70,2	12/ 2					
196 Sachsen b.Ansbach	2 817	1 930	CSU	1 039	53,8	9	1
(16 / 15,337)	1 956	1,3	SPD	291	15,1	2	1
	69,4	16/ 4	Unabhängige Wählergemeinschaft UWG	600	31,1	5	2
198 Schillingsfürst, St	2 313	1 196	CSU	430	36,0	5	1
(28 / 24,666)	1 221	2,0	FREIE WÄHLER/Wählergem. Schillingsfürst	540	45,2	6	-
	52,8	14/ 2	SPD	226	18,9	3	1
199 Schnelldorf	2 980	1 713	CSU	576	33,6	5	1
(16 / 14,817)	1 748	2,0	SPD	387	22,6	4	1
	58,7	16/ 5	Unabhängige Bürger Schnelldorf	404	23,6	4	2
			Freie Wählergemeinschaf Schnelldorf	346	20,2	3	1
200 Schopfloch, M	2 354	1 458	CSU/Freie Wähler	589	40,4	6	-
(28 / 26,103)	1 480	1,5	SPD/Unabhängige Wähler	538	36,9	5	1
	62,9	14/ 2	Wählergruppe Schopfloch-Land	331	22,7	3	1
205 Steinsfeld	1 020	682	Wählergruppe Steinsfeld	675	-	12	-
(24 / 7,214)	684	0,3	Ohne Wahlvorschlag	7	-	-	-
	67,1	12/ 0					
208 Unterschwaningen	697	497	Freie Wählergruppe Unterschwaningen	484	97,4	8	1
(16 / 6,384)	500	0,6	Ohne Wahlvorschlag	13	2,6	-	-
	71,7	8/ 1					
214 Wassertrüdingen, St	4 805	2 533	CSU	1 440	56,8	11	1
(20 / 18,484)	2 577	1,7	GRÜNE	240	9,5	2	1
	53,6	20/ 4	SPD	853	33,7	7	2
216 Weidenbach, M	1 655	1 076	Freie Wählergemeinschaft und Weidenbacher Liste	815	75,7	11	1
(28 / 25,605)	1 096	1,8	Bürgerliste	261	24,3	3	1
	66,2	14/ 2					
217 Weihenzell	2 322	1 601	CSU	584	36,5	5	-
(28 / 25,565)	1 628	1,7	Unabhängige Liste Weihenzell	604	37,7	5	1
	70,1	14/ 2	Freie Wählergemeinschaft-Umland	413	25,8	4	1
218 Weiltingen, M	1 148	772	Freie Wählergemeinschaft Markt Weiltingen	745	96,5	12	2
(24 / 8,722)	774	0,3	Ohne Wahlvorschlag	27	3,5	-	-
	67,4	12/ 2					
222 Wettringen	819	530	Wählergruppe Wettringen	369	69,6	8	2
(17 / 14,475)	536	1,1	Wählergruppe Gailnau	161	30,4	4	1
	65,4	12/ 3					
223 Wieseth	1 101	776	CSU	104	13,4	2	-
(24 / 21,223)	781	0,6	Bürgerliste	402	51,8	6	1
	70,9	12/ 1	Forschrittliche Unabhängige Wählergemeinschaft	270	34,8	4	-
224 Wilburgstetten	1 740	1 022	Bürger-Liste Wilburgstetten	1 019	99,7	14	3
(28 / 7,615)	1 025	0,3	Ohne Wahlvorschlag	3	0,3	-	-
	58,9	14/ 3					
225 Windelsbach	864	645	Freie Wählergemeinschaft Windelsbach	637	98,8	12	1
(24 / 8,074)	651	0,9	Ohne Wahlvorschlag	8	1,2	-	-
	75,3	12/ 1					
226 Windsbach, St	4 753	2 847	CSU	637	22,4	5	-
(20 / 18,877)	2 900	1,8	GRÜNE	478	16,8	3	1
	61,0	20/ 3	SPD/Unabhängige Wähler Windsbach	751	26,4	5	1
			Wählergemeinschaft Windsbach-Umland	981	34,5	7	1
227 Wittelshofen	1 041	772	Illenschw.-Obermichelb.-Untermichelb.-Grüb-Dühren	432	56,0	7	1
(16 / 14,934)	779	0,9	Wählergruppe Wittelshofen	340	44,0	5	1
	74,8	12/ 2					
228 Wörnitz	1 428	764	Freie Wählergemeinschaft Wörnitz	755	98,8	12	2
(24 / 8,394)	770	0,8	Ohne Wahlvorschlag	9	1,2	-	-
	53,9	12/ 2					
229 Wolframs-Eschenbach, S	2 474	1 666	CSU/Unabhängige Bürger Wolframs-Eschenbach	687	41,2	7	2
(32 / 15,384)	1 695	1,7	FREIE WÄHLER	979	58,8	9	1
	68,5	16/ 3					

Noch: 10. Wahl der Gemeinderäte in den kreisangehörigen Gemeinden in Bayern 2020 nach Gemeinden

Noch: 10.5 Mittelfranken

Gemeinde (mögliche Stimmenzahl je Wähler / durchschnittlich vergebene Stimmenzahl je Wähler)	Stimmberechtigte / Wähler / Wahlbeteiligung in %	Gültige Stimmzettel / ungültige Stz. in % / Sitze insg./ dar. Frauen	Wahlvorschlag	Gewichtete Stimmen Anzahl	Gewichtete Stimmen %	Sitze insgesamt	Sitze dar. Frauen
			Noch: Landkreis 571 Ansbach				
Landkreis zusammen	148 083	92 145	CSU	19 382	21,0	130	21
	93 752	1,7	GRÜNE	5 527	6,0	29	11
	63,3	832/ 153	FREIE WÄHLER	1 693	1,8	12	2
			AfD	-	-	-	-
			SPD	7 195	7,8	46	18
			FDP	-	-	-	-
			Sonstige zusammen	58 348	63,3	615	101
			darunter übrige Parteien	247	0,3	1	-
			gemeinsame Wahlvorschläge	15 393	16,7	148	23
			Wählergruppen	42 607	46,2	466	78
			Landkreis 572 Erlangen-Höchstadt				
111 Adelsdorf	6 794	4 555	CSU	1 100	24,1	5	-
(20 / 19,182)	4 649	2,0	GRÜNE	599	13,2	3	2
	68,4	20/ 5	SPD	449	9,9	2	-
			FW	1 902	41,8	8	3
			ABWI	505	11,1	2	-
114 Aurachtal	2 410	1 576	CSU	398	25,3	4	-
(16 / 15,574)	1 598	1,4	Überparteilicher Wählerblock Aurachtal	983	62,4	10	3
	66,3	16/ 3	Wählergemeinschaft Auchrachtal	195	12,4	2	-
115 Baiersdorf, St	6 200	3 698	CSU	1 084	29,3	6	2
(20 / 18,673)	3 752	1,4	GRÜNE	871	23,6	5	3
	60,5	20/ 9	SPD	693	18,7	4	2
			FDP	156	4,2	1	1
			FWG Freie Wähler-Gemeinschaft Baiersdor e.V.	541	14,6	3	1
			Junge Liste Baiersdorf	271	7,3	1	-
			WählerGemeinschaft für Familien in Baiersdorf	82	2,2	-	-
119 Bubenreuth	3 622	2 496	CSU	1 070	42,9	7	3
(16 / 15,377)	2 524	1,1	GRÜNE	629	25,2	4	3
	69,7	16/ 7	SPD	369	14,8	3	1
			FDP	64	2,6	-	-
			Freie Wähler Bubenreuth	364	14,6	2	-
120 Buckenhof	2 510	1 710	CSU	303	17,7	3	2
(16 / 15,270)	1 738	1,6	SPD	483	28,2	5	3
	69,2	16/ 9	Freie Wähler Buckienhof	463	27,1	4	2
			UBB-Grüne Liste Buckenhof	461	27,0	4	2
121 Eckental, M	11 761	7 630	CSU	1 917	25,1	6	-
(24 / 22,380)	7 756	1,6	GRÜNE	1 441	18,9	4	2
	65,9	24/ 5	FREIE WÄHLER/FREIE WÄHLER Eckental	1 147	15,0	4	-
			SPD	568	7,4	2	1
			Unabhängige Bürger Eckental e.V.	2 000	26,2	6	2
			Junge Union Eckental	557	7,3	2	-
126 Gremsdorf	1 326	721	Bürgerblock Gremsdorf	272	37,7	4	-
(24 / 22,359)	737	2,2	Wählergemeinschaft Buch	278	38,6	5	2
	55,6	12/ 3	Wählergemeinschaft Gremsdorf	171	23,7	3	1
127 Großenseebach	1 944	1 488	CSU	480	32,3	5	-
(28 / 26,660)	1 514	1,7	FREIE WÄHLER	475	31,9	4	1
	77,9	14/ 3	MfG	533	35,8	5	2
130 Hemhofen	4 250	2 729	CSU	1 026	37,6	7	1
(20 / 18,840)	2 792	2,3	GRÜNE	532	19,5	4	2
	65,7	20/ 5	FREIE WÄHLER	594	21,8	4	-
			SPD	369	13,5	3	1
			Allgemeine Wählerschaft Hemhofen-Zeckern	208	7,6	2	1
131 Heroldsberg, M	6 619	4 535	CSU	1 369	30,2	6	1
(20 / 19,065)	4 613	1,7	GRÜNE	809	17,8	4	3
	69,7	20/ 6	FREIE WÄHLER	755	16,6	3	-
			SPD	1 052	23,2	5	2
			FDP	210	4,6	1	-
			Gruppe unabhängiger Bürger	340	7,5	1	-
132 Herzogenaurach, St	18 131	10 869	CSU	3 058	28, 1	8	1
(30 / 27,499)	11 204	3,0	GRÜNE	1 825	16, 8	5	1
	61,8	30/ 9	FREIE WÄHLER	1 333	12, 3	4	2
			AfD	345	3, 2	1	-
			SPD	2 863	26, 3	8	4
			FDP	357	3, 3	1	-
			Die PARTEI	379	3, 5	1	-
			Junge Union	709	6, 5	2	1
133 Heßdorf	2 823	1 972	CSU	568	28,8	5	-
(16 / 15,375)	2 009	1,8	FREIE WÄHLER	465	23,6	4	-
	71,2	16/ 2	SPD	283	14,4	2	-
			Bürgerblock Heßdorf	656	33,3	5	2

Noch: 10. Wahl der Gemeinderäte in den kreisangehörigen Gemeinden in Bayern 2020 nach Gemeinden

Noch: 10.5 Mittelfranken

Gemeinde (mögliche Stimmenzahl je Wähler / durchschnittlich vergebene Stimmenzahl je Wähler)	Stimmberechtigte Wähler / Wahlbeteiligung in %	Gültige Stimmzettel ungültige Stz. in % / Sitze insg./ dar. Frauen	Wahlvorschlag	Gewichtete Stimmen Anzahl	Gewichtete Stimmen %	Sitze insgesamt	Sitze dar. Frauen
			Noch: Landkreis 572 Erlangen-Höchstadt				
135 Höchstadt a.d.Aisch, S	11 009	6 558	CSU	2 078	31,7	8	1
(24 / 22,287)	6 698	2,1	GRÜNE	746	11,4	3	1
	60,8	24/ 6	AfD	393	6,0	1	-
			SPD	782	11,9	3	1
			Junge Liste Höchstadt und Umgebung e.V.	2 251	34,3	8	3
			Bürgerliste-für Höchstadt und seine Ortsteile	308	4,7	1	-
137 Kalchreuth	2 558	1 881	CSU	623	33,1	5	2
(16 / 15,496)	1 902	1,1	GRÜNE	401	21,3	4	1
	74,4	16/ 6	Freie Wähler Kalchreuth e.V.	857	45,6	7	3
139 Lonnerstadt, M	1 688	1 135	CSU	149	13,1	2	-
(28 / 25,058)	1 154	1,6	SPD/Unabhängige Bürgerliste	286	25,2	4	-
	68,4	14/ 1	Freie Wähler Lonnerstadt	447	39,4	5	-
			Freie Wählergruppe Ailsbach	110	9,7	1	-
			Wählergemeinschaft Fetzelhofen	143	12,6	2	1
141 Marloffstein	1 298	936	CSU	277	29,6	4	2
(24 / 21,388)	953	1,8	SPD	100	10,7	1	-
	73,4	12/ 5	Freie Wähler der Höhenzugsgemeinde	266	28,4	3	2
			Wählergruppe Höhenzugsgemeinde	293	31,3	4	1
142 Möhrendorf	3 757	2 673	CSU	1 061	39,7	6	1
(16 / 15,341)	2 715	1,5	GRÜNE/Grünes Bürgerforum	643	24,1	4	2
	72,3	16/ 5	SPD	228	8,5	1	1
			FDP	267	10,0	2	1
			Freie Wähler	474	17,7	3	-
143 Mühlhausen, M	1 431	996	CSU	459	46,1	6	1
(24 / 22,355)	1 008	1,2	Freie Wähler Mühlhausen	537	53,9	6	-
	70,4	12/ 1					
147 Oberreichenbach	998	647	CSU	226	34,9	4	-
(24 / 22,878)	655	1,2	Freie Wählergemeinschaft Oberreichenbach	421	65,1	8	1
	65,6	12/ 1					
149 Röttenbach	3 906	2 700	CSU	626	23,2	4	1
(16 / 15,346)	2 733	1,2	GRÜNE	315	11,7	2	1
	70,0	16/ 2	SPD	439	16,3	2	-
			Freie Wähler Röttenbach e.V.	1 320	48,9	8	-
154 Spardorf	1 700	1 221	CSU	259	21,2	3	-
(28 / 25,817)	1 241	1,6	SPD	387	31,7	5	2
	73,0	14/ 4	Freie Wähler Spardorf	296	24,2	3	1
			Neue Liste Spardorf	279	22,9	3	1
158 Uttenreuth	3 970	2 734	CSU	622	22,8	5	1
(20 / 19,247)	2 775	1,5	GRÜNE	533	19,5	4	3
	69,9	20/ 8	SPD	279	10,2	2	1
			Die Unabhängigen	885	32,4	6	3
			Bürgergemeinschaft/Freie Wähler-Uttenreuth/Weiher	415	15,2	3	-
159 Vestenbergsgreuth, M	1 311	839	CSU/Unabhängige Bürger	243	29,0	3	-
(24 / 20,464)	846	0,8	SPD	86	10,3	1	-
	64,5	12/ 0	Bürgerblock Frimmersdorf	259	30,9	4	-
			Wählergemeinschaft Oberer Weisachgrund	251	29,9	4	-
160 Wachenroth, M	1 787	1 183	CSU/Bürgerblock	364	30,8	4	1
(28 / 25,449)	1 207	2,0	SPD	123	10,4	2	-
	67,5	14/ 3	LoK Liste objektive Kommunalpolitik	363	30,7	4	1
			UWW Unabhängige Wähler Weingartsgreuth	169	14,3	2	-
			HWG Horbacher Wählergruppe	164	13,9	2	1
164 Weisendorf, M	5 124	3 308	CSU	1 056	31,9	7	3
(20 / 18,910)	3 394	2,5	GRÜNE	520	15,7	3	1
	66,2	20/ 10	SPD	224	6,8	1	1
			Bürgerliche Wählergemeinschaft-FW-Markt Weisendorf	202	6,1	1	-
			Freie Wähler Weisendorf e.V.	532	16,1	3	1
			Unabhänige Wählergruppe Buch-Nankendorf	774	23,4	5	4
Landkreis zusammen	108 927	70 790	CSU	19 809	28,0	116	22
	72 167	1,9	GRÜNE	9 221	13,0	45	23
	66,3	426/ 118	FREIE WÄHLER	3 622	5,1	19	3
			AfD	738	1,0	2	-
			SPD	9 777	13,8	52	20
			FDP	1 054	1,5	5	2
			Sonstige zusammen	26 569	37,5	187	48
			darunter übrige Parteien	379	0,5	1	-
			gemeinsame Wahlvorschläge	2 683	3,8	19	3
			Wählergruppen	23 507	33,2	167	45
			Landkreis 573 Fürth				
111 Ammerndorf, M	1 705	1 230	CSU	402	32,7	5	1
(28 / 25,645)	1 251	1,7	AfD	11	0,9	-	-
	73,4	14/ 2	SPD	330	26,8	4	1
			Freie Wähler Ammerndorf e.V.	487	39,6	5	-

Noch: 10. Wahl der Gemeinderäte in den kreisangehörigen Gemeinden in Bayern 2020 nach Gemeinden

Noch: 10.5 Mittelfranken

Gemeinde (mögliche Stimmenzahl je Wähler / durchschnittlich vergebene Stimmenzahl je Wähler)	Stimmberechtigte / Wähler / Wahlbeteiligung in %	Gültige Stimmzettel / ungültige Stz. in % / Sitze insg./ dar. Frauen	Wahlvorschlag	Gewichtete Stimmen Anzahl	Gewichtete Stimmen %	Sitze insgesamt	Sitze dar. Frauen
			Noch: Landkreis 573 Fürth				
114 Cadolzburg, M	9 150	5 823	CSU/Freie Wählergemeinschaft	2 476	42,5	10	5
(24 / 22,512)	5 983	2,7	GRÜNE	956	16,4	4	2
	65,4	24/ 8	SPD	1 005	17,3	4	-
			Freie Wähler/Parteilose Wählergem. Cadolzburg	1 022	17,6	4	-
			Bürger*innen für Cadolzburg	207	3,6	1	1
			DIE LINKE	157	2,7	1	-
115 Großhabersdorf	3 518	2 341	CSU	842	36,0	6	2
(16 / 15,372)	2 379	1,6	GRÜNE	447	19,1	3	-
	67,6	16/ 3	FREIE WÄHLER	649	27,7	4	1
			SPD	403	17,2	3	-
120 Langenzenn, St	8 709	5 590	CSU	1 935	34,6	9	2
(24 / 22,363)	5 705	2,0	GRÜNE	929	16,6	4	2
	65,5	24/ 7	FREIE WÄHLER/Freie Wähler Langenzenn e.V.	1 004	18,0	4	1
			SPD	1 206	21,6	5	2
			FDP	516	9,2	2	-
122 Oberasbach, St	14 564	8 075	CSU	2 850	35,3	9	2
(24 / 22,353)	8 243	2,0	GRÜNE	1 401	17,3	4	1
	56,6	24/ 4	FREIE WÄHLER	1 055	13,1	3	-
			AfD	381	4,7	1	-
			SPD	1 172	14,5	3	-
			FDP	372	4,6	1	-
			Bürgerinitaive Oberasbach	621	7,7	2	-
			DIE LINKE	223	2,8	1	1
123 Obermichelbach	2 664	1 881	CSU	839	44,6	7	1
(16 / 15,314)	1 910	1,5	GRÜNE	251	13,3	2	1
	71,7	16/ 5	SPD	239	12,7	2	1
			FDP	29	1,5	-	-
			Freie Wähler Obermichelbach	523	27,8	5	2
124 Puschendorf	1 910	1 435	CSU	304	21,2	3	-
(14 / 13,556)	1 460	1,7	GRÜNE	268	18,7	3	1
	76,4	14/ 3	SPD	337	23,5	3	1
			Freie Wähler Puschendorf e.V.	428	29,8	4	-
			Bürger für Puschendorf	98	6,8	1	1
125 Roßtal, M	8 247	5 333	CSU	1 624	30,5	6	5
(20 / 18,991)	5 464	2,4	GRÜNE	725	13,6	3	2
	66,3	20/ 9	FREIE WÄHLER/Freie Wähler Roßtal e.V.	1 186	22,2	4	-
			SPD	1 387	26,0	5	2
			DIE LINKE	155	2,9	1	-
			ÖDP	256	4,8	1	-
126 Seukendorf	2 652	1 613	CSU	583	36,1	6	2
(16 / 15,263)	1 644	1,9	FREIE WÄHLER	532	33,0	5	2
	62,0	16/ 6	SPD	498	30,9	5	2
127 Stein, St	11 547	6 299	CSU	2 123	33,7	8	1
(24 / 21,540)	6 434	2,1	GRÜNE	920	14,6	3	-
	55,7	24/ 4	AfD	56	0,9	-	-
			SPD	729	11,6	3	-
			FDP	233	3,7	1	1
			Steiner-Bürger-Gemeinschaft	1 615	25,6	6	1
			Freie Wähler Stein e.V.	456	7,2	2	1
			DIE LINKE	167	2,7	1	-
129 Tuchenbach	1 121	840	Interessen Gemeinschaft Tuchenbach	513	61,1	7	2
(24 / 22,939)	853	1,5	Aktive Bürger Tuchenbach	224	26,7	3	-
	76,1	12/ 4	Wählergemeinschaft Tuchenbach	103	12,3	2	2
130 Veitsbronn	5 300	3 454	CSU	1 607	46,5	9	2
(20 / 19,134)	3 535	2,3	SPD	1 070	31,0	6	1
	66,7	20/ 4	Wählergemeinschaft Bürger handeln	777	22,5	5	1
133 Wilhermsdorf, M	4 381	2 901	CSU	1 650	56,9	12	3
(20 / 19,000)	2 950	1,7	GRÜNE	329	11,3	2	1
	67,3	20/ 7	FREIE WÄHLER	497	17,1	3	1
			SPD	425	14,7	3	2
134 Zirndorf, St	20 790	11 233	CSU	3 600	32,0	10	4
(30 / 27,531)	11 485	2,2	GRÜNE	2 027	18,0	5	2
	55,2	30/ 10	FREIE WÄHLER	1 217	10,8	3	1
			AfD	704	6,3	2	-
			SPD	3 127	27,8	8	3
			FDP	263	2,3	1	-
			DIE LINKE	295	2,6	1	-

Noch: 10. Wahl der Gemeinderäte in den kreisangehörigen Gemeinden in Bayern 2020 nach Gemeinden

Noch: 10.5 Mittelfranken

Gemeinde (mögliche Stimmenzahl je Wähler / durchschnittlich vergebene Stimmenzahl je Wähler)	Stimmberechtigte / Wähler / Wahlbeteiligung in %	Gültige Stimmzettel / ungültige Stz. in % / Sitze insg./ dar. Frauen	Wahlvorschlag	Gewichtete Stimmen Anzahl	Gewichtete Stimmen %	Sitze insgesamt	Sitze dar. Frauen
			Noch: Landkreis 573 Fürth				
Landkreis zusammen	96 258	58 048	CSU	18 359	31,6	90	25
	59 296	2,1	GRÜNE	8 253	14,2	33	12
	61,6	274/ 76	FREIE WÄHLER	3 950	6,8	18	5
			AfD	1 152	2,0	3	-
			SPD	11 928	20,5	54	15
			FDP	1 413	2,4	5	1
			Sonstige zusammen	12 993	22,4	71	18
			darunter übrige Parteien	1 253	2,2	6	1
			gemeinsame Wahlvorschläge	4 666	8,0	18	6
			Wählergruppen	7 074	12,2	47	11
			Landkreis 574 Nürnberger Land				
111 Alfeld	915	698	CSU	294	42,1	5	2
(12 / 11,606)	708	1,4	Freie Wähler Alfeld	404	57,9	7	2
	77,4	12/ 4					
112 Altdorf b.Nürnberg, St	12 526	7 817	CSU	2 186	28,0	7	2
(24 / 22,363)	7 983	2,1	GRÜNE	1 704	21,8	5	2
	63,7	24/ 7	SPD	2 020	25,8	6	3
			FDP/Team Altdorf	239	3,1	1	-
			FW/UNA	1 668	21,3	5	-
117 Burgthann	9 284	5 768	CSU	2 170	37,6	9	2
(24 / 22,202)	5 833	1,1	GRÜNE	978	17,0	4	1
	62,8	24/ 5	FREIE WÄHLER/FREIE WÄHLER BURGTHANN	1 315	22,8	6	2
			SPD	980	17,0	4	-
			Wahlgemeinschaft Grub	325	5,6	1	-
120 Engelthal	918	783	CSU	322	41,1	5	1
(24 / 22,891)	790	0,9	SPD	113	14,4	2	1
	86,1	12/ 4	Bürgerblock/Freie Wähler	348	44,4	5	2
123 Feucht, M	11 139	6 639	CSU	2 510	37,8	9	1
(48 / 22,593)	6 793	2,3	GRÜNE	1 159	17,5	4	2
	61,0	24/ 7	FREIE WÄHLER/Freie Wählergemeischaft	602	9,1	2	1
			SPD	1 539	23,2	6	3
			FDP	170	2,6	1	-
			DIE FRANKEN	365	5,5	1	-
			Die Unabhängigen UCS e.v. Feucht	294	4,4	1	-
128 Happurg	3 021	1 907	CSU	766	40,2	6	1
(16 / 15,118)	1 936	1,5	SPD	323	16,9	3	1
	64,1	16/ 3	Freie Wahlgemeinschaft Happburg	818	42,9	7	1
129 Hartenstein	1 138	768	CSU	325	42,3	5	-
(24 / 22,306)	780	1,5	Freie Wählergemeinschaft Hartenstein und Umgebung	352	45,8	6	1
	68,5	12/ 1	Bürgergemeinschaft	91	11,8	1	-
131 Henfenfeld	1 469	991	CSU/Freie Wählergemeinschaft	531	53,6	6	-
(24 / 22,037)	999	0,8	SPD/Freier Bürgerblock	460	46,4	6	2
	68,0	12/ 2					
132 Hersbruck, St	10 070	5 866	CSU	1 767	30,1	7	-
(24 / 22,404)	5 967	1,7	GRÜNE	1 129	19,2	5	2
	59,3	24/ 6	SPD	816	13,9	3	-
			Freier Rathausblock Hersbruck	1 403	23,9	6	2
			Hersbrucker Bürgergemeinschaft	751	12,8	3	2
135 Kirchensittenbach	1 730	1 233	CSU	381	30,9	4	2
(28 / 25,697)	1 264	2,5	FREIE WÄHLER/Freie Wähler-Unabhängiger Bürgerblock	508	41,2	6	1
	73,1	14/ 3	SPD	134	10,9	2	-
			Wählergemeinschaft für die Gemeinde	210	17,0	2	-
138 Lauf a.d.Pegnitz, St	21 154	12 608	CSU	3 418	27,1	8	1
(30 / 27,246)	12 893	2,2	GRÜNE	3 581	28,4	9	6
	60,9	30/ 8	FREIE WÄHLER/FREIE WÄHLER Lauf	3 079	24,4	7	1
			SPD	1 673	13,3	4	-
			FDP	631	5,0	1	-
			DIE LINKE	226	1,8	1	-
139 Leinburg	5 451	3 688	CSU	1 403	38,0	7	3
(20 / 18,787)	3 731	1,2	AfD	130	3,5	1	-
	68,4	20/ 5	SPD	1 032	28,0	6	2
			Freie Wahlgemeinschaft Leinburg e.V.	1 123	30,5	6	-
140 Neuhaus a.d.Pegnitz, M	2 194	1 542	CSU	605	39,2	6	2
(28 / 26,244)	1 587	2,8	GRÜNE	194	12,6	2	-
	72,3	14/ 3	SPD	382	24,8	3	1
			Bürgergemeinschaft Neuhaus und Umgebung	361	23,4	3	-
141 Neunkirchen a.Sand	3 714	2 463	CSU	905	36,7	6	2
(16 / 15,157)	2 501	1,5	SPD	797	32,4	5	3
	67,3	16/ 6	Freie Wähler Neukirchen a. Sand	761	30,9	5	1

Noch: 10. Wahl der Gemeinderäte in den kreisangehörigen Gemeinden in Bayern 2020 nach Gemeinden

Noch: 10.5 Mittelfranken

Gemeinde (mögliche Stimmenzahl je Wähler / durchschnittlich vergebene Stimmenzahl je Wähler)	Stimmberechtigte / Wähler / Wahlbeteiligung in %	Gültige Stimmzettel / ungültige Stz. in % / Sitze insg./ dar. Frauen	Wahlvorschlag	Gewichtete Stimmen Anzahl	Gewichtete Stimmen %	Sitze insgesamt	Sitze dar. Frauen
			Noch: Landkreis 574 Nürnberger Land				
145 Offenhausen	1 315	1 066	CSU/Freie Wählergemeinschaft	430	40,3	5	1
(24 / 22,685)	1 083	1,6	SPD	72	6,8	1	-
	82,4	12/ 3	Unabhängiger Bürgerblock Offenhausen e.V.	564	52,9	6	2
146 Ottensoos	1 660	1 322	CSU	624	47,2	7	3
(28 / 26,384)	1 348	1,9	GRÜNE	135	10,2	1	1
	81,2	14/ 7	SPD	166	12,6	2	2
			Freie Wahlgemeinschaft Ottensoos	397	30,0	4	1
147 Pommelsbrunn	4 401	2 665	CSU	629	23,6	5	1
(20 / 18,986)	2 736	2,6	GRÜNE	547	20,5	4	2
	62,2	20/ 5	FREIE WÄHLER/Freie Wahlgemeinschaft Pommelsbrunn	771	28,9	6	1
			SPD	718	26,9	5	1
150 Reichenschwand	1 919	1 353	CSU	417	30,8	4	-
(28 / 25,928)	1 382	2,1	SPD	497	36,7	5	1
	72,0	14/ 1	Freie Wahlgemeinschaft Reichenschwand e.V.	439	32,4	5	-
152 Röthenbach a.d.Pegnitz	9 122	5 020	CSU	1 404	28,0	7	2
(24 / 22,449)	5 146	2,4	GRÜNE	950	18,9	4	2
	56,4	24/ 6	FREIE WÄHLER/FREIE WÄHLER RÖTHENBACH	1 633	32,5	8	1
			AfD	193	3,8	1	-
			SPD	840	16,7	4	1
154 Rückersdorf	3 717	2 645	CSU	1 184	44,8	7	1
(16 / 15,372)	2 675	1,1	GRÜNE	565	21,4	4	2
	72,0	16/ 6	SPD	365	13,8	2	2
			Rückersdorfer Unabhängige Wähler/Freie Wähler	375	14,2	2	1
			Bürgerinitiative Rückersdorf e.V.	156	5,9	1	-
155 Schnaittach, M	6 637	4 461	CSU	2 092	46,9	9	5
(20 / 18,746)	4 535	1,6	GRÜNE	480	10,8	2	1
	68,3	20/ 7	SPD	888	19,9	4	-
			Bunte Liste Bürgerdemokratie	404	9,1	2	1
			Freie Wahlgemeinschaft Schaittach	597	13,4	3	-
156 Schwaig b.Nürnberg	7 121	4 254	CSU	1 298	30,5	6	2
(20 / 18,757)	4 334	1,8	GRÜNE	995	23,4	5	2
	60,9	20/ 9	SPD	497	11,7	2	2
			FDP	119	2,8	1	1
			Freie Wahlgemeinschaft	1 345	31,6	6	2
157 Schwarzenbruck	6 628	4 083	CSU	1 394	34,1	7	2
(20 / 18,621)	4 170	2,1	GRÜNE	875	21,4	4	3
	62,9	20/ 6	SPD	1 192	29,2	6	1
			Freie Wahlgemeinschaft Schwarzenbruck e.V.	339	8,3	2	-
			Bunte Liste Schwarzenbruck	283	6,9	1	-
158 Simmelsdorf	2 768	1 765	CSU	420	23,8	4	1
(16 / 15,243)	1 788	1,3	Freie Wahlgemeinschaft Simmelsdorf und Umgebung	682	38,6	6	-
	64,6	16/ 4	die UNABHÄNGIGEN	663	37,6	6	3
160 Velden, St	1 440	953	CSU/Freie Bürger Velden	412	43,2	5	1
(24 / 22,548)	965	1,2	SPD/Freie Wählervereinigung Velden	541	56,8	7	3
	67,0	12/ 4					
161 Vorra	1 369	887	CSU	346	39,0	5	1
(24 / 22,441)	901	1,6	SPD	360	40,6	5	2
	65,8	12/ 4	Freie Wählergemeinschaft Vorra	181	20,4	2	1
164 Winkelhaid	3 504	2 109	CSU	1 059	50,2	8	3
(16 / 15,071)	2 137	1,3	GRÜNE	435	20,6	3	1
	61,0	16/ 5	Freie Wahlgemeinschaft Winkelhaid e.V.	384	18,2	3	1
			Unabhängige Wiinkelhaider Alternative	231	11,0	2	-
Landkreis zusammen	136 324	85 354	CSU	27 919	32,7	153	40
	86 965	1,9	GRÜNE	13 727	16,1	56	27
	63,8	470/ 131	FREIE WÄHLER	-	-	-	-
			AfD	323	0,4	2	-
			SPD	15 404	18,0	80	26
			FDP	920	1,1	3	1
			Sonstige zusammen	27 061	31,7	176	37
			darunter übrige Parteien	591	0,7	2	-
			gemeinsame Wahlvorschläge	10 521	12,3	65	14
			Wählergruppen	15 949	18,7	109	23
			Landkreis 575 Neustadt a.d.Aisch-Bad Windsheim				
112 Bad Windsheim, St	9 843	5 435	CSU	1 430	26,3	6	-
(24 / 22,362)	5 576	2,5	GRÜNE	449	8,3	2	1
	56,6	24/ 5	FREIE WÄHLER/FWG	1 154	21,2	5	2
			SPD	738	13,6	3	-
			LISTE LAND	611	11,2	3	1
			WiR	1 053	19,4	5	1

Noch: 10. Wahl der Gemeinderäte in den kreisangehörigen Gemeinden in Bayern 2020 nach Gemeinden

Noch: 10.5 Mittelfranken

Gemeinde (mögliche Stimmenzahl je Wähler / durchschnittlich vergebene Stimmenzahl je Wähler)	Stimmberechtigte / Wähler / Wahlbeteiligung in %	Gültige Stimmzettel / ungültige Stz. in % / Sitze insg./ dar. Frauen	Wahlvorschlag	Gewichtete Stimmen Anzahl	Gewichtete Stimmen %	Sitze insgesamt	Sitze dar. Frauen
			Noch: Landkreis 575 Neustadt a.d.Aisch-Bad Windsheim				
113 Baudenbach, M	963	683	CSU/Freie Bürger	295	43,2	5	1
(24 / 21,160)	698	2,1	SPD	18	2,6	-	-
	72,5	12/ 2	Freie Wähler	259	37,9	5	1
			Wählergemeinschaft Hambühl	111	16,3	2	-
115 Burgbernheim, St	2 639	1 741	CSU	538	30,9	5	1
(16 / 15,186)	1 761	1,1	SPD	500	28,7	5	-
	66,7	16/ 2	Freie Bürger Burgbernheim	703	40,4	6	1
116 Burghaslach, M	2 010	1 446	CSU/FWG Burghaslach	584	40,4	6	1
(28 / 25,772)	1 465	1,3	Freie Gemeindeliste	320	22,1	3	1
	72,9	14/ 3	Neue Bürgerliste/Bürger für die Marktgemeinde	422	29,2	4	-
			Wählergemeinschaft Gleißenberg	120	8,3	1	1
117 Dachsbach, M	1 460	1 100	Bürgerblock/Freie Wählergemeinschaft Dachsbach	313	28,5	3	-
(24 / 22,431)	1 123	2,0	Einigkeit und Gerechtigkeit Rauschenberg	272	24,7	3	-
	76,9	12/ 2	Einigkeit Oberhöchstädt	258	23,5	3	-
			Jungwählergruppe Dachsbach	117	10,6	1	-
			Wählergruppe Aktive Frauen	140	12,7	2	2
118 Diespeck	3 091	1 950	CSU	943	48,4	8	1
(16 / 15,366)	1 994	2,2	SPD	428	21,9	3	1
	64,5	16/ 3	Bürgerforum Diespeck	579	29,7	5	1
119 Dietersheim	1 766	1 167	CSU/Freie Wählergemeinschaft/Freie Bürger	942	80,7	11	1
(21 / 18,734)	1 173	0,5	GRÜNE	164	14,1	2	1
	66,4	14/ 3	DIE LINKE	61	5,2	1	1
121 Emskirchen, M	4 965	3 280	CSU	1 221	37,2	8	2
(20 / 18,671)	3 336	1,7	SPD	704	21,5	4	1
	67,2	20/ 5	ÖDP/Zukunft.Gemeinsam	653	19,9	4	1
			FW	702	21,4	4	1
122 Ergersheim	855	590	Freie Wähler Ergersheim	337	57,1	7	3
(12 / 11,322)	598	1,3	Wählergemeinschaft Ermetzhofen	253	42,9	5	-
	69,9	12/ 3					
124 Gallmersgarten	669	432	Freie Bürger	418	96,8	8	-
(16 / 7,132)	433	0,2	Ohne Wahlvorschlag	14	3,2	-	-
	64,7	8/ 0					
125 Gerhardshofen	2 015	1 282	CSU/Offene Liste	491	38,3	5	1
(28 / 25,237)	1 309	2,1	FREIE WÄHLER	240	18,7	3	1
	65,0	14/ 4	Aktiv in die Zukunft	189	14,7	2	-
			Wahrheit und Gerechtigkeit	179	14,0	2	-
			Altes bewahren Zukunft gestalten	76	5,9	1	1
			Mitbestimmen-Mitgestalten	107	8,3	1	1
127 Gollhofen	687	475	Freie Wählergemeinschaft Gollhofen	351	73,9	6	1
(08 / 7,722)	485	2,1	Wählervereinigung Gollachostheim	124	26,1	2	1
	70,6	8/ 2					
128 Gutenstetten	1 056	801	CSU/FWG	405	50,6	6	1
(18 / 17,041)	816	1,8	GRÜNE	119	14,9	2	2
	77,3	12/ 3	UB	164	20,5	2	-
			Liste 7	113	14,1	2	-
129 Hagenbüchach	1 199	860	WIR für Hagenbüchach	662	77,0	9	2
(24 / 22,499)	866	0,7	Bürgerinnen und Bürger Hagenbüchach	198	23,0	3	1
	72,2	12/ 3					
130 Hemmersheim	531	408	Freie Wählergemeinschaft Hemmersheim	133	32,6	3	-
(08 / 7,723)	417	2,2	Wählergemeinschaft Gülchsheim	134	32,8	3	-
	78,5	8/ 0	Freie Wählergemeinschaft Pfahlenheim	68	16,7	1	-
			Liste Lipprichausen	73	17,9	1	-
133 Illesheim	728	551	FREIE WÄHLER	123	22,3	2	1
(16 / 14,098)	556	0,9	Freie Bürger Illesheim	428	77,7	6	1
	76,4	8/ 2					
134 Ippesheim, M	940	636	Wählergemeinschaft Ippesheim	277	43,6	5	1
(12 / 11,209)	643	1,1	Dorfgemeinschaft Herrnberchthein	197	31,0	4	-
	68,4	12/ 1	Wählergemeinschaft Bullenheim	162	25,5	3	-
135 Ipsheim, M	1 745	1 298	Ortsteile mit Ipsheim-gemeinsam stark	721	55,5	8	-
(28 / 24,706)	1 311	1,0	Ipsheimer Büger	577	44,5	6	2
	75,1	14/ 2					
138 Langenfeld	877	566	CSU	238	42,0	5	1
(24 / 21,472)	575	1,6	Freie Wähler/Dorfgemeinschaft	328	58,0	7	2
	65,6	12/ 3					
143 Marktbergel, M	1 276	869	CSU/Wählergemeinschaft	703	80,9	10	3
(24 / 19,629)	881	1,4	Freie Wählergemeinschaft	166	19,1	2	1
	69,0	12/ 4					

Noch: 10. Wahl der Gemeinderäte in den kreisangehörigen Gemeinden in Bayern 2020 nach Gemeinden

Noch: 10.5 Mittelfranken

Gemeinde (mögliche Stimmenzahl je Wähler / durchschnittlich vergebene Stimmenzahl je Wähler)	Stimmberechtigte Wähler / Wahlbeteiligung in %	Gültige Stimmzettel ungültige Stz. in % / Sitze insg./ dar. Frauen	Wahlvorschlag	Gewichtete Stimmen Anzahl	Gewichtete Stimmen %	Sitze insgesamt	Sitze dar. Frauen
			Noch: Landkreis 575 Neustadt a.d.Aisch-Bad Windsheim				
144 Markt Bibart, M	1 527	1 030	CSU	535	51,9	6	1
(24 / 22,260)	1 054	2,3	SPD	240	23,3	3	-
	69,0	12/ 2	Unabhängige Wählergemeinschaft	255	24,8	3	1
145 Markt Erlbach, M	4 544	2 995	CSU	1 202	40,1	8	1
(20 / 18,625)	3 045	1,6	FREIE WÄHLER/Freie Wählerliste Markt Erlbach	1 152	38,5	8	3
	67,0	20/ 4	SPD	641	21,4	4	-
146 Markt Nordheim, M	894	730	Freie Wähler Markt Nordheim	255	34,9	4	-
(12 / 11,533)	742	1,6	Örtliche Wählergemeinschaft Ulsenheim	219	30,0	4	-
	83,0	12/ 1	Freie Wähler Herbolzheim	256	35,1	4	1
147 Markt Taschendorf, M	801	521	Bürgerblock	323	62,0	7	-
(24 / 21,079)	534	2,4	Freie Wählergemeinschaft Taschendorf	198	38,0	5	2
	66,7	12/ 2					
150 Münchsteinach	1 151	817	Bürgerforum Münchsteinach	540	66,1	8	-
(24 / 21,810)	822	0,6	Freie Wähler Altershausen	203	24,8	3	1
	71,4	12/ 1	Freie Wähler Neuebersbach	74	9,1	1	-
152 Neuhof a.d.Zenn, M	1 770	1 344	CSU/Freie Bürger	761	56,6	8	2
(28 / 24,926)	1 380	2,6	GRÜNE	251	18,7	3	1
	78,0	14/ 3	Bürgernahe Liste	332	24,7	3	-
153 Neustadt a.d.Aisch, St	10 304	5 911	CSU	1 972	33,4	8	1
(24 / 22,527)	6 052	2,3	GRÜNE	1 033	17,5	4	1
	58,7	24/ 5	SPD	1 968	33,3	8	2
			Freie Wählergemeinschaft Neustadt a.d. Aisch	789	13,3	3	1
			DIE LINKE	149	2,5	1	-
155 Oberickelsheim	581	432	Oberickelsheim	163	37,7	3	1
(08 / 7,683)	436	0,9	Wählergemeinschaft Rodheim	129	29,9	2	-
	75,0	8/ 1	Einheit Geißlingen	140	32,4	3	-
156 Obernzenn, M	2 137	1 385	CSU	277	20,0	3	1
(28 / 24,961)	1 428	3,0	Freie Wählergemeinschaft	350	25,3	3	1
	66,8	14/ 3	Liste Land	207	14,9	2	-
			Freie Bürger	202	14,6	2	-
			Wählergemeinschaft Egenhausen	178	12,9	2	1
			Bürgerliste Urphertshofen	171	12,3	2	-
157 Oberscheinfeld, M	981	717	CSU/Bürgerblock	150	20,9	3	-
(24 / 20,536)	722	0,7	Freie Wähler	207	28,9	4	-
	73,6	12/ 0	Wählergruppe Prühl	140	19,5	2	-
			Wählerliste Appenfelden	82	11,4	1	-
			Wählerliste Oberambach-Herpersdorf	138	19,2	2	-
161 Scheinfeld, St	3 766	2 292	CSU	821	35,8	6	1
(16 / 15,293)	2 327	1,5	SPD	768	33,5	5	1
	61,8	16/ 4	Überparteiliche Wählergemeinschaft	703	30,7	5	2
163 Simmershofen	755	576	Wahlgemeinschaft Simmershofen	151	26,2	2	-
(08 / 7,776)	581	0,9	Freie Wählergemeinschaft Equarhofen	133	23,1	2	-
	77,0	8/ 0	Freie Wähler Hohlach	104	18,1	2	-
			Freie Wähler Auernhofen	95	16,5	1	-
			Wählergemeinschaft Adelhofen	93	16,1	1	-
165 Sugenheim, M	1 902	1 351	CSU	128	9,5	1	-
(28 / 25,191)	1 388	2,7	SPD	217	16,1	2	-
	73,0	14/ 3	Freie Wähler Oberer Ehegrund	544	40,3	6	1
			Unabhängige Wähler Sugenheim	301	22,3	3	2
			Freie Wählergemeinschaft Ullstadt	161	11,9	2	-
166 Trautskirchen	1 077	836	CSU	419	50,1	6	1
(24 / 21,957)	845	1,1	FREIE WÄHLER	242	28,9	4	2
	78,5	12/ 3	SPD	161	19,3	2	-
			DIE LINKE	14	1,7	-	-
167 Uehlfeld, M	2 424	1 381	CSU/Freie Union	247	17,9	3	1
(28 / 26,071)	1 420	2,7	GRÜNE	206	14,9	2	1
	58,6	14/ 3	FREIE WÄHLER	246	17,8	2	-
			SPD	71	5,1	1	-
			Freie Wählergruppe BÜRGERBLOCK	203	14,7	2	-
			Überparteiliche Wählergruppe Schornweisach	223	16,1	2	1
			Wählergemeinschaft	185	13,4	2	-
168 Uffenheim, St	5 154	3 079	CSU	1 028	33,4	7	3
(20 / 18,818)	3 154	2,4	GRÜNE	313	10,2	2	1
	61,2	20/ 6	SPD	864	28,1	5	1
			FWG Orstverband Uffenheim Stadt und Land	437	14,2	3	1
			Bürgerliste Uffenheim	437	14,2	3	-
179 Weigenheim	784	599	Freie Wählergemeinschaft Weigenheim	300	50,1	6	1
(12 / 11,396)	606	1,2	Wählergemeinschaft Reusch	218	36,4	4	1
	77,3	12/ 2	Wählergruppe Geckenheim	81	13,5	2	-

Noch: 10. Wahl der Gemeinderäte in den kreisangehörigen Gemeinden in Bayern 2020 nach Gemeinden

Noch: 10.5 Mittelfranken

Gemeinde (mögliche Stimmenzahl je Wähler / durchschnittlich vergebene Stimmenzahl je Wähler)	Stimmberechtigte / Wähler / Wahlbeteiligung in %	Gültige Stimmzettel / ungültige Stz. in % / Sitze insg./ dar. Frauen	Wahlvorschlag	Gewichtete Stimmen Anzahl	Gewichtete Stimmen %	Sitze insgesamt	Sitze dar. Frauen
			Noch: Landkreis 575 Neustadt a.d.Aisch-Bad Windsheim				
181 Wilhelmsdorf	1 219	764	CSU/Freie Bürger	289	37,8	5	2
(24 / 21,942)	781	2,2	Freie Wählergemeinschaft Wilhelmsdorf	258	33,8	4	1
	64,1	12/ 4	Unabhängige Wählergemeinschaft	217	28,4	3	1
Landkreis zusammen	81 086	52 330	CSU	10 752	20,5	77	14
	53 333	1,9	GRÜNE	2 535	4,8	17	8
	65,8	508/ 99	FREIE WÄHLER	851	1,6	11	4
			AfD	-	-	-	-
			SPD	7 318	14,0	45	6
			FDP	-	-	-	-
			Sonstige zusammen	30 874	59,0	358	67
			darunter übrige Parteien	224	0,4	2	1
			gemeinsame Wahlvorschläge	7 826	15,0	79	19
			Wählergruppen	22 810	43,6	277	47
			Landkreis 576 Roth				
111 Abenberg, St	4 529	3 211	CSU	1 012	31,5	7	2
(20 / 18,932)	3 259	1,5	GRÜNE	332	10,3	2	1
	72,0	20/ 5	FREIE WÄHLER	670	20,9	4	-
			SPD	853	26,6	5	2
			Abenberger Bürgerliste	344	10,7	2	-
113 Allersberg, M	6 643	3 883	CSU	1 123	28,9	6	1
(20 / 18,460)	3 968	2,1	GRÜNE	415	10,7	2	1
	59,7	20/ 4	FREIE WÄHLER/Freie Wähler Allersberg	1 060	27,3	6	1
			SPD	458	11,8	2	-
			Allersberger Bürger Forum e.V.	827	21,3	4	1
117 Büchenbach	4 303	2 698	CSU	743	27,5	6	1
(20 / 18,756)	2 764	2,4	GRÜNE	388	14,4	3	2
	64,2	20/ 7	SPD	453	16,8	3	1
			Unabhängige Wählergemeinschaft Büchenbach e.V.	1 114	41,3	8	3
121 Georgensgmünd	5 470	3 212	CSU	867	27,0	5	-
(20 / 18,889)	3 299	2,6	GRÜNE	503	15,7	3	1
	60,3	20/ 5	SPD	741	23,1	5	3
			Freie unabhängige Wähler Georgensgmünd	689	21,5	4	-
			Wir Gmünder-näher am Bürger	412	12,8	3	1
122 Greding, St	5 752	4 068	CSU	1 710	42,0	8	1
(20 / 18,956)	4 142	1,8	FREIE WÄHLER/FREIE WÄHLER Greding	1 406	34,6	7	4
	72,0	20/ 6	SPD	532	13,1	3	-
			FDP	420	10,3	2	1
126 Heideck, St	3 764	2 528	CSU	1 012	40,0	6	2
(16 / 15,028)	2 576	1,9	SPD	153	6,1	1	1
	68,4	16/ 6	FREIE WÄHLER Heideck e.V.	1 107	43,8	7	3
			Chr. Wählergem. Heideck und Ortsteile	256	10,1	2	-
127 Hilpoltstein, St	10 930	6 964	CSU	2 221	31,9	8	4
(24 / 22,537)	7 123	2,2	GRÜNE	1 175	16,9	4	1
	65,2	24/ 9	FREIE WÄHLER/FREIE WÄHLER Hilpoltstein	1 907	27,4	6	1
			SPD	1 661	23,9	6	3
128 Kammerstein	2 425	1 798	CSU	557	31,0	5	1
(16 / 15,348)	1 830	1,7	FREIE WÄHLER	520	28,9	5	1
	75,5	16/ 3	SPD	229	12,7	2	1
			Kammersteiner Bürgerliste	357	19,9	3	-
			Unabhängige Wählergruppe Kammerstein	135	7,5	1	-
132 Schwanstetten, M	6 005	3 543	CSU	1 273	35,9	7	1
(20 / 18,859)	3 642	2,7	GRÜNE	688	19,4	4	2
	60,6	20/ 5	FREIE WÄHLER/Freie Wähler Schwanstetten	572	16,1	3	-
			SPD	1 010	28,5	6	2
137 Rednitzhembach	5 604	3 347	CSU	1 262	37,7	7	2
(20 / 18,610)	3 391	1,3	GRÜNE	683	20,4	4	2
	60,5	20/ 7	SPD	765	22,9	5	2
			Neutraler Block/Parteilose Wähler	637	19,0	4	1
141 Röttenbach	2 390	1 563	CSU	807	51,6	8	2
(16 / 15,015)	1 580	1,1	FREIE WÄHLER	516	33,0	5	1
	66,1	16/ 3	SPD	240	15,4	3	-
142 Rohr	3 023	2 162	CSU	718	33,2	5	-
(16 / 15,181)	2 193	1,4	SPD	650	30,1	5	3
	72,5	16/ 3	Die Unabhängigen Wähler	321	14,8	2	-
			FREIE UNABHÄNGIGE WÄHLERGEMEINSCHAFT	473	21,9	4	-

Noch: 10. Wahl der Gemeinderäte in den kreisangehörigen Gemeinden in Bayern 2020 nach Gemeinden

Noch: 10.5 Mittelfranken

Gemeinde (mögliche Stimmenzahl je Wähler / durchschnittlich vergebene Stimmenzahl je Wähler)	Stimmberechtigte Wähler / Wahlbeteiligung in %	Gültige Stimmzettel / ungültige Stz. in % / Sitze insg./ dar. Frauen	Wahlvorschlag	Gewichtete Stimmen Anzahl	Gewichtete Stimmen %	Sitze insgesamt	Sitze dar. Frauen
			Noch: Landkreis 576 Roth				
143 Roth, St	19 907	9 115	CSU	2 869	31,5	9	2
(30 / 27,323)	9 476	3,8	GRÜNE	1 196	13,1	4	2
	47,6	30/ 10	FREIE WÄHLER/Freie Wähler Ortsverband Roth	1 471	16,1	5	1
			SPD	1 821	20,0	6	2
			FDP	312	3,4	1	1
			Wählergem. Pfaffenhofen-Pruppach-Meckenlohe	501	5,5	2	1
			DIE FRANKEN	293	3,2	1	-
			DIE LINKE	234	2,6	1	1
			Die PARTEI	418	4,6	1	-
147 Spalt, St	4 183	2 625	CSU	870	33,1	7	1
(20 / 18,681)	2 673	1,8	GRÜNE	166	6,3	1	1
	63,9	20/ 6	SPD	158	6,0	1	1
			Unabh. Wählergemeinschaft/Freie Wähler Spalt	441	16,8	3	-
			Frauen auch ins Rathaus	325	12,4	3	3
			Freie Wählerschaft Großweingarten	294	11,2	2	-
			Spalter Landliste	371	14,1	3	-
148 Thalmässing, M	4 212	2 769	CSU	980	35,4	7	-
(20 / 18,866)	2 825	2,0	FREIE WÄHLER	636	23,0	5	1
	67,1	20/ 4	SPD	288	10,4	2	2
			Thalmässinger Liste	865	31,2	6	1
151 Wendelstein, M	13 056	7 854	CSU	3 665	46,7	11	4
(24 / 22,425)	8 008	1,9	GRÜNE	1 403	17,9	4	2
	61,3	24/ 8	FREIE WÄHLER/FREIE WÄHLER Wendelstein	597	7,6	2	-
			SPD	1 955	24,9	6	2
			FDP	234	3,0	1	-
Landkreis zusammen	102 196	61 340	CSU	21 689	35,4	112	24
	62 749	2,2	GRÜNE	6 949	11,3	31	15
	61,4	322/ 91	FREIE WÄHLER	2 342	3,8	19	3
			AfD	-	-	-	-
			SPD	11 967	19,5	61	25
			FDP	966	1,6	4	2
			Sonstige zusammen	17 427	28,4	95	22
			darunter übrige Parteien	945	1,5	3	1
			gemeinsame Wahlvorschläge	7 013	11,4	29	7
			Wählergruppen	9 469	15,4	63	14
			Landkreis 577 Weißenburg-Gunzenhausen				
111 Absberg, M	1 160	724	Neues Dorf Absberg	374	51,7	6	1
(24 / 21,890)	730	0,8	Wählergruppe Kalbensteinberg	206	28,5	4	-
	62,9	12/ 1	Wählergruppe Igelsbach	144	19,9	2	-
113 Alesheim	792	630	CSU/Freie Wähler Alesheim	375	59,5	5	1
(16 / 14,160)	636	0,9	Freie Wählergemeinschaft Trommestheim	255	40,5	3	-
	80,3	8/ 1					
114 Muhr a.See	1 923	1 121	Gemeinschaftsliste Muhr a.See	1 118	99,7	14	5
(28 / 10,422)	1 129	0,7	Ohne Wahlvorschlag	3	0,3	-	-
	58,7	14/ 5					
115 Bergen	876	623	Wählergemeinschaft Bergen	248	39,8	5	-
(24 / 11,093)	630	1,1	Freie Wählergruppe Thalmannsfeld-Dannhausen-Syburg	260	41,7	5	1
	71,9	12/ 1	Wählergruppe Geyern	64	10,3	1	-
			Freie Wählergemeinschaft Klatenbuch	51	8,2	1	-
120 Burgsalach	970	689	Dorfgemeinschaft Burghaslach	375	54,4	7	-
(24 / 20,758)	696	1,0	Freie Wählergemeinschaft Indernbuch	121	17,6	2	-
	71,8	12/ 0	Dorfgemeinschaft Pfraunfeld	193	28,0	3	-
122 Dittenheim	1 488	1 100	Freie Wählergemeinschaft Dittenheimm	551	50,1	6	1
(24 / 22,440)	1 105	0,5	Wählergemeinschaft Sammenheim	212	19,3	2	1
	74,3	12/ 2	Bürgerliste Windsfeld	193	17,5	2	-
			Wählergemeinschaft Sausenhofen	144	13,1	2	-
125 Ellingen, St	3 146	2 171	CSU	971	44,7	7	1
(16 / 15,152)	2 206	1,6	SPD	669	30,8	5	1
	70,1	16/ 3	Ellinger Wählergemeinschaft	531	24,5	4	1
127 Ettenstatt	670	529	Freie Wählergemeinschaft Ettenstatt	323	61,1	5	2
(16 / 14,291)	535	1,1	Freie Wählergemeinschaft Hundsdorf-Rohrbach	106	20,0	2	-
	79,9	8/ 2	Freie Wählergemeinschaft Reuth unter Neuhaus	100	18,9	1	-
133 Gnotzheim, M	697	493	CSU/Freie Bürger	483	98,0	8	-
(16 / 7,043)	495	0,4	Ohne Wahlvorschlag	10	2,0	-	-
	71,0	8/ 0					
136 Gunzenhausen, St	13 142	7 120	CSU	2 769	38,9	9	2
(24 / 21,960)	7 285	2,3	GRÜNE	1 337	18,8	5	2
	55,4	24/ 8	FREIE WÄHLER	948	13,3	3	1
			SPD	1 313	18,4	4	2
			FDP	450	6,3	2	1
			PIRATEN/DIE LINKE	303	4,3	1	-

Noch: 10. Wahl der Gemeinderäte in den kreisangehörigen Gemeinden in Bayern 2020 nach Gemeinden

Noch: 10.5 Mittelfranken

Gemeinde (mögliche Stimmenzahl je Wähler / durchschnittlich vergebene Stimmenzahl je Wähler)	Stimmberechtigte Wähler / Wahlbeteiligung in %	Gültige Stimmzettel / ungültige Stz. in % / Sitze insg./ dar. Frauen	Wahlvorschlag	Gewichtete Stimmen Anzahl	Gewichtete Stimmen %	Sitze insgesamt	Sitze dar. Frauen
			Noch: Landkreis 577 Weißenburg-Gunzenhausen				
138 Haundorf	2 215	1 474	SPD	85	5,8	1	1
(28 / 25,811)	1 503	1,9	Freie Wählergemeinschaft Gräfensteinberg	534	36,2	5	1
	67,9	14/ 3	Wählergemeinschaft Obererlbach	413	28,0	4	1
			Wählergemeinschaft Haundorf	336	22,8	3	-
			Wählergemeinschaft Eichenberg	106	7,2	1	-
140 Heidenheim, M	2 003	1 366	CSU/PWG Heidenheimer Liste	307	22,5	3	1
(28 / 25,379)	1 402	2,6	FWG Hechlingen am See	302	22,1	3	-
	70,0	14/ 2	Wählergemeinschaft Hohentrüdingen	184	13,5	2	-
			Bürger für Bürger	142	10,4	1	-
			Liste Degersheim/Rohrach	147	10,8	2	-
			Die Zukunft	284	20,8	3	1
141 Höttingen	911	663	Wählergemeinschaft Höttingen	228	34,4	4	-
(12 / 11,134)	671	1,2	Freie Wählergemeinschaft Fiegenstall	167	25,2	3	-
	73,7	12/ 1	Wählergemeinschaft Hausen	268	40,4	5	1
148 Langenaltheim	1 767	1 122	CSU/Parteilose Wählergruppe	426	38,0	5	2
(28 / 25,070)	1 148	2,3	SPD	211	18,8	3	-
	65,0	14/ 3	FW Freie Wähler Langenaltheim	485	43,2	6	1
149 Markt Berolzheim, M	1 068	753	CSU/Freie Wähler	235	31,2	4	-
(24 / 21,404)	764	1,4	GRÜNE/Unabhängige Liste	338	44,9	5	1
	71,5	12/ 1	SPD/Vereinigte Wählergruppe1	180	23,9	3	-
150 Meinheim	689	539	Wählergemeinschaft Meinheim	396	73,5	6	-
(16 / 14,558)	543	0,7	Freier Wählerblock Kurzenaltheim	143	26,5	2	-
	78,8	8/ 0					
151 Nennslingen, M	1 153	792	Wählergruppe A	501	63,3	8	2
(12 / 11,211)	800	1,0	Vereinigte Wählergruppe	291	36,7	4	1
	69,4	12/ 3					
158 Pappenheim, St	3 154	2 107	CSU	739	35,1	5	1
(16 / 15,203)	2 155	2,2	GRÜNE	219	10,4	2	2
	68,3	16/ 6	FREIE WÄHLER/FW Pappenheim	350	16,6	3	-
			SPD	535	25,4	4	3
			Bürgerliste Pappenheim	264	12,5	2	-
159 Pfofeld	1 256	903	Unabhängige Wählergruppe Pfofeld-Gundelshalm	436	48,3	6	1
(12 / 11,509)	906	0,3	Freie Wählergemeinschaft Langlau-Rehenbühl	330	36,5	4	1
	72,1	12/ 2	Wählergemeinschaft Thannhausen	137	15,2	2	-
161 Pleinfeld, M	6 149	3 588	CSU	1 257	35,0	7	2
(20 / 18,851)	3 686	2,7	GRÜNE	599	16,7	3	1
	59,9	20/ 5	SPD	704	19,6	4	2
			FW FREIE WÄHLER Pleinfeld	1 028	28,7	6	-
162 Polsingen	1 513	858	Bürgerblock Döckingen	292	34,0	4	-
(12 / 11,584)	866	0,9	Freie Bürgergemeinschaft Ursheim	246	28,7	3	-
	57,2	12/ 0	Freie Wählergemeinschaft Polsingen	207	24,1	3	-
			Unabhängige Wähler Trendel	113	13,2	2	-
163 Raitenbuch	959	703	Freie Wählergemeinschaft Raitenbuch	701	99,7	12	3
(24 / 10,388)	707	0,6	Ohne Wahlvorschlag	2	0,3	-	-
	73,7	12/ 3					
168 Solnhofen	1 282	735	CSU/FW	430	58,5	7	-
(24 / 22,348)	742	0,9	SPD	305	41,5	5	1
	57,9	12/ 1					
172 Theilenhofen	938	716	Wählergruppe Eintracht Theilenhofen	296	41,3	5	-
(12 / 11,563)	720	0,6	Wählergruppe Dornhausen	143	20,0	2	-
	76,8	12/ 1	Wählergemeinschaft Wachstein	158	22,1	3	-
			Wählergruppe Altmühl-Gundelsheim	119	16,6	2	1
173 Treuchtlingen, St	9 997	5 541	CSU	2 080	37,5	9	1
(24 / 21,964)	5 679	2,4	SPD	1 448	26,1	6	2
	56,8	24/ 4	Unabhängige Freie Wähler	883	15,9	4	-
			Treuchtlinger Bürgerliste	657	11,9	3	-
			Junge Gemeindebürger Treuchtlingen	473	8,5	2	1
177 Weißenburg i.Bay., GKS	14 444	8 063	CSU	3 282	40,7	10	4
(24 / 22,358)	8 254	2,3	GRÜNE	1 324	16,4	4	2
	57,1	24/ 9	FREIE WÄHLER/FW-Freie Wähler Weißenburg	1 205	14,9	4	1
			SPD	1 832	22,7	5	2
			FDP	154	1,9	-	-
			DIE LINKE	266	3,3	1	-
179 Westheim	947	747	Wählergemeinschaft Westheim	349	46,7	6	-
(12 / 11,681)	749	0,3	Ostheimer Bewerber	211	28,2	3	-
	79,1	12/ 1	Wählergemeinschaft Hüssingen	187	25,0	3	1

Noch: 10. Wahl der Gemeinderäte in den kreisangehörigen Gemeinden in Bayern 2020 nach Gemeinden

Noch: 10.5 Mittelfranken

Gemeinde (mögliche Stimmenzahl je Wähler / durchschnittlich vergebene Stimmenzahl je Wähler)	Stimmberechtigte / Wähler / Wahlbeteiligung in %	Gültige Stimmzettel / ungültige Stz. in % / Sitze insg./ dar. Frauen	Wahlvorschlag	Gewichtete Stimmen Anzahl	Gewichtete Stimmen %	Sitze insgesamt	Sitze dar. Frauen
			Noch: Landkreis 577 Weißenburg-Gunzenhausen				
Landkreis zusammen	75 309	45 870	CSU	11 098	24,2	47	11
	46 742	1,9	GRÜNE	3 479	7,6	14	7
	62,1	368/ 68	FREIE WÄHLER	948	2,1	3	1
			AfD	-	-	-	-
			SPD	7 102	15,5	37	14
			FDP	604	1,3	2	1
			Sonstige zusammen	22 639	49,4	265	34
			darunter übrige Parteien	266	0,6	1	-
			gemeinsame Wahlvorschläge	4 632	10,1	48	6
			Wählergruppen	17 726	38,6	216	28
Mittelfranken zusammen	748 183	465 877	CSU	129 008	27,7	725	157
	475 004	1,9	GRÜNE	49 691	10,7	225	103
	63,5	3200/ 736	FREIE WÄHLER	13 406	2,9	82	18
			AfD	2 213	0,5	7	-
			SPD	70 691	15,2	375	124
			FDP	4 957	1,1	19	7
			Sonstige zusammen	195 911	42,1	1 767	327
			darunter übrige Parteien	3 905	0,8	16	3
			gemeinsame Wahlvorschläge	52 734	11,3	406	78
			Wählergruppen	139 142	29,9	1 345	246

Noch: 10. Wahl der Gemeinderäte in den kreisangehörigen Gemeinden in Bayern 2020 nach Gemeinden

10.6 Unterfranken

Gemeinde (mögliche Stimmenzahl je Wähler / durchschnittlich vergebene Stimmenzahl je Wähler)	Stimmberechtigte Wähler / Wahlbeteiligung in %	Gültige Stimmzettel ungültige Stz. in % / Sitze insg./ dar. Frauen	Wahlvorschlag	Gewichtete Stimmen Anzahl	Gewichtete Stimmen %	Sitze insgesamt	Sitze dar. Frauen
			Landkreis 671 Aschaffenburg				
111 Alzenau, St	14 812	8 670	CSU	3 706	42,7	10	2
(24 / 21,264)	8 886	2,4	GRÜNE	1 624	18,7	5	3
	60,0	24/ 8	SPD	1 224	14,1	3	2
			FDP	647	7,5	2	1
			Freie Wähler/Parteilose Wählergemeinschaft	1 067	12,3	3	-
			Junge Union	402	4,6	1	-
112 Bessenbach	4 524	2 904	CSU	1 482	51,0	10	4
(20 / 18,084)	2 954	1,7	Bessenbacher Bürgerliste	1 422	49,0	10	2
	65,3	20/ 6					
113 Blankenbach	1 257	718	CSU	443	61,7	7	2
(24 / 20,316)	747	3,9	Freie Wähler Gemeinschaft	275	38,3	5	1
	59,4	12/ 3					
114 Karlstein a.Main	6 431	3 484	CSU	1 169	33,6	6	1
(20 / 17,879)	3 551	1,9	GRÜNE	679	19,5	4	2
	55,2	20/ 5	SPD	679	19,5	4	1
			FDP	647	18,6	4	1
			Freie Wählergemeinschaft Karlstein am Main e.V.	310	8,9	2	-
119 Geiselbach	1 695	1 100	CSU	710	64,5	9	2
(28 / 23,157)	1 125	2,2	AfD	33	3,0	-	-
	66,4	14/ 4	Bürgerforum-Geiselbach	357	32,5	5	2
120 Glattbach	2 689	1 949	CSU/Parteilos	596	30,6	5	3
(16 / 15,465)	1 973	1,2	Bürger Glattenbachs e.V.	434	22,3	3	-
	73,4	16/ 4	Glattbach!	576	29,6	5	-
			Interessengem. Glattbach-Pro Aschafffenburg/SPD	343	17,6	3	1
121 Goldbach, M	7 893	4 714	CSU	1 738	36,9	7	2
(20 / 18,621)	4 806	1,9	GRÜNE	890	18,9	4	2
	60,9	20/ 8	SPD	645	13,7	3	-
			Freie Wählergemeinschaft Goldbach e.V.	1 441	30,6	6	4
122 Großostheim, M	13 301	7 208	CSU	2 995	41,6	10	2
(24 / 21,839)	7 423	2,9	GRÜNE/Junge Liste Bachgau	1 362	18,9	5	-
	55,8	24/ 4	FREIE WÄHLER/F. W. Bachgau/Frauenliste Bachgau	989	13,7	3	-
			SPD	1 271	17,6	4	1
			FDP	132	1,8	-	-
			Unabhängige Bürger Bachgau	459	6,4	2	1
124 Haibach	6 764	4 428	CSU	1 975	44,6	9	4
(20 / 18,226)	4 483	1,2	AfD	315	7,1	1	-
	66,3	20/ 8	SPD	1 380	31,2	6	3
			Freie Wählergem. Haibach-Grunmorsbach-Dörrmorsbach	758	17,1	4	1
126 Heigenbrücken	1 804	1 310	CSU	351	26,8	4	-
(28 / 25,450)	1 342	2,4	SPD	546	41,7	6	-
	74,4	14/ 1	Aktiver Bürgerverein Heigenbrücken-Jakobsthal	413	31,5	4	1
127 Heimbuchenthal	1 771	1 040	CSU	525	50,5	7	1
(28 / 25,340)	1 063	2,2	SPD/Freie Wählergemeinschaft	515	49,5	7	1
	60,0	14/ 2					
128 Heinrichsthal	722	540	CSU	87	16,1	1	1
(16 / 14,454)	544	0,7	SPD/Vorwärts Heinrichsthal	105	19,4	2	-
	75,3	8/ 2	Unabhängige Bürger Heinrichsthal	348	64,4	5	1
130 Hösbach, M	10 561	5 637	CSU	2 050	36,4	9	3
(24 / 21,696)	5 794	2,7	GRÜNE	1 000	17,7	4	2
	54,9	24/ 7	SPD	990	17,6	4	-
			FDP	224	4,0	1	-
			FW Freie Wähler-wir in Höchsbach e.V.	751	13,3	3	1
			Bürgerliste WIR für Winzenhohl und Bahnhof	622	11,0	3	1
133 Johannesberg	3 177	2 004	CSU	833	41,6	7	1
(16 / 14,847)	2 052	2,3	GRÜNE	538	26,8	4	1
	64,6	16/ 4	Johannesberg Aktiv und Bürgerfreundlich JA e.V.	434	21,7	3	2
			Freie Wählergem. Johannesberg mit seinen Orsteilen	199	9,9	2	-
134 Kahl a.Main	6 412	3 317	CSU	1 071	32,3	6	2
(20 / 18,089)	3 410	2,7	GRÜNE	880	26,5	5	2
	53,2	20/ 8	SPD	697	21,0	4	3
			FDP	107	3,2	1	-
			Aktiv für Kahl	432	13,0	3	1
			Junge Union	130	3,9	1	-
135 Kleinkahl	1 505	1 025	CSU/Wählergemeinschaft Kleinkahl	1 020	99,5	12	2
(24 / 10,199)	1 043	1,7	Ohne Wahlvorschlag	5	0,5	-	-
	69,3	12/ 2					
136 Kleinostheim	6 438	3 909	CSU	1 291	33,0	7	3
(20 / 18,564)	3 994	2,1	GRÜNE	654	16,7	3	2
	62,0	20/ 8	FREIE WÄHLER/Freie Wähler Kleinostheim e.V.	1 396	35,7	7	2
			SPD	386	9,9	2	1
			FDP	182	4,7	1	-

Noch: 10. Wahl der Gemeinderäte in den kreisangehörigen Gemeinden in Bayern 2020 nach Gemeinden

Noch: 10.6 Unterfranken

Gemeinde (mögliche Stimmenzahl je Wähler / durchschnittlich vergebene Stimmenzahl je Wähler)	Stimmberechtigte / Wähler / Wahlbeteiligung in %	Gültige Stimmzettel / ungültige Stz. in % / Sitze insg./ dar. Frauen	Wahlvorschlag	Gewichtete Stimmen Anzahl	Gewichtete Stimmen %	Sitze insgesamt	Sitze dar. Frauen
			Noch: Landkreis 671 Aschaffenburg				
138 Krombach	1 716	1 041	CSU	297	28,5	4	1
(28 / 24,325)	1 061	1,9	SPD	140	13,4	2	1
	61,8	14/ 3	Unabhängige Bürger Krombach	604	58,0	8	1
139 Laufach	3 998	2 490	CSU	1 001	40,2	8	1
(20 / 18,406)	2 544	2,1	SPD	888	35,7	7	2
	63,6	20/ 4	FREIE WÄHLER-LAUFACH e.V.	601	24,1	5	1
140 Mainaschaff	6 850	3 751	CSU	1 256	33,5	7	3
(20 / 18,235)	3 838	2,3	AfD	244	6,5	1	-
	56,0	20/ 6	SPD	1 510	40,3	8	2
			Freie Wählergemeinschaft Mainschaff e.V.	741	19,8	4	1
141 Mespelbrunn	1 750	1 048	CSU	679	64,8	9	1
(28 / 23,884)	1 070	2,1	Freie Bürger 84 e.V.	369	35,2	5	-
	61,1	14/ 1					
143 Mömbris, M	9 594	6 074	CSU	2 828	46,6	11	2
(24 / 21,416)	6 227	2,5	GRÜNE	897	14,8	3	3
	64,9	24/ 8	AfD	253	4,2	1	-
			SPD	680	11,2	3	2
			Wählergemeinschaft Markt Mömbris e.V.	757	12,5	3	1
			Unabhängige Bürger	659	10,8	3	-
148 Rothenbuch	1 432	1 070	CSU	333	31,1	4	-
(24 / 22,259)	1 087	1,6	SPD	547	51,1	6	2
	75,9	12/ 2	Freie Bürger	190	17,8	2	-
150 Sailauf	2 926	1 803	CSU	653	36,2	6	2
(16 / 15,072)	1 843	2,2	SPD	652	36,2	6	1
	63,0	16/ 5	Freie Wähler Eichenberg-Sailauf	498	27,6	4	2
152 Schöllkrippen, M	3 319	2 076	CSU	1 098	52,9	8	1
(16 / 15,250)	2 121	2,1	GRÜNE	345	16,6	3	-
	63,9	16/ 4	Freie Wähler Schöllkrippen	633	30,5	5	3
153 Sommerkahl	999	613	CSU	288	47,0	6	2
(12 / 11,310)	631	2,9	SPD	145	23,7	3	-
	63,2	12/ 3	Freie Wählergemeinschaft Sommerkahl	180	29,4	3	1
155 Stockstadt a.Main, M	5 789	3 530	CSU	1 145	32,4	7	2
(20 / 18,881)	3 600	1,9	SPD	1 463	41,4	8	2
	62,2	20/ 6	Freie Wählergemeinschaft Stockstadt e.V.	922	26,1	5	2
156 Waldaschaff	3 145	1 712	CSU	972	56,8	9	2
(16 / 14,532)	1 790	4,4	SPD	740	43,2	7	2
	56,9	16/ 4					
157 Weibersbrunn	1 569	1 178	CSU	325	27,6	4	-
(28 / 25,507)	1 208	2,5	SPD	407	34,6	5	-
	77,0	14/ 2	Weibersbrunner Liste e.V.	446	37,9	5	2
159 Westerngrund	1 607	969	CSU/Bürgerliche Wählervereinigung	417	43,0	5	1
(24 / 21,580)	991	2,2	Freie Wähler	287	29,6	4	-
	61,7	12/ 1	WIR Bürgerliche Wählergemeinschaft f. Westerngrund	265	27,3	3	-
160 Dammbach	1 507	1 106	CSU/Freie Wählergemeinschaft Dammbach	510	46,1	6	1
(24 / 22,928)	1 117	1,0	Unparteiische Wählergruppe Dammbach	596	53,9	6	-
	74,1	12/ 1					
162 Wiesen	852	593	Dorfgemeinschaft	591	99,7	12	4
(24 / 12,196)	599	1,0	Ohne Wahlvorschlag	2	0,3	-	-
	70,3	12/ 4					
Landkreis zusammen	138 809	83 011	CSU	31 301	37,7	192	47
	84 917	2,2	GRÜNE	7 507	9,0	35	17
	61,2	532/ 138	FREIE WÄHLER	-	-	-	-
			AfD	845	1,0	3	-
			SPD	14 990	18,1	91	25
			FDP	1 939	2,3	9	2
			Sonstige zusammen	26 429	31,8	202	47
			darunter übrige Parteien	-	-	-	-
			gemeinsame Wahlvorschläge	7 253	8,7	55	11
			Wählergruppen	19 169	23,1	147	36
			Landkreis 672 Bad Kissingen				
111 Aura a.d.Saale	716	483	CSU/Bürger für Aura	475	98,3	8	2
(16 / 7,418)	488	1,0	Ohne Wahlvorschlag	8	1,7	-	-
	68,2	8/ 2					
112 Bad Bocklet, M	3 806	2 268	CSU	1 117	49,3	8	3
(16 / 14,684)	2 308	1,7	GRÜNE	403	17,8	3	2
	60,6	16/ 5	SPD/Unabhängige Bürger	170	7,5	1	-
			Freie Christliche Wählergemeinschaft	578	25,5	4	-

Noch: 10. Wahl der Gemeinderäte in den kreisangehörigen Gemeinden in Bayern 2020 nach Gemeinden

Noch: 10.6 Unterfranken

Gemeinde (mögliche Stimmenzahl je Wähler / durchschnittlich vergebene Stimmenzahl je Wähler)	Stimmberechtigte Wähler	Wahlbeteiligung in %	Gültige Stimmzettel ungültige Stz. in %	Sitze insg./ dar. Frauen	Wahlvorschlag	Gewichtete Stimmen Anzahl	Gewichtete Stimmen %	Sitze insgesamt	Sitze dar. Frauen
					Noch: Landkreis 672 Bad Kissingen				
113 Bad Brückenau, St	5 312		2 590		CSU	793	30,6	7	4
(20 / 18,201)	2 662		2,7		GRÜNE	291	11,2	2	1
	50,1		20/	7	SPD	426	16,4	3	-
					Parteilose Wählergruppe/Freie Wähler(PWG)	897	34,6	7	1
					Freie Bürger Bad Brückenau/FDP	183	7,1	1	1
114 Bad Kissingen, GKSt	18 396		9 409		CSU	2 935	31,2	9	3
(30 / 27,062)	9 706		3,1		GRÜNE/Bürger für Umwelt/ödp	1 249	13,3	4	2
	52,8		30/	8	FREIE WÄHLER/FREIE WÄHLER Bad Kissingen	880	9,4	3	-
					AfD	548	5,8	2	1
					SPD	1 760	18,7	6	1
					FDP	158	1,7	-	-
					Demokratische Bürger Bad Kissingen	1 414	15,0	4	1
					Bürgerliste Zukunft Bad Kissingen e.V.	198	2,1	1	-
					DIE LINKE	267	2,8	1	-
117 Burkardroth, M	6 123		4 172		CSU	571	13,7	3	2
(20 / 18,490)	4 242		1,7		Freie Wähler der Pfarrei Burkardroth	687	16,5	3	-
	69,3		20/	3	Bürgerblock Premich	561	13,4	3	-
					Wählergemeinschaft Stangenroth	544	13,0	2	1
					Christliche Wählergemeinschaft Lauter	348	8,3	2	-
					Wählergemeinschaft Gefäll	329	7,9	2	-
					Wählergemeinschaft Waldfenster	399	9,6	2	-
					Christliche Wählergemeinschaft Stralsbach	268	6,4	1	-
					Christliche Wählergemeinschaft Oehrberg	230	5,5	1	-
					Wählergemeinschaft Katzenbach	235	5,6	1	-
121 Elfershausen, M	2 299		1 757		CSU	619	35,2	5	1
(28 / 25,815)	1 796		2,2		SPD/Freie Wählergemeinschaft Elferhausen	472	26,9	4	1
	78,1		14/	4	Bürgerliste Machtilshausen	347	19,7	3	1
					Neue Liste Markt Elfershausen	319	18,2	2	1
122 Euerdorf, M	1 232		874		CSU/Freie Wählergemeinschaft	263	30,1	4	-
(12 / 11,579)	887		1,5		Freie Wählergemeinschaft Wirmsthal	234	26,8	3	-
	72,0		12/	1	Bürgerblock Euerdorf	377	43,1	5	1
124 Fuchsstadt	1 510		1 256		CSU	330	26,3	3	-
(24 / 22,682)	1 279		1,8		Unabhängige Wählergemeinschaft Fuchsstadt	469	37,3	5	1
	84,7		12/	2	Zukunft Aktiv Gestalten	457	36,4	4	1
126 Geroda, M	716		495		Unabhängige Wählergemeinschaft Geroda-Platz	491	99,2	8	1
(16 / 7,834)	498		0,6		Ohne Wahlvorschlag	4	0,8	-	-
	69,6		8/	1					
127 Hammelburg, St	9 023		5 792		CSU	1 879	32,4	8	1
(24 / 22,320)	6 003		3,5		GRÜNE/Bürger für Umwelt	712	12,3	3	2
	66,5		24/	7	FREIE WÄHLER/Christlicher Bürgerblock	1 019	17,6	4	-
					SPD	543	9,4	2	1
					Bürgerliste Obereschenbach	354	6,1	1	-
					Junge Liste	412	7,1	2	1
					Hammelburgs Aktive Bürger	330	5,7	1	-
					Freie Wählerschaft Hammelburg	361	6,2	2	1
					Generation Z	182	3,1	1	1
131 Maßbach, M	3 675		2 486		CSU	563	22,6	4	2
(16 / 15,616)	2 528		1,7		GRÜNE/Für Bürger und Umwelt	280	11,3	2	1
	68,8		16/	3	SPD	330	13,3	2	-
					Bürgerblock Poppenlauer	324	13,0	2	-
					Wählergemeinschaft Poppenlauer	506	20,4	3	-
					Christliche Wähler Weichtungen	267	10,7	2	-
					Freie Wähler Volkershausen	216	8,7	1	-
134 Motten	1 373		973		Wählergemeinschaft Motten	604	62,1	8	2
(24 / 21,617)	983		1,0		Freie Wähler Kothen-Motten-Speicherz	194	19,9	2	1
	71,6		12/	3	Wählergruppe Speicherz	175	18,0	2	-
135 Münnerstadt, St	6 284		4 201		CSU	1 513	36,0	7	1
(20 / 18,680)	4 300		2,3		GRÜNE	560	13,3	2	1
	68,4		20/	4	FREIE WÄHLER/FW Münnerstadt	820	19,5	4	-
					SPD	380	9,0	2	1
					Forum aktiv Münnerstadt und Stadtteile	381	9,1	2	1
					Neue Wege	397	9,5	2	-
					Die PARTEI	150	3,6	1	-
136 Nüdlingen	3 233		2 201		CSU	715	32,5	5	1
(16 / 15,419)	2 242		1,8		SPD	334	15,2	2	-
	69,3		16/	4	Unabhängige Wählergruppe Haard	437	19,9	3	1
					Wählergemeinschaft Bürgerblock Nüdlingen e.V.	494	22,4	4	1
					Junge Liste	221	10,0	2	1
138 Oberleichtersbach	1 709		1 306		CSU	246	18,8	2	1
(28 / 23,972)	1 336		2,2		Aktive Wählergruppe Breitenbach-Mitgenfeldt	362	27,7	4	1
	78,2		14/	5	Freie Wählergruppe Unterleichtersbach	168	12,9	2	-
					Freie Wählergemeinschaft Modlos	268	20,5	3	-
					Freie Christliche Wählergruppe Oberleichtersbach	262	20,1	3	3

Noch: 10. Wahl der Gemeinderäte in den kreisangehörigen Gemeinden in Bayern 2020 nach Gemeinden

Noch: 10.6 Unterfranken

Gemeinde (mögliche Stimmenzahl je Wähler / durchschnittlich vergebene Stimmenzahl je Wähler)	Stimmberechtigte / Wähler / Wahlbeteiligung in %	Gültige Stimmzettel / ungültige Stz. in % / Sitze insg./ dar. Frauen	Wahlvorschlag	Gewichtete Stimmen Anzahl	Gewichtete Stimmen %	Sitze insgesamt	Sitze dar. Frauen
			Noch: Landkreis 672 Bad Kissingen				
139 Oberthulba, M	4 129	2 790	CSU/Freie Wählergemeinschaft Oberthulba	753	27,0	6	2
(20 / 18,598)	2 832	1,5	Bürgervereinigung Thulba	632	22,7	5	1
	68,6	20/ 3	Freie Wählergemeinschaft Hassenbach	240	8,6	2	-
			Freie Wählergemeinschaft Frankenbrunn	300	10,8	2	-
			Freie Wählergemeinschaft Wittershausen	264	9,5	2	-
			Wählergemeinschaft Schlimpfhof	197	7,1	1	-
			Wählergemeinschaft Reith	204	7,3	1	-
			Wählergemeinschaft Hetzlos	200	7,2	1	-
140 Oerlenbach	4 136	2 531	Bürgerblock Oerlenbach	803	31,7	6	1
(20 / 19,039)	2 579	1,9	Freie Wählergemeinschaft Ebenhausen	703	27,8	6	2
	62,4	20/ 4	Freie Wählergemeinschaft Eltingshausen	475	18,8	4	-
			Wählergemeinschaft Rottershausen	550	21,7	4	1
142 Ramsthal	935	767	CSU	231	30,1	4	-
(24 / 22,604)	780	1,7	Aktiver Bürgerblock und Interessengemeinschaft	406	52,9	6	-
	83,4	12/ 0	Ramsthaler Liste	130	16,9	2	-
143 Rannungen	952	789	CSU/Freie Wähler Rannungen	429	54,4	7	1
(24 / 21,489)	796	0,9	Rannunger Bürgerliste	360	45,6	5	2
	83,6	12/ 3					
145 Riedenberg	780	581	CSU/Freie Bürger Riedenberg	318	54,7	4	-
(16 / 15,108)	592	1,9	Freie Wählergemeinschaft Riedenberg	263	45,3	4	-
	75,9	8/ 0					
149 Schondra, M	1 375	1 037	CSU/Christlicher Bürgerblock	321	31,0	4	-
(24 / 21,716)	1 050	1,2	Freie Wählergemeinschaft Schönderling	337	32,5	4	1
	76,4	12/ 3	Aktive Bürger Schondra	261	25,2	3	2
			Freie Wählergruppe Singenrain	118	11,4	1	-
155 Sulzthal, M	729	586	CSU/Wählergemeinschaft	230	39,2	3	-
(08 / 7,903)	594	1,3	SPD/Freunde	219	37,4	3	1
	81,5	8/ 1	Freie Wählergemeinschaft Sulzthal	137	23,4	2	-
157 Thundorf i.UFr.	887	744	Wählergemeinschaft Rothhausen	288	38,7	5	2
(24 / 21,786)	749	0,7	Bürgerblock Theinfeld	179	24,1	3	-
	84,4	12/ 3	Wählergemeinschaft Thundorf	277	37,2	4	1
161 Wartmannsroth	1 805	1 421	Freie Wählergemeinschaft Schwärzelbach	347	24,4	3	2
(14 / 13,487)	1 440	1,3	Wählergemeinschaft Völkersleier-Heckmühle	220	15,5	2	1
	79,8	14/ 4	Wählergemeinschaft Wartmannsroth	276	19,4	3	1
			Freie Wählergemeinschaft Dittlofsroda	241	17,0	2	-
			Wählergemeinschaft Windheim	165	11,6	2	-
			Freie Wählergemeinschaft Waizenbach	172	12,1	2	-
163 Wildflecken, M	2 325	1 218	CSU/Parteifr. Wählergem./OT Wahren Ihre Interessen	541	44,4	7	-
(16 / 15,181)	1 247	2,3	Parteifreie Wähler Wildflecken	677	55,6	9	2
	53,6	16/ 2					
166 Zeitlofs, M	1 749	1 173	Gemeinsam für den Markt Zeitlofs	1 161	99,0	14	3
(28 / 10,695)	1 181	0,7	Ohne Wahlvorschlag	12	1,0	-	-
	67,5	14/ 3					
Landkreis zusammen	85 209	53 900	CSU	11 512	21,4	65	19
	55 098	2,2	GRÜNE	1 254	2,3	7	4
	64,7	390/ 85	FREIE WÄHLER	-	-	-	-
			AfD	548	1,0	2	1
			SPD	3 773	7,0	17	3
			FDP	158	0,3	-	-
			Sonstige zusammen	36 655	68,0	299	58
			darunter übrige Parteien	417	0,8	2	-
			gemeinsame Wahlvorschläge	9 334	17,3	72	13
			Wählergruppen	26 880	49,9	225	45
			Landkreis 673 Rhön-Grabfeld				
113 Aubstadt	608	444	Abschter Wählergemeinschaft	444	100,0	8	1
(16 / 7,459)	446	0,4	Ohne Wahlvorschlag	-	-	-	-
	73,4	8/ 1					
114 Bad Neustadt a.d.Saale	11 794	5 925	CSU	2 102	35,5	8	4
(24 / 21,978)	6 100	2,9	GRÜNE	927	15,6	4	2
	51,7	24/ 10	SPD	687	11,6	3	1
			FDP	166	2,8	1	-
			Freie Wählergemeinschaft Bd Neustadt a.d. Saale	1 491	25,2	6	2
			Neuschter Liste	552	9,3	2	1
116 Bastheim	1 826	1 252	CSU/Freie Wählergemeinschaft Besengau e.V.	1 233	98,5	14	4
(28 / 8,524)	1 259	0,6	Ohne Wahlvorschlag	19	1,5	-	-
	68,9	14/ 4					

Noch: 10. Wahl der Gemeinderäte in den kreisangehörigen Gemeinden in Bayern 2020 nach Gemeinden

Noch: 10.6 Unterfranken

Gemeinde (mögliche Stimmenzahl je Wähler / durchschnittlich vergebene Stimmenzahl je Wähler)	Stimmberechtigte / Wähler / Wahlbeteiligung in %	Gültige Stimmzettel / ungültige Stz. in % / Sitze insg./ dar. Frauen	Wahlvorschlag	Gewichtete Stimmen Anzahl	Gewichtete Stimmen %	Sitze insgesamt	Sitze dar. Frauen
			Noch: Landkreis 673 Rhön-Grabfeld				
117 Bischofsheim i.d.Rhön,	3 985	2 460	CSU	1 100	44,7	7	-
(16 / 14,673)	2 513	2,1	FREIE WÄHLER	324	13,2	2	-
	63,1	16/ 1	SPD	51	2,1	-	-
			Bürgerliste Wegfurt	415	16,9	3	-
			Bürgerliste Haselbach	291	11,8	2	-
			NEO-Neutral	279	11,3	2	1
123 Fladungen, St	1 772	1 379	CSU	198	14,4	2	-
(28 / 25,711)	1 416	2,6	Freie Wählergemeinschaft Fladungen	323	23,4	3	-
	79,9	14/ 3	Wählerblock Ortsteile Fladungen	290	21,0	3	1
			Ortsliste Leubach	187	13,6	2	2
			Neue Liste 20	381	27,6	4	-
126 Großbardorf	756	594	Großbardorfer Liste 1	296	49,8	4	1
(16 / 15,330)	606	2,0	Großbardorfer Liste 2	298	50,2	4	-
	80,2	8/ 1					
127 Großeibstadt	902	759	Wählervereinigung Großeibstadt	414	54,5	7	2
(24 / 23,232)	762	0,4	Wählervereinigung Kleineibstadt	345	45,5	5	1
	84,5	12/ 3					
129 Hausen	561	424	Wählergemeinschaft Hausen	332	78,3	6	1
(16 / 14,823)	430	1,4	Wählergemeinschaft Roth	92	21,7	2	1
	76,6	8/ 2					
130 Hendungen	719	550	CSU/Freie Wählergemeinschaft Hendungen	417	75,8	6	1
(16 / 14,384)	571	3,7	Parteifreie Wähler Rappershausen	133	24,2	2	-
	79,4	8/ 1					
131 Herbstadt	480	349	CSU	172	49,3	4	-
(16 / 14,908)	356	2,0	Wählergruppe Breitensee	104	29,8	2	-
	74,2	8/ 1	Wählergruppe Ottelmannhausen	73	20,9	2	1
133 Heustreu	1 067	688	CSU/Freie Wählergemeinschaft Heustreu	674	98,0	12	1
(24 / 8,753)	693	0,7	Ohne Wahlvorschlag	14	2,0	-	-
	64,9	12/ 1					
134 Höchheim	904	634	CSU	122	19,2	2	1
(12 / 11,221)	647	2,0	Unabhängige Wählergemeinschaft Höchheim	202	31,9	4	-
	71,6	12/ 2	Wählergemeinschaft Irmelshausen	155	24,4	3	1
			Unabhängige Wählergemeinschaft Rothausen	78	12,3	2	-
			Unabhängige Wählergemeinschaft Gollmuthhausen	77	12,1	1	-
135 Hohenroth	2 932	1 926	CSU/Unabhängige Wählergemeinschaft Hohenroth	1 917	99,5	16	3
(32 / 11,867)	1 941	0,8	Ohne Wahlvorschlag	9	0,5	-	-
	66,2	16/ 3					
136 Hollstadt	1 209	938	CSU	551	58,7	7	1
(24 / 21,874)	946	0,8	Wählergemeinschafat Wargolshausen	309	32,9	4	2
	78,2	12/ 3	Wählergemeinschaft Junkershausen	78	8,3	1	-
141 Bad Königshofen i.Grab	4 704	3 083	CSU	732	23,7	5	1
(20 / 19,124)	3 171	2,8	GRÜNE	139	4,5	1	1
	67,4	20/ 6	SPD	222	7,2	1	1
			Block Freie Wähler Bad Königshofen e.V.	362	11,7	2	-
			Liste Merkershausen	311	10,1	2	1
			Bürgerblock der Stadtmitte	144	4,7	1	-
			Liste Eyershausen	215	7,0	1	1
			Liste Althausen	173	5,6	1	-
			Liste Untereßfeld	149	4,8	1	-
			Junge Liste	79	2,6	1	-
			Aktive Bürger Bad Königshofen e.V.	102	3,3	1	1
			Team 2020	455	14,8	3	-
142 Mellrichstadt, St	4 485	3 017	CSU	897	29,7	6	2
(20 / 18,772)	3 101	2,7	FREIE WÄHLER/Freie Wählergemeinschaft	1 167	38,7	7	2
	69,1	20/ 5	SPD	259	8,6	2	1
			Bürgerliste Eußenhausen	248	8,2	2	-
			Bürgerliste Frickenhausen	273	9,0	2	-
			Bürgerliste Mühlfeld	173	5,7	1	-
146 Niederlauer	1 361	815	Freie Wählergemeinschaft	803	98,5	12	1
(24 / 9,453)	821	0,7	Ohne Wahlvorschlag	12	1,5	-	-
	60,3	12/ 1					
147 Nordheim v.d.Rhön	919	597	CSU/Bürgergemeinschaft	486	81,4	10	2
(24 / 20,665)	602	0,8	Neutrale Liste	111	18,6	2	-
	65,5	12/ 2					
149 Oberelsbach, M	2 183	1 500	Wählervereinigung Oberelsbach	451	30,1	4	1
(28 / 24,364)	1 520	1,3	Wählergemeinschaft Unterelsbach	308	20,5	3	1
	69,6	14/ 3	Bürgervereinigung Weisbach	266	17,7	3	-
			Wählergemeinschaft Ginolfs	244	16,3	2	-
			Wählervereinigung Sonderau	231	15,4	2	1

Noch: 10. Wahl der Gemeinderäte in den kreisangehörigen Gemeinden in Bayern 2020 nach Gemeinden

Noch: 10.6 Unterfranken

Gemeinde (mögliche Stimmenzahl je Wähler / durchschnittlich vergebene Stimmenzahl je Wähler)	Stimmberechtigte / Wähler / Wahlbeteiligung in %	Gültige Stimmzettel / ungültige Stz. in % / Sitze insg./ dar. Frauen	Wahlvorschlag	Gewichtete Stimmen Anzahl	Gewichtete Stimmen %	Sitze insgesamt	Sitze dar. Frauen
			Noch: Landkreis 673 Rhön-Grabfeld				
151 Oberstreu	1 247	870	CSU/Wählergr. der Christl. Bürgerschaft Oberstreu	675	77,6	9	2
(22 / 19,171)	893	2,6	Bürgerliste Oberstreu-Mittelstreu	195	22,4	3	1
	71,6	12/ 3					
153 Ostheim v.d.Rhön, St	2 774	1 781	CSU	754	42,3	7	2
(16 / 14,821)	1 820	2,1	SPD	442	24,8	4	3
	65,6	16/ 6	Wählergemeinschaft Ostheim v.d. Rhön	585	32,8	5	1
156 Rödelmaier	771	494	Neue Liste Rödelmaier	487	98,6	8	2
(16 / 8,154)	501	1,4	Ohne Wahlvorschlag	7	1,4	-	-
	65,0	8/ 2					
160 Saal a.d.Saale, M	1 226	905	CSU/Bürgergemeinschaft Saal-Waltershausen	185	20,4	2	-
(24 / 22,351)	915	1,1	Neue Liste Markt Saal/Fr. Wählergemeinschaft Saal	421	46,5	6	1
	74,6	12/ 2	Unabhängige Wählergemeinschaft Waltershausen	299	33,0	4	1
161 Salz	1 808	1 071	CSU/Unabhängige Bürgerliste	1 061	99,1	14	3
(28 / 11,255)	1 085	1,3	Ohne Wahlvorschlag	10	0,9	-	-
	60,0	14/ 3					
162 Sandberg	2 013	1 501	Christliche Wählergemeinschaft Sandberg e.V.	478	31,8	5	-
(28 / 25,328)	1 523	1,4	Christlicher Wählerblock Waldberg	336	22,4	3	1
	75,7	14/ 2	Christliche Wählergemeinschaft Langenleiten	325	21,7	3	1
			Christlicher Bürgerblock Schmalwasser	362	24,1	3	-
163 Schönau a.d.Brend	1 021	776	Schönauer Liste	560	72,2	9	-
(24 / 21,427)	783	0,9	Liste Zwei-für eine nachhaltigere Zukunft u. Gde	216	27,8	3	-
	76,7	12/ 0					
167 Sondheim v.d.Rhön	742	522	Freie Wählervereinigung Sondheim v.d. Rhön	304	58,2	5	-
(16 / 15,167)	532	1,9	Freie Wählergemeinschaft Stetten	218	41,8	3	-
	71,7	8/ 0					
170 Stockheim	870	637	Wählergemeinschaft/Bürgerliche Wählergemeinschaft	424	66,6	8	2
(24 / 21,041)	641	0,6	Freie Wählergemeinschaft Stockheim	213	33,4	4	2
	73,7	12/ 4					
171 Strahlungen	762	525	CSU	495	94,3	8	2
(16 / 8,310)	533	1,5	Ohne Wahlvorschlag	30	5,7	-	-
	69,9	8/ 2					
172 Sulzdorf a.d.Lederheck	952	649	CSU/Unabhängige Bürger	126	19,4	2	-
(24 / 20,388)	672	3,4	Liste Bürger Zimmerau	88	13,6	2	1
	70,6	12/ 3	Freie-Wählervereinigung Sulzdorf	150	23,1	3	-
			Wählergemeinschaft Obereßfeld	161	24,8	3	2
			Bürgerblock Serrfeld	124	19,1	2	-
173 Sulzfeld	1 375	954	CSU	267	28,0	3	-
(24 / 22,196)	970	1,6	Chr. Wählervereinigung/Freie Wählergem. Sulzfeld	313	32,8	4	-
	70,5	12/ 1	Freie Wählergemeinschaft Kleinbardorf	197	20,6	3	1
			Wählergemeinschaft Leinach	177	18,6	2	-
174 Trappstadt, M	810	646	Wählergemeinschaft Alsleben	348	53,9	6	1
(24 / 22,186)	657	1,7	Liste Trappstadt	298	46,1	6	-
	81,1	12/ 1					
175 Unsleben	771	489	Bürgerforum und Unslebener Bürger	487	99,6	8	1
(16 / 8,824)	495	1,2	Ohne Wahlvorschlag	2	0,4	-	-
	64,2	8/ 1					
182 Willmars	448	365	Fr. Wählergem. Willmars-Filke-Völkershausen	358	98,1	8	1
(16 / 5,074)	365	0,0	Ohne Wahlvorschlag	7	1,9	-	-
	81,5	8/ 1					
183 Wollbach	1 094	757	CSU/Bürgerblock Wollbach	478	63,1	8	1
(24 / 22,124)	777	2,6	Wollbacher Wählergemeinschaft	279	36,9	4	3
	71,0	12/ 4					
184 Wülfershausen a.d.Saal	1 219	975	CSU	418	42,9	5	2
(24 / 21,847)	990	1,5	Freie Wähler Wülfershausen-Eichenhausen	557	57,1	7	2
	81,2	12/ 4					
186 Burglauer	1 359	898	CSU	439	48,9	6	2
(24 / 22,176)	914	1,8	Freie Wählergemeinschaft	459	51,1	6	1
	67,3	12/ 3					
Landkreis zusammen	64 429	42 149	CSU	8 247	19,6	70	17
	42 967	1,9	GRÜNE	1 066	2,5	5	3
	66,7	454/ 95	FREIE WÄHLER	324	0,8	2	-
			AfD	-	-	-	-
			SPD	1 661	3,9	10	6
			FDP	166	0,4	1	-
			Sonstige zusammen	30 685	72,8	366	69
			darunter übrige Parteien	-	-	-	-
			gemeinsame Wahlvorschläge	8 419	20,0	100	19
			Wählergruppen	22 156	52,6	266	50

Noch: 10. Wahl der Gemeinderäte in den kreisangehörigen Gemeinden in Bayern 2020 nach Gemeinden

Noch: 10.6 Unterfranken

Gemeinde (mögliche Stimmenzahl je Wähler / durchschnittlich vergebene Stimmenzahl je Wähler)	Stimmberechtigte / Wähler / Wahlbeteiligung in %	Gültige Stimmzettel / ungültige Stz. in % / Sitze insg./ dar. Frauen	Wahlvorschlag	Gewichtete Stimmen Anzahl	Gewichtete Stimmen %	Sitze insgesamt	Sitze dar. Frauen
			Landkreis 674 Haßberge				
111 Aidhausen	1 443	1 052	CSU/Freie Wähler	1 025	97,4	12	2
(24 / 8,102)	1 054	0,2	Ohne Wahlvorschlag	27	2,6	-	-
	73,0	12/ 2					
118 Breitbrunn	858	616	Bürgergemeinschaft	605	98,2	12	5
(24 / 9,182)	624	1,3	Ohne Wahlvorschlag	11	1,8	-	-
	72,7	12/ 5					
120 Bundorf	753	559	Christl. Wählergem./Freie Wähler Bundorf	527	94,3	8	-
(16 / 6,968)	568	1,6	Ohne Wahlvorschlag	32	5,7	-	-
	75,4	8/ 0					
121 Burgpreppach, M	1 122	887	Gemeinsame Liste Burgpreppach	545	61,4	7	2
(24 / 22,526)	897	1,1	Freie Wählergemeinschaft Gemeinwohl	342	38,6	5	-
	79,9	12/ 2					
129 Ebelsbach	3 076	2 104	CSU	744	35,4	6	-
(16 / 15,142)	2 142	1,8	SPD	637	30,3	5	2
	69,6	16/ 3	Bürgernahe Liste Ebelsbach	723	34,4	5	1
130 Ebern, St	6 045	4 027	CSU	1 428	35,5	7	3
(20 / 18,631)	4 147	2,9	GRÜNE	321	8,0	2	1
	68,6	20/ 7	SPD	921	22,9	4	3
			FDP	381	9,5	2	-
			Junge Liste Ebern und Umgebung	253	6,3	1	-
			Freie Wähler Ebern	723	18,0	4	-
133 Eltmann, St	4 216	2 573	CSU	726	28,2	6	1
(20 / 18,681)	2 636	2,4	SPD	660	25,7	5	-
	62,5	20/ 1	Freie Wähler-Überparteilichenliste e.V.	754	29,3	6	-
			Limbacher Liste e.V.	433	16,8	3	-
139 Gädheim	1 026	695	CSU	220	31,7	4	1
(24 / 21,643)	711	2,3	Christliche Wählergemeinschaft Gädheim	258	37,1	4	2
	69,3	12/ 4	Freie Wählergemeinschaft Gädheim	109	15,7	2	-
			Dorfgemeinschaft Greßhausen	108	15,5	2	1
147 Haßfurt, St	11 045	6 023	CSU	1 816	30,2	7	1
(24 / 22,273)	6 208	3,0	GRÜNE/Liste für aktiven Umweltschutz	858	14,2	3	1
	56,2	24/ 4	SPD	992	16,5	4	-
			Wählergemeinschaft Haßfurt	1 843	30,6	8	2
			Junge Liste Haßfurt	514	8,5	2	-
149 Hofheim i.UFr., St	4 139	2 596	CSU	648	25,0	5	2
(20 / 18,992)	2 662	2,5	SPD/Fortschrittliche Bürger	224	8,6	2	-
	64,3	20/ 4	Wählergemeinschaft Goßmannsdorf	426	16,4	3	1
			Wählergemeinschaft Rügheim	399	15,4	3	1
			Wählergemeinschaft Lendershausen	296	11,4	2	-
			Junge Liste Hofheim	335	12,9	3	-
			Reckertshäuser Bürgerliste	115	4,4	1	-
			Wählergemeinschaft Ostheim	153	5,9	1	-
153 Riedbach	1 407	1 104	CSU/Freie Wählergemeinschaft Riedbach	360	32,6	4	1
(24 / 22,693)	1 118	1,3	Dorfliste Kleinsteinach	270	24,5	3	1
	79,5	12/ 4	Ortsliste Mechenried	228	20,7	2	-
			Liste Kleinmünster	153	13,9	2	1
			Kreuzthaler Liste	93	8,4	1	1
159 Oberaurach	3 296	2 195	CSU	741	33,8	5	-
(16 / 14,950)	2 243	2,1	GRÜNE	363	16,5	3	1
	68,1	16/ 3	Freie Wählergemeinschaft Oberaurach	569	25,9	4	2
			Junge Bürger Oberaurach	522	23,8	4	-
160 Kirchlauter	1 094	773	CSU	242	31,3	4	1
(24 / 21,984)	804	3,9	SPD	256	33,1	4	-
	73,5	12/ 2	Junge Liste Kirchlauter-Neubrunn	137	17,7	2	1
			Freie Wähler Kirchlauter	42	5,4	1	-
			Interessengemeinschaft Heilige Länder	96	12,4	1	-
163 Knetzgau	5 289	3 316	CSU	961	29,0	6	2
(20 / 18,324)	3 436	3,5	GRÜNE	504	15,2	3	1
	65,0	20/ 5	SPD	263	7,9	2	-
			FDP/Freie Bürger	456	13,8	3	1
			Christliche Wählergemeinschaft Knetzgau	739	22,3	4	1
			Junge Liste Knetzgau	393	11,9	2	-
164 Königsberg i.Bay., St	3 006	2 056	CSU	1 016	49,4	8	2
(16 / 14,794)	2 101	2,1	SPD	415	20,2	3	1
	69,9	16/ 4	Freie Wählergemeinschaft Königsberg	417	20,3	3	1
			Offene Hellinger Liste	208	10,1	2	-
171 Maroldsweisach, M	2 721	2 058	CSU	689	33,5	5	2
(16 / 15,456)	2 112	2,6	SPD	654	31,8	5	1
	77,6	16/ 4	Junge Chtristliche Union	214	10,4	2	-
			Freie Wählergemeinschaft	307	14,9	2	1
			Junge Bürger	194	9,4	2	-

Noch: 10. Wahl der Gemeinderäte in den kreisangehörigen Gemeinden in Bayern 2020 nach Gemeinden

Noch: 10.6 Unterfranken

Gemeinde (mögliche Stimmenzahl je Wähler / durchschnittlich vergebene Stimmenzahl je Wähler)	Stimmberechtigte / Wähler / Wahlbeteiligung in %	Gültige Stimmzettel / ungültige Stz. in % / Sitze insg./ dar. Frauen	Wahlvorschlag	Gewichtete Stimmen Anzahl	Gewichtete Stimmen %	Sitze insgesamt	Sitze dar. Frauen
			Noch: Landkreis 674 Haßberge				
180 Theres	2 272	1 503	CSU/Dorfgemeinschaft Untertheres	406	27,0	4	-
(28 / 26,097)	1 541	2,5	GRÜNE	135	9,0	1	-
	67,8	14/ 1	SPD	242	16,1	2	-
			Obertheres Gemeindeliste	370	24,6	3	1
			Thereser Demokraten	198	13,2	2	-
			Wählergemeinschaft Horhausen	86	5,7	1	-
			Soziale Unabhängige Bürgergemeinschaft Theres	66	4,4	1	-
184 Pfarrweisach	1 238	983	CSU/SPD/Fr. Wählergem./Kommunale unabh. Liste	737	75,0	9	1
(24 / 21,940)	993	1,0	Unabhängige Liste Bürgerblock	246	25,0	3	-
	80,2	12/ 1					
187 Rauhenebrach	2 385	1 882	CSU	559	29,7	4	-
(14 / 13,337)	1 936	2,8	Freie Wählerschaft Rauhenebrach	611	32,5	5	-
	81,2	14/ 1	Wählergemeinschaft Koppenwind	216	11,5	2	1
			Wählergemeinschaft Fürnbach-Schindelsee-Spielhof	186	9,9	1	-
			Wustvieler Liste	139	7,4	1	-
			Prölsdorfer Liste	171	9,1	1	-
190 Rentweinsdorf, M	1 301	999	CSU	170	17,0	2	-
(24 / 22,283)	1 028	2,8	SPD	279	27,9	3	1
	79,0	12/ 3	Freie Wähler/Überparteiliche Wählergemeinschaft	335	33,5	4	1
			Rentweinsdorfer unabhängige Liste	215	21,5	3	1
195 Sand a.Main	2 566	1 743	CSU/Freie Sander Wähler	718	41,2	7	3
(16 / 15,181)	1 771	1,6	SPD	382	21,9	3	-
	69,0	16/ 4	FW-Freie Sander Bürger e.V.	456	26,2	4	-
			ökologisch humorvoll anders	187	10,7	2	1
201 Stettfeld	950	736	CSU	264	35,9	4	1
(24 / 23,208)	758	2,9	SPD	144	19,6	2	2
	79,8	12/ 4	Stettfelder Dorfgemeinschaft	328	44,6	6	1
210 Untermerzbach	1 399	1 042	CSU	369	35,4	4	2
(18 / 17,125)	1 064	2,1	SPD	358	34,4	4	1
	76,1	12/ 4	Bürgerblock/Freie Wählegemeinschaft	315	30,2	4	1
219 Wonfurt	1 630	1 128	CSU	344	30,5	4	1
(24 / 22,393)	1 147	1,7	GRÜNE	171	15,2	2	-
	70,4	12/ 3	SPD/Freie Wählergemeinschaft	122	10,8	1	-
			Steinsfelder Liste	224	19,9	2	-
			Dampfacher Liste	267	23,7	3	2
221 Zeil a.Main, St	4 503	2 513	CSU	1 021	40,6	8	1
(20 / 18,370)	2 577	2,5	SPD	789	31,4	6	3
	57,2	20/ 5	Überparteiliche Zeiler Liste	703	28,0	6	1
223 Ermershausen	458	375	Freie Wähler Ermershausen	168	44,8	4	1
(16 / 15,824)	382	1,8	Ermershäuser Bürgerliste	207	55,2	4	1
	83,4	8/ 2					
Landkreis zusammen	69 238	45 538	CSU	11 958	26,3	89	20
	46 660	2,4	GRÜNE	1 494	3,3	11	3
	67,4	380/ 82	FREIE WÄHLER	-	-	-	-
			AfD	-	-	-	-
			SPD	6 992	15,4	52	14
			FDP	381	0,8	2	-
			Sonstige zusammen	24 713	54,3	226	45
			darunter übrige Parteien	-	-	-	-
			gemeinsame Wahlvorschläge	4 906	10,8	45	9
			Wählergruppen	19 737	43,3	181	36
			Landkreis 675 Kitzingen				
111 Abtswind, M	701	446	Bürgerblock Abtswind	442	99,1	8	2
(16 / 6,587)	451	1,1	Ohne Wahlvorschlag	4	0,9	-	-
	64,3	8/ 2					
112 Albertshofen	1 872	1 173	CSU	492	41,9	6	1
(28 / 26,054)	1 200	2,3	SPD	221	18,8	3	1
	64,1	14/ 2	Albertshöfer Bürger Liste	460	39,2	5	-
113 Biebelried	1 004	755	CSU/Freie Bürger	227	30,1	4	2
(24 / 22,355)	769	1,8	Allgemeine BürgerListe	188	24,9	3	3
	76,6	12/ 6	Fr. Wählergem. Biebelried Kaltensondheim Westheim	340	45,0	5	1
114 Buchbrunn	905	630	Freie Wählergemeinschaft Buchbrunn	483	76,7	9	1
(24 / 22,387)	637	1,1	Wir in Buchbrunn	147	23,3	3	-
	70,4	12/ 1					
116 Castell	668	511	Freie Wählergemeinschaft Castell	284	55,6	5	1
(16 / 14,798)	522	2,1	Freie Wählergemeinschaft Greuth	139	27,2	2	-
	78,1	8/ 1	Wählergruppe Wüstenfelden	88	17,2	1	-

Noch: 10. Wahl der Gemeinderäte in den kreisangehörigen Gemeinden in Bayern 2020 nach Gemeinden

Noch: 10.6 Unterfranken

Gemeinde (mögliche Stimmenzahl je Wähler / durchschnittlich vergebene Stimmenzahl je Wähler)	Stimmberechtigte / Wähler / Wahlbeteiligung in %	Gültige Stimmzettel / ungültige Stz. in % / Sitze insg./ dar. Frauen	Wahlvorschlag	Gewichtete Stimmen Anzahl	Gewichtete Stimmen %	Sitze insgesamt	Sitze dar. Frauen
			Noch: Landkreis 675 Kitzingen				
117 Dettelbach, St	5 772	3 966	CSU	1 183	29,8	6	1
(20 / 18,758)	4 034	1,7	GRÜNE	208	5,2	1	1
	69,9	20/ 6	SPD	551	13,9	3	1
			Freie Wähler Dettelbach	1 347	34,0	6	1
			Mainsondheimer Liste e.V.	362	9,1	2	1
			Effeldorfer Liste	315	7,9	2	1
127 Geiselwind, M	2 000	1 180	CSU/FW/G18-Gemeinsame Liste	1 165	98,7	14	3
(28 / 10,155)	1 195	1,3	Ohne Wahlvorschlag	15	1,3	-	-
	59,8	14/ 3					
131 Großlangheim, M	1 293	940	CSU/Freie Bürger	306	32,6	4	1
(24 / 22,522)	970	3,1	FREIE WÄHLER	248	26,4	3	-
	75,0	12/ 3	Junge Liste	147	15,6	2	1
			Großlangheimer Liste	102	10,9	1	-
			Unabhängie Langemer Kandidatur	137	14,6	2	1
139 Iphofen, St	3 820	2 729	CSU	749	27,4	5	-
(16 / 14,897)	2 774	1,6	SPD	416	15,2	2	-
	72,6	16/ 1	Freie Wählergemeinschaft Iphofen	1 368	50,1	8	1
			Iphöfer Bürgerliste	196	7,2	1	-
141 Kitzingen, GKSt	16 709	7 688	CSU	2 149	28,0	8	3
(30 / 27,310)	8 015	4,1	GRÜNE	963	12,5	4	3
	48,0	30/ 9	AfD	342	4,4	1	-
			SPD	1 014	13,2	4	2
			Unabhängie soziale Wählergruppe	535	7,0	2	-
			Freie Wähler/FBW Kitzingen e.V.	1 011	13,2	4	-
			ÖDP	412	5,4	2	1
			Kommunale Initiative Kitzingen	436	5,7	2	-
			Pro Kitzingen	661	8,6	2	-
			BP	165	2,1	1	-
142 Kleinlangheim, M	1 334	829	CSU	331	39,9	5	-
(24 / 22,147)	849	2,4	Bürgervereinigung/Freie Wähler	386	46,6	5	1
	63,6	12/ 1	Bürgerblock Atzhausen	112	13,5	2	-
144 Mainbernheim, St	1 859	1 180	CSU	340	28,8	4	-
(14 / 13,358)	1 204	2,0	SPD	369	31,3	4	1
	64,8	14/ 4	Freie Wählergemeinschaft Mainbernheim	471	39,9	6	3
146 Mainstockheim	1 522	1 030	CSU	196	19,0	2	-
(12 / 11,567)	1 051	2,0	SPD	293	28,4	4	-
	69,1	12/ 1	Freie Bürgerblock Mainstockheim	541	52,5	6	1
147 Marktbreit, St	3 264	1 991	CSU	478	24,0	4	1
(16 / 15,303)	2 016	1,2	SPD	553	27,8	4	1
	61,8	16/ 2	Freie Wählergruppe Gnodstadt	585	29,4	5	-
			FW Freie Wähler Marktbreit e.V.	375	18,8	3	-
148 Markt Einersheim, M	986	587	CSU	206	35,1	4	-
(24 / 22,177)	595	1,3	SPD	107	18,2	2	-
	60,3	12/ 3	Unabhängige Wählergemeinschaft Markt Einersheim	274	46,7	6	3
149 Marktsteft, St	1 576	1 136	CSU	316	27,8	3	-
(24 / 22,549)	1 152	1,4	Freie Wählergemeinschaft Marktsteft	337	29,7	4	-
	73,1	12/ 3	Sozialer Bürgerblock Marktsteft	257	22,6	3	1
			Freie Wählergruppe Michelfeld	226	19,9	2	2
150 Martinsheim	837	617	Freie Wählergemeinschaft Martinsheim	208	33,7	4	-
(12 / 11,408)	623	1,0	Freie Wählergemeinschaft Gnötzheim	170	27,6	3	-
	74,4	12/ 0	Wählergemeinschaft Enheim	133	21,6	3	-
			Freie Wählerschaft Unterickelsheim	106	17,2	2	-
155 Nordheim a.Main	815	684	CSU/Freie Bürger	278	40,6	5	1
(12 / 11,589)	693	1,3	Freie Wählergemeinschaft Nordheim am Main e.V.	171	25,0	3	-
	85,0	12/ 1	Nordheimer Liste	235	34,4	4	-
156 Obernbreit, M	1 446	949	CSU	257	27,1	3	-
(12 / 11,560)	968	2,0	FREIE WÄHLER/FREIE WÄHLER Obernbreit	393	41,4	5	1
	66,9	12/ 2	SPD	299	31,5	4	1
158 Prichsenstadt, St	2 540	1 832	CSU	652	35,6	6	1
(16 / 14,924)	1 867	1,9	GRÜNE	126	6,9	1	1
	73,5	16/ 3	Freie Bürger-Gemeinschaft Prichsenstadt	466	25,4	4	-
			Stadelschwarzacher Ortsliste	232	12,7	2	-
			Lauber Wähler-Liste	356	19,4	3	1
161 Rödelsee	1 490	1 052	CSU	520	49,4	6	-
(24 / 22,279)	1 074	2,0	Freie Wähler Rödelsee-Fröhstockheim	280	26,6	3	-
	72,1	12/ 0	Fröhstockheimer Liste	252	24,0	3	-
162 Rüdenhausen, M	741	418	Rüdenhäuser Liste	411	98,3	8	1
(16 / 7,990)	422	0,9	Ohne Wahlvorschlag	7	1,7	-	-
	57,0	8/ 1					

Noch: 10. Wahl der Gemeinderäte in den kreisangehörigen Gemeinden in Bayern 2020 nach Gemeinden

Noch: 10.6 Unterfranken

Gemeinde (mögliche Stimmenzahl je Wähler / durchschnittlich vergebene Stimmenzahl je Wähler)	Stimmberechtigte / Wähler / Wahlbeteiligung in %	Gültige Stimmzettel / ungültige Stz. in % / Sitze insg./ dar. Frauen	Wahlvorschlag	Gewichtete Stimmen Anzahl	Gewichtete Stimmen %	Sitze insgesamt	Sitze dar. Frauen
			Noch: Landkreis 675 Kitzingen				
165 Schwarzach a.Main, M	2 885	1 940	CSU	657	33,9	5	1
(16 / 14,912)	1 977	1,9	Freie Christliche Wählergemeinschaft	905	46,6	8	3
	68,5	16/ 4	Abtei Münsterschwarzenbach	154	7,9	1	-
			Wählergemeinschaft Düllstadt	224	11,5	2	-
166 Segnitz	685	495	CSU/SPD/Segnitzer Bürgerliste	490	99,0	8	-
(16 / 7,422)	499	0,8	Ohne Wahlvorschlag	5	1,0	-	-
	72,8	8/ 0					
167 Seinsheim, M	878	610	Freie Wähler Seinsheim	234	38,4	4	-
(12 / 11,533)	617	1,1	Wahlgemeinschaft Tiefenstockheim	134	22,0	3	1
	70,3	12/ 2	Unabhängige Wähler Iffigheim	104	17,0	2	-
			Wählervereinigung Wässerndorf	138	22,6	3	1
169 Sommerach	1 114	922	CSU	393	42,6	6	2
(12 / 11,521)	930	0,9	GRÜNE	104	11,3	1	-
	83,5	12/ 3	SPD	35	3,8	-	-
			Freie Wähler-Gemeinschaft Sommeerach e.V.	390	42,3	5	1
170 Sulzfeld a.Main	1 056	804	Wählergemeinschaft Pro Sulzfeld	354	44,0	5	-
(24 / 22,830)	816	1,5	Sulzfelder Kommunale Liste	450	56,0	7	2
	77,3	12/ 2					
174 Volkach, St	7 224	5 052	CSU	1 558	30,8	6	2
(20 / 18,729)	5 180	2,5	GRÜNE	833	16,5	3	1
	71,7	20/ 4	SPD	597	11,8	2	-
			FDP	247	4,9	1	-
			Freie Wählergemeinschaft Volkach e.V.	1 323	26,2	6	1
			Bürgerliste Volkach	494	9,8	2	-
177 Wiesenbronn	850	627	Liste für Wiesenbronn	616	98,2	12	3
(24 / 10,265)	631	0,6	Ohne Wahlvorschlag	11	1,8	-	-
	74,2	12/ 3					
178 Wiesentheid, M	3 927	2 466	CSU	635	25,8	4	1
(16 / 15,382)	2 524	2,3	GRÜNE	205	8,3	1	-
	64,3	16/ 1	FREIE WÄHLER	716	29,0	5	-
			SPD	176	7,1	1	-
			Wählergemeinschaft Reupelsdorf	175	7,1	1	-
			Bürgervereinigung Geesdorf	162	6,6	1	-
			Christliche Wählergemeinschaft Wiesentheid	141	5,7	1	-
			Freie Wählergemeinschaft Feuerbach	113	4,6	1	-
			WOW-Junge Liste	143	5,8	1	-
179 Willanzheim, M	1 293	972	Wählergemeinschaft Willanzheim	499	51,3	6	2
(12 / 11,578)	980	0,8	Freie Wahlgemeinschaft Hüttenheim	292	30,0	4	-
	75,8	12/ 2	Freie Chr. Wählergemeinschaft Markt Herrnsheim	181	18,6	2	-
Landkreis zusammen	73 066	46 211	CSU	11 112	24,0	83	13
	47 235	2,2	GRÜNE	2 439	5,3	11	6
	64,6	416/ 76	FREIE WÄHLER	964	2,1	8	-
			AfD	342	0,7	1	-
			SPD	4 631	10,0	33	7
			FDP	247	0,5	1	-
			Sonstige zusammen	26 476	57,3	279	50
			darunter übrige Parteien	577	1,2	3	1
			gemeinsame Wahlvorschläge	2 859	6,2	40	8
			Wählergruppen	22 998	49,8	236	41
			Landkreis 676 Miltenberg				
111 Altenbuch	1 017	758	CSU	358	47,2	6	1
(24 / 19,810)	771	1,7	Freie Wählergemeinschaft Altenbuch	400	52,8	6	2
	75,8	12/ 3					
112 Amorbach, St	3 064	1 829	CSU	965	52,8	8	1
(16 / 15,302)	1 869	1,9	FREIE WÄHLER	339	18,5	3	1
	61,0	16/ 3	SPD	525	28,7	5	1
116 Bürgstadt, M	3 401	2 409	CSU	1 032	42,8	7	1
(16 / 15,461)	2 439	1,2	GRÜNE/SPD/ÖDP	260	10,8	2	1
	71,7	16/ 3	Unabhängige Wählergemeinschaft Bürgstadt e.V.	1 117	46,4	7	1
117 Collenberg	1 900	1 188	CSU	651	54,8	8	-
(28 / 24,855)	1 209	1,7	SPD	248	20,9	3	1
	63,6	14/ 1	Freie Bürger Collenberg	289	24,3	3	-
118 Dorfprozelten	1 449	1 064	CSU	395	37,1	5	1
(24 / 22,541)	1 095	2,8	FREIE WÄHLER	460	43,2	5	1
	75,6	12/ 3	SPD	209	19,6	2	1
119 Eichenbühl	2 052	1 417	CSU	812	57,3	8	1
(28 / 25,100)	1 440	1,6	SPD/Unabhängige Wählergemeinschaft	605	42,7	6	1
	70,2	14/ 2					

Noch: 10. Wahl der Gemeinderäte in den kreisangehörigen Gemeinden in Bayern 2020 nach Gemeinden

Noch: 10.6 Unterfranken

Gemeinde (mögliche Stimmenzahl je Wähler / durchschnittlich vergebene Stimmenzahl je Wähler)	Stimmberechtigte Wähler / Wahlbeteiligung in %	Gültige Stimmzettel / ungültige Stz. in % / Sitze insg./ dar. Frauen	Wahlvorschlag	Gewichtete Stimmen Anzahl	Gewichtete Stimmen %	Sitze insgesamt	Sitze dar. Frauen
			Noch: Landkreis 676 Miltenberg				
121 Elsenfeld, M	6 434	3 598	CSU	1 405	39,0	8	1
(20 / 18,561)	3 676	2,1	SPD/GRÜNE	913	25,4	5	2
	57,1	20/ 4	Unabhängige Bürgervereinigung	1 280	35,6	7	1
122 Erlenbach a.Main, St	7 169	3 453	CSU	1 511	43,8	10	2
(24 / 21,813)	3 544	2,6	GRÜNE	707	20,5	5	3
	49,4	24/ 8	FREIE WÄHLER/Freie Wähler Erlenbach	297	8,6	2	-
			SPD	938	27,2	7	3
123 Eschau, M	3 088	1 950	CSU	638	32,7	5	1
(16 / 15,103)	1 990	2,0	SPD	447	22,9	4	1
	64,4	16/ 4	Freie Wähler Eschau	553	28,4	4	1
			Hobbacher Wählergemeinschaft	312	16,0	3	1
124 Faulbach	2 128	1 334	CSU	564	42,3	6	-
(28 / 24,860)	1 359	1,8	SPD	499	37,4	5	1
	63,9	14/ 2	Interessengemeinschaft Faulbacher Bürger	271	20,3	3	1
125 Großheubach, M	4 045	2 698	CSU	983	36,4	7	1
(20 / 19,142)	2 782	3,0	SPD	341	12,6	3	1
	68,8	20/ 5	Parteilose Wählergemeinschaft/Freie Wähler	743	27,5	5	-
			Heimat mit Zukunft	631	23,4	5	3
126 Großwallstadt	3 281	2 410	CSU	614	25,5	4	3
(16 / 15,450)	2 457	1,9	SPD	262	10,9	2	1
	74,9	16/ 6	Freie Wähler Großwallstadt	973	40,4	6	1
			Bürger für Großwallstadt	561	23,3	4	1
128 Hausen	1 488	1 168	CSU/Wählergemeinschaft Hausen	501	42,9	5	1
(24 / 22,606)	1 177	0,8	Hausener Bürgerblock	667	57,1	7	1
	79,1	12/ 2					
131 Kirchzell, M	1 833	1 294	CSU	535	41,3	6	2
(28 / 25,251)	1 324	2,3	SPD	250	19,3	3	2
	72,2	14/ 5	FWG	509	39,3	5	1
132 Kleinheubach, M	2 837	1 518	CSU	244	16,1	2	1
(16 / 15,298)	1 549	2,0	SPD	547	36,0	6	1
	54,6	16/ 3	Freie Wähler Kleinheubach	375	24,7	4	1
			Wir für Kleinheubach	352	23,2	4	-
133 Kleinwallstadt, M	4 462	2 497	CSU	903	36,2	7	1
(20 / 18,725)	2 575	3,0	GRÜNE	419	16,8	3	2
	57,7	20/ 4	SPD	499	20,0	4	1
			Freie Wählergemeinschaft Kleinwallstadt-Hofstetten	676	27,1	6	-
134 Klingenberg a.Main, St	4 715	2 647	CSU	704	26,6	5	2
(20 / 18,927)	2 711	2,4	GRÜNE	394	14,9	3	2
	57,5	20/ 5	SPD	315	11,9	2	-
			Freie Wähler Trennfurt	506	19,1	4	-
			Freie Wähler Klingenberg-Röllfeld	250	9,4	2	-
			Neue Mitte Klingenberg	478	18,1	4	1
135 Laudenbach	1 116	761	CSU	168	22,1	3	1
(24 / 22,528)	782	2,7	FREIE WÄHLER	312	41,0	5	-
	70,1	12/ 2	Die Unabhängigen	281	36,9	4	1
136 Leidersbach	3 774	2 160	CSU	837	38,8	6	2
(16 / 14,846)	2 210	2,3	SPD	338	15,6	3	1
	58,6	16/ 4	Christliche Wählergemeinschaft Leiderbach	388	18,0	3	1
			Unabhängige Bürger Leidersbach	597	27,6	4	-
139 Miltenberg, St	7 204	3 951	CSU	1 042	26,4	5	-
(20 / 18,818)	4 082	3,2	GRÜNE	436	11,0	2	1
	56,7	20/ 4	SPD	488	12,4	3	2
			Liberale Miltenberger e.V.	730	18,5	4	1
			Miltenberger Wahlgemeinschaft e.V.	334	8,5	2	-
			Freie Wähler der Stadt Miltenberg e.V.	227	5,7	1	-
			Bürgerliste Miltenberg	277	7,0	1	-
			ÖDP	417	10,6	2	-
140 Mömlingen	3 927	2 393	CSU	1 273	53,2	9	4
(16 / 14,891)	2 466	3,0	FWG	1 120	46,8	7	4
	62,8	16/ 8					
141 Mönchberg, M	2 086	1 555	CSU	502	32,3	5	1
(28 / 25,835)	1 587	2,0	Bürgerblock Mönchberg e.V.	809	52,0	7	2
	76,1	14/ 3	Wählergemeinschaft Schmachtenberg	244	15,7	2	-
143 Neunkirchen	1 215	888	Wählergemeinschaft Umpfenbach	283	31,9	4	2
(12 / 11,373)	894	0,7	Wählergemeinschaft Neunkirchen	285	32,1	4	-
	73,6	12/ 2	Wählergemeinschaft Richelbach	320	36,0	4	-
144 Niedernberg	3 983	2 287	CSU	1 036	45,3	7	2
(16 / 14,981)	2 337	2,1	SPD	505	22,1	4	2
	58,7	16/ 5	Freie Wähler Niedernberg	746	32,6	5	1

Noch: 10. Wahl der Gemeinderäte in den kreisangehörigen Gemeinden in Bayern 2020 nach Gemeinden

Noch: 10.6 Unterfranken

Gemeinde (mögliche Stimmenzahl je Wähler / durchschnittlich vergebene Stimmenzahl je Wähler)	Stimmberechtigte Wähler / Wahlbeteiligung in %	Gültige Stimmzettel ungültige Stz. in % / Sitze insg./ dar. Frauen	Wahlvorschlag	Gewichtete Stimmen Anzahl	Gewichtete Stimmen %	Sitze insgesamt	Sitze dar. Frauen
			Noch: Landkreis 676 Miltenberg				
145 Obernburg a.Main, St	6 608	3 865	CSU	1 444	37,4	7	-
(20 / 18,724)	3 979	2,9	GRÜNE	718	18,6	4	1
	60,2	20/ 5	FREIE WÄHLER/FW	931	24,1	5	2
			SPD	247	6,4	1	1
			AL	525	13,6	3	1
151 Röllbach	1 333	848	Röllnacher Liste	845	99,6	12	3
(24 / 10,934)	868	2,3	Ohne Wahlvorschlag	3	0,4	-	-
	65,1	12/ 3					
153 Rüdenau	631	396	Freie Wählergemeinschaft Rüdenau	355	89,6	8	2
(16 / 6,412)	403	1,7	Ohne Wahlvorschlag	41	10,4	-	-
	63,9	8/ 2					
156 Schneeberg, M	1 371	921	CSU	353	38,3	5	1
(24 / 22,672)	940	2,0	SPD	194	21,1	2	-
	68,6	12/ 2	Freie Wähler/Bürgerblock Schneeberg	374	40,6	5	1
158 Stadtprozelten, St	1 201	761	CSU	358	47,0	6	2
(24 / 22,244)	772	1,4	SPD	142	18,7	2	1
	64,3	12/ 4	Freie Wählergemeinschaft Stadtprozelten-Neuenbuch	261	34,3	4	1
160 Sulzbach a.Main, M	5 810	3 025	CSU	1 097	36,3	7	1
(20 / 18,563)	3 113	2,8	GRÜNE/ÖDP/ZAG Zukunft Aktiv Gestalten	599	19,8	4	1
	53,6	20/ 4	SPD	436	14,4	3	1
			Freie Wählergemeinschaft	893	29,5	6	1
165 Weilbach, M	1 824	1 253	CSU	426	34,0	5	1
(14 / 10,196)	1 272	1,5	SPD	399	31,8	4	-
	69,7	14/ 2	FREIE WÄHLER WEILBACH	428	34,2	5	1
169 Wörth a.Main, St	3 529	2 190	CSU	504	23,0	4	2
(16 / 15,206)	2 226	1,6	FREIE WÄHLER	1 196	54,6	9	2
	63,1	16/ 4	SPD/GRÜNE	490	22,4	3	-
Landkreis zusammen	99 975	60 486	CSU	21 354	35,3	171	36
	61 898	2,3	GRÜNE	2 674	4,4	17	9
	61,9	496/ 117	FREIE WÄHLER	2 307	3,8	22	4
			AfD	-	-	-	-
			SPD	7 829	12,9	68	22
			FDP	-	-	-	-
			Sonstige zusammen	26 322	43,5	218	46
			darunter übrige Parteien	417	0,7	2	-
			gemeinsame Wahlvorschläge	4 596	7,6	32	8
			Wählergruppen	21 265	35,2	184	38
			Landkreis 677 Main-Spessart				
114 Arnstein, St	6 670	4 255	CSU	1 595	37,5	8	-
(20 / 17,977)	4 381	2,9	GRÜNE	502	11,8	3	-
	65,7	20/ 3	FREIE WÄHLER/Freie Wähler Großgemeinde Arnstein	482	11,3	2	1
			SPD	499	11,7	2	1
			FDP	30	0,7	-	-
			Freie Werntalliste	691	16,2	3	-
			Junge Bürger	456	10,7	2	1
116 Aura i.Sinngrund	811	541	CSU/Unabhängige Bürger	207	38,3	4	-
(24 / 20,843)	551	1,8	SPD/Freie-Unabhängige Bürger Aura i.S.	210	38,8	5	-
	67,9	12/ 1	Freie Wähler Aura i.Sinngrund	124	22,9	3	1
119 Birkenfeld	1 744	1 248	CSU	232	18,6	3	-
(14 / 13,520)	1 263	1,2	SPD	213	17,1	2	1
	72,4	14/ 2	Freie Wählergemeinschaft	482	38,6	5	1
			Bürgerblock	321	25,7	4	-
120 Bischbrunn	1 504	1 011	Bürgerliste	1 005	99,4	12	2
(24 / 10,783)	1 021	1,0	Ohne Wahlvorschlag	6	0,6	-	-
	67,9	12/ 2					
122 Burgsinn, M	2 001	1 514	CSU/Unabhängige Bürger	335	22,1	3	-
(28 / 25,710)	1 544	1,9	SPD/Freie Liste Burgsinn	273	18,0	2	-
	77,2	14/ 2	Bürger-Liste Burgsinn/Freie Bürger	624	41,2	6	2
			Initiative Burgsinn	282	18,6	3	-
125 Erlenbach b.Marktheide	2 009	1 342	CSU	358	26,7	4	1
(28 / 25,172)	1 370	2,0	FWG/SPD	637	47,5	6	1
	68,2	14/ 2	Bürgergemeinschaft Tiefenthal	347	25,9	4	-
126 Esselbach	1 712	1 039	Gemeinsam für Esselbach	1 034	99,5	14	2
(28 / 11,874)	1 054	1,4	Ohne Wahlvorschlag	5	0,5	-	-
	61,6	14/ 2					
127 Eußenheim	2 601	1 943	CSU	1 054	54,2	9	3
(16 / 14,738)	1 973	1,5	Freie Wähler	889	45,8	7	1
	75,9	16/ 4					

Noch: 10. Wahl der Gemeinderäte in den kreisangehörigen Gemeinden in Bayern 2020 nach Gemeinden

Noch: 10.6 Unterfranken

Gemeinde (mögliche Stimmenzahl je Wähler / durchschnittlich vergebene Stimmenzahl je Wähler)	Stimmberechtigte / Wähler / Wahlbeteiligung in %	Gültige Stimmzettel / ungültige Stz. in % / Sitze insg./ dar. Frauen	Wahlvorschlag	Gewichtete Stimmen Anzahl	Gewichtete Stimmen %	Sitze insgesamt	Sitze dar. Frauen
			Noch: Landkreis 677 Main-Spessart				
128 Fellen	676	517	CSU/Freie Bürger Fellen	312	60,3	5	1
(16 / 14,828)	525	1,5	Ortschaft Rengersbrunn	111	21,5	2	-
	77,7	8/ 1	Wählergruppe Ortsteil Wohnrod	94	18,2	1	-
129 Frammersbach, M	3 666	2 324	CSU	659	28,4	5	1
(16 / 15,272)	2 361	1,6	GRÜNE	326	14,0	2	-
	64,4	16/ 4	SPD	628	27,0	4	2
			FW Freie Wähler	711	30,6	5	1
131 Gemünden a.Main, St	8 241	4 702	CSU	875	18,6	5	-
(24 / 21,846)	4 889	3,8	SPD	795	16,9	4	1
	59,3	24/ 1	Freie Wähler - Freie Bürger Gemünden e.V. - FW-FB	1 028	21,9	5	-
			Freie Wählergemeinschaft	330	7,0	2	-
			Bündnis für Bürgernähe	964	20,5	5	-
			Öko-Kreis Wählervereinigung	455	9,7	2	-
			Neue Bürgergemeinschaft	255	5,4	1	-
132 Gössenheim	965	662	Unabhängige Gössenheimer Bürger	388	58,6	7	1
(24 / 21,053)	670	1,2	Wählergemeinschaft Gössenheim-Sachsenheim	274	41,4	5	1
	69,4	12/ 2					
133 Gräfendorf	1 128	861	Dorfgemeinschaft Gräfendorf	349	40,5	5	1
(24 / 22,557)	873	1,4	Dorfgemeinschaft Wolfsmünster	198	23,0	3	-
	77,4	12/ 1	Dorfgemeinschaft Weickersgüben	117	13,6	2	-
			Freie Bürger Schonderfeld	97	11,3	1	-
			Freie Bürger Michelau	100	11,6	1	-
135 Hafenlohr	1 547	1 095	CSU	533	48,7	6	4
(24 / 22,619)	1 116	1,9	SPD/Bürgerblock	145	13,2	2	1
	72,1	12/ 6	Freie Wählergemeinschaft Hafenlohr-Windheim	417	38,1	4	1
137 Hasloch	1 062	672	CSU/Freie Wählergemeinschaft	273	40,6	5	2
(24 / 22,981)	683	1,6	SPD/Freie Bürger	213	31,7	4	1
	64,3	12/ 4	Freie Wähler-Parteilose Liste	186	27,7	3	1
142 Himmelstadt	1 333	925	CSU/Freie Bürgerliste	375	40,5	5	2
(15 / 13,840)	943	1,9	SPD	291	31,5	4	-
	70,7	12/ 3	Neue Liste Himmelstadt	259	28,0	3	1
146 Karbach, M	1 137	758	FREIE WÄHLER/Unabhängige Bürger	753	99,3	12	2
(24 / 10,819)	766	1,0	Ohne Wahlvorschlag	5	0,7	-	-
	67,4	12/ 2					
148 Karlstadt, St	11 706	8 211	CSU	2 808	34,2	8	1
(24 / 21,831)	8 428	2,6	GRÜNE	1 782	21,7	5	1
	72,0	24/ 3	SPD	1 447	17,6	4	1
			FDP	66	0,8	-	-
			Freie Wählergemeinschaft Karlstadt e.V.	1 822	22,2	6	-
			DIE LINKE/Die PARTEI	286	3,5	1	-
149 Karsbach	1 441	1 032	Freie Bürger Karsbach	467	45,3	6	2
(24 / 22,174)	1 046	1,3	Dorfgemeinschaft Karsbach	379	36,7	4	-
	72,6	12/ 4	Unabhängige Bürger	186	18,0	2	2
151 Kreuzwertheim, M	3 280	1 796	CSU	591	32,9	5	1
(16 / 15,041)	1 840	2,4	SPD/Gruppe parteilos-liberal-unabhängige-sozial	611	34,0	6	2
	56,1	16/ 4	Freie Wählervereinigung Kreuzwertheim e.V.	594	33,1	5	1
154 Triefenstein, M	3 586	2 495	CSU	724	29,0	5	1
(16 / 15,343)	2 533	1,5	SPD/Unabhängige Liste	429	17,2	3	-
	70,6	16/ 3	Freie Bürger Markt Triefenstein	790	31,7	5	1
			Aus Vier mach Wir	552	22,1	3	1
155 Lohr a.Main, St	12 144	7 498	CSU	2 297	30,6	7	2
(24 / 22,227)	7 706	2,7	GRÜNE	1 664	22,2	5	3
	63,5	24/ 11	SPD	1 260	16,8	4	3
			FDP	249	3,3	1	-
			Freie Wähler	967	12,9	3	2
			Bürgerverein Lohr und Umgebung e.V.	830	11,1	3	1
			ÖDP	231	3,1	1	-
157 Marktheidenfeld, St	8 944	5 204	CSU	1 647	31,6	8	2
(24 / 22,411)	5 348	2,7	GRÜNE	767	14,7	4	3
	59,8	24/ 6	SPD	507	9,7	2	-
			FDP	74	1,4	-	-
			Freie Wähler	1 039	20,0	5	-
			proMAR	1 170	22,5	5	1
159 Mittelsinn	677	535	CSU/SPD/Unabhängige Bürger	365	68,2	5	-
(16 / 15,172)	541	1,1	Junge Bürger Mittelsinn	100	18,7	2	-
	79,9	8/ 0	Mein Mittelsinn	70	13,1	1	-
164 Neuendorf	701	491	CSU/Unabhängige Bürger	192	39,1	3	-
(16 / 15,055)	498	1,4	Freie Wähler Dorfgemeinschaft Neuendorf	299	60,9	5	1
	71,0	8/ 1					

Noch: 10. Wahl der Gemeinderäte in den kreisangehörigen Gemeinden in Bayern 2020 nach Gemeinden

Noch: 10.6 Unterfranken

Gemeinde (mögliche Stimmenzahl je Wähler / durchschnittlich vergebene Stimmenzahl je Wähler)	Stimmberechtigte / Wähler / Wahlbeteiligung in %	Gültige Stimmzettel / ungültige Stz. in % / Sitze insg./ dar. Frauen	Wahlvorschlag	Gewichtete Stimmen Anzahl	Gewichtete Stimmen %	Sitze insgesamt	Sitze dar. Frauen
			Noch: Landkreis 677 Main-Spessart				
165 Neuhütten	951	740	Gemeinsam für Neuhütten	729	98,5	12	3
(24 / 9,976)	747	0,9	Ohne Wahlvorschlag	11	1,5	-	-
	78,5	12/ 3					
166 Neustadt a.Main	1 002	632	Bürgerliste	631	99,8	12	4
(24 / 9,247)	637	0,8	Ohne Wahlvorschlag	1	0,2	-	-
	63,6	12/ 4					
169 Obersinn, M	791	489	Freie Wählergemeinschaft Obersinn	487	99,6	8	-
(16 / 8,204)	494	1,0	Ohne Wahlvorschlag	2	0,4	-	-
	62,5	8/ 0					
170 Partenstein	2 312	1 510	CSU	379	25,1	3	-
(14 / 13,576)	1 543	2,1	SPD	513	34,0	5	1
	66,7	14/ 3	Freie Wähler	618	40,9	6	2
172 Rechtenbach	832	532	Bürgerliste	524	98,5	12	4
(24 / 9,840)	540	1,5	Ohne Wahlvorschlag	8	1,5	-	-
	64,9	12/ 4					
175 Retzstadt	1 289	970	CSU/Unabhängige Wählergemeinschaft	568	58,6	7	2
(24 / 21,861)	982	1,2	Christliche Freie Wähler Retzstadt	402	41,4	5	-
	76,2	12/ 2					
177 Rieneck, St	1 593	1 219	Allianz für Rieneck	390	32,0	4	-
(28 / 26,184)	1 248	2,3	Rienecker Junge Wähler Union	284	23,3	3	1
	78,3	14/ 2	Bürger-Forum-Rieneck	153	12,6	2	-
			Freie Bürger	392	32,2	5	1
178 Roden	826	579	Dorfgemeinschaft Ansbach	280	48,4	4	1
(08 / 7,839)	593	2,4	Wählergemeinschaft Roden	299	51,6	4	-
	71,8	8/ 1					
181 Rothenfels, St	824	533	Freie Bürger	529	99,2	12	2
(24 / 8,203)	546	2,4	Ohne Wahlvorschlag	4	0,8	-	-
	66,3	12/ 2					
182 Schollbrunn	764	494	Bürger für Schollbrunn	362	73,3	6	1
(16 / 15,107)	502	1,6	Freie Wähler Schollbrunn	132	26,7	2	1
	65,7	8/ 2					
186 Steinfeld	1 760	1 286	CSU/Bürgerblock	306	23,8	3	1
(28 / 25,733)	1 319	2,5	Freie Wähler Dorfgemeinschaft Steinfeld	394	30,6	4	2
	74,9	14/ 3	Wählergemeinschaft Hausen	327	25,4	4	-
			Freie Wählergruppe Waldzell	259	20,1	3	-
189 Thüngen, M	1 096	813	CSU	166	20,4	2	-
(12 / 11,352)	829	1,9	SPD	323	39,7	5	2
	75,6	12/ 3	FREIE WÄHLER Thüngen	324	39,9	5	1
193 Urspringen	1 163	801	Urspringer Einheitsliste	796	99,4	12	1
(24 / 10,145)	815	1,7	Ohne Wahlvorschlag	5	0,6	-	-
	70,1	12/ 1					
200 Wiesthal	1 086	806	Gemeinsame Liste für Wiesthal/Krommenthal	791	98,1	12	1
(24 / 9,390)	817	1,3	Ohne Wahlvorschlag	15	1,9	-	-
	75,2	12/ 1					
203 Zellingen, M	5 219	3 419	CSU	1 362	39,8	8	3
(20 / 18,777)	3 517	2,8	GRÜNE	572	16,7	3	1
	67,4	20/ 5	SPD	721	21,1	4	-
			Freie Bürger Zellingen-Retzbach-Duttenbrunn	499	14,6	3	1
			Bürgervereinigung Duttenbrunn	265	7,8	2	-
Landkreis zusammen	102 794	67 494	CSU	15 280	22,6	86	19
	69 052	2,3	GRÜNE	5 613	8,3	22	8
	67,2	550/ 110	FREIE WÄHLER	-	-	-	-
			AfD	-	-	-	-
			SPD	7 197	10,7	40	12
			FDP	419	0,6	1	-
			Sonstige zusammen	38 985	57,8	401	71
			darunter übrige Parteien	231	0,3	1	-
			gemeinsame Wahlvorschläge	6 972	10,3	83	16
			Wählergruppen	31 720	47,0	317	55
			Landkreis 678 Schweinfurt				
115 Bergrheinfeld	4 244	2 342	CSU	988	42,2	9	2
(20 / 18,635)	2 392	2,1	GRÜNE	257	11,0	2	1
	56,4	20/ 6	SPD	390	16,7	3	1
			Freie Wähler Bergrheinfeld-Gartenstast e.V.	707	30,2	6	2
122 Dingolshausen	1 056	844	Bürgerblock/Freie Wählergemeinschaft Dingolshausen	617	73,1	9	2
(24 / 22,100)	854	1,2	Christliche Wählergruppe Bischwind	227	26,9	3	1
	80,9	12/ 3					

Noch: 10. Wahl der Gemeinderäte in den kreisangehörigen Gemeinden in Bayern 2020 nach Gemeinden

Noch: 10.6 Unterfranken

Gemeinde (mögliche Stimmenzahl je Wähler / durchschnittlich vergebene Stimmenzahl je Wähler)	Stimmberechtigte / Wähler / Wahlbeteiligung in %	Gültige Stimmzettel / ungültige Stz. in % / Sitze insg./ dar. Frauen	Wahlvorschlag	Gewichtete Stimmen Anzahl	Gewichtete Stimmen %	Sitze insgesamt	Sitze dar. Frauen
			Noch: Landkreis 678 Schweinfurt				
123 Dittelbrunn	5 964	3 575	CSU	838	23,4	5	1
(20 / 18,795)	3 648	2,0	SPD	622	17,4	4	3
	61,2	20/ 10	FW Freie Wähler Dittelbrunn e.V.	562	15,7	3	3
			Freie Wählergem. Hambach-Holzhausen-Pfändhausen	617	17,3	3	2
			Soziale Bürgerliste Dittelbrunn	364	10,2	2	1
			Unabhängige Bürger Liste	435	12,2	2	-
			Christ-Demokratische Wähler Dittelbrunn	137	3,8	1	-
124 Donnersdorf	1 617	1 139	CSU/Freie Wählerschaft	392	34,4	4	-
(24 / 22,293)	1 163	2,1	SPD/Freie Bürger Donnersdorf	160	14,0	2	1
	71,9	12/ 3	Wählergemeinschaft Traustadt	225	19,8	2	1
			Wählergemeinschaft Pusselsheim	147	12,9	2	-
			Wählergemeinschaft Kleinrheinfeld	77	6,8	1	1
			Bürgerforum	138	12,1	1	-
128 Euerbach	2 479	1 768	CSU/Dorfgemeinschaft Obbach	420	23,8	4	2
(16 / 15,290)	1 802	1,9	SPD	320	18,1	3	-
	72,7	16/ 3	Freie Wählerschaft Euerbach	637	36,0	6	1
			Wählergemeinschaft Sömmersdorf	391	22,1	3	-
130 Frankenwinheim	789	596	CSU	230	38,6	3	1
(16 / 14,839)	603	1,2	Freie Wähler	219	36,7	3	1
	76,4	8/ 3	Christlicher Bürgerblock Brünnstadt	147	24,7	2	1
132 Geldersheim	2 210	1 445	CSU/Freie Bürgerliste	473	32,7	4	-
(28 / 25,709)	1 481	2,4	SPD	164	11,3	2	1
	67,0	14/ 3	Freie Wähler Geldersheim e.V.	534	37,0	5	-
			Junge Liste	274	19,0	3	2
134 Gerolzhofen, St	5 560	3 134	CSU	1 057	33,7	7	1
(20 / 18,785)	3 220	2,7	SPD	632	20,2	4	2
	57,9	20/ 5	Freie Wähler	880	28,1	5	-
			geo-net. Netzwerk für Gerolzhofen	565	18,0	4	2
135 Gochsheim	5 037	3 116	CSU/Freie Bürger	1 357	43,5	9	3
(20 / 18,577)	3 185	2,2	GRÜNE	309	9,9	2	1
	63,2	20/ 6	SPD	735	23,6	5	1
			FW	715	22,9	4	1
136 Grafenrheinfeld	2 803	1 741	CSU	653	37,5	6	1
(16 / 15,180)	1 768	1,5	GRÜNE	322	18,5	3	2
	63,1	16/ 3	SPD/Freie Wähler	321	18,4	3	-
			Freie Bürgerliste	445	25,6	4	-
138 Grettstadt	3 408	2 096	CSU	463	22,1	4	-
(16 / 15,224)	2 138	2,0	SPD/Freie Bürger	221	10,5	2	-
	62,7	16/ 3	Wählergemeinschaft Oberreuheim	433	20,7	3	-
			Freie Wählergemeinschaft Grettstadt	405	19,3	3	1
			Wählergemeinschaft Untereuerheim	315	15,0	2	2
			Freie Wählerschaft Dürrfeld	259	12,4	2	-
150 Kolitzheim	4 612	3 431	CSU/Wählergemeinschaft Kolitzheim	387	11,3	2	-
(20 / 19,182)	3 482	1,5	Wählergemeinschaft Unterspiesheim	597	17,4	3	1
	75,5	20/ 5	Christliche Wählergemeinschaft Stammheim	508	14,8	3	1
			Bürgerwahlvereinigung Zeilitzheim	347	10,1	2	-
			Christliche Wählergemeinschaft Lindach	313	9,1	2	-
			Dorfgemeinschaft Gernach	311	9,1	2	-
			Wählergemeinschaft Herlheim	311	9,1	2	1
			Freie Wählergemeinschaft/Bürgerblock Oberspiesheim	284	8,3	2	-
			ACHTSAM-Zukunft-lebenswert-gestalten	373	10,9	2	2
153 Lülsfeld	688	544	Unabhängige Wählergemeinschaft Lülsfeld	297	54,6	4	-
(16 / 15,243)	550	1,1	Wählergemeinschaft Schallfeld	247	45,4	4	1
	79,9	8/ 1					
157 Michelau i.Steigerwald	936	707	Wählergemeinschaft Michelau-Sudrach	360	50,9	6	-
(12 / 11,194)	717	1,4	Wählergem. Hundelshausen-Altmannsdorf Neuhof	224	31,7	4	1
	76,6	12/ 1	Wählergemeinschaft Prüßberg-Neuhausen	123	17,4	2	-
160 Niederwerrn	6 115	3 410	CSU	775	22,7	4	2
(20 / 18,836)	3 490	2,3	GRÜNE	483	14,2	3	3
	57,1	20/ 7	FREIE WÄHLER/Freie Wähler Niederwerrn e.V.	1 202	35,2	7	1
			SPD	518	15,2	3	-
			Christliche Wählervereinigung Oberwerrn	432	12,7	3	1
164 Oberschwarzach, M	1 177	895	CSU	143	16,0	2	1
(24 / 22,216)	917	2,3	Freie Wählergemeinschaft Oberschwarzach	191	21,3	3	-
	77,9	12/ 2	Wählergemeinschaft Wiebelsberg	144	16,1	2	-
			Wählergemeinschaft Breitbach-Kammerforst	92	10,3	1	-
			Wählergemeinschaft Handthal	102	11,4	1	-
			Wählergemeinschaft Mutzenroth-Düttingsfeld	84	9,4	1	-
			Wählergemeinschaft Seigendorf	72	8,0	1	1
			Wählergemeinschaft Schönaich	67	7,5	1	-

Noch: 10. Wahl der Gemeinderäte in den kreisangehörigen Gemeinden in Bayern 2020 nach Gemeinden

Noch: 10.6 Unterfranken

Gemeinde (mögliche Stimmenzahl je Wähler / durchschnittlich vergebene Stimmenzahl je Wähler)	Stimmberechtigte Wähler / Wahlbeteiligung in %	Gültige Stimmzettel ungültige Stz. in % / Sitze insg./ dar. Frauen	Wahlvorschlag	Gewichtete Stimmen Anzahl	Gewichtete Stimmen %	Sitze insgesamt	Sitze dar. Frauen
			Noch: Landkreis 678 Schweinfurt				
168 Poppenhausen	3 471	2 113	CSU/Bürgerverein	646	30,6	4	2
(16 / 14,970)	2 164	2,4	FREIE WÄHLER	227	10,7	2	-
	62,3	16/ 5	Wählergemeinschaft Kützberg	379	17,9	3	1
			Christliche Dorfgemeinschaft Maibach	218	10,3	2	2
			Christliche Dorfgemeinschaft Pfersdorf	247	11,7	2	-
			Freie Wählergemeinschaft	228	10,8	2	-
			Freie Wählergemeinschaft Hain	168	8,0	1	-
170 Röthlein	3 715	2 531	CSU/Freie Wählergemeinschaft	624	24,7	4	1
(16 / 15,152)	2 588	2,2	SPD/Freie Bürger	391	15,4	2	2
	69,7	16/ 5	Christliche Wählergemeinschaft Heidenfeld	340	13,4	2	-
			Freie Bürgerliste Röthlein,Heidenfeld,Hirschfeld	292	11,5	2	1
			Freie Wählergemeinschaft Hirschenfeld	568	22,4	4	1
			Unabhängige Wählergemeinschaft Heidenfeld	220	8,7	1	-
			Liste Demokratischer Wähler	96	3,8	1	-
174 Schonungen	6 218	4 174	CSU	882	21,1	4	2
(20 / 18,814)	4 305	3,0	SPD	1 109	26,6	6	3
	69,2	20/ 6	Allgemeine Bürgergemeinschaft	330	7,9	2	-
			Liste für Ökologie und Soziales	398	9,5	2	1
			Freie Wähler Großgemeinde Schonungen e.V.	465	11,1	2	-
			Liste Löffelsterz	250	6,0	1	-
			Wählergemeinschaft Marksteinach	245	5,9	1	-
			Oberlandliste Waldsachsen	221	5,3	1	-
			Dorfgemeinschaft Freie Wählergemeinschaft Hausen	274	6,6	1	-
175 Schwanfeld	1 531	984	Schwanfelder Liste	966	98,2	12	2
(24 / 10,699)	1 002	1,8	Ohne Wahlvorschlag	18	1,8	-	-
	65,4	12/ 2					
176 Schwebheim	3 427	2 205	CSU	1 111	50,4	8	4
(16 / 14,940)	2 235	1,3	SPD	664	30,1	5	-
	65,2	16/ 5	Freie Wählergemeinschaft Schwebheim	430	19,5	3	1
178 Sennfeld	3 465	1 885	CSU	485	25,7	4	-
(16 / 15,120)	1 921	1,9	GRÜNE/Aktive BürgerInnen für Sennfeld	376	19,9	3	1
	55,4	16/ 4	SPD	424	22,5	4	1
			Freie Wähler Sennfeld	600	31,8	5	2
181 Stadtlauringen, M	3 346	2 318	CSU/Freie Bürger	485	20,9	3	1
(16 / 15,389)	2 358	1,7	SPD/Freie Wähler Oberlauringen	364	15,7	2	-
	70,5	16/ 2	Überparteiliche Wählergemeinschaft Stadtlauringe	373	16,1	3	-
			Wählergemeinschaft Birnfled-Wetznehausen-Mailes	402	17,3	3	-
			Wählergemeinschaft Ballingshaussen Altenmünster	220	9,5	1	-
			Wählergemeinschaft Altenmünster	106	4,6	1	-
			Wählergemeinschaft Wettringen	116	5,0	1	-
			Wählergemeinschaft Sulzdorf	139	6,0	1	-
			Bürgerliste Fuchsstadt	113	4,9	1	1
183 Sulzheim	1 644	1 217	Wählergemeinschaft Sulzheim	481	39,5	6	-
(28 / 25,537)	1 235	1,5	Wählergemeinschaft Alitzheim	358	29,4	4	1
	75,1	14/ 2	Bürgerblock Mönchstockheim	275	22,6	3	1
			Wählergemeinschaft Vögnitz	103	8,5	1	-
186 Üchtelhausen	3 186	2 339	Ortsgemeinschaft Üchtelhausen	548	23,4	3	1
(16 / 15,368)	2 376	1,6	Wählergem. Hesselbach-Ottenhausen-Thomashof	576	24,6	4	2
	74,6	16/ 5	Wählergemeinschaft Ebertshausen	246	10,5	2	-
			Wählergemeinschaft Zell	277	11,8	2	-
			Freie Wählergemeinschaft Madenhausen	154	6,6	1	-
			Freie Wählergemeinschaft Weipoltshausen	143	6,1	1	-
			Wählergemeinschaft Hoppachshof	137	5,9	1	1
			Bürgerliste aller Gemeindeteile/SPD	258	11,0	2	1
190 Waigolshausen	2 225	1 727	CSU/Freie Wählergemeinschaft Waigolshausen	580	33,6	5	1
(28 / 26,283)	1 762	2,0	SPD	302	17,5	2	-
	79,2	14/ 4	Dorfgemeinschaft Theilhheim	451	26,1	4	1
			Gemeinsame Liste Hergolshausen	394	22,8	3	2
192 Wasserlosen	2 768	2 155	CSU/Ortsgemeinschaft Wasserlosen	225	10,4	2	1
(16 / 15,228)	2 183	1,3	Christliche Wählergemeinschaft Wülfershausen	309	14,3	2	-
	78,9	16/ 1	Chr.-Soziale Wähler Schwemmelsbach-Rütschenhausen	417	19,4	3	-
			Freie Wählergemeinschaft Greßthal	378	17,5	3	-
			Freie Wählergemeinschaft Wasserlosen	255	11,8	2	-
			Freie Wählergemeinschaft Brebersdorf	284	13,2	2	-
			Freie Wählergemeinschaft Kaisten	114	5,3	1	-
			Wählergemeinschaft Burghausen	173	8,0	1	-

Noch: 10. Wahl der Gemeinderäte in den kreisangehörigen Gemeinden in Bayern 2020 nach Gemeinden

Noch: 10.6 Unterfranken

Gemeinde (mögliche Stimmenzahl je Wähler / durchschnittlich vergebene Stimmenzahl je Wähler)	Stimmberechtigte / Wähler / Wahlbeteiligung in %	Gültige Stimmzettel / ungültige Stz. in % / Sitze insg./ dar. Frauen	Wahlvorschlag	Gewichtete Stimmen Anzahl	Gewichtete Stimmen %	Sitze insgesamt	Sitze dar. Frauen
			Noch: Landkreis 678 Schweinfurt				
193 Werneck, M	8 545	5 944	CSU	1 040	17,5	4	2
(24 / 22,519)	6 098	2,5	GRÜNE	748	12,6	3	1
	71,4	24/ 6	FREIE WÄHLER/Freie Wähler Markt Werneck e.V.	274	4,6	1	-
			Wählergemeinschaft Eßleben	544	9,2	2	-
			Freie Wählergemeinschaft Zeuzleben	459	7,7	2	-
			Ettlebener Wählervereinigung	402	6,8	2	1
			Wählergemeinschaft Stettbach	354	6,0	1	-
			Schraudenbacher Wählergemeinschaft	358	6,0	2	-
			Freie Wählergemeinschaft Mühlhausen	281	4,7	1	-
			Dorfgemeinschaft Egenhausen	317	5,3	1	-
			Freie Wählergemeinschaft Schnackenwerth	276	4,6	1	-
			Dorfgemeinschaft Schleerieth	233	3,9	1	-
			Rundelshäuser Liste	240	4,0	1	1
			Freie Wählergemeinschaft Vasbühl	232	3,9	1	-
			Wählergemeinschaft Eckartshausen	186	3,1	1	1
196 Wipfeld	852	595	CSU/Unabhängige Wähler	588	98,8	12	2
(24 / 9,820)	600	0,8	Ohne Wahlvorschlag	7	1,2	-	-
	70,4	12/ 2					
Landkreis zusammen	93 088	60 970	CSU	8 665	14,2	60	17
	62 237	2,0	GRÜNE	2 119	3,5	13	8
	66,9	454/ 113	FREIE WÄHLER	227	0,4	2	-
			AfD	-	-	-	-
			SPD	5 880	9,6	41	12
			FDP	-	-	-	-
			Sonstige zusammen	44 079	72,3	338	76
			darunter übrige Parteien	-	-	-	-
			gemeinsame Wahlvorschläge	9 744	16,0	77	19
			Wählergruppen	34 310	56,3	261	57
			Landkreis 679 Würzburg				
114 Aub, St	1 163	869	CSU/Bürgerliste	501	57,7	7	3
(24 / 21,932)	895	2,9	Unabhängige Bürger	221	25,4	3	1
	77,0	12/ 4	Wählergemeinschaft Baldersheim-Burgerroth	147	16,9	2	-
117 Bergtheim	3 004	2 040	CSU	961	47,1	8	2
(16 / 15,236)	2 075	1,7	GRÜNE	411	20,1	3	1
	69,1	16/ 4	FREIE WÄHLER	498	24,4	4	-
			SPD	170	8,3	1	1
118 Bieberehren	739	506	Die Freien Wähler	460	90,9	7	1
(16 / 7,927)	519	2,5	Ohne Wahlvorschlag	46	9,1	1	1
	70,2	8/ 2					
122 Bütthard, M	1 075	817	CSU	339	41,5	5	2
(12 / 11,611)	824	0,8	Wahlgemeinschaft der Ortsteile	215	26,3	3	-
	76,7	12/ 2	Wir für Bütthard	263	32,2	4	-
124 Eibelstadt, St	2 553	1 824	CSU	823	45,1	7	1
(16 / 15,390)	1 856	1,7	GRÜNE	420	23,0	4	1
	72,7	16/ 4	SPD/Unabhängige Bürger	503	27,6	4	2
			FDP	78	4,3	1	-
126 Eisingen	2 774	1 799	CSU	334	18,6	3	-
(16 / 15,225)	1 837	2,1	GRÜNE	260	14,5	2	-
	66,2	16/ 3	SPD	275	15,3	2	1
			Unabhängige Bürger Eisingen	542	30,1	5	1
			Wählervereinigung Eisingen	388	21,6	4	1
128 Erlabrunn	1 441	1 099	CSU/Freie Liste Erlabrunn	387	35,2	4	2
(24 / 22,470)	1 121	2,0	GRÜNE/Bündnis Erlabrunn	218	19,8	2	2
	77,8	12/ 4	SPD	145	13,2	2	-
			FDP	83	7,6	1	-
			Unabhängige Bürger Erlabrunn	266	24,2	3	-
130 Estenfeld	4 226	3 026	CSU	1 129	37,3	7	3
(20 / 18,943)	3 072	1,5	GRÜNE	338	11,2	2	1
	72,7	20/ 4	SPD/Bürgerforum Estenfeld	836	27,6	6	-
			Unabhängige Wählergemeinschaft Estenfeld	164	5,4	1	-
			Estenfeld in Schwung	559	18,5	4	-
131 Frickenhausen a.Main,	1 017	745	CSU/Bürgervereinigung	351	47,1	6	2
(24 / 22,643)	755	1,3	SPD/Freie Wähler	394	52,9	6	1
	74,2	12/ 3					
134 Gaukönigshofen	2 019	1 537	CSU/Wählergemeinschaft Gaukönigshofen	332	21,6	3	2
(28 / 25,526)	1 557	1,3	Christliche Wählergemeinschaft Wolkshausen	236	15,4	2	1
	77,1	14/ 4	Christliche Wählergemeinschaft Rittershausen	218	14,2	2	-
			Christliche Wählergemeinschaft Eichelsee	235	15,3	2	-
			Christliche Wählergemeinschaft Acholshausen	224	14,6	2	-
			Unabhängige Liste Gaukönigshofen	292	19,0	3	1

Noch: 10. Wahl der Gemeinderäte in den kreisangehörigen Gemeinden in Bayern 2020 nach Gemeinden

Noch: 10.6 Unterfranken

Gemeinde (mögliche Stimmenzahl je Wähler / durchschnittlich vergebene Stimmenzahl je Wähler)	Stimmberechtigte / Wähler / Wahlbeteiligung in %	Gültige Stimmzettel / ungültige Stz. in % / Sitze insg./ dar. Frauen	Wahlvorschlag	Gewichtete Stimmen Anzahl	Gewichtete Stimmen %	Sitze insgesamt	Sitze dar. Frauen
			Noch: Landkreis 679 Würzburg				
135 Gelchsheim, M	699	504	Gelchsheimer Liste	334	66,3	5	2
(16 / 14,978)	512	1,6	Wählergemeinschaft Oellingen-Osthausen	170	33,7	3	-
	73,2	8/ 2					
136 Gerbrunn	5 088	2 916	CSU	630	21,6	4	2
(20 / 18,963)	2 957	1,4	GRÜNE	793	27,2	6	3
	58,1	20/ 8	SPD	736	25,2	5	2
			Freie Wählergemeinschaft Gerbrunn	757	26,0	5	1
137 Geroldshausen	1 063	670	Geroldshäuser Liste e.V.	200	29,9	3	1
(24 / 22,537)	687	2,5	Freie Wählergemeinschaft Moos	208	31,0	4	1
	64,6	12/ 4	Unabhängige Wählergemeinschaft Geroldshausen	262	39,1	5	2
138 Giebelstadt, M	4 198	2 385	Bündnis Giebelstadt	879	36,9	7	2
(20 / 18,526)	2 448	2,6	Unabhängige Freie Wählergemeinschaft Geibelstadt	914	38,3	8	1
	58,3	20/ 3	Bürger-Bündnis-Ortsteile	592	24,8	5	-
141 Greußenheim	1 348	976	CSU/Freie Wählergemeinschaft	442	45,3	5	2
(24 / 22,438)	995	1,9	Bürgermitte Geußenheim	534	54,7	7	-
	73,8	12/ 2					
142 Güntersleben	3 555	2 288	CSU	735	32,1	5	2
(16 / 15,449)	2 333	1,9	SPD	629	27,5	4	1
	65,6	16/ 5	Unabhängige Bürger Güntersleben	924	40,4	7	2
143 Hausen b.Würzburg	1 982	1 499	CSU/Wählerunion/offene Liste Rieden	540	36,0	5	1
(28 / 25,081)	1 514	1,0	Allg. Chr. Wählergem. Erbshausen-Sulzwiesen	478	31,9	4	1
	76,4	14/ 2	Wählerblock Hausen	481	32,1	5	-
144 Helmstadt, M	2 224	1 617	CSU	668	41,3	6	2
(28 / 24,957)	1 633	1,0	Initiative Demokratischer	619	38,3	5	1
	73,4	14/ 4	Wählergemeinschaft Holzkirchen	330	20,4	3	1
146 Hettstadt	2 969	1 945	CSU	979	50,3	8	3
(16 / 14,935)	1 988	2,2	Unabhängige Bürger Hettstadt	830	42,7	7	1
	67,0	16/ 4	Urdemokraten-Bürger für Recht und Gerechtigkeit	136	7,0	1	-
147 Höchberg, M	7 676	5 145	CSU	1 349	26,2	5	1
(20 / 18,915)	5 295	2,8	GRÜNE	1 326	25,8	5	2
	69,0	20/ 4	SPD	1 194	23,2	5	1
			FDP	200	3,9	1	-
			Freie Wähler Höchberger Mitte	441	8,6	2	-
			Unabhängige Wählergemeinschaft Höchberg	635	12,3	2	-
149 Holzkirchen	809	614	Freie Wählergemeinschaft Holzkirchen	333	54,2	7	2
(24 / 22,052)	619	0,8	Unabhängige Bürger Wüstenzell	281	45,8	5	1
	76,5	12/ 3					
153 Kirchheim	1 777	1 285	CSU/Freie Bürger Kirchheim-Gaubüttelbrunn	701	54,6	8	1
(28 / 25,936)	1 319	2,6	GRÜNE	204	15,9	2	1
	74,2	14/ 2	SPD/BürgerListe Kirchheim-Gaubüttelbrunn	380	29,6	4	-
154 Kist	2 180	1 495	CSU	654	43,7	6	1
(28 / 26,105)	1 533	2,5	SPD	841	56,3	8	4
	70,3	14/ 5					
155 Kleinrinderfeld	1 757	1 241	CSU	376	30,3	4	-
(28 / 26,328)	1 259	1,4	SPD/Freie Bürger Kleinrinderfeld	448	36,1	5	1
	71,7	14/ 1	Unabhängige Wählergemeinschaft Kleinrinderfeld	417	33,6	5	-
156 Kürnach	3 750	2 883	CSU	1 158	40,2	7	2
(16 / 15,627)	2 928	1,5	GRÜNE	415	14,4	2	2
	78,1	16/ 6	FREIE WÄHLER/Unabhängige Wählergem./Freie Wähler	762	26,4	4	1
			SPD	548	19,0	3	1
161 Margetshöchheim	2 592	1 818	CSU	813	44,7	7	2
(16 / 15,459)	1 847	1,6	SPD/Unabhängige Bürger	447	24,6	4	2
	71,3	16/ 6	Margetshöchh. Mitte-die Liste f. Umwelt u. Natur	558	30,7	5	2
164 Neubrunn, M	1 845	1 108	CSU	280	25,3	4	1
(14 / 12,866)	1 135	2,4	Bürgervereinigung Neubrunn	828	74,7	10	3
	61,5	14/ 4					
165 Altertheim	1 646	1 171	SPD	304	26,0	3	-
(13 / 11,950)	1 189	1,5	Unabhängige Bürgervereinigung Altertheim	867	74,0	9	3
	72,2	12/ 3					
167 Eisenheim, M	1 072	796	CSU	152	19,1	2	1
(24 / 22,165)	810	1,7	SPD	340	42,7	5	1
	75,6	12/ 2	Freie Wählergemeinschaft Eisenheim	171	21,5	3	-
			Unabhängige Wählergemeinschaft Eisenheim	133	16,7	2	-
169 Oberpleichfeld	894	667	CSU	282	42,3	5	1
(24 / 22,847)	671	0,6	Unabhängige Liste Oberpleichfeld	385	57,7	7	1
	75,1	12/ 2					

Noch: 10. Wahl der Gemeinderäte in den kreisangehörigen Gemeinden in Bayern 2020 nach Gemeinden

Noch: 10.6 Unterfranken

Gemeinde (mögliche Stimmenzahl je Wähler / durchschnittlich vergebene Stimmenzahl je Wähler)	Stimmberechtigte / Wähler / Wahlbeteiligung in %	Gültige Stimmzettel / ungültige Stz. in % / Sitze insg./ dar. Frauen	Wahlvorschlag	Gewichtete Stimmen Anzahl	Gewichtete Stimmen %	Sitze insgesamt	Sitze dar. Frauen
			Noch: Landkreis 679 Würzburg				
170 Ochsenfurt, St	9 017	5 471	CSU	1 758	32,1	8	2
(24 / 22,398)	5 602	2,3	GRÜNE	714	13,1	3	2
	62,1	24/ 6	SPD	1 247	22,8	5	1
			UWG	1 752	32,0	8	1
174 Prosselsheim	928	632	CSU/Bürgerblock Prosselsheim	201	31,8	4	1
(24 / 21,467)	645	2,0	Freie Wählergruppe Prosselsheim	177	28,0	3	-
	69,5	12/ 3	Bürgerblock Püssensheim	162	25,6	3	1
			Soziale Wählergemeinschaft Seligenstadt	92	14,6	2	1
175 Randersacker, M	2 831	1 901	CSU	603	31,7	5	2
(16 / 15,435)	1 927	1,3	GRÜNE	297	15,6	3	2
	68,1	16/ 6	SPD	224	11,8	2	1
			Unabhängige Wählergemeinschaft Markt Randersacker	398	20,9	3	-
			Aktive Bürgerschaft/ÖDP	379	19,9	3	1
176 Reichenberg, M	3 317	2 394	CSU	846	35,3	6	3
(16 / 14,984)	2 423	1,2	GRÜNE	421	17,6	3	1
	73,0	16/ 6	SPD	660	27,6	4	1
			Offene Liste Markt Reichenberg	467	19,5	3	1
177 Remlingen, M	1 212	846	CSU	297	35,1	4	-
(24 / 22,050)	866	2,3	Bürgerblock Remlingen	549	64,9	8	2
	71,5	12/ 2					
179 Riedenheim	597	478	Wählergemeinschaft Riedenheim-Stalldorf	469	98,1	8	1
(16 / 8,013)	480	0,4	Ohne Wahlvorschlag	9	1,9	-	-
	80,4	8/ 1					
180 Rimpar, M	6 199	4 075	CSU	1 606	39,4	8	1
(20 / 18,842)	4 146	1,7	FREIE WÄHLER	393	9,6	2	-
	66,9	20/ 5	SPD	970	23,8	5	1
			Rimparer Liste-IGU	1 106	27,1	5	3
182 Röttingen, St	1 350	979	CSU/Freie Bürger	537	54,9	7	1
(24 / 21,876)	1 001	2,2	Unabhängige Bürger Röttingen	442	45,1	5	1
	74,1	12/ 2					
185 Rottendorf	4 282	2 801	CSU	1 043	37,2	7	1
(20 / 18,684)	2 853	1,8	GRÜNE	451	16,1	3	2
	66,6	20/ 8	SPD	517	18,5	4	2
			Bürgerliche Wahlgemeinschaft Rottendorf e.V.	790	28,2	6	3
187 Sommerhausen, M	1 579	1 224	CSU	332	27,1	3	1
(24 / 22,810)	1 237	1,1	Bürgerliste Somemrhausen	388	31,7	4	2
	78,3	12/ 4	Wahlgemeinschaft Sommerhausen	504	41,2	5	1
188 Sonderhofen	673	553	CSU	258	46,7	4	-
(16 / 15,340)	556	0,5	UWG/Freie Wählergemeinschaft	295	53,3	4	-
	82,6	8/ 0					
192 Tauberrettersheim	699	416	Ohne Wahlvorschlag	416	100,0	8	2
(16 / 6,892)	450	7,6					
	64,4	8/ 2					
193 Theilheim	1 893	1 340	CSU	455	34,0	5	1
(28 / 24,859)	1 371	2,3	SPD/Parteifreie Bürger	297	22,2	3	1
	72,4	14/ 3	FDP	79	5,9	1	-
			Miteinander Theilheim gestalten	509	38,0	5	1
194 Thüngersheim	2 221	1 625	CSU	263	16,2	2	1
(28 / 25,278)	1 655	1,8	GRÜNE	332	20,4	3	1
	74,5	14/ 5	BürgerBewegung Thüngersheim	606	37,3	5	2
			Freie Wähler-Thüngersheim	424	26,1	4	1
196 Uettingen	1 488	918	CSU/Unabh. u. freie Wählergemeinschaft Uettingen	910	99,1	12	3
(24 / 10,105)	934	1,7	Ohne Wahlvorschlag	8	0,9	-	-
	62,8	12/ 3					
200 Leinach	2 563	1 841	CSU	340	18,5	3	-
(16 / 15,413)	1 870	1,6	SPD	149	8,1	1	-
	73,0	16/ 3	Christliche Wählervereinigung	629	34,2	6	2
			Unabhängige Bürger Leinach	723	39,3	6	1
201 Unterpleichfeld	2 411	1 641	CSU	600	36,6	6	2
(16 / 15,346)	1 657	1,0	FREIE WÄHLER	728	44,4	7	1
	68,7	16/ 3	Ökologische Liste/SPD	313	19,1	3	-
202 Veitshöchheim	7 667	4 444	CSU/Veitshöchheimer Mitte	1 932	43,5	9	3
(20 / 18,870)	4 550	2,3	GRÜNE	987	22,2	5	3
	59,3	20/ 8	SPD	727	16,4	3	2
			FDP	107	2,4	-	-
			Unabhängige Wählergemeinschaft/Freie Wähler	691	15,5	3	-
204 Waldbrunn	2 275	1 378	CSU	696	50,5	7	3
(14 / 13,496)	1 414	2,5	SPD	266	19,3	3	1
	62,2	14/ 5	Unabhängige Bürgergemeinschaft	416	30,2	4	1

Noch: 10. Wahl der Gemeinderäte in den kreisangehörigen Gemeinden in Bayern 2020 nach Gemeinden

Noch: 10.6 Unterfranken

Gemeinde (mögliche Stimmenzahl je Wähler / durchschnittlich vergebene Stimmenzahl je Wähler)	Stimmberechtigte / Wähler / Wahlbeteiligung in %	Gültige Stimmzettel / ungültige Stz. in % / Sitze insg./ dar. Frauen	Wahlvorschlag	Gewichtete Stimmen Anzahl	Gewichtete Stimmen %	Sitze insgesamt	Sitze dar. Frauen
			Noch: Landkreis 679 Würzburg				
205 Waldbüttelbrunn	3 912	2 646	CSU	1 195	45,2	7	2
(16 / 15,388)	2 688	1,6	GRÜNE	557	21,1	3	1
	68,7	16/ 6	SPD/Unabhängige Bürger Waldbüttelbrunn	894	33,8	6	3
206 Winterhausen, M	1 149	820	CSU	180	22,0	3	-
(24 / 20,949)	826	0,7	Unabhängige Wählergemeinschaft Bürgerblock	319	38,9	4	-
	71,9	12/ 1	Freie Wählergemeinschaft Winerhausen	321	39,1	5	1
209 Zell a.Main, M	3 443	2 014	CSU/Freie Zeller Bürger	685	34,0	5	1
(16 / 15,376)	2 049	1,7	GRÜNE	397	19,7	3	2
	59,5	16/ 4	SPD/Junge Liste Zell	459	22,8	4	1
			Zeller Mitte/Freie Wähler	473	23,5	4	-
Landkreis zusammen	130 841	87 722	CSU	22 134	25,2	171	45
	89 383	1,9	GRÜNE	8 323	9,5	52	25
	68,3	744/ 192	FREIE WÄHLER	1 619	1,8	13	1
			AfD	-	-	-	-
			SPD	9 942	11,3	65	21
			FDP	547	0,6	4	-
			Sonstige zusammen	45 157	51,5	439	100
			darunter übrige Parteien	-	-	-	-
			gemeinsame Wahlvorschläge	13 849	15,8	129	37
			Wählergruppen	30 829	35,1	301	60
Unterfranken zusammen	857 449	547 481	CSU	141 563	25,9	987	233
	559 447	2,1	GRÜNE	32 489	5,9	173	83
	65,2	4416/1008	FREIE WÄHLER	5 441	1,0	47	5
			AfD	1 735	0,3	6	1
			SPD	62 895	11,5	417	122
			FDP	3 857	0,7	18	2
			Sonstige zusammen	299 501	54,7	2 768	562
			darunter übrige Parteien	1 642	0,3	8	1
			gemeinsame Wahlvorschläge	67 932	12,4	633	140
			Wählergruppen	229 064	41,8	2 118	418

Noch: 10. Wahl der Gemeinderäte in den kreisangehörigen Gemeinden in Bayern 2020 nach Gemeinden

10.7 Schwaben

Gemeinde (mögliche Stimmenzahl je Wähler / durchschnittlich vergebene Stimmenzahl je Wähler)	Stimmberechtigte Wähler / Wahlbeteiligung in %	Gültige Stimmzettel / ungültige Stz. in % / Sitze insg./ dar. Frauen	Wahlvorschlag	Gewichtete Stimmen Anzahl	Gewichtete Stimmen %	Sitze insgesamt	Sitze dar. Frauen
			Landkreis 771 Aichach-Friedberg				
111 Adelzhausen	1 378	849	Parteilose Wählergemeinschaft Adelzhausen	846	99,6	12	2
(24 / 8,693)	858	1,0	Ohne Wahlvorschlag	3	0,4	-	-
	62,3	12/ 2					
112 Affing	4 368	3 067	CSU	472	15,4	3	1
(20 / 19,116)	3 130	2,0	SPD/Freie Bürger	285	9,3	2	1
	71,7	20/ 4	Christliche Bürgervereinigung Affing	444	14,5	3	1
			Wählergemeinschaft Mühlhausen-Bergen	737	24,0	5	1
			Haunswieser Wählergemeinschaft	336	11,0	2	-
			Freie Bürgergemeinschaft Aulzhausen	288	9,4	2	-
			Freie Wählergemeinschaft Anwalting	229	7,5	1	-
			Gemeinsames Affing	276	9,0	2	-
113 Aichach, St	16 714	9 346	CSU	3 307	35,4	11	2
(30 / 27,904)	9 670	3,4	GRÜNE	1 379	14,8	4	3
	57,9	30/ 9	SPD	1 840	19,7	6	3
			FDP	203	2,2	1	-
			Freie Wählergemeinschaft Aichach und Ortsteile	1 687	18,1	5	1
			Bündnis Zukunft Aichach	535	5,7	2	-
			Chr. Wählergem. Aichach mit Ortsteilen	395	4,2	1	-
114 Aindling, M	3 651	2 280	CSU/Freie Wählergemeinschaft	1 342	58,9	9	1
(16 / 15,121)	2 316	1,6	Freie Wählergemeinschaft Bürgerwille'76 Aindling	673	29,5	5	1
	63,4	16/ 2	Parteilose Wähler Aindling	150	6,6	1	-
			Wähler- und Aktionsgemeinschaft Perspektive	115	5,0	1	-
122 Dasing	4 622	2 892	CSU	1 067	36,9	7	-
(20 / 18,862)	2 946	1,8	FREIE WÄHLER	1 050	36,3	7	2
	63,7	20/ 4	Aktive Bürger Dasing	513	17,7	4	2
			Junge Union Dasing-Laimering	262	9,1	2	-
129 Eurasburg	1 367	894	CSU	216	24,2	3	-
(24 / 20,972)	908	1,5	GRÜNE/Pro Eurasburg	144	16,1	2	-
	66,4	12/ 1	Wählergruppe Freienried	182	20,4	2	-
			Wählerforum Eurasburg	215	24,0	3	-
			Bürgerblock Eurasburg	137	15,3	2	1
130 Friedberg, St	23 873	14 415	CSU	5 643	39,1	12	2
(30 / 27,763)	14 865	3,0	GRÜNE	2 402	16,7	5	3
	62,3	30/ 10	FREIE WÄHLER/FREIE WÄHLER Friedberg e.V.	1 288	8,9	3	-
			SPD	2 530	17,6	5	3
			FDP	559	3,9	1	1
			Parteifreie Bürger Friedberg	1 296	9,0	3	1
			ÖDP	697	4,8	1	-
140 Hollenbach	1 958	1 331	CSU/Freie Wählergem/Bürgerwille 90/Aktive Bürger	1 324	99,5	14	4
(28 / 11,385)	1 349	1,3	Ohne Wahlvorschlag	7	0,5	-	-
	68,9	14/ 4					
141 Inchenhofen, M	2 087	1 443	CSU/Freie Wähler	784	54,3	8	1
(28 / 26,446)	1 467	1,6	GRÜNE	26	1,8	-	-
	70,3	14/ 2	Bürgerwille 84 Inchenhofen	405	28,1	4	-
			ÖDP	228	15,8	2	1
142 Kissing	9 055	4 838	CSU	2 036	42,1	10	2
(24 / 22,518)	4 938	2,0	GRÜNE	1 038	21,5	5	2
	54,5	24/ 7	FREIE WÄHLER/Freie Wählergemeinschaft Kissing e.V.	653	13,5	3	-
			SPD	971	20,1	5	3
			FDP	140	2,9	1	-
144 Kühbach, M	3 432	2 372	Ortsgemeinschaft Kühbach	952	40,1	7	3
(16 / 15,289)	2 402	1,2	Bürgervereinigung Unterbernbach	463	19,5	3	-
	70,0	16/ 3	Freie Wählergemeinschaft Haslangkreit	347	14,6	2	-
			Gemeinsam für unsere Marktgemeinde Kühbach	610	25,7	4	-
145 Merching	2 535	1 767	CSU	557	31,5	5	-
(16 / 15,350)	1 805	2,1	GRÜNE	246	13,9	2	-
	71,2	16/ 2	FWM	815	46,1	8	1
			PB	149	8,4	1	1
146 Mering, M	11 364	7 308	CSU	2 654	36,3	9	2
(24 / 22,558)	7 446	1,9	GRÜNE	1 313	18,0	4	1
	65,5	24/ 6	SPD	1 490	20,4	5	2
			Unabhängige Wählergemeinschaft Mering	1 851	25,3	6	1
149 Obergriesbach	1 596	1 189	Dorfgemeinschaft Obergriesbach-Zahling	685	57,6	7	-
(24 / 21,871)	1 200	0,9	Wählerblock Zahling	504	42,4	5	1
	75,2	12/ 1					
155 Petersdorf	1 402	896	Gemeinsam pro Petersdorf	520	58,0	7	1
(24 / 22,249)	910	1,5	Wählervereinigung	376	42,0	5	2
	64,9	12/ 3					
156 Pöttmes, M	5 466	3 553	CSU	1 222	34,4	7	1
(20 / 19,101)	3 623	1,9	Bürgerblock die FW der Großgemeinde Pottmes	1 558	43,9	9	1
	66,3	20/ 2	Christliche Wählergemeinschaft Pöttmes	773	21,8	4	-

Noch: 10. Wahl der Gemeinderäte in den kreisangehörigen Gemeinden in Bayern 2020 nach Gemeinden

Noch: 10.7 Schwaben

Gemeinde (mögliche Stimmenzahl je Wähler / durchschnittlich vergebene Stimmenzahl je Wähler)	Stimmberechtigte / Wähler / Wahlbeteiligung in %	Gültige Stimmzettel / ungültige Stz. in % / Sitze insg./ dar. Frauen	Wahlvorschlag	Gewichtete Stimmen Anzahl	Gewichtete Stimmen %	Sitze insgesamt	Sitze dar. Frauen
			Noch: Landkreis 771 Aichach-Friedberg				
158 Rehling	2 004	1 353	CSU/Bürger für Rehling	1 055	78,0	11	2
(26 / 23,951)	1 375	1,6	FREIE WÄHLER/Freie Wähler Rehling	298	22,0	3	-
	68,6	14/ 2					
160 Ried	2 476	1 792	CSU	956	53,3	9	2
(16 / 15,239)	1 818	1,4	Bürgergemeinschaft in der Gemeinde Ried	246	13,7	2	1
	73,4	16/ 4	Freie Wähler Gemeinschaft Ried e.V.	359	20,0	3	-
			Gemeinschaft zur Erhaltung der Lebensqualität Ried	231	12,9	2	1
162 Schiltberg	1 573	1 183	CSU/Freie Wählergem./Pateilose Wählergem.	774	65,4	8	1
(24 / 20,391)	1 199	1,3	Unabhängige Wählergemeinschaft	409	34,6	4	-
	76,2	12/ 1					
163 Schmiechen	1 051	734	GRÜNE	124	16,9	2	2
(24 / 20,843)	744	1,3	Freie Wähler Schmiechen/Unterbergen	610	83,1	10	-
	70,8	12/ 2					
165 Sielenbach	1 357	941	Einheit Sielenbach	660	70,1	8	1
(24 / 21,562)	949	0,8	Freie Wählergemeinschaft Tödtenried	281	29,9	4	-
	69,9	12/ 1					
168 Steindorf	799	554	Wählergemeinschaft Steindorf-Hausen-Eresried	330	59,6	5	1
(16 / 14,881)	574	3,5	Freie Wählergemeinschaft Hofhegnenberg	224	40,4	3	-
	71,8	8/ 1					
169 Todtenweis	1 160	829	CSU/Freie Wähler/Bürgerwille 2002	500	60,3	7	1
(24 / 21,320)	837	1,0	Zukunft für Todtenweis	329	39,7	5	-
	72,2	12/ 1					
176 Baar (Schwaben)	969	734	Unabhängige Liste Baar e.V.	317	43,2	5	2
(24 / 22,514)	743	1,2	Wählergemeinschaft Baar	417	56,8	7	1
	76,7	12/ 3					
Landkreis zusammen	106 257	66 560	CSU	18 130	27,2	76	12
	68 072	2,2	GRÜNE	6 528	9,8	22	11
	64,1	390/ 77	FREIE WÄHLER	1 050	1,6	7	2
			AfD	-	-	-	-
			SPD	6 831	10,3	21	11
			FDP	902	1,4	3	1
			Sonstige zusammen	33 119	49,8	261	40
			darunter übrige Parteien	925	1,4	3	1
			gemeinsame Wahlvorschläge	8 447	12,7	70	11
			Wählergruppen	23 737	35,7	188	28
			Landkreis 772 Augsburg				
111 Adelsried	1 921	1 299	CSU	632	48,7	7	-
(28 / 26,024)	1 319	1,5	GRÜNE	167	12,9	2	1
	68,7	14/ 2	Freie Wähler Gemeinschaft	500	38,5	5	1
114 Allmannshofen	764	448	Wählervereinigung Allmannshofen	446	99,6	8	1
(16 / 7,518)	456	1,8	Ohne Wahlvorschlag	2	0,4	-	-
	59,7	8/ 1					
115 Altenmünster	3 310	2 410	CSU/Unabhängige Bürger	689	28,6	4	1
(16 / 15,083)	2 453	1,8	GRÜNE	238	9,9	2	1
	74,1	16/ 4	Freie Wähler	705	29,3	5	1
			Unabhängige Wähler	778	32,3	5	1
117 Aystetten	2 410	1 638	CSU	646	39,4	5	2
(28 / 25,716)	1 654	1,0	GRÜNE	315	19,2	3	3
	68,6	14/ 6	FREIE WÄHLER Aystetten e.V.	677	41,3	6	1
121 Biberbach, M	2 848	1 965	CSU	490	24,9	4	-
(16 / 15,338)	2 004	1,9	GRÜNE	251	12,8	2	-
	70,4	16/ 3	Freie Wähler Biberbach e.V.	508	25,9	4	-
			Bibertalliste	250	12,7	2	-
			Unabhängige Frauenliste Biberbach	250	12,7	2	2
			Junge Liste Biberbach	216	11,0	2	1
125 Bobingen, St	12 868	7 313	CSU	2 466	33,7	8	1
(24 / 22,218)	7 469	2,1	GRÜNE	1 035	14,2	4	2
	58,0	24/ 7	FREIE WÄHLER	956	13,1	3	2
			SPD	1 533	21,0	5	2
			FBU Bobingen e.V.	1 323	18,1	4	-
126 Bonstetten	1 131	842	CSU/Unabhängige Wähler	403	47,9	6	2
(24 / 22,506)	850	0,9	GRÜNE	169	20,1	2	2
	75,2	12/ 5	Freie Wähler Gemeinschaft Bonstetten	270	32,1	4	1
130 Diedorf, M	8 360	5 394	CSU	1 582	29,3	7	2
(24 / 22,313)	5 511	2,1	GRÜNE	735	13,6	3	2
	65,9	24/ 8	FREIE WÄHLER/Freie Wähler Vereinigung Diedorf	342	6,3	2	-
			SPD	475	8,8	2	1
			Wir für Diedorf e.V.	1 763	32,7	8	3
			BÜRGERUNION DIEDORF e.V.	497	9,2	2	-

Noch: 10. Wahl der Gemeinderäte in den kreisangehörigen Gemeinden in Bayern 2020 nach Gemeinden

Noch: 10.7 Schwaben

Gemeinde (mögliche Stimmenzahl je Wähler / durchschnittlich vergebene Stimmenzahl je Wähler)	Stimmberechtigte Wähler	Wahlbeteiligung in %	Gültige Stimmzettel ungültige Stz. in %	Sitze insg./ dar. Frauen	Wahlvorschlag	Gewichtete Stimmen Anzahl	Gewichtete Stimmen %	Sitze insgesamt	Sitze dar. Frauen
					Noch: Landkreis 772 Augsburg				
131 Dinkelscherben, M	5 196		3 582		CSU	1 146	32,0	6	-
(20 / 18,866)	3 658		2,1		GRÜNE	461	12,9	3	1
	70,4		20/	1	FREIE WÄHLER/FW FREIE WÄHLER Dinkelscherben	641	17,9	3	-
					SPD	316	8,8	2	-
					Unabhängige Wählergruppe	903	25,2	5	-
					ÖDP	115	3,2	1	-
134 Ehingen	867		546		Unparteiische Wählergruppe Ehingen-Ortlfingen	535	98,0	12	3
(24 / 8,062)	550		0,7		Ohne Wahlvorschlag	11	2,0	-	-
	63,4		12/	3					
136 Ellgau	882		683		CSU	249	36,5	4	-
(24 / 22,127)	688		0,7		Freie Wählergruppe	434	63,5	8	2
	78,0		12/	2					
137 Emersacker	1 132		661		Unparteiische Wählervereinigung Emersacker	649	98,2	12	2
(24 / 10,216)	664		0,5		Ohne Wahlvorschlag	12	1,8	-	-
	58,7		12/	2					
141 Fischach, M	3 772		2 225		CSU	943	42,4	7	1
(16 / 14,804)	2 262		1,6		GRÜNE	275	12,4	2	2
	60,0		16/	5	SPD/Unabhängige	1 007	45,3	7	2
145 Gablingen	3 820		2 549		CSU	730	28,6	5	2
(16 / 15,248)	2 604		2,1		GRÜNE	415	16,3	3	-
	68,2		16/	2	FREIE WÄHLER/Freie Wähler Gablingen	447	17,5	3	-
					SPD	181	7,1	1	-
					Christlich Soziale Mitte	382	15,0	2	-
					Junge Bürger Gablingen	394	15,5	2	-
147 Gersthofen, St	16 804		8 453		CSU	2 495	29,5	9	3
(30 / 26,896)	8 719		3,1		GRÜNE	824	9,7	3	1
	51,9		30/	7	FREIE WÄHLER/Freie Wähler Gersthofen	1 835	21,7	6	2
					SPD	1 012	12,0	4	-
					W.I.R.	1 153	13,6	4	-
					Pro Gersthofen	466	5,5	2	1
					#BewegungZukunft	668	7,9	2	-
148 Gessertshausen	3 523		2 049		CSU	892	43,5	7	-
(16 / 14,827)	2 087		1,8		GRÜNE/ÖDP	521	25,4	4	1
	59,2		16/	2	SPD	252	12,3	2	-
					Freie Wähler Gessertshausen e.V.	384	18,7	3	1
149 Graben	3 163		1 729		CSU	594	34,4	6	2
(16 / 14,898)	1 766		2,1		GRÜNE	241	13,9	2	1
	55,8		16/	6	Wir für Graben	521	30,1	5	2
					Bündnis Lechfeld e.V.	373	21,6	3	1
151 Großaitingen	4 182		2 736		CSU	783	28,6	6	-
(20 / 18,728)	2 805		2,5		GRÜNE	458	16,7	3	1
	67,1		20/	4	SPD	325	11,9	2	2
					Freie Wählervereinigung Großaitingen	601	22,0	4	1
					Freie Wählergemeinschaft Reinhartshofen-Hardt	231	8,4	2	-
					Junge Liste Großaitingen e.V.	134	4,9	1	-
					Freie Bürger Union Großaitingen	204	7,5	2	-
156 Heretsried	813		550		Wahlgemeinschaft Heretsried	275	50,0	4	1
(08 / 7,809)	554		0,7		Freie Wählervereinigung Lauterbrunn	275	50,0	4	1
	68,1		8/	2					
157 Hiltenfingen	1 251		741		Christliche Wählerunion/Freie Wählervereinigung	739	99,7	12	4
(24 / 11,061)	751		1,3		Ohne Wahlvorschlag	2	0,3	-	-
	60,0		12/	4					
159 Horgau	2 343		1 476		CSU	367	24,9	3	1
(14 / 13,434)	1 512		2,4		SPD	71	4,8	1	-
	64,5		14/	2	Bürgerverein Rothtal	532	36,0	5	-
					Freie Wählervereinigung Horgau	293	19,9	3	-
					Bündnis Umwelt	213	14,4	2	1
160 Kleinaitingen	1 035		674		CSU/Unabhängige Wähler	288	42,7	5	1
(12 / 11,040)	682		1,2		Freie Wählervereinigung Kleinaitingen	386	57,3	7	2
	65,9		12/	3					
162 Klosterlechfeld	2 369		1 351		CSU	510	37,7	5	-
(28 / 24,073)	1 387		2,6		GRÜNE/SPD	222	16,4	2	-
	58,5		14/	1	Freie Wähler Vereinigung Klosterlechfeld e.V.	201	14,9	2	-
					Unabhängige Klosterlechfelder Wählergemeinschaft	185	13,7	2	1
					Gemeinsam für Klosterlechfeld	233	17,2	3	-

Noch: 10. Wahl der Gemeinderäte in den kreisangehörigen Gemeinden in Bayern 2020 nach Gemeinden

Noch: 10.7 Schwaben

Gemeinde (mögliche Stimmenzahl je Wähler / durchschnittlich vergebene Stimmenzahl je Wähler)	Stimmberechtigte Wähler / Wahlbeteiligung in %	Gültige Stimmzettel ungültige Stz. in % / Sitze insg./ dar. Frauen	Wahlvorschlag	Gewichtete Stimmen Anzahl	Gewichtete Stimmen %	Sitze insgesamt	Sitze dar. Frauen
			Noch: Landkreis 772 Augsburg				
163 Königsbrunn, St	21 923	10 959	CSU	4 301	39,2	12	5
(30 / 27,691)	11 340	3,4	GRÜNE	1 723	15,7	5	4
	51,7	30/ 13	FREIE WÄHLER/Freie Wähler Königsbrunn	1 748	16,0	5	2
			AfD	834	7,6	2	-
			SPD	1 178	10,7	3	1
			FDP/Bürgerforum	636	5,8	2	1
			Bürgerbewegung Königsbrunn e.V.	539	4,9	1	-
166 Kühlenthal	657	456	Bürgerliste Kühlenthal	418	91,7	8	1
(16 / 8,230)	461	1,1	Ohne Wahlvorschlag	38	8,3	-	-
	70,2	8/ 1					
167 Kutzenhausen	1 996	1 423	CSU	240	16,9	2	-
(28 / 26,088)	1 470	3,2	GRÜNE	179	12,6	2	1
	73,6	14/ 1	FREIE WÄHLER/FREIE WÄHLER Kutzenhausen	246	17,3	3	-
			Unabhängige Gesamtgemeinde	289	20,3	3	-
			Freie Wählerschaft Kutzenhausen	224	15,7	2	-
			Miteinander Umdenken	245	17,2	2	-
168 Langenneufnach	1 392	843	CSU/Freie Wähler (Gruppe)	354	42,0	5	2
(24 / 21,478)	858	1,7	Freie Wählervereinigung Langenneufnach	286	33,9	4	-
	61,6	12/ 4	Unabhängige Bürger	203	24,1	3	2
170 Langerringen	3 160	2 075	CSU/Unabhängige Wähler	942	45,4	8	2
(16 / 15,203)	2 105	1,4	SPD	256	12,3	2	-
	66,6	16/ 2	Freie Wähler Langerringen e.V.	563	27,1	4	-
			Dorfliste Schwabmühlhausen	314	15,1	2	-
171 Langweid a.Lech	6 174	2 935	CSU	1 392	47,4	9	1
(20 / 18,258)	3 010	2,5	GRÜNE	420	14,3	3	2
	48,8	20/ 6	SPD	373	12,7	3	1
			Freie Wähler Vereinigung	750	25,6	5	2
177 Meitingen, M	9 163	5 115	CSU	1 633	31,9	8	3
(24 / 22,422)	5 300	3,5	GRÜNE	514	10,0	3	2
	57,8	24/ 6	FREIE WÄHLER/Freie Wählergemeinschaft Meitingen	713	13,9	3	-
			AfD	274	5,4	1	1
			SPD	470	9,2	2	-
			Freie Lechtaler Wählergemeinschaft	466	9,1	2	-
			Unabhängige Wählgemeinschaft Erlingen	408	8,0	2	-
			Junge Bürger Union	392	7,7	2	-
			Freie Wählergruppe Meitingen	245	4,8	1	-
178 Mickhausen	1 137	774	CSU/Unabhängige Wählergemeinschaft Mickhausen	220	28,4	3	-
(24 / 21,195)	782	1,0	FREIE WÄHLER/Freie Wähler Gemeinde Mickhausen	245	31,7	4	-
	68,8	12/ 0	Liste Münster	169	21,8	3	-
			Liste Grimoldsried	140	18,1	2	-
179 Mittelneufnach	840	651	Freie Wählervereinigung/CSU	645	99,1	12	1
(24 / 8,651)	653	0,3	Ohne Wahlvorschlag	6	0,9	-	-
	77,7	12/ 1					
184 Neusäß, St	17 701	9 815	CSU	4 666	47,5	14	4
(30 / 27,541)	9 982	1,7	GRÜNE	2 443	24,9	7	4
	56,4	30/ 11	FREIE WÄHLER/Freie Wähler Neusäß e.V.	1 273	13,0	4	1
			AfD	532	5,4	2	1
			SPD	821	8,4	3	1
			FDP	80	0,8	-	-
185 Nordendorf	1 961	1 408	CSU	440	31,3	4	-
(28 / 26,244)	1 434	1,8	Freie Wähler Nordendorf/Blankenburg	693	49,2	7	3
	73,1	14/ 4	Aktive Bürger/SPD	275	19,5	3	1
186 Oberottmarshausen	1 359	994	CSU/Unabhängige Wähler	506	50,9	6	3
(24 / 22,716)	1 001	0,7	FREIE WÄHLER	488	49,1	6	-
	73,7	12/ 3					
197 Scherstetten	854	522	Freie Bürger Scherstetten	337	64,6	8	1
(12 / 11,310)	530	1,5	Gemeinschaft Konradshofen	185	35,4	4	1
	62,1	12/ 2					
200 Schwabmünchen, St	11 454	5 945	CSU	2 513	42,3	10	1
(24 / 22,242)	6 093	2,4	GRÜNE	1 062	17,9	4	2
	53,2	24/ 4	SPD	874	14,7	4	1
			Freie Wählervereinigung Schwabmünchen e.V.	1 496	25,2	6	-
202 Stadtbergen, St	11 735	6 295	CSU	2 686	42,7	10	2
(24 / 22,507)	6 393	1,5	GRÜNE	1 525	24,2	6	3
	54,5	24/ 7	FREIE WÄHLER/Freie Wähler Stadtbergen	418	6,6	2	1
			SPD	1 057	16,8	4	1
			PRO Stadtbergen	609	9,7	2	-

Noch: 10. Wahl der Gemeinderäte in den kreisangehörigen Gemeinden in Bayern 2020 nach Gemeinden

Noch: 10.7 Schwaben

Gemeinde (mögliche Stimmenzahl je Wähler / durchschnittlich vergebene Stimmenzahl je Wähler)	Stimmberechtigte / Wähler / Wahlbeteiligung in %	Gültige Stimmzettel / ungültige Stz. in % / Sitze insg./ dar. Frauen	Wahlvorschlag	Gewichtete Stimmen Anzahl	Gewichtete Stimmen %	Sitze insgesamt	Sitze dar. Frauen
			Noch: Landkreis 772 Augsburg				
207 Thierhaupten, M	3 194	2 294	CSU	811	35,4	6	1
(16 / 15,370)	2 341	2,0	FREIE WÄHLER/Freie Wähler Thierhaupten	543	23,7	4	1
	73,3	16/ 3	SPD	318	13,9	2	1
			Junge Bürger Union Thierhaupten	354	15,4	2	-
			Unabhängige Bürger	188	8,2	1	-
			Junge Freie Wähler Thierhaupten	80	3,5	1	-
209 Untermeitingen	5 651	3 123	CSU	1 367	43,8	9	2
(20 / 18,791)	3 183	1,9	GRÜNE	526	16,8	3	2
	56,3	20/ 8	FDP	149	4,8	1	-
			Freie Wählervereinigung Untermeitingen	811	26,0	5	2
			Bündnis Lechfeld e.V.	270	8,6	2	2
211 Ustersbach	911	594	CSU/Bürgerliste	352	59,3	7	1
(24 / 21,337)	601	1,2	Aktive Bürger für Ustersbach	242	40,7	5	5
	66,0	12/ 6					
214 Walkertshofen	868	643	CSU/Freie Bürger	522	81,2	10	2
(24 / 20,700)	656	2,0	FREIE WÄHLER/Freie Wähler Walkertshofen	104	16,2	2	-
	75,6	12/ 2	Unabhängige Bürger	17	2,6	-	-
215 Wehringen	2 382	1 437	CSU	747	52,0	7	1
(28 / 25,795)	1 466	2,0	SPD	230	16,0	2	1
	61,5	14/ 4	Freie Wähler Wehringen e.V.	460	32,0	5	2
216 Welden, M	3 090	2 069	CSU	577	27,9	5	1
(16 / 14,986)	2 121	2,5	AfD	96	4,6	1	-
	68,6	16/ 4	Bürgergemeinschaft Welden-Reutern	547	26,4	4	1
			Freie Wähler Vereinigung Welden/Reutern	388	18,8	3	1
			Heimat und Umwelt/ÖDP	155	7,5	1	-
			Liste WiR-Für Welden und Reutern	306	14,8	2	1
217 Westendorf	1 277	805	CSU/Bürgergemeinschaft	420	52,2	6	1
(24 / 21,543)	823	2,2	SPD/Politisch bewusste Bürger	125	15,5	2	-
	64,4	12/ 3	Freie Wähler Vereinigung Westendorf e.V.	260	32,3	4	2
223 Zusmarshausen, M	5 069	3 310	CSU	1 355	40,9	8	1
(20 / 18,372)	3 386	2,2	Freie Wählervereinigung Zusmarshausen e.V.	1 169	35,3	7	-
	66,8	20/ 3	Bürgerliste Zusmarshausen	786	23,7	5	2
Landkreis zusammen	198 712	115 799	CSU	37 253	32,2	193	36
	118 394	2,2	GRÜNE	13 976	12,1	67	37
	59,6	744/ 180	FREIE WÄHLER	1 444	1,2	9	2
			AfD	1 736	1,5	6	2
			SPD	9 742	8,4	44	12
			FDP	229	0,2	1	-
			Sonstige zusammen	51 419	44,4	424	91
			darunter übrige Parteien	115	0,1	1	-
			gemeinsame Wahlvorschläge	16 837	14,5	134	28
			Wählergruppen	34 396	29,7	289	63
			Landkreis 773 Dillingen a.d.Donau				
111 Aislingen, M	1 100	842	Unabhängige Wählergemeinschaft Aislingen	616	73,2	9	-
(24 / 21,069)	855	1,5	Freie Wählervereinigung Baumgarten	226	26,8	3	-
	77,7	12/ 0					
112 Bachhagel	1 870	1 095	CSU	120	11,0	2	1
(28 / 25,268)	1 110	1,4	SPD	104	9,5	1	-
	59,4	14/ 4	Bürgerblock Bachhagel	447	40,8	6	2
			Wählergemeinschaft Burghagel	226	20,6	3	1
			Wählergemeinschaft Oberbechingen	198	18,1	2	-
113 Bächingen a.d.Brenz	1 069	680	Freie Wählervereinigung Bächingen e.V.	345	50,7	6	2
(12 / 11,425)	687	1,0	Unabhängige Aktive Bürger Bächingen/CSU	335	49,3	6	4
	64,3	12/ 6					
116 Binswangen	1 086	753	CSU	252	33,5	4	-
(12 / 11,700)	777	3,1	GRÜNE	108	14,3	2	2
	71,5	12/ 4	Freie Wählergemeinschaft Binswangen	192	25,5	3	1
			Bürgerblock/Parteilose Binswangen	201	26,7	3	1
117 Bissingen, M	2 977	2 041	CSU/Bürgerblock	303	14,8	2	-
(16 / 15,627)	2 080	1,9	SPD	131	6,4	1	-
	69,9	16/ 1	FDP/Freie Bürger	183	9,0	2	-
			Bürger wählen Bürger	156	7,6	1	-
			Freie Wähler Bissingen	207	10,1	2	-
			Wählergemeinschaft Unterringingen und Umgebung	258	12,6	2	-
			Christlicher Wählerblock Oberes Kesseltal	246	12,1	2	-
			Freie Unabhängige Wähler Unteres Kesseltal	178	8,7	1	-
			Christliche Bürger Unteres Kesseltal	128	6,3	1	1
			Stillnauer Liste	131	6,4	1	-
			Wählergemeinschaft Oberliezheim	120	5,9	1	-

Noch: 10. Wahl der Gemeinderäte in den kreisangehörigen Gemeinden in Bayern 2020 nach Gemeinden

Noch: 10.7 Schwaben

Gemeinde (mögliche Stimmenzahl je Wähler / durchschnittlich vergebene Stimmenzahl je Wähler)	Stimmberechtigte / Wähler / Wahlbeteiligung in %	Gültige Stimmzettel / ungültige Stz. in % / Sitze insg./ dar. Frauen	Wahlvorschlag	Gewichtete Stimmen Anzahl	Gewichtete Stimmen %	Sitze insgesamt	Sitze dar. Frauen
			Noch: Landkreis 773 Dillingen a.d.Donau				
119 Blindheim	1 400	1 069	CSU	153	14,3	2	-
(12 / 11,663)	1 092	2,1	Freie Bürgerliste Blindheim	415	38,8	4	-
	78,0	12/ 1	Bürgerblock Unterglauheim	231	21,6	3	1
			Freie Wählergemeinschaft Wolpertstetten	99	9,3	1	-
			Freie Wähler BUW e.V.	171	16,0	2	-
122 Buttenwiesen	4 715	2 825	GRÜNE	374	13,2	3	1
(20 / 18,817)	2 899	2,6	FREIE WÄHLER	308	10,9	2	-
	61,5	20/ 3	Bürgerliste Lauterbach-Illemad	491	17,4	3	1
			Bürgervereinigung Pfaffenhofen	395	14,0	3	-
			Bürgervereinigung Unterthürheim	385	13,6	3	-
			Freie Wählergruppe Buttenwiesen	165	5,8	1	1
			Bürgervereinigung Wortelstetten-Neuweiler	356	12,6	3	-
			Bürgerblock Frauenstetten-Hinterried	209	7,4	1	-
			Freie Wählergemeinschaft Oberthürheim	142	5,0	1	-
125 Dillingen a.d.Donau, G	14 881	7 418	CSU	2 504	33,8	8	2
(24 / 22,101)	7 617	2,6	GRÜNE	569	7,7	2	-
	51,2	24/ 2	FREIE WÄHLER	592	8,0	2	-
			AfD	210	2,8	1	-
			SPD	455	6,1	1	-
			FDP	109	1,5	-	-
			Wählergemeinschaft Steinheim	542	7,3	2	-
			Schretzheimer Liste	516	7,0	2	-
			Bürgergemeinschaft Hausen	487	6,6	2	-
			Wählerschaft Fristingen	444	6,0	1	-
			Wählervereinigung Kicklingen	420	5,7	1	-
			Allgemeine Wählerliste Donaualtheim	333	4,5	1	-
			Junge Union	237	3,2	1	-
133 Glött	914	556	CSU/CWV	550	98,9	12	3
(24 / 8,635)	557	0,2	Ohne Wahlvorschlag	6	1,1	-	-
	60,9	12/ 3					
136 Gundelfingen a.d.Donau	5 947	3 043	CSU	918	30,2	6	1
(20 / 18,708)	3 119	2,4	GRÜNE	239	7,9	2	2
	52,4	20/ 6	FREIE WÄHLER	763	25,1	5	1
			SPD	928	30,5	6	2
			FDP	195	6,4	1	-
137 Haunsheim	1 298	823	CSU	190	23,1	3	1
(12 / 11,434)	831	1,0	GRÜNE	116	14,1	2	1
	64,0	12/ 4	Bürgerblock Haunsheim, OT Unterbechingen	303	36,8	4	2
			Freie Wählervereinigung Haunsheim	214	26,0	3	-
139 Höchstädt a.d.Donau, St	4 991	2 550	CSU	477	18,7	4	-
(20 / 19,144)	2 649	3,7	FREIE WÄHLER	504	19,8	4	2
	53,1	20/ 3	SPD	229	9,0	2	-
			FDP	129	5,1	1	-
			Bürgerblock Deisenhofen	349	13,7	3	-
			Wählerschaft Oberglauheim	127	5,0	1	-
			Junges Höchstädt	139	5,5	1	-
			Wählervereinigung Schwennenbach	144	5,6	1	-
			Wählervereinigung Sonderheim	112	4,4	1	1
			Höchstädter Forum	62	2,4	-	-
			Junge Union	125	4,9	1	-
			Pro Höchstädt	87	3,4	1	-
			V-Partei³	66	2,6	-	-
140 Holzheim	2 976	1 838	Wählervereinigung Holzheim	694	37,8	6	1
(16 / 15,069)	1 871	1,8	Freie Wählervereinigung Weisingen	533	29,0	5	1
	62,9	16/ 3	Wahlgemeinschaft Eppisburg	368	20,0	3	-
			Freie Wählervereinigung Ellerbach-Fultenbach	243	13,2	2	1
143 Laugna	1 338	852	Parteilose Wählergruppe Laugna	362	42,5	5	1
(12 / 11,367)	870	2,1	Freie Wählergruppe Osterbuch	273	32,0	4	-
	65,0	12/ 2	Freie Wählergemeinschaft Bocksberg	217	25,5	3	1
144 Lauingen (Donau), St	8 262	3 565	CSU	1 188	33,3	8	1
(24 / 22,148)	3 633	1,9	GRÜNE	557	15,6	4	1
	44,0	24/ 5	FREIE WÄHLER	497	13,9	3	-
			SPD	847	23,8	6	2
			FDP	476	13,4	3	1
146 Lutzingen	810	586	CSU	224	38,2	3	-
(08 / 7,863)	603	2,8	Wählerblock Unterliezheim	209	35,7	3	1
	74,4	8/ 2	Freie Wähler Ortsverband Lutzingen-Unterliezheim	153	26,1	2	1
147 Mödingen	1 078	725	CSU/Mödinger Liste	356	49,1	6	-
(12 / 11,548)	737	1,6	Chr. Unabhängige Wählervereinigung Bergheim	369	50,9	6	1
	68,4	12/ 1					

Noch: 10. Wahl der Gemeinderäte in den kreisangehörigen Gemeinden in Bayern 2020 nach Gemeinden

Noch: 10.7 Schwaben

Gemeinde (mögliche Stimmenzahl je Wähler / durchschnittlich vergebene Stimmenzahl je Wähler)	Stimmberechtigte / Wähler / Wahlbeteiligung in %	Gültige Stimmzettel / ungültige Stz. in % / Sitze insg./ dar. Frauen	Wahlvorschlag	Gewichtete Stimmen Anzahl	Gewichtete Stimmen %	Sitze insgesamt	Sitze dar. Frauen
			Noch: Landkreis 773 Dillingen a.d.Donau				
150 Finningen	1 422	1 155	Mörslinger Liste	639	55,3	7	1
(12 / 11,679)	1 168	1,1	Christliche Wählervereinigung Finningen	516	44,7	5	-
	82,1	12/ 1					
153 Medlingen	801	503	Bürgerliste Medlingen	192	38,2	5	1
(12 / 11,250)	509	1,2	Unabhängige Wählervereinigung	183	36,4	4	2
	63,5	12/ 3	Freie Wählervereinigung Untermedlingen	128	25,4	3	-
164 Schwenningen	1 193	915	CSU	157	17,2	2	1
(24 / 22,298)	929	1,5	Bürgerblock-Junge Bürger Schwenningen	534	58,4	7	1
	77,9	12/ 3	Freie Wähler Gremheim	224	24,5	3	1
170 Syrgenstein	3 074	1 977	CSU	591	29,9	5	-
(16 / 15,180)	2 016	1,9	SPD	446	22,6	4	2
	65,6	16/ 2	Freie Wählervereinigung Landshausen	414	20,9	3	-
			Wahlgemeinschaft Staufen/Freies Bürgerforum	267	13,5	2	-
			Freie Wählervereinigung Ballhausen	142	7,2	1	-
			REP	117	5,9	1	-
179 Villenbach	1 002	653	Freie Wählergem. Villenbach-Rischgau-Hausen	438	67,1	8	1
(12 / 11,121)	663	1,5	Freie Wählergemeinschaft Wengen-Riedsend	215	32,9	4	2
	66,2	12/ 3					
182 Wertingen, St	7 206	4 053	CSU	1 086	26,8	6	1
(20 / 18,921)	4 204	3,6	GRÜNE	546	13,5	3	1
	58,3	20/ 2	SPD	294	7,3	1	-
			Freie Wähler Wertingen	1 084	26,7	5	-
			Chr.-Soziale Wählergemeinschaft der Stadtteile	626	15,4	3	-
			Bürgerinitiative für Wertingen und Stadtteile	254	6,3	1	-
			Kommunale Umweltliste	163	4,0	1	-
183 Wittislingen, M	1 922	1 347	CSU	573	42,5	6	1
(14 / 13,309)	1 388	3,0	SPD	306	22,7	3	1
	72,2	14/ 2	Freie Unabhängige Wählervereinigung Wittislingen	237	17,6	3	-
			Freie Wählrgem. Schabringen-Zöschlingsweiler	231	17,1	2	-
186 Ziertheim	836	581	CSU	136	23,4	3	-
(12 / 11,589)	590	1,5	GRÜNE	24	4,1	-	-
	70,6	12/ 1	Freie Wählervereinigung Ziertheim	133	22,9	3	1
			Wählergemeinschaft Dattenhausen	153	26,3	3	-
			Wählergemeinschaft Reistingen	135	23,2	3	-
187 Zöschingen	613	331	Gemeinschaftsliste Zöschingen	319	96,4	8	3
(16 / 6,181)	331	0,0	Ohne Wahlvorschlag	12	3,6	-	-
	54,0	8/ 3					
188 Zusamaltheim	981	670	GRÜNE	71	10,6	1	1
(12 / 11,579)	675	0,7	Bürgerblock Zusamaltheim	454	67,8	8	1
	68,8	12/ 4	Freie Wählergruppe Sontheim	145	21,6	3	2
Landkreis zusammen	75 762	43 446	CSU	8 569	19,7	62	9
	44 460	2,3	GRÜNE	2 604	6,0	19	9
	58,7	388/ 74	FREIE WÄHLER	2 664	6,1	16	3
			AfD	210	0,5	1	-
			SPD	3 740	8,6	25	7
			FDP	909	2,1	5	1
			Sonstige zusammen	24 750	57,0	260	45
			darunter übrige Parteien	183	0,4	1	-
			gemeinsame Wahlvorschläge	1 727	4,0	28	7
			Wählergruppen	22 822	52,5	231	38
			Landkreis 774 Günzburg				
111 Aletshausen	931	619	Gemeinsame Liste aller Ortsteile Aletshausen	609	98,4	12	2
(24 / 9,393)	626	1,1	Ohne Wahlvorschlag	10	1,6	-	-
	67,2	12/ 2					
115 Balzhausen	964	621	CSU/Freie Wähler	601	96,8	12	4
(24 / 9,804)	627	1,0	Ohne Wahlvorschlag	20	3,2	-	-
	65,0	12/ 4					
116 Ursberg	2 692	1 285	CSU/Freie	679	52,8	8	3
(16 / 14,928)	1 306	1,6	Unabhängige Wählervereinigung Ursberg	606	47,2	8	1
	48,5	16/ 4					
117 Breitenthal	1 039	675	Freie Wählergemeinschaft Breitenthal	393	58,2	7	1
(24 / 20,850)	695	2,9	Freie Wählergemeinschaft Nattenhausen	282	41,8	5	1
	66,9	12/ 2					
118 Bubesheim	1 198	704	CSU	629	89,3	12	3
(24 / 8,635)	713	1,3	Ohne Wahlvorschlag	75	10,7	-	-
	59,5	12/ 3					
119 Bibertal	3 896	2 196	CSU	1 132	51,5	8	2
(16 / 14,869)	2 239	1,9	SPD	699	31,8	5	-
	57,5	16/ 3	Freie Wählergemeinschaft Bibertal e.V.	365	16,6	3	1

Noch: 10. Wahl der Gemeinderäte in den kreisangehörigen Gemeinden in Bayern 2020 nach Gemeinden

Noch: 10.7 Schwaben

Gemeinde (mögliche Stimmenzahl je Wähler / durchschnittlich vergebene Stimmenzahl je Wähler)	Stimmberechtigte Wähler / Wahlbeteiligung in %	Gültige Stimmzettel ungültige Stz. in % / Sitze insg./ dar. Frauen	Wahlvorschlag	Gewichtete Stimmen Anzahl	Gewichtete Stimmen %	Sitze insgesamt	Sitze dar. Frauen
			Noch: Landkreis 774 Günzburg				
121 Burgau, St	7 676	3 896	CSU	1 052	27,0	6	3
(20 / 18,958)	4 046	3,7	GRÜNE	302	7,8	2	2
	52,7	20/ 7	FREIE WÄHLER/Freie Wählervereinigung Burgau e.V.	702	18,0	4	1
			SPD	462	11,9	2	1
			FDP/Freie Bürger Burgau	459	11,8	2	-
			Chr. Wählergemeinschaft Burgau mit Ortsteilen	476	12,2	2	-
			Aktive Bürger Burgau e.V.	249	6,4	1	-
			DIE LINKE	30	0,8	-	-
			Die PARTEI	164	4,2	1	-
122 Burtenbach, M	2 669	1 550	Bürger reden mit	537	34,6	5	-
(16 / 15,227)	1 598	3,0	Freie Wählervereinigung Burtenbach e.V.	450	29,0	5	1
	59,9	16/ 1	Bürgerliste Burtenbach e.V.	307	19,8	3	-
			Freie Wählergemeinschaft Kemnat	256	16,5	3	-
124 Deisenhausen	1 201	772	Wählergruppe Deisenhausen	405	52,5	6	2
(24 / 21,623)	779	0,9	Wählerliste Bleichen	367	47,5	6	2
	64,9	12/ 4					
127 Dürrlauingen	1 234	834	Freie Wählervereinigung Dürrlauingen	313	37,5	5	1
(12 / 11,463)	840	0,7	Freie Liste Mindelaltheim	228	27,3	3	1
	68,1	12/ 4	Freie Wählervereinigung Mönstetten	293	35,1	4	2
129 Ebershausen	479	335	Freie Wählergemeinschaft Ebershausen	326	97,3	8	2
(16 / 6,812)	335	0,0	Ohne Wahlvorschlag	9	2,7	-	-
	69,9	8/ 2					
133 Ellzee	941	632	Wählervereinigung Ellzee Gemeinsam	171	27,1	3	1
(24 / 22,386)	641	1,4	Einheitsliste Stoffenried	175	27,7	3	-
	68,1	12/ 3	Freie Wählervereinigung Hausen	106	16,8	2	-
			Liste Ellzeer Bürger	180	28,5	4	2
135 Günzburg, GKSt	15 393	7 059	CSU	1 820	25,8	8	4
(30 / 27,198)	7 291	3,2	FREIE WÄHLER	1 189	16,8	5	3
	47,4	30/ 14	SPD	1 436	20,3	6	3
			FDP	357	5,1	2	-
			Unabhängiger Wählerblock e.V. Günzburg	1 027	14,5	4	1
			Günzburger Bürgerliste/GRÜNE	1 230	17,4	5	3
136 Gundremmingen	1 076	714	CSU	223	31,2	4	1
(12 / 11,690)	724	1,4	Gemeinsam für Gundremmingen	251	35,2	4	-
	67,3	12/ 2	Freie Wählergem./Unabhängige Wählergem.	125	17,5	2	1
			Junge Union	115	16,1	2	-
140 Haldenwang	1 535	1 108	GRÜNE	123	11,1	1	-
(12 / 11,439)	1 123	1,3	Haldenwanger Block	402	36,3	5	-
	73,2	12/ 3	Freier Wählerblock Konzenberg	371	33,5	4	2
			Wählerblock Hafenhofen	212	19,1	2	1
143 Ichenhausen, St	6 612	3 238	CSU	1 426	44,0	9	2
(20 / 18,119)	3 324	2,6	FREIE WÄHLER	1 153	35,6	7	-
	50,3	20/ 5	SPD	287	8,9	2	2
			Liste Ichenhauser Bürger/GRÜNE	372	11,5	2	1
144 Jettingen-Scheppach, M	5 450	3 347	CSU	1 287	38,5	8	2
(20 / 18,878)	3 428	2,4	GRÜNE	289	8,6	2	-
	62,9	20/ 3	Freie Unabhängige Wählergemeinschaft	1 126	33,6	7	1
			Jungbürger	590	17,6	3	-
			DIE LINKE	55	1,6	-	-
145 Kammeltal	2 737	2 008	Bürgerblock Ettenbeuren-Egenhofen-Unterrohr	707	35,2	5	1
(16 / 15,262)	2 037	1,4	Freie Wählervereinigung "Unteres Kammeltal"	717	35,7	6	1
	74,4	16/ 4	Einheitsliste Oberes Kammeltal	584	29,1	5	2
148 Kötz	2 540	1 649	CSU	688	41,7	7	2
(16 / 15,120)	1 675	1,6	Freie Wählergemeinschaft Kötz	961	58,3	9	1
	65,9	16/ 3					
150 Krumbach (Schwaben), S	9 967	5 581	CSU	1 922	34,4	8	3
(24 / 21,753)	5 749	2,9	GRÜNE	656	11,8	3	1
	57,7	24/ 5	SPD	563	10,1	2	-
			Unabhängige Freie Wählergemeinschaft	897	16,1	4	-
			Junge Wähler-Offene Liste Krumbach e.V.	1 327	23,8	6	1
			Junge Union	216	3,9	1	-
151 Landensberg	612	433	Freie Wählervereinigung Landensberg	221	51,0	4	1
(08 / 7,730)	438	1,1	Freier Wählerblock Glöttweng	212	49,0	4	1
	71,6	8/ 2					
155 Leipheim, St	5 298	2 304	CSU	840	36,5	7	2
(20 / 18,451)	2 359	2,3	GRÜNE	260	11,3	2	2
	44,5	20/ 5	SPD	341	14,8	3	-
			Unabhängige Wählergemeinschaft Leipheim	797	34,6	7	1
			DIE LINKE	66	2,9	1	-

Noch: 10. Wahl der Gemeinderäte in den kreisangehörigen Gemeinden in Bayern 2020 nach Gemeinden

Noch: 10.7 Schwaben

Gemeinde (mögliche Stimmenzahl je Wähler / durchschnittlich vergebene Stimmenzahl je Wähler)	Stimmberechtigte / Wähler / Wahlbeteiligung in %	Gültige Stimmzettel / ungültige Stz. in % / Sitze insg./ dar. Frauen	Wahlvorschlag	Gewichtete Stimmen Anzahl	Gewichtete Stimmen %	Sitze insgesamt	Sitze dar. Frauen
			Noch: Landkreis 774 Günzburg				
160 Münsterhausen, M	1 532	918	CSU	425	46,3	6	1
(12 / 11,625)	939	2,2	Neutraler Bürgerblock Münsterhausen	493	53,7	6	1
	61,3	12/ 2					
162 Neuburg a.d.Kammel, M	2 548	1 536	CSU	723	47,1	8	-
(16 / 14,699)	1 566	1,9	SPD/Unabhängige Wähler	311	20,2	3	2
	61,5	16/ 2	Freie Wählergemeinschaft	502	32,7	5	-
166 Aichen	914	633	CSU/Unabhängiger Wählerblock Memmenhausen	211	33,3	4	1
(12 / 11,289)	645	1,9	Freie Wählerschaft Obergessertshausen	246	38,9	5	-
	70,6	12/ 1	Freie Wählerschaft Aichen	176	27,8	3	-
171 Offingen, M	3 361	1 691	CSU	433	25,6	4	1
(16 / 15,147)	1 730	2,3	GRÜNE	138	8,2	1	-
	51,5	16/ 5	FREIE WÄHLER/Freie Wähler Offingen	386	22,8	4	1
			SPD	353	20,9	3	3
			Freie Wählervereinigung Schnuttenbach	161	9,5	2	-
			Junge Bürger Offingen	187	11,1	2	-
			DIE LINKE	33	2,0	-	-
174 Rettenbach	1 343	855	CSU	286	33,5	4	1
(12 / 11,440)	865	1,2	Unabhängige Wählervereinigung Rettenbach	319	37,3	4	-
	64,4	12/ 2	Bürgerliste Rettenbach	250	29,2	4	1
178 Röfingen	942	628	Unabhängige Wähler Röfingen/Roßhaupten	311	49,5	6	2
(24 / 22,532)	635	1,1	Bürgerliste Röfingen-Roßhaupten	317	50,5	6	1
	67,4	12/ 3					
185 Thannhausen, St	4 567	2 382	CSU	906	38,0	7	2
(20 / 18,618)	2 448	2,7	GRÜNE	431	18,1	4	-
	53,6	20/ 3	FREIE WÄHLER	551	23,1	5	-
			SPD	255	10,7	2	-
			Junge Union	239	10,0	2	1
189 Wiesenbach	820	589	Freie Wählergruppe Wiesenbach	322	54,7	4	-
(16 / 14,747)	597	1,3	Unabhängige Wähler Wiesenbach	267	45,3	4	2
	72,8	8/ 2					
191 Waldstetten, M	993	621	CSU	107	17,2	2	-
(24 / 21,742)	628	1,1	Bürgerbündnis Waldstetten	283	45,6	6	1
	63,2	12/ 1	Freie Wähler Waldstetten	231	37,2	4	-
192 Waltenhausen	570	424	Freie Wählergemeinschaft Waltenhausen	205	48,3	4	1
(16 / 14,800)	426	0,5	Freie Wählergemeinschaft Weiler	126	29,7	2	-
	74,7	8/ 2	Freie Wählergemeinschaft Hairenbuch	93	21,9	2	1
196 Winterbach	602	446	Wählervereinigung Waldkirch	180	40,4	3	1
(08 / 7,711)	450	0,9	Wählervereinigung Winterbach	164	36,8	3	-
	74,8	8/ 1	Wählervereinigung Rechbergreuthen	102	22,9	2	-
198 Ziemetshausen, M	2 397	1 491	CSU	588	39,4	6	2
(16 / 15,130)	1 525	2,2	Unabhängige Wählergemeinschaft Ziemetshausen	374	25,1	4	2
	63,6	16/ 5	Unabhängige Demokratische Bürgerliste Muttershofen	182	12,2	2	-
			Wählergemeinschaft Uttenhofen	137	9,2	2	1
			Freie Wählervereinigung Schönebach	115	7,7	1	-
			Freie Wählervereinigung Schellenbach	95	6,4	1	-
Landkreis zusammen	96 729	53 774	CSU	14 487	26,9	114	31
	55 047	2,3	GRÜNE	2 199	4,1	15	5
	56,9	490/ 114	FREIE WÄHLER	2 893	5,4	17	3
			AfD	-	-	-	-
			SPD	4 396	8,2	25	9
			FDP	357	0,7	2	-
			Sonstige zusammen	29 442	54,8	317	66
			darunter übrige Parteien	348	0,6	2	-
			gemeinsame Wahlvorschläge	4 951	9,2	44	16
			Wählergruppen	24 029	44,7	271	50
			Landkreis 775 Neu-Ulm				
111 Altenstadt, M	3 978	2 045	CSU	747	36,5	7	2
(20 / 17,478)	2 101	2,7	SPD/Bürgerblock	444	21,7	4	2
	52,8	20/ 5	FWG	854	41,8	9	1
115 Bellenberg	3 638	2 196	CSU	846	38,5	6	1
(16 / 14,635)	2 248	2,3	FREIE WÄHLER/Freie Wähler Bellenberg	1 013	46,1	8	2
	61,8	16/ 3	SPD	337	15,3	2	-
118 Buch, M	3 303	1 925	CSU	733	38,1	6	1
(16 / 14,833)	1 957	1,6	FREIE WÄHLER/FREIE WÄHLER Buch	773	40,2	6	1
	59,2	16/ 2	Unabhängige Wählergemeinschaft	419	21,8	4	-
126 Holzheim	1 570	939	CSU/Dorfgemeinschaft	506	53,9	6	2
(24 / 21,078)	955	1,7	GRÜNE	56	6,0	1	1
	60,8	12/ 4	FREIE WÄHLER/Freie Wählergem. Holzheim/Neuhausen	247	26,3	3	-
			Unabhängige Wähler Holzheim	130	13,8	2	1

Noch: 10. Wahl der Gemeinderäte in den kreisangehörigen Gemeinden in Bayern 2020 nach Gemeinden

Noch: 10.7 Schwaben

Gemeinde (mögliche Stimmenzahl je Wähler / durchschnittlich vergebene Stimmenzahl je Wähler)	Stimmberechtigte Wähler / Wahlbeteiligung in %	Gültige Stimmzettel ungültige Stz. in % / Sitze insg./ dar. Frauen	Wahlvorschlag	Gewichtete Stimmen Anzahl	Gewichtete Stimmen %	Sitze insgesamt	Sitze dar. Frauen
			Noch: Landkreis 775 Neu-Ulm				
129 Illertissen, St	13 389	6 168	CSU	2 388	38,7	9	1
(24 / 21,174)	6 349	2,9	GRÜNE/ÖDP/AB	1 065	17,3	4	2
	47,4	24/ 5	FREIE WÄHLER/FW	2 015	32,7	8	2
			SPD	634	10,3	3	-
			DIE LINKE	66	1,1	-	-
132 Kellmünz a.d.Iller, M	1 125	616	Wählergemeinschaft Kellmünz	592	96,1	12	2
(24 / 8,951)	622	1,0	Ohne Wahlvorschlag	24	3,9	-	-
	55,3	12/ 2					
134 Nersingen	7 325	3 355	CSU	1 490	44,4	9	2
(20 / 17,821)	3 434	2,3	FREIE WÄHLER/Freie Wähler Nersingen e.V.	1 216	36,2	7	1
	46,9	20/ 5	SPD	649	19,3	4	2
135 Neu-Ulm, GKSt	44 003	17 336	CSU	6 254	36,1	16	5
(44 / 36,678)	17 935	3,3	GRÜNE	4 355	25,1	11	7
	40,8	44/ 17	FREIE WÄHLER/Freie Wählergemeinschaft Neu-Ulm	1 595	9,2	4	2
			SPD	2 039	11,8	5	1
			FDP	979	5,6	2	-
			Bürger Pro Neu-Ulm	1 080	6,2	3	1
			Bürgerliste Neu Ulm, Wählervereinigung/DIE LINKE	425	2,5	1	-
			JU Bayern	609	3,5	2	1
139 Elchingen	7 518	3 934	CSU	916	23,3	5	1
(20 / 18,596)	4 026	2,3	GRÜNE	714	18,1	4	2
	53,6	20/ 4	Freie Wähler Elchingen	1 010	25,7	5	-
			Dorfgemeinschaft Oberelchingen	622	15,8	3	-
			Unabhängige Freie-Wähler-Gemeinschaft Elchingen	672	17,1	3	1
141 Oberroth	715	421	Freie Wählergemeinschaft	412	97,9	8	2
(16 / 5,990)	428	1,6	Ohne Wahlvorschlag	9	2,1	-	-
	59,9	8/ 2					
142 Osterberg	732	543	CSU	186	34,3	3	-
(10 / 9,681)	548	0,9	Freie Wähler Osterberg	184	33,9	3	-
	74,9	8/ 1	Bürgerblock	173	31,9	2	1
143 Pfaffenhofen a.d.Roth,	5 794	3 499	CSU	1 149	32,8	7	1
(20 / 18,168)	3 564	1,8	GRÜNE	322	9,2	2	1
	61,5	20/ 5	FREIE WÄHLER/Freie Wählergemeinschaft Pfaffenhofen	972	27,8	5	1
			SPD	536	15,3	3	1
			Wählergemeinschaft Roth-Berg	305	8,7	2	-
			Wahlgemeinschaft Biberberg-Balmertshofen	215	6,1	1	1
149 Roggenburg	2 215	1 321	Überparteiliche Wählervereinigung	438	33,2	5	-
(14 / 13,236)	1 339	1,3	Wählergruppe Biberach	342	25,9	4	-
	60,5	14/ 1	Wählergemeinschaft Meßhofen/Roggenburg	311	23,5	3	-
			Wählergruppe Ingstetten	230	17,4	2	1
152 Senden, St	17 289	7 150	CSU	2 605	36,4	11	2
(30 / 25,415)	7 376	3,1	GRÜNE	1 085	15,2	4	2
	42,7	30/ 7	FREIE WÄHLER/CFW/FWG	1 258	17,6	5	-
			SPD	889	12,4	4	2
			BISS	638	8,9	3	-
			DIE LINKE	194	2,7	1	-
			Gemeinsam für Senden	481	6,7	2	1
161 Unterroth	895	534	Dorfgemeinschaft	528	98,9	12	2
(24 / 9,547)	538	0,7	Ohne Wahlvorschlag	6	1,1	-	-
	60,1	12/ 2					
162 Vöhringen, St	10 455	4 594	CSU	1 989	43,3	10	1
(24 / 21,187)	4 717	2,6	GRÜNE	713	15,5	4	1
	45,1	24/ 2	SPD	1 069	23,3	6	-
			Freie Wählergemeinschaft Vöhringen e.V.	823	17,9	4	-
164 Weißenhorn, St	10 714	5 433	CSU	2 133	39,3	9	1
(24 / 21,437)	5 559	2,3	GRÜNE	548	10,1	2	1
	51,9	24/ 5	FREIE WÄHLER/Weißenhorner Überparteiliche Wähler	1 258	23,2	6	1
			SPD	873	16,1	4	1
			FDP	204	3,8	1	-
			ÖDP	417	7,7	2	1
Landkreis zusammen	134 658	62 009	CSU	21 436	34,6	98	18
	63 696	2,6	GRÜNE	7 793	12,6	28	15
	47,3	324/ 72	FREIE WÄHLER	-	-	-	-
			AfD	-	-	-	-
			SPD	7 026	11,3	31	7
			FDP	1 183	1,9	3	-
			Sonstige zusammen	24 571	39,6	164	32
			darunter übrige Parteien	677	1,1	3	1
			gemeinsame Wahlvorschläge	12 787	20,6	67	16
			Wählergruppen	11 068	17,8	94	15

Noch: 10. Wahl der Gemeinderäte in den kreisangehörigen Gemeinden in Bayern 2020 nach Gemeinden

Noch: 10.7 Schwaben

Gemeinde (mögliche Stimmenzahl je Wähler / durchschnittlich vergebene Stimmenzahl je Wähler)	Stimmberechtigte / Wähler / Wahlbeteiligung in %	Gültige Stimmzettel / ungültige Stz. in % / Sitze insg./ dar. Frauen	Wahlvorschlag	Gewichtete Stimmen Anzahl	Gewichtete Stimmen %	Sitze insgesamt	Sitze dar. Frauen
			Landkreis 776 Lindau (Bodensee)				
111 Bodolz	2 391	1 287	CSU	187	14,5	2	1
(16 / 15,127)	1 312	1,9	Bürgerschaft Bodolz	643	50,0	8	2
	54,9	16/ 5	Unabhängige Bürger Bodolz	457	35,5	6	2
112 Gestratz	1 038	713	Freie Wählerschaft Gestratz	706	99,0	12	2
(24 / 8,958)	718	0,7	Ohne Wahlvorschlag	7	1,0	-	-
	69,2	12/ 2					
113 Grünenbach	1 189	748	Unabhängige Gemeinderäte Grünenbach	745	99,6	12	2
(24 / 10,206)	759	1,4	Ohne Wahlvorschlag	3	0,4	-	-
	63,8	12/ 2					
114 Heimenkirch, M	2 791	1 673	CSU	734	43,9	7	1
(16 / 14,502)	1 708	2,0	GRÜNE	285	17,0	3	1
	61,2	16/ 4	SPD	68	4,1	1	-
			Heimenkircher Freie Wähler e.V.	586	35,0	5	2
115 Hergensweiler	1 533	1 010	Gemeinschaftsliste	1 002	99,2	12	3
(24 / 8,968)	1 040	2,9	Ohne Wahlvorschlag	8	0,8	-	-
	67,8	12/ 3					
116 Lindau (Bodensee), GKS	19 939	9 992	CSU	1 800	18,0	5	1
(30 / 26,982)	10 317	3,2	AfD	191	1,9	1	-
	51,7	30/ 8	SPD	1 214	12,1	4	2
			FDP	540	5,4	2	-
			Bunte Liste Lindau	2 142	21,4	6	1
			Junge Aktive Lindau e.V.	990	9,9	3	1
			Freie Bürgerschaft Lindau	840	8,4	3	1
			Lindau Initiative (LI) e.V.	472	4,7	1	-
			ÖDP	458	4,6	1	1
			Freie Wähler Lindau e.V.	605	6,1	2	1
			Bürgerunion Lindau	740	7,4	2	-
117 Lindenberg i.Allgäu, S	9 093	4 124	CSU	1 426	34,6	8	2
(24 / 21,959)	4 233	2,6	GRÜNE	850	20,6	5	1
	46,6	24/ 6	SPD/Unabhängige Liste Lindenberg	825	20,0	5	1
			Freie Wähler Lindenberg	1 023	24,8	6	2
118 Maierhöfen	1 318	671	Wählergemeinschaft Maierhöfen	668	99,6	12	3
(24 / 9,539)	678	1,0	Ohne Wahlvorschlag	3	0,4	-	-
	51,4	12/ 3					
120 Nonnenhorn	1 455	875	Fr. Bürgerschaft u. Dorfgem.	868	99,2	12	4
(24 / 11,059)	878	0,3	Ohne Wahlvorschlag	7	0,8	-	-
	60,3	12/ 4					
121 Oberreute	1 379	949	CSU/offene Bürger Oberreute	946	99,7	12	2
(24 / 9,818)	950	0,1	Ohne Wahlvorschlag	3	0,3	-	-
	68,9	12/ 2					
122 Opfenbach	1 829	999	Opfenbach direkt	995	99,6	14	3
(28 / 11,678)	1 014	1,5	Ohne Wahlvorschlag	4	0,4	-	-
	55,4	14/ 3					
124 Röthenbach (Allgäu)	1 538	910	GRÜNE	330	36,3	4	4
(24 / 21,088)	918	0,9	Freie Wähler Röthenbach e.V.	580	63,7	8	3
	59,7	12/ 7					
125 Scheidegg, M	3 514	1 938	CSU	752	38,8	6	2
(16 / 15,144)	1 976	1,9	GRÜNE	281	14,5	2	2
	56,2	16/ 4	SPD	240	12,4	2	-
			Freie Wählerschaft Scheidegg-Scheffau e.V.	665	34,3	6	-
126 Sigmarszell	2 354	1 297	Freie Bürgerschaft Sigmarszell	622	48,0	7	4
(28 / 23,772)	1 331	2,6	Unabhängige Liste Sigmarszell	675	52,0	7	1
	56,5	14/ 5					
127 Stiefenhofen	1 505	958	Zukunft Stiefenhofen	956	99,8	12	3
(24 / 11,629)	968	1,0	Ohne Wahlvorschlag	2	0,2	-	-
	64,3	12/ 3					
128 Wasserburg (Bodensee)	3 170	1 741	CSU	623	35,8	6	3
(16 / 14,910)	1 790	2,7	Freie Bürgerschaft Wasserburg	649	37,3	6	1
	56,5	16/ 4	Unabhängige Liste Wasserburg	469	26,9	4	-
129 Weiler-Simmerberg, M	5 031	2 984	CSU	966	32,4	6	3
(20 / 18,906)	3 050	2,2	SPD	388	13,0	3	-
	60,6	20/ 4	Freie Wähler Weiler-Simmerberg-Ellhofen e.V.	822	27,5	6	1
			Junge Aktive Weiler-Simmerberg-Ellhofen	455	15,2	3	-
			ÖDP/GRÜNE	353	11,8	2	-
130 Weißensberg	2 137	1 074	Freie Bürger Weißensberg e.V.	517	48,1	7	2
(28 / 24,374)	1 113	3,5	Freie Wählerschaft Weißensberg	557	51,9	7	2
	52,1	14/ 4					

Noch: 10. Wahl der Gemeinderäte in den kreisangehörigen Gemeinden in Bayern 2020 nach Gemeinden

Noch: 10.7 Schwaben

Gemeinde (mögliche Stimmenzahl je Wähler / durchschnittlich vergebene Stimmenzahl je Wähler)	Stimmberechtigte Wähler / Wahlbeteiligung in %	Gültige Stimmzettel ungültige Stz. in % / Sitze insg./ dar. Frauen	Wahlvorschlag	Gewichtete Stimmen Anzahl	Gewichtete Stimmen %	Sitze insgesamt	Sitze dar. Frauen
			Noch: Landkreis 776 Lindau (Bodensee)				
131 Hergatz	1 954	1 313	Gemeinsame Liste/Unabhängige Bürgerliste	779	59,3	8	2
(28 / 23,766)	1 328	1,1	Wir für Hergatz	534	40,7	6	-
	68,0	14/ 2					
Landkreis zusammen	65 158	35 256	CSU	6 488	18,4	40	13
	36 081	2,3	GRÜNE	1 746	5,0	14	8
	55,4	290/ 75	FREIE WÄHLER	-	-	-	-
			AfD	191	0,5	1	-
			SPD	1 910	5,4	10	2
			FDP	540	1,5	2	-
			Sonstige zusammen	24 381	69,2	223	52
			darunter übrige Parteien	458	1,3	1	1
			gemeinsame Wahlvorschläge	2 124	6,0	19	3
			Wählergruppen	21 762	61,7	203	48
			Landkreis 777 Ostallgäu				
111 Aitrang	1 639	1 252	Wählergemeinschaft Aitrang	613	49,0	7	1
(28 / 24,109)	1 271	1,5	Wählergemeinschaft Vielfalt	385	30,8	4	1
	77,5	14/ 2	Dorfgemeinschaft Huttenwang	254	20,3	3	-
112 Biessenhofen	3 306	1 975	Überparteiliche Wählergemeinschaft/CSU	1 171	59,3	9	2
(16 / 14,776)	2 030	2,7	Freie Wählergemeinschaft Biessenhofen e.V.	804	40,7	7	2
	61,4	16/ 4					
114 Baisweil	1 040	798	Bürgerblock Baisweil	427	53,5	6	-
(12 / 11,466)	807	1,1	Freie Wählergemeinschaft Lauchdorf	259	32,5	4	1
	77,6	12/ 3	Frauen im Gemeinderat	112	14,0	2	2
118 Bidingen	1 424	954	Dorfgemeinschaft Bidingen	649	68,0	8	3
(24 / 19,730)	962	0,8	Wählergemeinschaft Bernbach/Ob	305	32,0	4	1
	67,6	12/ 4					
121 Buchloe, St	10 095	5 680	CSU	1 997	35,2	8	-
(24 / 22,285)	5 867	3,2	GRÜNE	776	13,7	3	1
	58,1	24/ 2	FREIE WÄHLER	1 004	17,7	4	-
			AfD	235	4,1	1	-
			SPD	425	7,5	2	-
			FDP	411	7,2	2	-
			Unabhängige Bürgerinitiative	832	14,6	4	1
124 Eggenthal	1 070	822	CSU	324	39,4	5	1
(24 / 21,697)	833	1,3	Freie Wählervereinigung Eggenthal	347	42,2	5	1
	77,9	12/ 2	Freie Wählergemeinschaft Bayersried-Holzstetten	151	18,4	2	-
125 Eisenberg	953	626	Überparteiliche Wählergemeinschaft Eisenberg	621	99,2	12	2
(24 / 8,744)	632	0,9	Ohne Wahlvorschlag	5	0,8	-	-
	66,3	12/ 2					
128 Friesenried	1 258	882	Freie Wählergemeinschaft Friesenried	630	71,4	9	1
(12 / 11,145)	897	1,7	Bürgerliste Blöcktach	252	28,6	3	1
	71,3	12/ 2					
129 Füssen, St	11 982	5 896	CSU	1 882	31,9	8	2
(24 / 21,982)	6 057	2,7	GRÜNE	818	13,9	3	1
	50,6	24/ 6	SPD	514	8,7	2	1
			Freie Wähler Füssen	1 309	22,2	5	2
			Wählergruppe Füssen-Land e.V.	850	14,4	4	-
			Unabhängige-Bürger-Liste/FDP	253	4,3	1	-
			Bürger für Füssen	170	2,9	1	-
			ÖDP	100	1,7	-	-
130 Germaringen	3 128	1 845	Bürgerblock Obergermaringen	617	33,4	5	1
(16 / 15,160)	1 881	1,9	Freie Wählergemeinschaft Untergermaringen	406	22,0	4	-
	60,1	16/ 6	Freie Wahlgemeinschaft Ketterschwang	223	12,1	2	2
			WIR für Germaringen	599	32,5	5	3
131 Görisried	1 068	722	Allgemeine Wählerschaft Görisried	715	99,0	12	3
(24 / 9,416)	724	0,3	Ohne Wahlvorschlag	7	1,0	-	-
	67,8	12/ 3					
135 Hopferau	944	583	CSU/Freie Wählergem./Überparteiliche Wählergem.	580	99,5	12	1
(14 / 10,266)	588	0,9	Ohne Wahlvorschlag	3	0,5	-	-
	62,3	12/ 1					
138 Günzach	1 133	796	CSU/Parteilose Wähler	330	41,5	5	-
(24 / 19,911)	804	1,0	Pro Günzach	466	58,5	7	-
	71,0	12/ 0					
139 Irsee, M	1 194	830	Bürgerforum Irsee	422	50,8	6	2
(12 / 11,505)	845	1,8	Freie Wählergemeinschaft Irsee	222	26,7	3	-
	70,8	12/ 3	Offene Liste	186	22,4	3	1

Noch: 10. Wahl der Gemeinderäte in den kreisangehörigen Gemeinden in Bayern 2020 nach Gemeinden

Noch: 10.7 Schwaben

Gemeinde (mögliche Stimmenzahl je Wähler / durchschnittlich vergebene Stimmenzahl je Wähler)	Stimmberechtigte Wähler / Wahlbeteiligung in %	Gültige Stimmzettel ungültige Stz. in % / Sitze insg./ dar. Frauen	Wahlvorschlag	Gewichtete Stimmen Anzahl	Gewichtete Stimmen %	Sitze insgesamt	Sitze dar. Frauen
			Noch: Landkreis 777 Ostallgäu				
140 Jengen	2 025	1 266	Kommunale Wählervereinigung Jengen	454	35,9	5	2
(14 / 13,172)	1 301	2,7	Freie Wählervereinigung Weicht	226	17,9	3	-
	64,2	14/ 3	Freie Wählervereinigung Beckstetten	200	15,8	2	1
			Überparteiliche Wählervereinigung Weinhausen	159	12,6	2	-
			Freie Wählervereinigung Eurishofen	103	8,1	1	-
			Freier Wählerblock Ummenhofen	124	9,8	1	-
141 Kaltental, M	1 362	941	Freie Wählergemeinschaft Blonhofen	331	35,2	4	1
(24 / 21,151)	964	2,4	Heimat Freie Wählergruppe Aufkirch	344	36,6	5	1
	70,8	12/ 2	Freie Fortschrittliche Wählergruppe Frankenhofen	266	28,3	3	-
144 Kraftisried	667	465	Wahlgemeinschaft aller Berufsstände	462	99,4	8	3
(16 / 6,604)	466	0,2	Ohne Wahlvorschlag	3	0,6	-	-
	69,9	8/ 3					
145 Lamerdingen	1 607	1 182	Freie Wählergemeinschaft Lamerdingen	436	36,9	5	1
(28 / 24,550)	1 208	2,2	Freie Wählergruppe Großkitzighofen	320	27,1	4	-
	75,2	14/ 1	Freie Wählervereinigung Dillishausen	231	19,5	3	-
			Freie Wählergruppe Kleinkitzighofen	195	16,5	2	-
147 Lechbruck am See	2 197	1 436	CSU	575	40,0	6	-
(28 / 24,558)	1 462	1,8	Freie Wählergemeinschaft Lechbruck am See e.V.	861	60,0	8	1
	66,5	14/ 1					
149 Lengenwang	1 199	897	Wählergemeinschaft Lengenwang	887	98,9	12	2
(24 / 9,293)	902	0,6	Ohne Wahlvorschlag	10	1,1	-	-
	75,2	12/ 2					
151 Marktoberdorf, St	14 250	8 444	CSU	2 829	33,5	8	1
(24 / 21,779)	8 635	2,2	GRÜNE	1 697	20,1	5	1
	60,6	24/ 4	FREIE WÄHLER/FREIE WÄHLER MOD	1 819	21,5	5	1
			SPD	933	11,0	3	1
			BP	403	4,8	1	-
			Stadtteile Aktiv	763	9,0	2	-
152 Mauerstetten	2 510	1 872	Unparteiliche Wählergruppe Mauerstetten-Hausen	1 042	55,7	9	3
(16 / 14,862)	1 896	1,3	Wählergemeinschaft Frankenried	439	23,5	4	-
	75,5	16/ 4	Freie pateilose Wählergruppe Steinholz	391	20,9	3	1
153 Nesselwang, M	2 986	1 994	CSU	764	38,3	6	-
(16 / 15,319)	2 028	1,7	SPD	264	13,2	2	-
	67,9	16/ 2	Freie Wähler Nesselwang	692	34,7	6	2
			Mitanand für Nesselwang	274	13,7	2	-
154 Obergünzburg, M	5 057	2 958	CSU	1 208	40,8	8	1
(20 / 18,667)	3 037	2,6	GRÜNE	594	20,1	4	2
	60,1	20/ 4	Freie Wähler Obergünzburg e.V.	1 156	39,1	8	1
155 Oberostendorf	1 184	849	Wählergruppe Oberostendorf	600	70,7	8	1
(24 / 18,389)	866	2,0	Bürgerblock Oberostendorf	249	29,3	4	1
	73,1	12/ 2					
157 Osterzell	591	441	CSU/Freie Wählergruppe Osterzell	428	97,1	8	2
(16 / 7,828)	445	0,9	Ohne Wahlvorschlag	13	2,9	-	-
	75,3	8/ 2					
158 Pforzen	1 790	1 120	CSU/Freie Wählergemeinschaft Pforzen	631	56,3	8	-
(21 / 19,001)	1 160	3,4	SPD/Freie Wählervereinigung Pforzen	155	13,8	2	-
	64,8	14/ 1	Unabhängige Liste Pforzen	334	29,8	4	1
159 Pfronten	6 761	4 406	CSU	1 164	26,4	5	2
(20 / 18,816)	4 492	1,9	SPD	250	5,7	1	-
	66,4	20/ 5	Pfrontner Liste	2 454	55,7	11	2
			Aktiv für Pfronten	410	9,3	2	1
			unserpfronten e.V.	128	2,9	1	-
163 Rieden am Forggensee	1 046	741	Freie Dorfgemeinschaft Rieden	732	98,8	12	1
(24 / 11,551)	748	0,9	Ohne Wahlvorschlag	9	1,2	-	-
	71,5	12/ 1					
164 Rieden	1 022	667	Fr. Wählerver./Fr. Wählergem./Junge Wählergem.	664	99,6	12	3
(24 / 9,381)	670	0,4	Ohne Wahlvorschlag	3	0,4	-	-
	65,6	12/ 3					
165 Ronsberg, M	1 386	735	Bürgerliste Ronsberg	723	98,4	12	3
(24 / 8,211)	747	1,6	Ohne Wahlvorschlag	12	1,6	-	-
	53,9	12/ 3					
166 Roßhaupten	1 815	1 146	Freie Wählergemeinschaft Roßhaupten	1 120	97,7	14	2
(28 / 10,517)	1 157	1,0	Ohne Wahlvorschlag	26	2,3	-	-
	63,7	14/ 2					
167 Ruderatshofen	1 462	1 010	Freie Wählervereinigung Ruderatshofen	424	42,0	5	1
(24 / 20,569)	1 025	1,5	Allgemeine Wählergemeinschaft Apfeltrang	247	24,5	3	-
	70,1	12/ 2	Wählergemeinschaft Immenhofen	339	33,6	4	1

Noch: 10. Wahl der Gemeinderäte in den kreisangehörigen Gemeinden in Bayern 2020 nach Gemeinden

Noch: 10.7 Schwaben

Gemeinde (mögliche Stimmenzahl je Wähler / durchschnittlich vergebene Stimmenzahl je Wähler)	Stimmberechtigte Wähler / Wahlbeteiligung in %	Gültige Stimmzettel ungültige Stz. in % / Sitze insg./ dar. Frauen	Wahlvorschlag	Gewichtete Stimmen Anzahl	Gewichtete Stimmen %	Sitze insgesamt	Sitze dar. Frauen
			Noch: Landkreis 777 Ostallgäu				
168 Rückholz	701	484	CSU/Freie Wählergemeinschaft Rückholz	468	96,7	8	-
(16 / 7,934)	494	2,0	Ohne Wahlvorschlag	16	3,3	-	-
	70,5	8/ 0					
169 Schwangau	2 689	1 567	CSU	591	37,7	6	1
(16 / 15,199)	1 593	1,6	FREIE WÄHLER/Freie Wähler Schwangau e.V.	368	23,5	4	-
	59,2	16/ 3	SPD	158	10,1	2	-
			Freie Dorfgemeinschaft Schwangau	450	28,7	4	2
170 Seeg	2 362	1 737	Demokratische Bürger Seeg	545	31,4	4	-
(28 / 24,940)	1 746	0,5	Gemeinsame Zukunft Seeg	1 192	68,6	10	-
	73,9	14/ 0					
171 Stötten a.Auerberg	1 545	1 005	Allgemeine Wählerschaft Stötten a. Auerberg	982	97,7	12	1
(24 / 7,780)	1 010	0,5	Ohne Wahlvorschlag	23	2,3	-	-
	65,4	12/ 1					
172 Stöttwang	1 544	979	Freie Wählervereinigung Stöttwang	970	99,1	12	2
(24 / 9,365)	990	1,1	Ohne Wahlvorschlag	9	0,9	-	-
	64,1	12/ 2					
173 Halblech	2 902	1 863	Überparteiliche Wählervereinigung Trauchgau	960	51,5	8	1
(16 / 15,216)	1 886	1,2	Parteilose Wählergemeinschaft Buching	903	48,5	8	3
	65,0	16/ 4					
175 Unterthingau, M	2 291	1 436	Wählergemeinschaft Oberthingau	418	29,1	4	-
(28 / 22,773)	1 471	2,4	Wahlgemeinschaft Gewerbe und Arbeitnehmer	479	33,4	5	1
	64,2	14/ 1	Freie Wählergruppe Unterthingau	190	13,2	2	-
			Wählergruppe Heimat Reinhardsried	265	18,5	2	-
			Wählergruppe Bürgerliste	84	5,8	1	-
176 Untrasried	1 271	870	Eintracht Untrasried	527	60,6	7	1
(12 / 11,467)	889	2,1	Wählerblock Hopferbach	343	39,4	5	-
	69,9	12/ 1					
177 Waal, M	1 874	1 304	Bürgerblock Waal	504	38,7	6	-
(28 / 25,523)	1 328	1,8	Bürgerforum Emmenhausen-Bronnen	390	29,9	4	-
	70,9	14/ 0	Waalwerkstatt	190	14,6	2	-
			Freie Wähler Waalhaupten	220	16,9	2	-
179 Wald	920	636	Allgemeine Wählergruppe Wald	631	99,2	12	2
(24 / 9,236)	636	0,0	Ohne Wahlvorschlag	5	0,8	-	-
	69,1	12/ 2					
182 Westendorf	1 437	862	Vereinigte Wählergruppe Westendorf	502	58,2	7	2
(12 / 11,211)	880	2,0	Überparteiliche Wählervereinigung Dösingen	360	41,8	5	1
	61,2	12/ 3					
183 Rettenbach a.Auerberg	719	500	Dorfgemeinschaft Rettenbach	493	98,6	8	-
(16 / 7,432)	504	0,8	Ohne Wahlvorschlag	7	1,4	-	-
	70,1	8/ 0					
Landkreis zusammen	111 406	69 474	CSU	11 334	16,3	60	8
	70 834	1,9	GRÜNE	3 885	5,6	15	5
	63,6	618/ 104	FREIE WÄHLER	1 004	1,4	4	-
			AfD	235	0,3	1	-
			SPD	2 544	3,7	12	2
			FDP	411	0,6	2	-
			Sonstige zusammen	50 061	72,1	524	89
			darunter übrige Parteien	503	0,7	1	-
			gemeinsame Wahlvorschläge	6 203	8,9	62	6
			Wählergruppen	43 204	62,2	461	83
			Landkreis 778 Unterallgäu				
111 Amberg	1 165	672	Freie Wählervereinigung Amberg	665	99,0	12	4
(24 / 8,501)	695	3,3	Ohne Wahlvorschlag	7	1,0	-	-
	59,7	12/ 4					
113 Apfeltrach	748	537	Dorfgemeinschaft Apfeltrach	326	60,7	5	1
(16 / 14,555)	541	0,7	Bürgerblock Köngetried	128	23,8	2	1
	72,3	8/ 2	Wählergemeinschaft Saulengrain	83	15,5	1	-
115 Babenhausen, M	4 242	2 514	CSU	703	28,0	6	1
(20 / 18,909)	2 583	2,7	GRÜNE	261	10,4	2	1
	60,9	20/ 7	Freie Wähler Babenhausen e.V.	1 013	40,3	8	3
			Junge Wähler Union	311	12,4	2	1
			Liste engagierter Bürger	226	9,0	2	1
116 Bad Wörishofen, St	13 608	6 963	CSU	2 247	32,3	8	3
(24 / 22,049)	7 201	3,3	GRÜNE	1 027	14,7	4	2
	52,9	24/ 9	SPD	427	6,1	1	1
			FDP	146	2,1	1	1
			Freie Wählervereinigung Bad Wörishofen	1 595	22,9	5	1
			Generation Fortschritt-Bad Wörishofen	1 201	17,2	4	1
			ÖDP	320	4,6	1	-

Noch: 10. Wahl der Gemeinderäte in den kreisangehörigen Gemeinden in Bayern 2020 nach Gemeinden

Noch: 10.7 Schwaben

Gemeinde (mögliche Stimmenzahl je Wähler / durchschnittlich vergebene Stimmenzahl je Wähler)	Stimmberechtigte / Wähler / Wahlbeteiligung in %	Gültige Stimmzettel / ungültige Stz. in % / Sitze insg./ dar. Frauen	Wahlvorschlag	Gewichtete Stimmen Anzahl	Gewichtete Stimmen %	Sitze insgesamt	Sitze dar. Frauen
			Noch: Landkreis 778 Unterallgäu				
118 Benningen	1 597	811	CSU/Überparteiliche Wählergemeinschaft	385	47,5	7	-
(28 / 23,518)	845	4,0	Freie Wähler	426	52,5	7	2
	52,9	14/ 2					
119 Böhen	603	428	Böhener Bürgerliste	424	99,1	8	1
(16 / 6,874)	433	1,2	Ohne Wahlvorschlag	4	0,9	-	-
	71,8	8/ 1					
120 Boos	1 622	1 001	Freie Wählergemeinschaft Boos	381	38,1	5	1
(28 / 24,757)	1 020	1,9	Bürgerblock/Wählergr./Landwirtschaft/Offene Liste	355	35,5	5	-
	62,9	14/ 2	Wählergemeinschaft Reichau	265	26,5	4	1
121 Breitenbrunn	1 904	1 195	Wählergemeinschaft Breitenbrunn-Höhenberg	513	42,9	6	-
(28 / 24,495)	1 207	1,0	Wählergemeinschaft Bedernau	313	26,2	4	1
	63,4	14/ 1	Wählergemeinschaft Loppenhausen	369	30,9	4	-
123 Buxheim	2 526	1 479	CSU	574	38,8	6	2
(16 / 15,139)	1 510	2,1	GRÜNE/Bunte ökologische Liste Buxheim	319	21,6	3	1
	59,8	16/ 5	SPD	246	16,6	3	-
			Freie Wähler Buxheim	340	23,0	4	2
127 Dirlewang, M	1 718	1 049	Gemeinsam für Dirlewang	821	78,3	11	3
(28 / 24,178)	1 066	1,6	Unabhängige Bürgergemeinschaft Altensteig	228	21,7	3	1
	62,0	14/ 4					
130 Egg a.d.Günz	934	624	Freie und überparteiliche Wählervereinigung	618	99,0	12	4
(24 / 8,208)	626	0,3	Ohne Wahlvorschlag	6	1,0	-	-
	67,0	12/ 4					
134 Eppishausen	1 525	1 069	Freie Wählergemeinschaft Haselbach	425	39,8	5	-
(12 / 11,492)	1 081	1,1	Gemeinschaft Eppishausen	323	30,2	4	-
	70,9	12/ 0	Freie Wählergruppe Könghausen	138	12,9	1	-
			Bürgerschaft Mörgen	183	17,1	2	-
136 Erkheim, M	2 543	1 786	Christliche Wählervereinigung Erkheim	918	51,4	8	1
(16 / 15,170)	1 830	2,4	Unabhängige Liste Markt Erkheim e.V.	528	29,6	5	1
	72,0	16/ 2	Bürgerblock	340	19,0	3	-
137 Ettringen	2 686	1 652	CSU/Parteilose Wähler	682	41,3	7	1
(16 / 15,172)	1 695	2,5	FW Ettringen e.V.	571	34,6	5	1
	63,1	16/ 3	WG Siebnach	241	14,6	2	-
			DG Traunried	158	9,6	2	1
139 Fellheim	905	432	Fellheimer Liste	429	99,3	12	2
(24 / 8,551)	437	1,1	Ohne Wahlvorschlag	3	0,7	-	-
	48,3	12/ 2					
144 Bad Grönenbach, M	4 515	2 745	CSU	1 019	37,1	8	1
(20 / 18,851)	2 812	2,4	GRÜNE	611	22,3	4	2
	62,3	20/ 6	SPD	425	15,5	3	2
			Freie Wähler Bad Grönenbach	690	25,1	5	1
149 Hawangen	1 043	685	CSU/Unabh. Wähler	379	55,3	7	1
(24 / 21,120)	690	0,7	Freie Bürgerliste Hawangen	306	44,7	5	-
	66,2	12/ 1					
150 Heimertingen	1 415	1 003	Heimertinger Liste/CSU	530	52,8	6	-
(24 / 22,220)	1 014	1,1	Die unabhängige Wählerliste	317	31,6	4	-
	71,7	12/ 0	Für Heimertingen	156	15,6	2	-
151 Holzgünz	1 081	602	Freie Wählerliste Holzgünz-Schwaighausen	590	98,0	12	-
(24 / 9,355)	612	1,6	Ohne Wahlvorschlag	12	2,0	-	-
	56,6	12/ 0					
157 Kirchhaslach	1 035	607	Freie Wählerschaft/CSU	605	99,7	12	1
(24 / 9,173)	615	1,3	Ohne Wahlvorschlag	2	0,3	-	-
	59,4	12/ 1					
158 Kirchheim i.Schw., M	2 104	1 501	Überparteiliche Wählervereinigung Kirchheim	815	54,3	7	1
(14 / 13,343)	1 522	1,4	Freie Wählervereinigung Derndorf-Tiefenried-Spöck	404	26,9	4	1
	72,3	14/ 2	Freie Bürgerliche Wählervereinigung Hasberg	282	18,8	3	-
161 Kronburg	1 435	942	CSU/Forum Zukunft	274	29,1	3	1
(24 / 20,800)	951	0,9	Freie Wählergemeinschaft Kronburg	668	70,9	9	3
	66,3	12/ 4					
162 Lachen	1 337	864	CSU/Überparteiliche Wählergem./Bürgerblock	472	54,6	7	-
(24 / 21,613)	879	1,7	Freie Wähler Lachen	392	45,4	5	1
	65,7	12/ 1					
163 Lauben	1 112	723	Bürgergemeinschaft Lauben	378	52,3	6	1
(12 / 11,469)	742	2,6	Unabh. W.gem. Frickenhausen/FW Frickenhausen	345	47,7	6	1
	66,7	12/ 2					
164 Lautrach	1 066	675	CSU/Unabhängige Wählergemeinschaft Lautrach	306	45,3	5	-
(24 / 21,059)	690	2,2	Freie Wählervereinigung Lautrach	369	54,7	7	1
	64,7	12/ 1					

Noch: 10. Wahl der Gemeinderäte in den kreisangehörigen Gemeinden in Bayern 2020 nach Gemeinden

Noch: 10.7 Schwaben

Gemeinde (mögliche Stimmenzahl je Wähler / durchschnittlich vergebene Stimmenzahl je Wähler)	Stimmberechtigte / Wähler / Wahlbeteiligung in %	Gültige Stimmzettel / ungültige Stz. in % / Sitze insg./ dar. Frauen	Wahlvorschlag	Gewichtete Stimmen Anzahl	Gewichtete Stimmen %	Sitze insgesamt	Sitze dar. Frauen
			Noch: Landkreis 778 Unterallgäu				
165 Legau, M	2 596	1 668	CSU/Freie Wählerschaft	575	34,5	5	1
(16 / 15,331)	1 697	1,7	GRÜNE/ÖDP/Aktive Bürger*innen	178	10,7	2	2
	65,4	16/ 5	Freie Wähler Legau	598	35,9	6	1
			UW Maria Steinbach	317	19,0	3	1
168 Markt Rettenbach, M	3 062	1 949	CSU/Überparteiliche Wählergemeinschaft	940	48,2	8	3
(16 / 14,856)	1 987	1,9	Bunte Liste Markt Rettenbach	1 009	51,8	8	2
	64,9	16/ 5					
169 Markt Wald, M	1 797	1 313	CSU/Parteilose Bürger	609	46,4	7	1
(28 / 25,243)	1 343	2,2	GRÜNE/Naturnahe Bürgergemeinschaft	171	13,0	2	2
	74,7	14/ 3	FW Markt Wald e.V.	418	31,8	4	-
			JWU	115	8,8	1	-
171 Memmingerberg	2 434	1 053	CSU	440	41,8	7	2
(16 / 14,416)	1 090	3,4	Bürgerblock Memmingerberg	613	58,2	9	1
	44,8	16/ 3					
173 Mindelheim, St	11 483	5 954	CSU	1 789	30,0	7	1
(24 / 21,896)	6 087	2,2	GRÜNE	584	9,8	2	-
	53,0	24/ 2	AfD	143	2,4	1	-
			SPD	937	15,7	4	-
			Freie Wähler	1 300	21,8	5	-
			Mindelheimer Bürgergemeinschaft e.V.	783	13,2	3	1
			ÖDP	418	7,0	2	-
177 Niederrieden	1 127	665	CSU/Bürgerunion	319	48,0	6	-
(24 / 21,319)	680	2,2	Freie Wähler Niederrieden e.V.	218	32,8	4	2
	60,3	12/ 3	Christliche Wähler	128	19,2	2	1
180 Kammlach	1 523	930	Freie Wählergemeinschaft Oberkammlach	453	48,7	6	-
(12 / 11,314)	951	2,2	Wählergemeinschaft Unterkammlach	477	51,3	6	1
	62,4	12/ 1					
183 Oberrieden	949	655	Freie Wählervereinigung Oberrieden	401	61,2	7	-
(12 / 11,510)	666	1,7	Wählergemeinschaft Unterrieden	254	38,8	5	2
	70,2	12/ 2					
184 Oberschönegg	776	599	Wählervereinigung Oberschönegg	209	34,9	3	-
(08 / 7,688)	608	1,5	Wählergemeinschaft Weinried	217	36,2	3	1
	78,4	8/ 1	Freie Wählervereinigung Dietershofen	173	28,9	2	-
186 Ottobeuren, M	6 809	3 685	CSU	1 377	37,4	8	1
(20 / 18,793)	3 754	1,8	GRÜNE	604	16,4	3	2
	55,1	20/ 6	SPD	427	11,6	2	1
			Freie Wählervereinigung Ottobeuren e.V.	1 277	34,7	7	2
187 Pfaffenhausen, M	1 984	1 168	CSU/Freie Wähler	627	53,7	8	1
(28 / 24,405)	1 183	1,3	Unabhängige Bürgergemeinschaft	541	46,3	6	1
	59,6	14/ 2					
188 Pleß	680	519	CSU	272	52,4	4	1
(16 / 14,896)	529	1,9	Überparteiliche Wählervereinigung Pleß	247	47,6	4	2
	77,8	8/ 3					
190 Salgen	1 182	823	Freie Wählergruppe Salgen	356	43,3	5	-
(12 / 11,399)	830	0,8	Wählervereinigung Hausen	267	32,4	4	2
	70,2	12/ 3	Freie Wählergemeinschaft Bronnen	200	24,3	3	1
196 Sontheim	2 121	1 455	CSU/Freie Wählerschaft	663	45,6	6	1
(28 / 25,210)	1 486	2,1	GRÜNE	269	18,5	3	1
	70,1	14/ 2	Freie Wählergemeinschaft Attenhausen	311	21,4	3	-
			Bürgerblock Attenhausen	212	14,6	2	-
199 Stetten	1 147	752	CSU/Unabhängige Bürger	491	65,3	8	1
(24 / 20,039)	764	1,6	Dorfgemeinschaft Erisried	261	34,7	4	-
	66,6	12/ 1					
202 Trunkelsberg	1 331	685	GRÜNE	381	55,6	7	4
(24 / 17,796)	706	3,0	Liste Einigkeit	304	44,4	5	2
	53,0	12/ 6					
203 Türkheim, M	5 729	3 027	CSU	742	24,5	5	1
(20 / 18,290)	3 102	2,4	GRÜNE	471	15,6	3	2
	54,1	20/ 6	SPD	503	16,6	3	1
			Freie Wähler e.V.	727	24,0	5	-
			Wählervereinigung Türkheim	584	19,3	4	2

Noch: 10. Wahl der Gemeinderäte in den kreisangehörigen Gemeinden in Bayern 2020 nach Gemeinden

Noch: 10.7 Schwaben

Gemeinde (mögliche Stimmenzahl je Wähler / durchschnittlich vergebene Stimmenzahl je Wähler)	Stimmberechtigte / Wähler / Wahlbeteiligung in %	Gültige Stimmzettel / ungültige Stz. in % / Sitze insg./ dar. Frauen	Wahlvorschlag	Gewichtete Stimmen Anzahl	Gewichtete Stimmen %	Sitze insgesamt	Sitze dar. Frauen
			Noch: Landkreis 778 Unterallgäu				
204 Tussenhausen, M	2 441	1 738	Freie Wählergruppe Zaisertshofen	541	31,1	5	-
(16 / 15,380)	1 770	1,8	Wählergemeinschaft Tussenhausen	464	26,7	4	2
	72,5	16/ 4	Dorfgemeinschaft Mattsies	474	27,3	5	2
			Freie Wähler Tussenhausen	259	14,9	2	-
205 Ungerhausen	845	510	Freie Wähler Ungerhausen	504	98,8	12	3
(24 / 8,398)	512	0,4	Ohne Wahlvorschlag	6	1,2	-	-
	60,6	12/ 3					
207 Unteregg	1 135	813	Bürgerblock Oberegg	243	29,9	4	1
(12 / 11,613)	822	1,1	Freie Wählergruppe Warmisried	335	41,2	5	-
	72,4	12/ 1	Wählergemeinschaft Unteregg	235	28,9	3	-
209 Rammingen	1 230	938	Freie Wählerver./Unabhängige Wählerver.	597	63,6	8	1
(12 / 11,712)	951	1,4	Bürgerliste Rammingen	341	36,4	4	1
	77,3	12/ 2					
214 Westerheim	1 742	1 184	Westerheimer Bürger	664	56,1	8	1
(28 / 25,125)	1 200	1,3	BUNTE Liste	308	26,0	4	2
	68,9	14/ 3	Wählergruppe Günz	212	17,9	2	-
216 Wiedergeltingen	1 186	712	CSU	238	33,4	4	-
(24 / 21,583)	725	1,8	Freie Wähler Wiedergeltingen	180	25,3	3	-
	61,1	12/ 3	Bürgerverein Wiedergeltingen e.V.	294	41,3	5	3
217 Winterrieden	775	495	CSU/Unabhängige Wählergruppe Winterrieden	494	99,8	8	1
(16 / 8,366)	496	0,2	Ohne Wahlvorschlag	1	0,2	-	-
	64,0	8/ 1					
218 Wolfertschwenden	1 623	1 141	CSU/Bürger aktiv	599	52,5	7	1
(14 / 13,354)	1 154	1,1	GRÜNE	148	13,0	2	-
	71,1	14/ 2	Parteilose Wählergruppe Wolfertschwenden	394	34,5	5	1
219 Woringen	1 648	1 154	Wir für Woringen	1 141	98,9	14	3
(28 / 10,666)	1 162	0,7	Ohne Wahlvorschlag	13	1,1	-	-
	70,5	14/ 3					
221 Kettershausen	1 456	861	Freie Wählergemeinschaft Kettershausen	718	83,4	10	2
(15 / 13,503)	884	2,6	Freie Wählervereinigung Tafertshofen	143	16,6	2	1
	60,7	12/ 3					
Landkreis zusammen	115 280	69 005	CSU	9 401	13,6	63	13
	70 436	2,0	GRÜNE	4 356	6,3	30	14
	61,1	710/ 145	FREIE WÄHLER	-	-	-	-
			AfD	143	0,2	1	-
			SPD	2 965	4,3	16	5
			FDP	146	0,2	1	1
			Sonstige zusammen	51 994	75,3	599	112
			darunter übrige Parteien	738	1,1	3	-
			gemeinsame Wahlvorschläge	9 618	13,9	124	19
			Wählergruppen	41 584	60,3	472	93
			Landkreis 779 Donau-Ries				
111 Alerheim	1 339	966	Wählervereinigung Alerheim	484	50,1	6	-
(12 / 11,542)	981	1,5	Wählervereinigung Rudelstetten	194	20,1	2	1
	73,3	12/ 2	Wählervereinigung Wörnitzostheim	139	14,4	2	-
			Wählergemeinschaft Bühl i. Ries	149	15,4	2	1
112 Amerdingen	698	552	Dorfgemeinschaft Amerdingen	323	58,5	5	-
(16 / 15,777)	560	1,4	Freie Wählergemeinschaft Bollstadt	229	41,5	3	-
	80,2	8/ 0					
115 Asbach-Bäumenheim	3 538	2 099	CSU	656	31,3	5	1
(16 / 15,377)	2 165	3,0	SPD	486	23,2	4	2
	61,2	16/ 3	Parteifrei Wählergruppe-Freie Wähler	429	20,4	3	-
			Bürger FÜR Bürger e.V.	230	11,0	2	-
			DIE LINKE	148	7,1	1	-
			Junge Liste	150	7,1	1	-
117 Auhausen	814	622	Freie Wählergemeinschaft/Unabhängige Liste	380	61,1	7	-
(24 / 21,389)	630	1,3	Einigkeit und Frieden Dornstadt	242	38,9	5	2
	77,4	12/ 2					
126 Buchdorf	1 472	1 155	CSU/Freie Bürger	300	26,0	3	1
(24 / 22,787)	1 179	2,0	PWG/Freie Wähler Buchdorf	269	23,3	3	2
	80,1	12/ 6	Junge Bürger Buchdorf	111	9,6	1	1
			Frauenliste Buchdorf-Baierfeld	106	9,2	1	1
			Parteifreie Wählergruppe Bürgerblock Baierfeld	81	7,0	1	-
			Bürgerliche Mitte Buchdorf Baierfeld	288	24,9	3	1

Noch: 10. Wahl der Gemeinderäte in den kreisangehörigen Gemeinden in Bayern 2020 nach Gemeinden

Noch: 10.7 Schwaben

Gemeinde (mögliche Stimmenzahl je Wähler / durchschnittlich vergebene Stimmenzahl je Wähler)	Stimmberechtigte Wähler / Wahlbeteiligung in %	Gültige Stimmzettel / ungültige Stz. in % / Sitze insg./ dar. Frauen	Wahlvorschlag	Gewichtete Stimmen Anzahl	Gewichtete Stimmen %	Sitze insgesamt	Sitze dar. Frauen
129 Daiting	657	443	Freie Wählervereinigung Daiting	249	56,2	5	-
(08 / 7,670)	457	3,1	Freie Wählervereinigung Natterholz	80	18,1	1	-
	69,6	8/ 0	Fr. Wählerver. Hochfeld, Reichertswies, Unterbuch	114	25,7	2	-
130 Deiningen	1 443	902	CSU	363	40,2	5	-
(12 / 11,771)	923	2,3	SPD	248	27,5	3	2
	64,0	12/ 3	PWG/Freie Wähler Deiningen e.V.	291	32,3	4	1
131 Donauwörth, GKSt	15 233	8 722	CSU	2 194	25,2	8	2
(30 / 27,773)	9 155	4,7	GRÜNE	1 349	15,5	5	3
	60,1	30/ 10	FREIE WÄHLER	1 079	12,4	4	1
			SPD	1 014	11,6	3	2
			FDP	89	1,0	-	-
			PWG/Parteifreie Wähler Gruppe	778	8,9	3	2
			Engagierte Bürger Donauwörth e.V.	905	10,4	3	-
			Aktive Liste/Junge Bürger Donauwörth	666	7,6	2	-
			ÖDP	263	3,0	1	-
			Bürger für Donauwörth	313	3,6	1	-
			DIE LINKE	72	0,8	-	-
136 Ederheim	919	652	Wählergemeinschaft Ederheim	271	41,6	5	-
(12 / 11,460)	665	2,0	Frauen-Jugend/SPD	219	33,6	4	2
	72,4	12/ 2	Wählergemeinschaft Hürnheim	162	24,8	3	-
138 Ehingen a.Ries	632	564	Freie Wählergemeinschaft Ehingen	200	35,5	3	-
(16 / 15,667)	568	0,7	Neue Gemeinsame Liste	207	36,7	3	1
	89,9	8/ 1	Neue Gemeinde	157	27,8	2	-
146 Forheim	463	402	Wählergruppe/Forheim	215	53,5	4	-
(16 / 15,448)	406	1,0	Wählergruppe II Aufhausen	187	46,5	4	1
	87,7	8/ 1					
147 Fremdingen	1 672	1 358	CSU	320	23,6	3	-
(28 / 25,342)	1 369	0,8	Bürgerblock Hochaltingen-Herblingen	301	22,2	3	1
	81,9	14/ 1	Bürgerlicher Wahlblock Fremdingen	289	21,3	3	-
			Bürgerblock Hausen-Seglohe	242	17,8	3	-
			Bürgerblock Schopflohe	206	15,2	2	-
148 Fünfstetten	1 090	878	CSU/Unabhängige Wählergemeinschaft	566	64,5	8	1
(24 / 22,626)	885	0,8	PWG/Freie Wähler Fünfstetten	312	35,5	4	-
	81,2	12/ 1					
149 Genderkingen	955	673	Freie Bürger Genderkingen	486	72,2	9	2
(24 / 21,966)	680	1,0	Wir für Genderkingen	187	27,8	3	1
	71,2	12/ 3					
154 Hainsfarth	1 166	773	Freie Wählergemeinschaft Steinhart	158	20,4	2	-
(24 / 21,770)	781	1,0	Bürgerliste Hainsfarth	615	79,6	10	2
	67,0	12/ 2					
155 Harburg (Schwaben), St	4 530	3 450	CSU	839	24,3	5	-
(20 / 18,777)	3 525	2,1	GRÜNE	258	7,5	1	1
	77,8	20/ 3	SPD	629	18,2	4	1
			PWG/BG/Freie Wähler Harburg e.V.	831	24,1	5	-
			Wählergemeinschaft Mündling	366	10,6	2	1
			Wählergruppe Mauren	269	7,8	2	-
			Wählergemeinschaft Großsorheim/Möggingen	258	7,5	1	-
162 Hohenaltheim	493	368	Bürgerblock/Unabhängige Wähler	314	85,3	8	2
(16 / 7,571)	373	1,3	Ohne Wahlvorschlag	54	14,7	-	-
	75,7	8/ 2					
163 Holzheim	953	703	CSU	169	24,0	3	1
(24 / 21,421)	715	1,7	Freie Wähler Gemeinschaft Holzheim	304	43,2	5	-
	75,0	12/ 2	Junge Parteiunabhängige Wähler	230	32,7	4	1
167 Huisheim	1 337	1 011	CSU	276	27,3	3	-
(12 / 11,725)	1 024	1,3	SPD	213	21,1	2	-
	76,6	12/ 0	Unabhängige Wähler Gosheim/Huisheim	236	23,3	3	-
			Parteifreie Wählergruppe	157	15,5	2	-
			Junge Wählergemeinschaft	129	12,8	2	-
169 Kaisheim, M	3 101	2 061	CSU	720	34,9	6	-
(16 / 15,056)	2 087	1,2	GRÜNE	294	14,3	2	1
	67,3	16/ 1	Parteifreie Wählergruppe Kaisheim e.V.	704	34,2	5	-
			Freie Bürgerstimme Kaisheim	343	16,6	3	-
176 Maihingen	951	674	Wählergemeinschaft Maihingen	465	69,0	8	3
(24 / 20,834)	679	0,7	Wählergemeinschaft Utzwingen	209	31,0	4	1
	71,4	12/ 4					
177 Marktoffingen	1 033	733	Unabhängige Wählergemeinschaft Marktoffingen	488	66,6	8	2
(24 / 20,539)	744	1,5	Freie Wähler Minderoffingen	245	33,4	4	2
	72,0	12/ 4					

Noch: 10. Wahl der Gemeinderäte in den kreisangehörigen Gemeinden in Bayern 2020 nach Gemeinden

Noch: 10.7 Schwaben

Gemeinde (mögliche Stimmenzahl je Wähler / durchschnittlich vergebene Stimmenzahl je Wähler)	Stimmberechtigte / Wähler / Wahlbeteiligung in %	Gültige Stimmzettel / ungültige Stz. in % / Sitze insg./ dar. Frauen	Wahlvorschlag	Gewichtete Stimmen Anzahl	Gewichtete Stimmen %	Sitze insgesamt	Sitze dar. Frauen
			Noch: Landkreis 779 Donau-Ries				
178 Marxheim	2 150	1 361	Guter Wille Marxheim	259	19,0	3	-
(14 / 13,241)	1 381	1,4	Wahlgemeinschaft Graisbach/Lechsend	291	21,4	3	-
	64,2	14/ 2	BUNTSpecht	213	15,7	2	1
			Friede Gansheim	204	15,0	2	-
			Wählergemeinschaft Schweinspoint	203	14,9	2	1
			Wählergemeinschaft Burgmannshofen/Übersfeld	104	7,6	1	-
			Dorfgemeinschaft Neuhausen	87	6,4	1	-
180 Megesheim	667	505	CSU/Freie Wählervereinigung	498	98,6	8	1
(16 / 7,949)	506	0,2	Ohne Wahlvorschlag	7	1,4	-	-
	75,9	8/ 1					
181 Mertingen	3 270	2 345	CSU	766	32,7	5	1
(16 / 15,328)	2 381	1,5	GRÜNE	172	7,3	1	1
	72,8	16/ 3	Parteifreie Wählergruppe/Freie Wähler	755	32,2	5	-
			Freie Bürger/SPD	388	16,5	3	1
			Unabhängige Bürgerliste	264	11,3	2	-
184 Mönchsdeggingen	1 186	821	CSU/Freie Bürger	215	26,2	3	-
(24 / 21,479)	831	1,2	Parteifreie Wählergruppe Einigkeit	298	36,3	4	1
	70,1	12/ 2	Ortsteilliste Untermagerbein	121	14,7	2	1
			Ortsteilliste Rohrbach/Thurneck	110	13,4	2	-
			Ortsteilliste Schaffhausen	77	9,4	1	-
185 Möttingen	2 085	1 487	Überparteiliche Wählergemeinschaft Möttingen	580	39,0	5	1
(14 / 13,553)	1 498	0,7	Dorfgemeinschaft Balgheim	286	19,2	3	-
	71,8	14/ 2	Dorfgemeinschaft Appetshofen/Lierheim	305	20,5	3	-
			Wählergruppe Kleinsorheim	156	10,5	1	-
			Wählergemeinschaft Enkingen	160	10,8	2	1
186 Monheim, St	4 129	2 952	CSU	909	30,8	6	2
(20 / 18,965)	3 004	1,7	SPD	601	20,4	4	2
	72,8	20/ 6	MUM/Monheimer Umland Liste	871	29,5	6	-
			PWG/Freie Wähler/Monheim e.V.	571	19,3	4	2
187 Münster	980	608	CSU	307	50,5	6	1
(24 / 20,763)	617	1,5	Freie Wählergem. Münster/Fr. Bürgerblock Münster	301	49,5	6	1
	63,0	12/ 2					
188 Munningen	1 419	1 148	Freie Wählergem./Vereinigte Wählergem.	395	34,4	4	1
(12 / 11,771)	1 161	1,1	Wählergemeinschaft Laub	376	32,8	4	-
	81,8	12/ 2	Dorfgemeinschaft/Freie Wählergem. Schwörsheim	377	32,8	4	1
192 Niederschönenfeld	1 081	754	Unabhängiger Bürgerblock Feldheim	380	50,4	6	2
(24 / 22,572)	765	1,4	Freie Wählergemeinschaft Niederschönenfeld	374	49,6	6	-
	70,8	12/ 2					
194 Nördlingen, GKSt	16 265	9 534	CSU	2 594	27,2	8	1
(30 / 28,016)	9 815	2,9	GRÜNE	1 318	13,8	4	1
	60,3	30/ 9	SPD	1 132	11,9	4	2
			FDP	103	1,1	-	-
			Wählergemeinschaft Stadtteile Nördlingen	1 991	20,9	6	2
			PWG/Freie Wähler Nördlingen e.V.	1 915	20,1	6	1
			Nördlinger Frauenliste e.V.	481	5,0	2	2
196 Oberndorf a.Lech	1 980	1 475	Wählergemeinschaft Oberndorf	722	48,9	7	2
(14 / 13,315)	1 503	1,9	Dorfgemeinschaft Eggelstetten	447	30,3	4	-
	75,9	14/ 4	Engagierte Bürger-Oberndorf, Eggelstetten, Flein	306	20,7	3	2
197 Oettingen i.Bay., St	4 113	2 737	CSU/Freie Wahlgemeinschaft Oettingen	899	32,8	7	1
(20 / 19,222)	2 813	2,7	SPD	913	33,4	7	3
	68,4	20/ 5	Stadtteilliste Oettingen	440	16,1	3	-
			Parteifreie Wählergruppe Oettingen i. Bay.	334	12,2	2	1
			Aktive Bürger Liste	151	5,5	1	-
198 Otting	602	412	CSU	186	45,1	4	-
(16 / 15,158)	418	1,4	Freie Wählergruppe/Arbeiter Otting	226	54,9	4	1
	69,4	8/ 1					
201 Rain, St	7 112	4 344	CSU	1 056	24,3	5	3
(20 / 18,860)	4 443	2,2	FREIE WÄHLER/Freie Wähler Rain	507	11,7	2	-
	62,5	20/ 4	SPD	590	13,6	3	1
			Wählervereinigung Rainer Stadtteile	822	18,9	4	-
			Jungbürger/Unabhängige	687	15,8	3	-
			Parteilose Wählergemeinschaft Rain	682	15,7	3	-
203 Reimlingen	1 033	758	Bürger für Reimlingen	282	37,2	4	2
(15 / 13,910)	765	0,9	Freie Wahlgemeinschaft Reimlingen	476	62,8	8	1
	74,1	12/ 3					
206 Rögling	560	388	Bürgergemeinschaft/Arbeitereinigkeit Rögling	357	92,0	8	-
(16 / 6,626)	388	0,0	Ohne Wahlvorschlag	31	8,0	-	-
	69,3	8/ 0					

Noch: 10. Wahl der Gemeinderäte in den kreisangehörigen Gemeinden in Bayern 2020 nach Gemeinden

Noch: 10.7 Schwaben

Gemeinde (mögliche Stimmenzahl je Wähler / durchschnittlich vergebene Stimmenzahl je Wähler)	Stimmberechtigte / Wähler / Wahlbeteiligung in %	Gültige Stimmzettel / ungültige Stz. in % / Sitze insg./ dar. Frauen	Wahlvorschlag	Gewichtete Stimmen Anzahl	Gewichtete Stimmen %	Sitze insgesamt	Sitze dar. Frauen
			Noch: Landkreis 779 Donau-Ries				
217 Tagmersheim	845	603	CSU	159	26,4	3	2
(24 / 21,907)	612	1,5	Freie Wählergruppe Tagmersheim	153	25,4	3	1
	72,4	12/ 4	Bürgervereinigung Blossenau	164	27,2	3	1
			Tagmersheimer Liste	127	21,1	3	-
218 Tapfheim	3 287	2 031	CSU	654	32,2	5	2
(16 / 15,145)	2 078	2,3	SPD	252	12,4	2	1
	63,2	16/ 3	Parteifreie Wählergruppe Tapfheim	561	27,6	4	-
			Unabhängige Bürger der Großgemeinde Tapfheim	440	21,7	4	-
			Die Alternative/DIE LINKE	124	6,1	1	-
224 Wallerstein, M	2 663	1 685	CSU	277	16,4	3	-
(16 / 15,283)	1 715	1,7	SPD	199	11,8	2	1
	64,4	16/ 2	Parteifreie Wählergruppe Wallerstein	416	24,7	4	1
			Wählergemeinschaft Birkhausen	311	18,5	3	-
			Wählergemeinschaft Munzingen	255	15,1	2	-
			Wählergemeinschaft Ehringen	227	13,5	2	-
226 Wechingen	1 138	793	Wählergemeinschaft Wechingen	362	45,6	5	1
(12 / 11,749)	804	1,4	Freie Wählergemeinschaft Fessenheim	258	32,5	4	-
	70,7	12/ 1	Wählergemeinschaft Holzkirchen-Speckbrodi	173	21,8	3	-
228 Wemding, St	4 671	2 981	CSU	1 022	34,3	7	-
(20 / 19,122)	3 053	2,4	GRÜNE	174	5,8	1	-
	65,4	20/ 2	FREIE WÄHLER/PWG/Freie Wähler Wemding e.V.	509	17,1	3	-
			SPD	540	18,1	4	1
			Amerbacher Liste	343	11,5	2	-
			Wemdinger Frauenliste	156	5,2	1	1
			Unabhängige Wähler Wemding	237	8,0	2	-
231 Wolferstadt	869	639	CSU/Junge Union	375	58,7	7	1
(12 / 11,610)	648	1,4	Christliche Wählervereinigung Wolferstadt	264	41,3	5	2
	74,6	12/ 3					
Landkreis zusammen	106 594	70 122	CSU	13 467	19,2	90	16
	71 750	2,3	GRÜNE	3 565	5,1	14	7
	67,3	600/ 116	FREIE WÄHLER	1 079	1,5	4	1
			AfD	-	-	-	-
			SPD	6 817	9,7	42	18
			FDP	192	0,3	-	-
			Sonstige zusammen	45 002	64,2	450	74
			darunter übrige Parteien	483	0,7	2	-
			gemeinsame Wahlvorschläge	4 600	6,6	49	8
			Wählergruppen	39 827	56,8	399	66
			Landkreis 780 Oberallgäu				
112 Altusried, M	8 160	4 930	CSU	1 089	22,1	6	1
(24 / 22,462)	5 020	1,8	GRÜNE	573	11,6	3	1
	61,5	24/ 6	SPD	127	2,6	1	-
			Freie Wähler Altusried	1 065	21,6	5	2
			Wahlgemeinschaft Kimratshofen	691	14,0	3	1
			Wählergemeinschaft Krugzell	642	13,0	3	1
			Freie Wahlgemeinschaft Frauenzell	479	9,7	2	-
			Freie Wahlgemeinschaft Muthmannshofen	264	5,4	1	-
			Noch: Landkreis 780 Oberallgäu				
113 Balderschwang	286	186	CSU	186	100,0	8	1
(16 / 6,995)	186	0,0	Ohne Wahlvorschlag	-	-	-	-
	65,0	8/ 1					
114 Betzigau	2 317	1 769	CSU/Wählerschaft für Betzigau	635	35,9	5	1
(28 / 26,023)	1 785	0,9	GRÜNE	243	13,7	2	1
	77,0	14/ 3	Überparteiliche Wählergruppe Betzigau	615	34,8	5	1
			Wählergruppe Hochgreut	276	15,6	2	-
115 Blaichach	4 602	2 431	CSU	572	23,5	5	1
(20 / 18,579)	2 500	2,8	GRÜNE	366	15,1	3	1
	54,3	20/ 4	SPD	325	13,4	3	1
			Parteifreie Wählerschaft Blaichach	565	23,2	4	-
			Freie Wählerschaft Bihlerdorf-Gunzesried	603	24,8	5	1
116 Bolsterlang	906	566	Freie Wählergemeinschaft	562	99,3	12	1
(24 / 7,410)	570	0,7	Ohne Wahlvorschlag	4	0,7	-	-
	62,9	12/ 1					
117 Buchenberg, M	3 346	2 117	CSU	731	34,5	6	1
(16 / 15,181)	2 145	1,3	GRÜNE	518	24,5	4	3
	64,1	16/ 6	Freie Wähler Buchenberg	583	27,5	4	-
			Wahlgemeinschaft Kreuzthal	285	13,5	2	2
118 Burgberg i.Allgäu	2 689	1 934	CSU	581	30,0	5	1
(16 / 15,204)	1 944	0,5	GRÜNE	371	19,2	3	3
	72,3	16/ 4	Unabhängige Liste Burgberg	573	29,6	5	-
			Freie Wähler	409	21,1	3	-

Noch: 10. Wahl der Gemeinderäte in den kreisangehörigen Gemeinden in Bayern 2020 nach Gemeinden

Noch: 10.7 Schwaben

Gemeinde (mögliche Stimmenzahl je Wähler / durchschnittlich vergebene Stimmenzahl je Wähler)	Stimmberechtigte / Wähler / Wahlbeteiligung in %	Gültige Stimmzettel / ungültige Stz. in % / Sitze insg./ dar. Frauen	Wahlvorschlag	Gewichtete Stimmen Anzahl	Gewichtete Stimmen %	Sitze insgesamt	Sitze dar. Frauen
			Noch: Landkreis 780 Oberallgäu				
119 Dietmannsried, M	6 723	4 198	CSU	1 061	25,3	5	1
(20 / 18,741)	4 290	2,1	SPD	253	6,0	1	1
	63,8	20/ 6	Freie Wähler Dietmannsried	1 053	25,1	5	2
			Probstrieder Wählergemeinschaft	717	17,1	3	-
			Die freie Bürgerliste Reicholzried	582	13,9	3	1
			Schrattenbacher Bürgerliste	532	12,7	3	1
120 Durach	5 804	3 707	CSU/Freie Wählerschaft Durach	1 457	39,3	8	1
(20 / 18,799)	3 767	1,6	GRÜNE	903	24,4	5	2
	64,9	20/ 6	SPD	313	8,4	2	2
			Freie Wähler Durach	1 034	27,9	5	1
121 Fischen i.Allgäu	2 567	1 525	CSU	921	60,4	10	3
(16 / 15,296)	1 553	1,8	FW Fischen-für Bürgernähe und dörfliche Gem.	604	39,6	6	4
	60,5	16/ 7					
122 Haldenwang	3 079	1 937	CSU	769	39,7	6	1
(16 / 15,237)	1 969	1,6	GRÜNE	388	20,0	3	2
	63,9	16/ 5	Freie Wähler Haldenwang-Börwang	780	40,3	7	2
123 Bad Hindelang, M	4 280	2 656	CSU	355	13,4	3	-
(20 / 18,825)	2 715	2,2	Freie Wählerschaft Hindelang	518	19,5	4	2
	63,4	20/ 5	Freie Wählergemeinschaft Bad Oberdorf	574	21,6	4	1
			Freier Wahlblock Vorderhindelang	416	15,7	3	-
			Parteilose Wählerschaft Hinterstein/Bruck	338	12,7	2	-
			Bürgerliche Parteilose Wählerschaft Unterjoch	216	8,1	2	1
			Wählergemeinschaft Oberjoch	239	9,0	2	1
124 Immenstadt i.Allgäu, S	11 169	6 044	CSU	1 891	31,3	8	2
(24 / 22,213)	6 272	3,6	GRÜNE	939	15,5	4	3
	56,2	24/ 7	FREIE WÄHLER/Freie Wähler Immenstadt e.V.	618	10,2	2	-
			SPD	507	8,4	2	1
			FDP	183	3,0	1	-
			die Aktiven	692	11,4	3	-
			JA für Immenstadt	858	14,2	3	-
			Frauenliste Immenstadt	356	5,9	1	1
125 Lauben	2 778	1 681	CSU	577	34,3	5	-
(16 / 15,183)	1 712	1,8	Unabhängige Gemeindebürger Lauben	824	49,0	8	1
	61,6	16/ 2	Bürgerclub Lauben-Heising	280	16,7	3	1
127 Missen-Wilhams	1 167	824	CSU/Freie Wähler/ÖDP/Unabhängige Wählergem.	819	99,4	12	3
(24 / 9,215)	830	0,7	Ohne Wahlvorschlag	5	0,6	-	-
	71,1	12/ 3					
128 Oy-Mittelberg	3 874	2 370	CSU	725	30,6	5	-
(16 / 14,897)	2 404	1,4	Gemeinschaftsblock Oy-Mittelberg/Freie Wähler	558	23,5	4	1
	62,1	16/ 5	Bürgerblock Petersthal	482	20,3	3	1
			Liste Haslach	274	11,6	2	1
			Aktive Liste	331	14,0	2	2
131 Obermaiselstein	805	576	Einheitsliste/Unabhängige Liste	569	98,8	8	1
(16 / 6,906)	580	0,7	Ohne Wahlvorschlag	7	1,2	-	-
	72,0	8/ 1					
132 Oberstaufen, M	6 495	3 445	CSU	1 103	32,0	6	1
(20 / 18,190)	3 555	3,1	SPD	267	7,8	2	1
	54,7	20/ 3	Freie Wähler Oberstaufen	894	26,0	5	1
			Unabhängige Thaler Liste	648	18,8	4	-
			Parteilose Liste und Weißachtal	408	11,8	2	-
			Aktives Oberstaufen	125	3,6	1	-
133 Oberstdorf, M	7 978	4 906	CSU	1 499	30,6	6	-
(20 / 18,480)	5 032	2,5	GRÜNE	766	15,6	3	1
	63,1	20/ 3	SPD	190	3,9	1	1
			FDP	258	5,3	1	-
			Freie Wähler Oberstdorf	1 147	23,4	5	-
			Unabhängige Oberstdorfer Liste	432	8,8	2	-
			Oberstdorfer Allianz	614	12,5	2	1
134 Ofterschwang	1 717	978	Wählergemeinschaft Ofterschwang	961	98,3	14	1
(28 / 12,085)	997	1,9	Ohne Wahlvorschlag	17	1,7	-	-
	58,1	14/ 1					
137 Rettenberg	3 560	2 516	CSU	529	21,0	3	-
(16 / 15,122)	2 558	1,6	GRÜNE	411	16,3	3	1
	71,9	16/ 3	Freie Wählerschaft Rettenberg	717	28,5	5	-
			Freie Wählergruppe Rettenberg-Untermaiselstein	552	21,9	3	1
			Freie Wähler Rettenberg-Vorderburg	307	12,2	2	1
139 Sonthofen, St	17 702	8 496	CSU	2 601	30,6	9	2
(30 / 26,925)	8 801	3,5	GRÜNE	2 103	24,8	8	5
	49,7	30/ 12	SPD	830	9,8	3	1
			FDP	344	4,0	1	-
			Freie Wähler Sonthofen e.V.	2 618	30,8	9	4

Noch: 10. Wahl der Gemeinderäte in den kreisangehörigen Gemeinden in Bayern 2020 nach Gemeinden

Noch: 10.7 Schwaben

Gemeinde (mögliche Stimmenzahl je Wähler / durchschnittlich vergebene Stimmenzahl je Wähler)	Stimmberechtigte / Wähler / Wahlbeteiligung in %	Gültige Stimmzettel / ungültige Stz. in % / Sitze insg./ dar. Frauen	Wahlvorschlag	Gewichtete Stimmen Anzahl	Gewichtete Stimmen %	Sitze insgesamt	Sitze dar. Frauen
			Noch: Landkreis 780 Oberallgäu				
140 Sulzberg, M	4 065	2 975	CSU	839	28,2	4	2
(16 / 15,307)	3 021	1,5	GRÜNE	349	11,7	2	1
	74,3	16/ 3	Freie Wähler Sulzberg	897	30,2	5	-
			Wählergemeinschaft Moosbach	497	16,7	3	-
			Wahlgemeinschaft Ottacker	272	9,1	1	-
			Freie Wählerschaft Graben-Öschle-See	121	4,1	1	-
143 Waltenhofen	7 522	4 348	CSU	1 481	34,1	7	1
(20 / 18,698)	4 425	1,7	GRÜNE	943	21,7	5	4
	58,8	20/ 5	SPD	308	7,1	1	-
			Freie Wähler Unabhängige Wählergemeinschaft	891	20,5	4	-
			Wir für Waltenhofen	725	16,7	3	-
144 Weitnau, M	4 258	2 745	CSU/Freie Wählerschaft Weitnau	801	29,2	6	1
(20 / 18,721)	2 783	1,4	GRÜNE/Offene Grüne Liste	451	16,4	3	1
	65,4	20/ 5	SPD	196	7,1	1	-
			Freie Wählergemeinschaft Wengen-Kleinweiler	864	31,5	7	2
			Überparteiliche Wählerver. Seltmans-Sibratshofen	433	15,8	3	1
145 Wertach, M	2 014	1 353	CSU	341	25,2	4	-
(14 / 13,456)	1 379	1,9	Parteilose Wählerschaft, Gewerbe und Tourismus	297	22,0	3	-
	68,5	14/ 3	Wählerschaft der Arbeitnehmer	225	16,6	2	-
			Unabhängige Frauengruppe Wertach	247	18,3	3	3
			Freie Wählerschaft Wertach	243	18,0	2	-
146 Wiggensbach, M	3 998	2 584	CSU	760	29,4	6	1
(20 / 18,820)	2 623	1,5	GRÜNE	460	17,8	4	2
	65,6	20/ 5	Freie Wähler Wiggensbach e.V.	936	36,2	7	2
			Junge Liste	428	16,6	3	-
147 Wildpoldsried	2 032	1 428	CSU/Freie Bürger Wildpoldsried	723	50,6	7	2
(28 / 25,623)	1 467	2,7	Freie Wähler Wildpoldsried	705	49,4	7	-
	72,2	14/ 2					
Landkreis zusammen	125 893	75 225	CSU	18 611	24,7	117	19
	76 883	2,2	GRÜNE	9 333	12,4	52	30
	61,1	482/ 117	FREIE WÄHLER	-	-	-	-
			AfD	-	-	-	-
			SPD	3 316	4,4	17	8
			FDP	785	1,0	3	-
			Sonstige zusammen	43 180	57,4	293	60
			darunter übrige Parteien	-	-	-	-
			gemeinsame Wahlvorschläge	5 504	7,3	43	9
			Wählergruppen	37 643	50,0	250	51
Schwaben zusammen	1 136 449	660 670	CSU	159 176	24,1	913	175
	675 653	2,2	GRÜNE	55 985	8,5	276	141
	59,5	5036/1074	FREIE WÄHLER	10 134	1,5	57	11
			AfD	2 515	0,4	10	2
			SPD	49 287	7,5	243	81
			FDP	5 654	0,9	22	3
			Sonstige zusammen	377 919	57,2	3 515	661
			darunter übrige Parteien	4 430	0,7	17	3
			gemeinsame Wahlvorschläge	72 798	11,0	640	123
			Wählergruppen	300 072	45,4	2 858	535

11. Gewählte[1] Männer und Frauen bei den Kommunalwahlen

Bezeichnung	Einheit	Mandate insgesamt	davon CSU	davon GRÜNE	davon FREIE WÄHLER	davon AfD	davon SPD	davon FDP	davon sonstige Parteien	davon gemeinsame Wahlvorschläge
Bayern										
Oberbürgermeister [2]	Anzahl	25	10	–	–	–	12	1	–	2
darunter Frauen	Anzahl	3	1	–	–	–	2	–	–	–
	%	*12,0*	*10,0*	*x*	*x*	*x*	*16,7*	–	*x*	–
Landräte	Anzahl	71	46	1	2	–	3	–	–	14
darunter Frauen	Anzahl	7	3	–	1	–	1	–	–	2
	%	*9,9*	*6,5*	–	*50,0*	*x*	*33,3*	*x*	*x*	*14,3*
Berufsmäßige erste Bürgermeister	Anzahl	1 234	463	8	19	–	128	3	2	198
darunter Frauen	Anzahl	106	37	1	–	–	–	1	–	17
	%	*8,6*	*8,0*	*12,5*	–	*x*	–	*33,3*	–	*8,6*
Ehrenamtliche erste Bürgermeister	Anzahl	797	180	1	9	–	23	–	–	150
darunter Frauen	Anzahl	97	21	–	1	–	5	–	–	16
	%	*12,2*	*11,7*	–	*11,1*	*x*	*21,7*	*x*	*x*	*10,7*
Zusammen	**Anzahl**	**2 127**	**699**	**10**	**30**	**–**	**166**	**4**	**2**	**364**
darunter Frauen	**Anzahl**	**213**	**62**	**1**	**1**	**–**	**13**	**–**	**–**	**35**
	%	***10,0***	***8,9***	***10,0***	***3,3***	***x***	***7,8***	**–**	**–**	***9,6***
Stadträte [2]	Anzahl	1 172	343	208	28	58	218	40	75	89
darunter Frauen	Anzahl	395	109	104	8	7	91	6	22	28
	%	*33,7*	*31,8*	*50,0*	*28,6*	*12,1*	*41,7*	*15,0*	*29,3*	*31,5*
Kreisräte	Anzahl	4 370	1 576	632	209	202	520	106	170	508
darunter Frauen	Anzahl	1 210	405	333	35	23	155	18	38	113
	%	*27,7*	*25,7*	*52,7*	*16,7*	*11,4*	*29,8*	*17,0*	*22,4*	*22,2*
Gemeinderäte [3]	Anzahl	31 780	8 189	1 741	562	103	2 922	205	186	3 795
darunter Frauen	Anzahl	7 063	1 675	852	103	16	876	40	38	783
	%	*22,2*	*20,5*	*48,9*	*18,3*	*15,5*	*30,0*	*19,5*	*20,4*	*20,6*
Zusammen	**Anzahl**	**37 322**	**10 108**	**2 581**	**799**	**363**	**3 660**	**351**	**431**	**4 392**
darunter Frauen	**Anzahl**	**8 668**	**2 189**	**1 289**	**146**	**46**	**1 122**	**64**	**98**	**924**
	%	***23,2***	***21,7***	***50,0***	***18,3***	***12,7***	***30,7***	***18,2***	***22,7***	***21,0***
Insgesamt	**Anzahl**	**39 449**	**10 807**	**2 591**	**829**	**363**	**3 826**	**355**	**433**	**4 756**
darunter Frauen	**Anzahl**	**8 881**	**2 251**	**1 290**	**147**	**46**	**1 135**	**64**	**98**	**959**
	%	***22,5***	***20,8***	***49,8***	***17,7***	***12,7***	***29,7***	***18,0***	***22,6***	***20,2***

[1] Stand der Ergebnisdarstellung: Bürgermeister, Landräte: 01.09.2020; Gemeinderäte, Stadträte, Kreisräte: 01.09.2020.

2020 in Bayern nach Regierungsbezirken

entfielen auf										Bezeichnung
davon										
CSU und andere	GRÜNE und andere	FREIE WÄHLER und andere	AfD und andere	SPD und andere	FDP und andere	Übrige	Wähler-gruppen	ohne Wahlvor-schlag	ohne ersten Bürger-meister	
Bayern										
2	–	–	–	–	–	–	–	–	x	Oberbürgermeister [2]
–	–	–	–	–	–	–	–	–	x	darunter Frauen
–	x	x	x	x	x	x	x	x	x	
7	–	6	–	–	–	1	5	–	x	Landräte
–	–	2	–	–	–	–	–	–	x	darunter Frauen
–	x	33,3	x	x	x	–	–	x	x	
120	4	35	-	24	2	13	411	–	2	Berufsmäßige erste Bürgermeister
8	–	6	–	2	1	–	39	–	x	darunter Frauen
6,7	–	17,1	x	8,3	50,0	–	9,5	x	x	
121	1	7	–	9	–	12	430	4	x	Ehrenamtliche erste Bürgermeister
13	–	2	–	–	–	1	52	2	x	darunter Frauen
10,7	–	28,6	x	–	x	8,3	12,1	50,0	x	
250	**5**	**48**	**–**	**33**	**2**	**26**	**846**	**4**	**2**	**Zusammen**
21	**–**	**10**	**–**	**2**	**1**	**1**	**91**	**2**	**x**	**darunter Frauen**
8,4	**–**	**20,8**	**x**	**6,1**	**50,0**	**3,8**	**10,8**	**50,0**	**x**	
–	23	51	–	–	–	15	113	–	x	Stadträte [2]
–	13	11	–	–	–	4	20	–	x	darunter Frauen
x	56,5	21,6	x	x	x	26,7	17,7	x	x	
18	17	407	–	–	15	51	447	-	x	Kreisräte
6	8	77	–	–	4	18	90	-	x	darunter Frauen
33,3	47,1	18,9	x	x	26,7	35,3	20,1	x	x	
2 086	190	772	–	483	42	222	14 068	9	x	Gemeinderäte [3]
381	76	152	–	115	6	53	2 677	3	x	darunter Frauen
18,3	40,0	19,7	x	23,8	14,3	23,9	19,0	33,3	x	
2 104	**230**	**1 230**	**–**	**483**	**57**	**288**	**14 628**	**9**	**x**	**Zusammen**
387	**97**	**240**	**–**	**115**	**10**	**75**	**2 787**	**3**	**x**	**darunter Frauen**
18,4	**42,2**	**19,5**	**x**	**23,8**	**17,5**	**26,0**	**19,1**	**33,3**	**x**	
2 354	**235**	**1 278**	**–**	**516**	**59**	**314**	**15 474**	**13**	**2**	**Insgesamt**
408	**97**	**250**	**–**	**117**	**11**	**76**	**2 878**	**5**	**x**	**darunter Frauen**
17,3	**41,3**	**19,6**	**x**	**22,7**	**18,6**	**24,2**	**18,6**	**38,5**	**x**	

[2] Kreisfreie Städte.- [3] Kreisangehörige Gemeinden.

Noch: 11. Gewählte[1] Männer und Frauen bei den Kommunalwahlen

Bezeichnung	Einheit	Mandate insgesamt	davon CSU	davon GRÜNE	davon FREIE WÄHLER	davon AfD	davon SPD	davon FDP	davon sonstige Parteien	davon gemeinsame Wahlvorschläge
Oberbayern										
Oberbürgermeister [2]	Anzahl	3	1	–	–	–	2	–	–	–
darunter Frauen	Anzahl	–	–	–	–	–	–	–	–	–
	%	–	–	x	x	x	–	x	x	x
Landräte	Anzahl	20	14	–	1	–	–	–	–	3
darunter Frauen	Anzahl	1	1	–	–	–	–	–	–	–
	%	5,0	7,1	x	–	x	x	x	x	–
Berufsmäßige erste Bürgermeister	Anzahl	344	124	6	5	–	32	2	1	41
darunter Frauen	Anzahl	24	7	1	2	–	3	–	–	1
	%	7,0	5,6	16,7	40,0	x	9,4	–	–	2,4
Ehrenamtliche erste Bürgermeister	Anzahl	153	35	–	2	–	1	–	–	26
darunter Frauen	Anzahl	19	3	–	1	–	–	–	–	2
	%	12,4	8,6	x	50,0	x	–	x	x	7,7
Zusammen	**Anzahl**	**520**	**174**	**6**	**8**	**–**	**–**	**2**	**–**	**70**
darunter Frauen	**Anzahl**	**44**	**11**	**1**	**–**	**–**	**–**	**–**	**–**	**3**
	%	**8,5**	**6,3**	**16,7**	**–**	**x**	**x**	**–**	**x**	**4,3**
Stadträte [2]	Anzahl	174	49	42	–	10	32	6	15	12
darunter Frauen	Anzahl	66	16	24	–	2	13	1	5	4
	%	37,9	32,7	57,1	x	20,0	40,6	16,7	33,3	33,3
Kreisräte	Anzahl	1 260	457	240	49	52	123	33	73	111
darunter Frauen	Anzahl	367	117	123	12	6	41	8	13	23
	%	29,1	25,6	51,3	24,5	11,5	33,3	24,2	17,8	20,7
Gemeinderäte [3]	Anzahl	8 560	2 210	828	114	43	685	105	76	900
darunter Frauen	Anzahl	2 158	492	416	27	6	244	25	17	190
	%	25,2	22,3	50,2	23,7	14,0	35,6	23,8	22,4	21,1
Zusammen	**Anzahl**	**9 994**	**2 716**	**1 110**	**163**	**105**	**840**	**144**	**164**	**1 023**
darunter Frauen	**Anzahl**	**2 591**	**625**	**563**	**39**	**14**	**298**	**34**	**35**	**217**
	%	**25,9**	**23,0**	**50,7**	**23,9**	**13,3**	**35,5**	**23,6**	**21,3**	**21,2**
Insgesamt	**Anzahl**	**10 514**	**2 890**	**1 116**	**171**	**105**	**840**	**146**	**164**	**1 093**
darunter Frauen	**Anzahl**	**2 635**	**636**	**564**	**39**	**14**	**298**	**34**	**35**	**220**
	%	**25,1**	**22,0**	**50,5**	**22,8**	**13,3**	**35,5**	**23,3**	**21,3**	**20,1**

[1] Stand der Ergebnisdarstellung: Bürgermeister, Landräte: 01.09.2020; Gemeinderäte, Stadträte, Kreisräte: 01.09.2020.

2020 in Bayern nach Regierungsbezirken

entfielen auf										Bezeichnung
davon							Wähler-gruppen	ohne Wahlvor-schlag	ohne ersten Bürger-meister	
CSU und andere	GRÜNE und andere	FREIE WÄHLER und andere	AfD und andere	SPD und andere	FDP und andere	Übrige				
						Oberbayern				
–	–	–	–	–	–	–	–	–	x	Oberbürgermeister [2]
–	–	–	–	–	–	–	–	–	x	darunter Frauen
x	*x*	*x*	*x*	*x*	*x*	*x*	*x*	*x*	*x*	
1	–	2	–	–	–	–	2	–	x	Landräte
–	–	–	–	–	–	–	–	–	x	darunter Frauen
–	*x*	–	*x*	*x*	*x*	*x*	–	*x*	*x*	
23	2	7	–	6	–	3	132	–	1	Berufsmäßige erste Bürgermeister
–	–	–	–	1	–	–	10	–	x	darunter Frauen
–	–	–	*x*	*16,7*	*x*	–	*7,6*	*x*	*x*	
23	–	1	–	1	–	1	89	–	x	Ehrenamtliche erste Bürgermeister
2	–	–	–	–	–	–	13	–	x	darunter Frauen
8,7	*x*	–	*x*	–	*x*	–	*14,6*	*x*	*x*	
47	**2**	**10**	**–**	**7**	**–**	**4**	**223**	**–**	**1**	**Zusammen**
2	–	–	**–**	**1**	**–**	**–**	**23**	**–**	**x**	**darunter Frauen**
4,3	–	–	***x***	***14,3***	***x***	**–**	***10,3***	***x***	***x***	
–	–	11	–	–	–	1	8	–	x	Stadträte [2]
–	–	3	–	–	–	1	1	–	x	darunter Frauen
x	*x*	*27,3*	*x*	*x*	*x*	*100,0*	*12,5*	*x*	*x*	
–	–	100	–	–	–	11	122	–	x	Kreisräte
–	–	20	–	–	–	3	24	–	x	darunter Frauen
x	*x*	*20,0*	*x*	*x*	*x*	*27,3*	*19,7*	*x*	*x*	
518	56	203	–	60	8	55	3 599	–	x	Gemeinderäte [3]
87	20	45	–	21	2	15	741	–	x	darunter Frauen
16,8	*35,7*	*22,2*	*x*	*35,0*	*25,0*	*27,3*	*20,6*	*x*	*x*	
518	**56**	**314**	**–**	**60**	**8**	**67**	**3 729**	**–**	**x**	**Zusammen**
87	**20**	**68**	**–**	**21**	**2**	**19**	**766**	**–**	**x**	**darunter Frauen**
16,8	***35,7***	***21,7***	***x***	***35,0***	***25,0***	***28,4***	***20,5***	***x***	***x***	
565	**58**	**324**	**–**	**67**	**8**	**71**	**3 952**	**–**	**1**	**Insgesamt**
89	**20**	**68**	**–**	**22**	**2**	**19**	**789**	**–**	**x**	**darunter Frauen**
15,8	***34,5***	***21,0***	***x***	***32,8***	***25,0***	***26,8***	***20,0***	***x***	***x***	

[2] Kreisfreie Städte.- [3] Kreisangehörige Gemeinden.

Noch: 11. Gewählte[1] Männer und Frauen bei den Kommunalwahlen

Bezeichnung	Einheit	Mandate insgesamt	davon CSU	GRÜNE	FREIE WÄHLER	AfD	SPD	FDP	sonstige Parteien	gemeinsame Wahlvorschläge
Niederbayern										
Oberbürgermeister [2]	Anzahl	3	1	–	–	–	1	1	–	–
darunter Frauen	Anzahl	–	–	–	–	–	–	–	–	–
	%	–	–	x	x	x	–	–	x	x
Landräte	Anzahl	9	5	–	–	–	1	–	–	3
darunter Frauen	Anzahl	1	–	–	–	–	1	–	–	–
	%	*11,1*	–	x	x	x	*100,0*	x	x	–
Berufsmäßige erste Bürgermeister	Anzahl	136	64	–	3	–	9	-	1	17
darunter Frauen	Anzahl	14	6	–	–	–	1,0	–	1	2
	%	*10,3*	*9,4*	x	–	x	*11,1*	x	*100,0*	*11,8*
Ehrenamtliche erste Bürgermeister	Anzahl	119	41	–	6	–	2	–	–	26
darunter Frauen	Anzahl	13	4	–	–	–	1	–	–	2
	%	*10,9*	*9,8*	x	–	x	*50,0*	x	x	*7,7*
Zusammen	**Anzahl**	**267**	**111**	–	**9**	–	**13**	**1**	–	**46**
darunter Frauen	**Anzahl**	**28**	**10**	–	–	–	**3**	–	–	**4**
	%	***10,5***	***9,0***	***x***	**–**	***x***	***23,1***	**–**	***x***	***8,7***
Stadträte [2]	Anzahl	128	37	23	10	7	18	6	5	10
darunter Frauen	Anzahl	33	9	9	2	1	6	2	1	2
	%	*25,8*	*24,3*	*39,1*	*20,0*	*14,3*	*33,3*	*33,3*	*20,0*	*20,0*
Kreisräte	Anzahl	560	198	48	41	39	60	14	18	72
darunter Frauen	Anzahl	135	45	29	6	5	11	3	4	18
	%	*24,1*	*22,7*	*60,4*	*14,6*	*12,8*	*18,3*	*21,4*	*22,2*	*25,0*
Gemeinderäte [3]	Anzahl	3 964	1 275	68	142	11	294	25	46	556
darunter Frauen	Anzahl	731	219	28	26	3	52	3	10	118
	%	*18,4*	*17,2*	*41,2*	*18,3*	*27,3*	*17,7*	*12,0*	*21,7*	*21,2*
Zusammen	**Anzahl**	**4 652**	**1 510**	**139**	**193**	**57**	**372**	**45**	**69**	**638**
darunter Frauen	**Anzahl**	**899**	**273**	**66**	**34**	**9**	**69**	**8**	**15**	**138**
	%	***19,3***	***18,1***	***47,5***	***17,6***	***15,8***	***18,5***	***17,8***	***21,7***	***21,6***
Insgesamt	**Anzahl**	**4 919**	**1 621**	**139**	**202**	**57**	**385**	**46**	**69**	**684**
darunter Frauen	**Anzahl**	**927**	**283**	**66**	**34**	**9**	**72**	**8**	**15**	**142**
	%	***18,8***	***17,5***	***47,5***	***16,8***	***15,8***	***18,7***	***17,4***	***21,7***	***20,8***

[1] Stand der Ergebnisdarstellung: Bürgermeister, Landräte: 01.09.2020; Gemeinderäte, Stadträte, Kreisräte: 01.09.2020.

2020 in Bayern nach Regierungsbezirken

entfielen auf										Bezeichnung
davon							Wähler-gruppen	ohne Wahlvor-schlag	ohne ersten Bürger-meister	
CSU und andere	GRÜNE und andere	FREIE WÄHLER und andere	AfD und andere	SPD und andere	FDP und andere	Übrige				
						Niederbayern				
–	–	–	–	–	–	–	–	–	x	Oberbürgermeister [2]
–	–	–	–	–	–	–	–	–	x	darunter Frauen
x	*x*	*x*	*x*	*x*	*x*	*x*	*x*	*x*	*x*	
2	-	1	–	–	–	–	–	–	x	Landräte
–	–	–	–	–	–	–	–	–	x	darunter Frauen
–	*x*	–	*x*	*x*	*x*	*x*	*x*	*x*	*x*	
8	–	6	–	3	–	–	42	–	x	Berufsmäßige erste Bürgermeister
1	–	1	–	–	–	–	4	–	x	darunter Frauen
12,5	*x*	*16,7*	*x*	–	*x*	*x*	*9,5*	*x*	*x*	
21	–	2	–	1	–	2	44	–	x	Ehrenamtliche erste Bürgermeister
1	–	1	–	–	–	–	6	–	x	darunter Frauen
4,8	*x*	*50,0*	*x*	–	*x*	–	*13,6*	*x*	*x*	
31	**–**	**9**	**–**	**4**	**–**	**2**	**86**	**–**	**x**	**Zusammen**
2	**–**	**2**	**–**	**–**	**–**	**–**	**10**	**–**	**x**	**darunter Frauen**
6,5	***x***	***22,2***	***x***	***–***	***x***	***–***	***11,6***	***x***	***x***	
–	–	–	–	–	–	10	12	–	x	Stadträte [2]
–	–	–	–	–	–	2	1	–	x	darunter Frauen
x	*x*	*x*	*x*	*x*	*x*	*20,0*	*8,3*	*x*	*x*	
–	–	45	–	–	3	24	70	–	x	Kreisräte
–	–	6	–	–	1	11	14	–	x	darunter Frauen
x	*x*	*13,3*	*x*	*x*	*33,3*	*45,8*	*20,0*	*x*	*x*	
226	13	105	–	145	10	57	1 547	–	x	Gemeinderäte [3]
44	5	26	–	29	1	13	272	–	x	darunter Frauen
19,5	*38,5*	*24,8*	*x*	*20,0*	*10,0*	*22,8*	*17,6*	*x*	*x*	
226	**13**	**150**	**–**	**145**	**13**	**91**	**1 629**	**–**	**x**	**Zusammen**
44	**5**	**32**	**–**	**29**	**2**	**26**	**287**	**–**	**x**	**darunter Frauen**
19,5	***38,5***	***21,3***	***x***	***20,0***	***15,4***	***28,6***	***17,6***	***x***	***x***	
257	**13**	**159**	**–**	**149**	**13**	**93**	**1 715**	**–**	**x**	**Insgesamt**
46	**5**	**34**	**–**	**29**	**2**	**26**	**297**	**–**	**x**	**darunter Frauen**
17,9	***38,5***	***21,4***	***x***	***19,5***	***15,4***	***28,0***	***17,3***	***x***	***x***	

[2] Kreisfreie Städte.- [3] Kreisangehörige Gemeinden.

Noch: 11. Gewählte[1] Männer und Frauen bei den Kommunalwahlen

Bezeichnung	Einheit	Mandate insgesamt	davon CSU	GRÜNE	FREIE WÄHLER	AfD	SPD	FDP	sonstige Parteien	gemeinsame Wahlvorschläge
Oberpfalz										
Oberbürgermeister [2]	Anzahl	3	1	–	–	–	2	–	–	–
darunter Frauen	Anzahl	1	–	–	–	–	1	–	–	–
	%	*33,3*	–	*x*	*x*	*x*	*50,0*	*x*	*x*	*x*
Landräte	Anzahl	7	6	–	1	–	–	–	–	–
darunter Frauen	Anzahl	1	–	–	1	–	–	–	–	–
	%	*14,3*	–	*x*	*100,0*	*x*	*x*	*x*	*x*	*x*
Berufsmäßige erste Bürgermeister	Anzahl	112	63	–	4	–	11	–	–	15
darunter Frauen	Anzahl	9	4	–	–	–	1	–	–	3
	%	*8,0*	*6,3*	*x*	–	*x*	*9,1*	*x*	*x*	*20,0*
Ehrenamtliche erste Bürgermeister	Anzahl	111	39	–	1	–	6	–	–	16
darunter Frauen	Anzahl	8	5	–	-	–	1,0	–	–	1
	%	*7,2*	*12,8*	*x*	–	*x*	*16,7*	*x*	*x*	*6,3*
Zusammen	**Anzahl**	**233**	**109**	–	**6**	–	**19**	–	–	**31**
darunter Frauen	**Anzahl**	**19**	**9**	–	**1**	–	**3**	–	–	**4**
	%	***8,2***	***8,3***	***x***	***16,7***	***x***	***15,8***	***x***	***x***	***12,9***
Stadträte [2]	Anzahl	130	44	20	–	4	21	5	10	8
darunter Frauen	Anzahl	44	13	11	–	–	10	2	2	2
	%	*33,8*	*29,5*	*55,0*	*x*	–	*47,6*	*40,0*	*20,0*	*25,0*
Kreisräte	Anzahl	420	158	38	50	15	55	6	18	27
darunter Frauen	Anzahl	100	38	20	8	1	15	–	5	2
	%	*23,8*	*24,1*	*52,6*	*16,0*	*6,7*	*27,3*	–	*27,8*	*7,4*
Gemeinderäte [3]	Anzahl	3 360	1 129	92	90	7	410	7	18	382
darunter Frauen	Anzahl	637	201	44	9	–	114	–	4	66
	%	*19,0*	*17,8*	*47,8*	*10,0*	–	*27,8*	–	*22,2*	*17,3*
Zusammen	**Anzahl**	**3 910**	**1 331**	**150**	**140**	**26**	**486**	**18**	**46**	**417**
darunter Frauen	**Anzahl**	**781**	**252**	**75**	**17**	**1**	**139**	**2**	**11**	**70**
	%	***20,0***	***18,9***	***50,0***	***12,1***	***3,8***	***28,6***	***11,1***	***23,9***	***16,8***
Insgesamt	**Anzahl**	**4 143**	**1 440**	**150**	**146**	**26**	**505**	**18**	**46**	**448**
darunter Frauen	**Anzahl**	**800**	**261**	**75**	**18**	**1**	**142**	**2**	**11**	**74**
	%	***19,3***	***18,1***	***50,0***	***12,3***	***3,8***	***28,1***	***11,1***	***23,9***	***16,5***

[1] Stand der Ergebnisdarstellung: Bürgermeister, Landräte: 01.09.2020; Gemeinderäte, Stadträte, Kreisräte: 01.09.2020.

2020 in Bayern nach Regierungsbezirken

entfielen auf										Bezeichnung
davon							Wähler-gruppen	ohne Wahlvor-schlag	ohne ersten Bürger-meister	
CSU und andere	GRÜNE und andere	FREIE WÄHLER und andere	AfD und andere	SPD und andere	FDP und andere	Übrige				
						Oberpfalz				
–	–	–	–	–	–	–	–	–	x	Oberbürgermeister [2]
–	–	–	–	–	–	–	–	–	x	darunter Frauen
x	*x*	*x*	*x*	*x*	*x*	*x*	*x*	*x*	*x*	
–	–	–	–	–	–	–	–	–	x	Landräte
–	–	–	–	–	–	–	–	–	x	darunter Frauen
x	*x*	*x*	*x*	*x*	*x*	*x*	*x*	*x*	*x*	
7	–	8	–	–	–	–	19	–	x	Berufsmäßige erste Bürgermeister
–	–	3	–	–	–	–	1	–	x	darunter Frauen
–	*x*	*37,5*	*x*	*x*	*x*	*x*	*5,3*	*x*	*x*	
11	–	1	–	3	–	1	48	1	x	Ehrenamtliche erste Bürgermeister
1	–	–	–	–	–	–	1	–	x	darunter Frauen
9,1	*x*	*–*	*x*	*–*	*x*	*–*	*2,1*	*–*	*x*	
18	**–**	**9**	**–**	**3**	**–**	**1**	**67**	**1**	**x**	**Zusammen**
1	**–**	**3**	**–**	**–**	**–**	**–**	**2**	**–**	**x**	**darunter Frauen**
5,6	***x***	***33,3***	***x***	***–***	***x***	***–***	***3,0***	***–***	***x***	
–	–	8	–	–	–	–	18	–	x	Stadträte [2]
–	–	2	–	–	–	–	4	–	x	darunter Frauen
x	*x*	*25,0*	*x*	*x*	*x*	*x*	*22,2*	*x*	*x*	
–	–	19	–	–	5	3	53	–	x	Kreisräte
–	–	1	–	–	–	1	11	–	x	darunter Frauen
x	*x*	*5,3*	*x*	*x*	*–*	*33,3*	*20,8*	*x*	*x*	
174	12	137	–	43	8	8	1 225	–	x	Gemeinderäte [3]
28	5	23	–	8	–	2	199	–	x	darunter Frauen
16,1	*41,7*	*16,8*	*x*	*18,6*	*–*	*25,0*	*16,2*	*x*	*x*	
174	**12**	**164**	**–**	**43**	**13**	**11**	**1 296**	**–**	**x**	**Zusammen**
28	**5**	**26**	**–**	**8**	**–**	**3**	**214**	**–**	**x**	**darunter Frauen**
16,1	***41,7***	***15,9***	***x***	***18,6***	***–***	***27,3***	***16,5***	***x***	***x***	
192	**12**	**173**	**–**	**46**	**13**	**12**	**1 363**	**1**	**x**	**Insgesamt**
29	**5**	**29**	**–**	**8**	**–**	**3**	**216**	**–**	**x**	**darunter Frauen**
15,1	***41,7***	***16,8***	***x***	***17,4***	***–***	***25,0***	***15,8***	***–***	***x***	

[2] Kreisfreie Städte.- [3] Kreisangehörige Gemeinden.

Noch: 11. Gewählte[1] Männer und Frauen bei den Kommunalwahlen

Bezeichnung	Einheit	Mandate insgesamt	davon CSU	GRÜNE	FREIE WÄHLER	AfD	SPD	FDP	sonstige Parteien	gemeinsame Wahlvorschläge
Oberfranken										
Oberbürgermeister [2]	Anzahl	4	1	–	–	–	3	–	–	–
darunter Frauen	Anzahl	1	–	–	–	–	1	–	–	–
	%	*25,0*	–	*x*	*x*	*x*	*33,3*	*x*	*x*	*x*
Landräte	Anzahl	9	6	–	–	–	–	–	–	2
darunter Frauen	Anzahl	–	–	–	–	–	–	–	–	–
	%	–	–	*x*	*x*	*x*	*x*	*x*	*x*	–
Berufsmäßige erste Bürgermeister	Anzahl	128	48	1	2	–	23	–	–	12
darunter Frauen	Anzahl	11	6	–	–	–	–	–	–	1
	%	*8,6*	*12,5*	–	–	*x*	–	*x*	*x*	*8,3*
Ehrenamtliche erste Bürgermeister	Anzahl	82	24	–	–	–	8	–	–	10
darunter Frauen	Anzahl	10	3	–	–	–	3	–	–	–
	%	*12,2*	*12,5*	*x*	*x*	*x*	*37,5*	*x*	*x*	–
Zusammen	**Anzahl**	**223**	**79**	**1**	**2**	**–**	**34**	**–**	**–**	**24**
darunter Frauen	**Anzahl**	**22**	**9**	**–**	**–**	**–**	**4**	**–**	**–**	**1**
	%	***9,9***	***11,4***	**–**	**–**	***x***	***11,8***	***x***	***x***	***4,2***
Stadträte [2]	Anzahl	168	42	19	1	7	34	6	9	24
darunter Frauen	Anzahl	46	11	9	1	1	11	–	–	8
	%	*27,4*	*26,2*	*47,4*	*100,0*	*14,3*	*32,4*	–	–	*33,3*
Kreisräte	Anzahl	500	158	50	25	29	87	10	3	58
darunter Frauen	Anzahl	127	38	27	3	3	21	2	–	16
	%	*25,4*	*24,1*	*54,0*	*12,0*	*10,3*	*24,1*	*20,0*	–	*27,6*
Gemeinderäte [3]	Anzahl	3 244	950	79	30	19	498	9	5	278
darunter Frauen	Anzahl	719	198	37	7	4	139	–	–	68
	%	*22,2*	*20,8*	*46,8*	*23,3*	*21,1*	*27,9*	–	–	*24,5*
Zusammen	**Anzahl**	**3 912**	**1 150**	**148**	**56**	**55**	**619**	**25**	**17**	**360**
darunter Frauen	**Anzahl**	**892**	**247**	**73**	**11**	**8**	**171**	**2**	**–**	**92**
	%	***22,8***	***21,5***	***49,3***	***19,6***	***14,5***	***27,6***	***8,0***	**–**	***25,6***
Insgesamt	**Anzahl**	**4 135**	**1 229**	**149**	**58**	**55**	**653**	**25**	**17**	**384**
darunter Frauen	**Anzahl**	**914**	**256**	**73**	**11**	**8**	**175**	**2**	**–**	**93**
	%	***22,1***	***20,8***	***49,0***	***19,0***	***14,5***	***26,8***	***8,0***	**–**	***24,2***

[1] Stand der Ergebnisdarstellung: Bürgermeister, Landräte: 01.09.2020; Gemeinderäte, Stadträte, Kreisräte: 01.09.2020.

2020 in Bayern nach Regierungsbezirken

entfielen auf										Bezeichnung
davon							Wähler-gruppen	ohne Wahlvor-schlag	ohne ersten Bürger-meister	
CSU und andere	GRÜNE und andere	FREIE WÄHLER und andere	AfD und andere	SPD und andere	FDP und andere	Übrige				
						Oberfranken				
–	–	–	–	–	–	–	–	–	x	Oberbürgermeister [2]
–	–	–	–	–	–	–	–	–	x	darunter Frauen
x	*x*	*x*	*x*	*x*	*x*	*x*	*x*	*x*	*x*	
1	–	–	–	–	–	1	1	–	x	Landräte
–	–	–	–	–	–	–	–	–	x	darunter Frauen
–	*x*	*x*	*x*	*x*	*x*	–	–	*x*	*x*	
7	–	2	–	2	–	1	42	–	x	Berufsmäßige erste Bürgermeister
–	–	–	–	1	–	–	4	–	x	darunter Frauen
–	*x*	–	*x*	*50,0*	*x*	–	*9,5*	*x*	*x*	
9	–	–	–	1	–	–	40	–	x	Ehrenamtliche erste Bürgermeister
–	–	–	–	–	–	–	4	–	x	darunter Frauen
–	*x*	*x*	*x*	–	*x*	*x*	*10,0*	*x*	*x*	
17	**–**	**2**	**–**	**3**	**–**	**2**	**83**	**–**	**x**	**Zusammen**
–	**–**	**–**	**–**	**1**	**–**	**–**	**8**	**–**	**x**	**darunter Frauen**
–	***x***	***–***	***x***	***33,3***	***x***	***–***	***9,6***	***x***	***x***	
–	12	12	–	–	–	–	26	–	x	Stadträte [2]
–	6	2	–	–	–	–	5	–	x	darunter Frauen
x	*50,0*	*16,7*	*x*	*x*	*x*	*x*	*19,2*	*x*	*x*	
18	8	29	–	–	–	3	80	–	x	Kreisräte
6	5	5	–	–	–	–	17	–	x	darunter Frauen
33,3	*62,5*	*17,2*	*x*	*x*	*x*	–	*21,3*	*x*	*x*	
144	39	26	–	53	6	10	1 376	–	x	Gemeinderäte [3]
29	19	4	–	14	1	1	266	–	x	darunter Frauen
20,1	*48,7*	*15,4*	*x*	*26,4*	*16,7*	*10,0*	*19,3*	*x*	*x*	
162	**59**	**67**	**–**	**53**	**6**	**13**	**1 482**	**–**	**x**	**Zusammen**
35	**30**	**11**	**–**	**14**	**1**	**1**	**288**	**–**	**x**	**darunter Frauen**
21,6	***50,8***	***16,4***	***x***	***26,4***	***16,7***	***7,7***	***19,4***	***x***	***x***	
179	**59**	**69**	**–**	**56**	**6**	**15**	**1 565**	**–**	**x**	**Insgesamt**
35	**30**	**11**	**–**	**15**	**1**	**1**	**296**	**–**	**x**	**darunter Frauen**
19,6	***50,8***	***15,9***	***x***	***26,8***	***16,7***	***6,7***	***18,9***	***x***	***x***	

[2] Kreisfreie Städte.- [3] Kreisangehörige Gemeinden.

Noch: 11. Gewählte[1] Männer und Frauen bei den Kommunalwahlen

Bezeichnung	Einheit	Mandate insgesamt	davon CSU	GRÜNE	FREIE WÄHLER	AfD	SPD	FDP	sonstige Parteien	gemeinsame Wahlvorschläge
Mittelfranken										
Oberbürgermeister [2]	Anzahl	5	2	–	–	–	3	–	–	–
darunter Frauen	Anzahl	–	–	–	–	–	–	–	–	–
	%	–	–	x	x	x	–	x	x	x
Landräte	Anzahl	7	5		–	–	1	–	–	1
darunter Frauen	Anzahl	–	–	–	–	–	–	–	–	–
	%	–	–	x	x	x	–	x	x	–
Berufsmäßige erste Bürgermeister	Anzahl	134	38	–	1	–	21	–	–	30
darunter Frauen	Anzahl	13	3	–	–	–	2	–	–	2
	%	*9,7*	*7,9*	x	–	x	*9,5*	x	x	*6,7*
Ehrenamtliche erste Bürgermeister	Anzahl	71	5	–	–	–	1	–	–	14
darunter Frauen	Anzahl	6	–	–	–	–	–	–	–	2
	%	*8,5*	–	x	x	x	–	x	x	*14,3*
Zusammen	**Anzahl**	**217**	**50**	–	**1**	–	**26**	–	–	**45**
darunter Frauen	**Anzahl**	**19**	**3**	–	–	–	**2**	–	–	**4**
	%	***8,8***	***6,0***	***x***	**–**	***x***	***7,7***	***x***	***x***	***8,9***
Stadträte [2]	Anzahl	250	71	39	8	12	66	6	15	16
darunter Frauen	Anzahl	95	27	18	2	–	30	1	5	8
	%	*38,0*	*38,0*	*46,2*	*25,0*	–	*45,5*	*16,7*	*33,3*	*50,0*
Kreisräte	Anzahl	440	162	75	18	15	67	14	19	49
darunter Frauen	Anzahl	130	41	38	3	1	26	2	4	11
	%	*29,5*	*25,3*	*50,7*	*16,7*	*6,7*	*38,8*	*14,3*	*21,1*	*22,4*
Gemeinderäte [3]	Anzahl	3 200	725	225	82	7	375	19	16	406
darunter Frauen	Anzahl	736	157	103	18	–	124	7	3	78
	%	*23,0*	*21,7*	*45,8*	*22,0*	–	*33,1*	*36,8*	*18,8*	*19,2*
Zusammen	**Anzahl**	**3 890**	**958**	**339**	**108**	**34**	**508**	**39**	**50**	**471**
darunter Frauen	**Anzahl**	**961**	**225**	**159**	**23**	**1**	**180**	**10**	**12**	**97**
	%	***24,7***	***23,5***	***46,9***	***21,3***	***2,9***	***35,4***	***25,6***	***24,0***	***20,6***
Insgesamt	**Anzahl**	**4 107**	**1 008**	**339**	**109**	**34**	**534**	**39**	**50**	**516**
darunter Frauen	**Anzahl**	**980**	**228**	**159**	**23**	**1**	**182**	**10**	**12**	**101**
	%	***23,9***	***22,6***	***46,9***	***21,1***	***2,9***	***34,1***	***25,6***	***24,0***	***19,6***

[1] Stand der Ergebnisdarstellung: Bürgermeister, Landräte: 01.09.2020; Gemeinderäte, Stadträte, Kreisräte: 01.09.2020.

2020 in Bayern nach Regierungsbezirken

entfielen auf										Bezeichnung
davon							Wähler-gruppen	ohne Wahlvor-schlag	ohne ersten Bürger-meister	
CSU und andere	GRÜNE und andere	FREIE WÄHLER und andere	AfD und andere	SPD und andere	FDP und andere	Übrige				
						Mittelfranken				
–	–	–	–	–	–	–	–	–	x	Oberbürgermeister [2]
–	–	–	–	–	–	–	–	–	x	darunter Frauen
x	*x*	*x*	*x*	*x*	*x*	*x*	*x*	*x*	*x*	
–	–	1	–	–	–	–	–	–	x	Landräte
–	–	–	–	–	–	–	–	–	x	darunter Frauen
x	*x*	–	*x*	*x*	*x*	*x*	*x*	*x*	*x*	
18	–	6	–	4	–	2	43	–	1	Berufsmäßige erste Bürgermeister
1	–	1	–	–	–	–	6	–	x	darunter Frauen
5,6	*x*	*16,7*	*x*	–	*x*	–	*14,0*	*x*	*x*	
11	1	1	–	1	–	–	51	–	x	Ehrenamtliche erste Bürgermeister
2	–	–	–	–	–	–	4	–	x	darunter Frauen
18,2	–	–	*x*	–	*x*	*x*	*7,8*	*x*	*x*	
29	**1**	**8**	–	**5**	–	**2**	**94**	–	**1**	**Zusammen**
3	–	**1**	–	–	–	–	**10**	–	**x**	**darunter Frauen**
10,3	**–**	***12,5***	***x***	**–**	***x***	**–**	***10,6***	***x***	***x***	
–	11	4	–	–	–	1	17	–	x	Stadträte [2]
–	7	1	–	–	–		4	–	x	darunter Frauen
x	*63,6*	*25,0*	*x*	*x*	*x*	–	*23,5*	*x*	*x*	
–	–	48	–	–	–	1	21	–	x	Kreisräte
–	–	10	–	–	–	1	4	–	x	darunter Frauen
x	*x*	*20,8*	*x*	*x*	*x*	*100,0*	*19,0*	*x*	*x*	
223	20	109	–	48	1	5	1 345	–	x	Gemeinderäte [3]
37	7	22	–	11	–	1	246	–	x	darunter Frauen
16,6	*35,0*	*20,2*	*x*	*22,9*	–	*20,0*	*18,3*	*x*	*x*	
223	**31**	**161**	–	**48**	**1**	**7**	**1 383**	–	**x**	**Zusammen**
37	**14**	**33**	–	**11**	–	**2**	**254**	–	**x**	**darunter Frauen**
16,6	***45,2***	***20,5***	***x***	***22,9***	**–**	***28,6***	***18,4***	***x***	***x***	
252	**32**	**169**	–	**53**	**1**	**9**	**1 477**	–	**1**	**Insgesamt**
40	**14**	**34**	–	**11**	–	**2**	**264**	–	**x**	**darunter Frauen**
15,9	***43,8***	***20,1***	***x***	***20,8***	**–**	***22,2***	***17,9***	***x***	***x***	

[2] Kreisfreie Städte.- [3] Kreisangehörige Gemeinden.

Noch: 11. Gewählte[1] Männer und Frauen bei den Kommunalwahlen

Bezeichnung	Einheit	Mandate insgesamt	davon							
			CSU	GRÜNE	FREIE WÄHLER	AfD	SPD	FDP	sonstige Parteien	gemeinsame Wahlvorschläge
Unterfranken										
Oberbürgermeister [2]	Anzahl	3	1	–	–	–	1	–	–	1
darunter Frauen	Anzahl	–	–	–	–	–	–	–	–	–
	%	–	–	x	x	x	–	x	x	–
Landräte	Anzahl	9	6	1	–	–	1	–	–	1
darunter Frauen	Anzahl	2	1	–	–	–	–	–	–	1
	%	22,2	16,7	–	x	x	–	x	x	100,0
Berufsmäßige erste Bürgermeister	Anzahl	170	67	–	3	–	24	–	–	31
darunter Frauen	Anzahl	16	4	–	–	–	–	–	–	3
	%	9,4	6,0	x	–	x	–	x	x	9,7
Ehrenamtliche erste Bürgermeister	Anzahl	135	27	–	–	–	4	–	–	33
darunter Frauen	Anzahl	23	4	–	–	–	–	–	–	6
	%	17,0	14,8	x	x	x	–	x	x	18,2
Zusammen	**Anzahl**	**317**	**101**	**1**	**3**	**–**	**30**	**–**	**–**	**66**
darunter Frauen	**Anzahl**	**41**	**9**	**–**	**–**	**–**	**–**	**–**	**–**	**10**
	%	**12,9**	**8,9**	**–**	**–**	**x**	**–**	**x**	**x**	**15,2**
Stadträte [2]	Anzahl	138	45	31	3	8	24	5	10	4
darunter Frauen	Anzahl	53	17	15	1	2	10	–	5	1
	%	38,4	37,8	48,4	33,3	25,0	41,7	–	50,0	25,0
Kreisräte	Anzahl	560	211	77	–	19	71	14	16	117
darunter Frauen	Anzahl	176	66	42	–	3	21	1	6	31
	%	31,4	31,3	54,5	x	15,8	29,6	7,1	37,5	26,5
Gemeinderäte [3]	Anzahl	4 416	987	173	47	6	417	18	8	633
darunter Frauen	Anzahl	1 008	233	83	5	1	122	2	1	140
	%	22,8	23,6	48,0	10,6	16,7	29,3	11,1	12,5	22,1
Zusammen	**Anzahl**	**5 114**	**1 243**	**281**	**50**	**33**	**512**	**37**	**34**	**754**
darunter Frauen	**Anzahl**	**1 237**	**316**	**140**	**6**	**6**	**153**	**3**	**12**	**172**
	%	**24,2**	**25,4**	**49,8**	**12,0**	**18,2**	**29,9**	**8,1**	**35,3**	**22,8**
Insgesamt	**Anzahl**	**5 431**	**1 344**	**282**	**53**	**33**	**542**	**37**	**34**	**820**
darunter Frauen	**Anzahl**	**1 278**	**325**	**140**	**6**	**6**	**153**	**3**	**12**	**182**
	%	**23,5**	**24,2**	**49,6**	**11,3**	**18,2**	**28,2**	**8,1**	**35,3**	**22,2**

[1] Stand der Ergebnisdarstellung: Bürgermeister, Landräte: 01.09.2020; Gemeinderäte, Stadträte, Kreisräte: 01.09.2020.

2020 in Bayern nach Regierungsbezirken

entfielen auf										Bezeichnung
davon							Wähler-gruppen	ohne Wahlvor-schlag	ohne ersten Bürger-meister	
CSU und andere	GRÜNE und andere	FREIE WÄHLER und andere	AfD und andere	SPD und andere	FDP und andere	Übrige				
						Unterfranken				
1	–	–	–	–	–	–	–	–	x	Oberbürgermeister [2]
–	–	–	–	–	–	–	–	–	x	darunter Frauen
–	x	x	x	x	x	x	x	x	x	
–	–	1	–	–	–	–	–	–	x	Landräte
–	–	1	–	–	–	–	–	–	x	darunter Frauen
x	x	100,0	x	x	x	x	x	x	x	
19	1	4	–	5	1	1	45	–	x	Berufsmäßige erste Bürgermeister
2	–	1	–	–	–	–	9	–	x	darunter Frauen
10,5	–	25,0	x	–	–	–	20,0	x	x	
29	–	1	–	2	–	1	69	2	x	Ehrenamtliche erste Bürgermeister
5	–	1	–	–	–	–	11	2	x	darunter Frauen
17,2	x	100,0	x	–	x	–	15,9	100,0	x	
49	**1**	**6**	**–**	**7**	**–**	**2**	**114**	**2**	**x**	**Zusammen**
7	**–**	**3**	**–**	**–**	**–**	**–**	**20**	**2**	**x**	**darunter Frauen**
14,3	**–**	***50,0***	***x***	**–**	***x***	**–**	***17,5***	***100,0***	***x***	
–	–	3	–	–	–	1	8	–	x	Stadträte [2]
–	–	–	–	–	–	1	2	–	x	darunter Frauen
x	x	–	x	x	x	100,0	25,0	x	x	
–	9	99	–	–	5	4	35	–	x	Kreisräte
–	3	25	–	–	2	1	6	–	x	darunter Frauen
x	33,3	25,3	x	x	40,0	25,0	17,1	x	x	
408	28	66	–	109	3	19	2 118	9	x	Gemeinderäte [3]
87	11	12	–	24	1	5	418	3	x	darunter Frauen
21,3	39,3	18,2	x	22,0	33,3	26,3	19,7	33,3	x	
408	**37**	**168**	–	**109**	**8**	**24**	**2 161**	**9**	**x**	**Zusammen**
87	**14**	**37**	–	**24**	**3**	**7**	**426**	**3**	**x**	**darunter Frauen**
21,3	***37,8***	***22,0***	***x***	***22,0***	***37,5***	***29,2***	***19,7***	***33,3***	***x***	
457	**38**	**174**	–	**116**	**8**	**26**	**2 275**	**11**	**x**	**Insgesamt**
94	**14**	**40**	–	**24**	**3**	**7**	**446**	**5**	**x**	**darunter Frauen**
20,6	***36,8***	***23,0***	***x***	***20,7***	***37,5***	***26,9***	***19,6***	***45,5***	***x***	

[2] Kreisfreie Städte.- [3] Kreisangehörige Gemeinden.

Noch: 11. Gewählte[1] Männer und Frauen bei den Kommunalwahlen

Bezeichnung	Einheit	Mandate insgesamt	davon CSU	GRÜNE	FREIE WÄHLER	AfD	SPD	FDP	sonstige Parteien	gemeinsame Wahlvorschläge
Schwaben										
Oberbürgermeister [2]	Anzahl	4	3	–	–	–	–	–	–	1
darunter Frauen	Anzahl	1	1	–	–	–	–	–	–	–
	%	*25,0*	*33,3*	*x*	*x*	*x*	*x*	*x*	*x*	–
Landräte	Anzahl	10	4	–	–	–	–	–	–	4
darunter Frauen	Anzahl	2	1	–	–	–	–	–	–	1
	%	*20,0*	*25,0*	*x*	*x*	*x*	*x*	*x*	*x*	*25,0*
Berufsmäßige erste Bürgermeister	Anzahl	210	59	1	1	–	8	1	–	52
darunter Frauen	Anzahl	19	7	–	–	–	1	1	–	5
	%	*9,0*	*11,9*	–	–	*x*	*12,5*	*100,0*	*x*	*9,6*
Ehrenamtliche erste Bürgermeister	Anzahl	126	9	1	–	–	1	–	–	25
darunter Frauen	Anzahl	18	2	–	–	–	–	–	–	3
	%	*14,3*	*22,2*	–	*x*	*x*	–	*x*	*x*	*12,0*
Zusammen	**Anzahl**	**350**	**75**	**2**	**1**	**–**	**9**	**1**	**–**	**82**
darunter Frauen	**Anzahl**	**40**	**11**	**–**	**–**	**–**	**1**	**–**	**–**	**9**
	%	***11,4***	***14,7***	**–**	**–**	***x***	***11,1***	**–**	***x***	***11,0***
Stadträte [2]	Anzahl	184	55	34	6	10	23	6	11	15
darunter Frauen	Anzahl	58	16	18	2	1	11	–	4	3
	%	*31,5*	*29,1*	*52,9*	*33,3*	*10,0*	*47,8*	–	*36,4*	*20,0*
Kreisräte	Anzahl	630	232	104	26	33	57	15	23	74
darunter Frauen	Anzahl	175	60	54	3	4	20	2	6	12
	%	*27,8*	*25,9*	*51,9*	*11,5*	*12,1*	*35,1*	*13,3*	*26,1*	*16,2*
Gemeinderäte [3]	Anzahl	5 036	913	276	57	10	243	22	17	640
darunter Frauen	Anzahl	1 074	175	141	11	2	81	3	3	123
	%	*21,3*	*19,2*	*51,1*	*19,3*	*20,0*	*33,3*	*13,6*	*17,6*	*19,2*
Zusammen	**Anzahl**	**5 850**	**1 200**	**414**	**89**	**53**	**323**	**43**	**51**	**729**
darunter Frauen	**Anzahl**	**1 307**	**251**	**213**	**16**	**7**	**112**	**5**	**13**	**138**
	%	***22,3***	***20,9***	***51,4***	***18,0***	***13,2***	***34,7***	***11,6***	***25,5***	***18,9***
Insgesamt	**Anzahl**	**6 200**	**1 275**	**416**	**90**	**53**	**332**	**44**	**51**	**811**
darunter Frauen	**Anzahl**	**1 347**	**262**	**213**	**16**	**7**	**113**	**5**	**13**	**147**
	%	***21,7***	***20,5***	***51,2***	***17,8***	***13,2***	***34,0***	***11,4***	***25,5***	***18,1***

[1] Stand der Ergebnisdarstellung: Bürgermeister, Landräte: 01.09.2020; Gemeinderäte, Stadträte, Kreisräte: 01.09.2020.

2020 in Bayern nach Regierungsbezirken

entfielen auf										Bezeichnung
davon							Wähler-gruppen	ohne Wahlvor-schlag	ohne ersten Bürger-meister	
CSU und andere	GRÜNE und andere	FREIE WÄHLER und andere	AfD und andere	SPD und andere	FDP und andere	Übrige				
						Schwaben				
1	–	–	–	–	–	–	–	–	x	Oberbürgermeister [2]
–	–	–	–	–	–	–	–	–	x	darunter Frauen
–	x	x	x	x	x	x	x	x	x	
3	–	1	–	–	–	–	2	–	x	Landräte
–	–	1	–	–	–	–	–	–	x	darunter Frauen
–	x	100,0	x	x	x	x	–	x	x	
38	1	2	–	4	1	6	88	–	x	Berufsmäßige erste Bürgermeister
4	–	–	–	–	1	–	5	–	x	darunter Frauen
10,5	–	–	x	–	100,0	–	5,7	x	x	
17	–	1	–	–	–	7	89	1	x	Ehrenamtliche erste Bürgermeister
2	–	–	–	–	–	1	13	–	x	darunter Frauen
11,8	x	–	x	x	x	14,3	14,6	–	x	
59	**1**	**4**	**–**	**4**	**1**	**13**	**179**	**1**	**x**	**Zusammen**
6	**–**	**1**	**–**	**–**	**1**	**1**	**18**	**–**	**x**	**darunter Frauen**
10,2	**–**	**25,0**	**x**	**–**	**100,0**	**7,7**	**10,1**	**–**	**x**	
–	–	13	–	–	–	2	24	–	x	Stadträte [2]
–	–	3	–	–	–	–	3	–	x	darunter Frauen
x	x	23,1	x	x	x	–	12,5	x	x	
–	–	67	–	–	2	5	66	–	x	Kreisräte
–	–	10	–	–	1	1	14	–	x	darunter Frauen
x	x	14,9	x	x	50,0	20,0	21,2	x	x	
393	22	126	–	25	6	68	2 858	–	x	Gemeinderäte [3]
69	9	20	–	8	1	16	535	–	x	darunter Frauen
17,6	40,9	15,9	x	32,0	16,7	23,5	18,7	x	x	
393	**22**	**206**	**–**	**25**	**8**	**75**	**2 948**	**–**	**x**	**Zusammen**
69	**9**	**33**	**–**	**8**	**2**	**17**	**552**	**–**	**x**	**darunter Frauen**
17,6	**40,9**	**16,0**	**x**	**32,0**	**25,0**	**22,7**	**18,7**	**x**	**x**	
452	**23**	**210**	**–**	**29**	**9**	**88**	**3 127**	**1**	**x**	**Insgesamt**
75	**9**	**34**	**–**	**8**	**3**	**18**	**570**	**–**	**x**	**darunter Frauen**
16,6	**39,1**	**16,2**	**x**	**27,6**	**33,3**	**20,5**	**18,2**	**–**	**x**	

[2] Kreisfreie Städte.- [3] Kreisangehörige Gemeinden.

12. Gewählte Männer und Frauen bei den Kommunalwahlen in Bayern 2020
12.1 Stadträte in den kreisfreien Städten nach Wahlvorschlägen und Regierungsbezirken

Wahlvorschlag	Bayern	davon im Regierungsbezirk						
		Ober-bayern	Nieder-bayern	Ober-pfalz	Ober-franken	Mittel-franken	Unter-franken	Schwaben
				Stadträte				
CSU	343	49	37	44	42	71	45	55
GRÜNE	208	42	23	20	19	39	31	34
FREIE WÄHLER	28	x	10	x	1	8	3	6
AfD	58	10	7	4	7	12	8	10
SPD	218	32	18	21	34	66	24	23
FDP	40	6	6	5	6	6	5	6
Sonstige	277	35	27	36	59	48	22	50
davon								
sonstige Parteien	75	15	5	10	9	15	10	11
gemeinsame Wahlvorschläge	89	12	10	8	24	16	4	15
Wählergruppen	113	8	12	18	26	17	8	24
Von den sonstigen Parteien entfielen auf								
ÖDP	34	6	2	7	2	8	4	5
BP	2	1	1	x	x	x	x	x
DIE LINKE	29	5	2	2	3	7	6	4
PIRATEN	1	x	x	x	1	x	x	x
Die PARTEI	4	1	x	1	1	x	x	1
übrige Parteien	5	2	x	x	2	x	x	1
Von den gemeinsamen Wahlvorschlägen entfielen auf								
CSU und andere	x	x	x	x	x	x	x	x
GRÜNE und andere	23	x	x	x	12	11	x	x
FREIE WÄHLER und andere	51	11	x	8	12	4	3	13
AfD und andere	x	x	x	x	x	x	x	x
SPD und andere	x	x	x	x	x	x	x	x
FDP und andere	x	x	x	x	x	x	x	x
ÖDP und andere	9	x	9	x	x	x	x	x
BP und andere	x	x	x	x	x	x	x	x
DIE LINKE und andere	2	1	1	x	x	x	x	x
PIRATEN und andere	x	x	x	x	x	x	x	x
Die PARTEI und andere	1	x	x	x	x	1	x	x
übrige gemeinsame Wahlvorschläge	3	x	x	x	x	x	1	2
Insgesamt	1 172	174	128	130	168	250	138	184
				darunter Frauen				
CSU	109	16	9	13	11	27	17	16
GRÜNE	104	24	9	11	9	18	15	18
FREIE WÄHLER	8	x	2	x	1	2	1	2
AfD	7	2	1	-	1	-	2	1
SPD	91	13	6	10	11	30	10	11
FDP	6	1	2	2	-	1	-	-
Sonstige	70	10	4	8	13	17	8	10
davon								
sonstige Parteien	22	5	1	2	-	5	5	4
gemeinsame Wahlvorschläge	28	4	2	2	8	8	1	3
Wählergruppen	20	1	1	4	5	4	2	3
Von den sonstigen Parteien entfielen auf								
ÖDP	10	2	1	1	-	2	2	2
BP	-	-	-	x	x	x	x	x
DIE LINKE	10	2	-	1	-	3	3	1
PIRATEN	-	x	x	x	-	x	x	x
Die PARTEI	2	1	x	-	-	x	x	1
übrige Parteien	-	-	x	x	-	x	x	-
Von den gemeinsamen Wahlvorschlägen entfielen auf								
CSU und andere	x	x	x	x	x	x	x	x
GRÜNE und andere	13	x	x	x	6	7	x	x
FREIE WÄHLER und andere	11	3	x	2	2	1	-	3
AfD und andere	x	x	x	x	x	x	x	x
SPD und andere	x	x	x	x	x	x	x	x
FDP und andere	x	x	x	x	x	x	x	x
ÖDP und andere	2	x	2	x	x	x	x	x
BP und andere	x	x	x	x	x	x	x	x
DIE LINKE und andere	1	1	-	x	x	x	x	x
PIRATEN und andere	x	x	x	x	x	x	x	x
Die PARTEI und andere	-	x	x	x	x	-	x	x
übrige gemeinsame Wahlvorschläge	1	x	x	x	x	x	1	-
Insgesamt	395	66	33	44	46	95	53	58

Noch: 12. Gewählte Männer und Frauen bei den Kommunalwahlen in Bayern 2020

12.2 Kreisräte in den Landkreisen nach Wahlvorschlägen und Regierungsbezirken

Wahlvorschlag	Bayern	davon im Regierungsbezirk						
		Ober-bayern	Nieder-bayern	Ober-pfalz	Ober-franken	Mittel-franken	Unter-franken	Schwaben
				Kreisräte				
CSU	1 576	457	198	158	158	162	211	232
GRÜNE	632	240	48	38	50	75	77	104
FREIE WÄHLER	209	49	41	50	25	18	x	26
AfD	202	52	39	15	29	15	19	33
SPD	520	123	60	55	87	67	71	57
FDP	106	33	14	6	10	14	14	15
Sonstige	1 125	306	160	98	141	89	168	163
davon								
sonstige Parteien	170	73	18	18	3	19	16	23
gemeinsame Wahlvorschläge	508	111	72	27	58	49	117	74
Wählergruppen	447	122	70	53	80	21	35	66
Von den sonstigen Parteien entfielen auf								
ÖDP	100	42	11	13	2	11	7	14
BP	27	17	7	x	x	x	1	2
DIE LINKE	41	13	x	5	1	8	8	6
PIRATEN	x	x	x	x	x	x	x	x
Die PARTEI	1	1	x	x	x	x	x	x
übrige Parteien	1	x	x	x	x	x	x	1
Von den gemeinsamen Wahlvorschlägen entfielen auf								
CSU und andere	18	x	x	x	18	x	x	x
GRÜNE und andere	17	x	x	x	8	x	9	x
FREIE WÄHLER und andere	407	100	45	19	29	48	99	67
AfD und andere	x	x	x	x	x	x	x	x
SPD und andere	x	x	x	x	x	x	x	x
FDP und andere	15	x	3	5	x	x	5	2
ÖDP und andere	44	8	23	3	1	x	4	5
BP und andere	x	x	x	x	x	x	x	x
DIE LINKE und andere	7	3	1	x	2	1	x	x
PIRATEN und andere	x	x	x	x	x	x	x	x
Die PARTEI und andere	x	x	x	x	x	x	x	x
übrige gemeinsame Wahlvorschläge	x	x	x	x	x	x	x	x
Insgesamt	4 370	1 260	560	420	500	440	560	630
				darunter Frauen				
CSU	405	117	45	38	38	41	66	60
GRÜNE	333	123	29	20	27	38	42	54
FREIE WÄHLER	35	12	6	8	3	3	x	3
AfD	23	6	5	1	3	1	3	4
SPD	155	41	11	15	21	26	21	20
FDP	18	8	3	-	2	2	1	2
Sonstige	241	60	36	18	33	19	43	32
davon								
sonstige Parteien	38	13	4	5	-	4	6	6
gemeinsame Wahlvorschläge	113	23	18	2	16	11	31	12
Wählergruppen	90	24	14	11	17	4	6	14
Von den sonstigen Parteien entfielen auf								
ÖDP	29	10	4	3	-	2	4	6
BP	-	-	-	x	x	x	-	-
DIE LINKE	9	3	x	2	-	2	2	-
PIRATEN	x	x	x	x	x	x	x	x
Die PARTEI	-	-	x	x	x	x	x	x
übrige Parteien	-	x	x	x	x	x	x	-
Von den gemeinsamen Wahlvorschlägen entfielen auf								
CSU und andere	6	x	x	x	6	x	x	x
GRÜNE und andere	8	x	x	x	5	x	3	x
FREIE WÄHLER und andere	77	20	6	1	5	10	25	10
AfD und andere	x	x	x	x	x	x	x	x
SPD und andere	x	x	x	x	x	x	x	x
FDP und andere	4	x	1	-	x	x	2	1
ÖDP und andere	16	3	10	1	-	x	1	1
BP und andere	x	x	x	x	x	x	x	x
DIE LINKE und andere	2	-	1	x	-	1	x	x
PIRATEN und andere	x	x	x	x	x	x	x	x
Die PARTEI und andere	x	x	x	x	x	x	x	x
übrige gemeinsame Wahlvorschläge	x	x	x	x	x	x	x	x
Insgesamt	1 210	367	135	100	127	130	176	175

Noch: 12. Gewählte Männer und Frauen bei den Kommunalwahlen in Bayern 2020

12.3 Gemeinderäte in den kreisangehörigen Gemeinden nach Wahlvorschlägen und

Wahlvorschlag	Bayern	davon im Regierungsbezirk						
		Ober-bayern	Nieder-bayern	Ober-pfalz	Ober-franken	Mittel-franken	Unter-franken	Schwaben
				Gemeinderäte				
CSU	8 189	2 210	1 275	1 129	950	725	987	913
GRÜNE	1 741	828	68	92	79	225	173	276
FREIE WÄHLER	562	114	142	90	30	82	47	57
AfD	103	43	11	7	19	7	6	10
SPD	2 922	685	294	410	498	375	417	243
FDP	205	105	25	7	9	19	18	22
Sonstige	18 058	4 575	2 149	1 625	1 659	1 767	2 768	3 515
davon								
sonstige Parteien	186	76	46	18	5	16	8	17
gemeinsame Wahlvorschläge	3 795	900	556	382	278	406	633	640
Wählergruppen	14 068	3 599	1 547	1 225	1 376	1 345	2 118	2 858
ohne Wahlvorschlag	9	x	x	x	x	x	9	x
Von den sonstigen Parteien entfielen auf								
ÖDP	104	41	30	13	2	2	5	11
BP	40	22	16	x	x	x	1	1
DIE LINKE	30	11	x	5	x	10	1	3
PIRATEN	x	x	x	x	x	x	x	x
Die PARTEI	8	2	x	x	2	2	1	1
übrige Parteien	4	x	x	x	1	2	x	1
Von den gemeinsamen Wahlvorschlägen entfielen auf								
CSU und andere	2 086	518	226	174	144	223	408	393
GRÜNE und andere	190	56	13	12	39	20	28	22
FREIE WÄHLER und andere	772	203	105	137	26	109	66	126
AfD und andere	x	x	x	x	x	x	x	x
SPD und andere	483	60	145	43	53	48	109	25
FDP und andere	42	8	10	8	6	1	3	6
ÖDP und andere	38	14	18	x	x	4	x	2
BP und andere	10	2	8	x	x	x	x	x
DIE LINKE und andere	3	2	x	x	x	x	1	x
PIRATEN und andere	1	x	x	x	x	1	x	x
Die PARTEI und andere	x	x	x	x	x	x	x	x
übrige gemeinsame Wahlvorschläge	170	37	31	8	10	x	18	66
Insgesamt	31 780	8 560	3 964	3 360	3 244	3 200	4 416	5 036
				darunter Frauen				
CSU	1 675	492	219	201	198	157	233	175
GRÜNE	852	416	28	44	37	103	83	141
FREIE WÄHLER	103	27	26	9	7	18	5	11
AfD	16	6	3	-	4	-	1	2
SPD	876	244	52	114	139	124	122	81
FDP	40	25	3	-	-	7	2	3
Sonstige	3 501	948	400	269	334	327	562	661
davon								
sonstige Parteien	38	17	10	4	-	3	1	3
gemeinsame Wahlvorschläge	783	190	118	66	68	78	140	123
Wählergruppen	2 677	741	272	199	266	246	418	535
ohne Wahlvorschlag	3	x	x	x	x	x	3	x
Von den sonstigen Parteien entfielen auf								
ÖDP	31	13	10	4	-	-	1	3
BP	1	1	-	x	x	x	-	-
DIE LINKE	6	3	x	-	x	3	-	-
PIRATEN	x	x	x	x	x	x	x	x
Die PARTEI	-	-	x	x	-	-	-	-
übrige Parteien	-	x	x	x	-	-	x	-
Von den gemeinsamen Wahlvorschlägen entfielen auf								
CSU und andere	381	87	44	28	29	37	87	69
GRÜNE und andere	76	20	5	5	19	7	11	9
FREIE WÄHLER und andere	152	45	26	23	4	22	12	20
AfD und andere	x	x	x	x	x	x	x	x
SPD und andere	115	21	29	8	14	11	24	8
FDP und andere	6	2	1	-	1	-	1	1
ÖDP und andere	10	6	3	x	x	1	x	-
BP und andere	2	-	2	x	x	x	x	x
DIE LINKE und andere	-	-	x	x	x	x	-	x
PIRATEN und andere	-	x	x	x	x	-	x	x
Die PARTEI und andere	x	x	x	x	x	x	x	x
übrige gemeinsame Wahlvorschläge	41	9	8	2	1	x	5	16
Insgesamt	7 056	2 158	731	637	719	736	1 008	1 067

Abbildungen

1. Wahlbeteiligung bei der Wahl der Stadträte in den kreisfreien Städten und bei der Wahl der Kreistage in den Landkreisen Bayerns

2. CSU/CSU und andere: Stimmenanteile bei der Wahl der Stadträte in den kreisfreien Städten und bei der Wahl der Kreistage in den Landkreisen Bayerns

3. GRÜNE/GRÜNE und andere: Stimmenanteile bei der Wahl der Stadträte in den kreisfreien Städten und bei der Wahl der Kreistage in den Landkreisen Bayerns

4. SPD/SPD und andere: Stimmenanteile bei der Wahl der Stadträte in den kreisfreien Städten und bei der Wahl der Kreistage in den Landkreisen Bayerns

5. Stimmenmehrheiten bei der Wahl der Stadträte in den kreisfreien Städten und bei der Wahl der Kreistage in den Landkreisen Bayerns

6. Wahlbeteiligung und Stimmenanteile bei der Wahl der Stadträte in den kreisfreien Städten und bei der Wahl der Kreistage in den Landkreisen Bayerns seit 1946

7. Sitzeverteilung bei der Wahl der Stadträte in den kreisfreien Städten und bei der Wahl der Kreistage in den Landkreisen Bayerns seit 1946

8. Wahlbeteiligung bei der Wahl der Gemeinderäte in den Gemeinden Bayerns

9. CSU/CSU und andere: Stimmenanteile bei der Wahl der Gemeinderäte in den Gemeinden Bayerns

10. GRÜNE/GRÜNE und andere: Stimmenanteile bei der Wahl der Gemeinderäte in den Gemeinden Bayerns

11. SPD/SPD und andere: Stimmenanteile bei der Wahl der Gemeinderäte in den Gemeinden Bayerns

12. Sitzemehrheiten im Gemeinderat bei der Wahl der Gemeinderäte in den Gemeinden Bayerns

13. Wahlbeteiligung und Stimmenanteile bei der Wahl der Stadträte in den kreisfreien Städten und bei der Wahl der Gemeinderäte in den kreisangehörigen Gemeinden Bayerns seit 1966

14. Sitzeverteilung bei der Wahl der Stadträte in den kreisfreien Städten und bei der Wahl der Gemeinderäte in den kreisangehörigen Gemeinden Bayerns seit 1966

15. Musterstimmzettel
Oberbürgermeister, erster Bürgermeister, Stadtrat, Gemeinderat

16. Musterstimmzettel
Kreistag, Landrat

Farblegende

Parteien

- CSU/CSU und andere
- GRÜNE/GRÜNE und andere
- FREIE WÄHLER/FREIE WÄHLER und andere
- SPD/SPD und andere
- FDP/FDP und andere
- Wählergruppe/Wählergruppe und andere
- sonstige gemeinsame Wahlvorschläge

Wahlbeteiligung in Prozent

Abb. 1

Wahlbeteiligung bei der Wahl der Stadträte in den kreisfreien Städten und bei der Wahl der Kreistage in den Landkreisen Bayerns

in Prozent

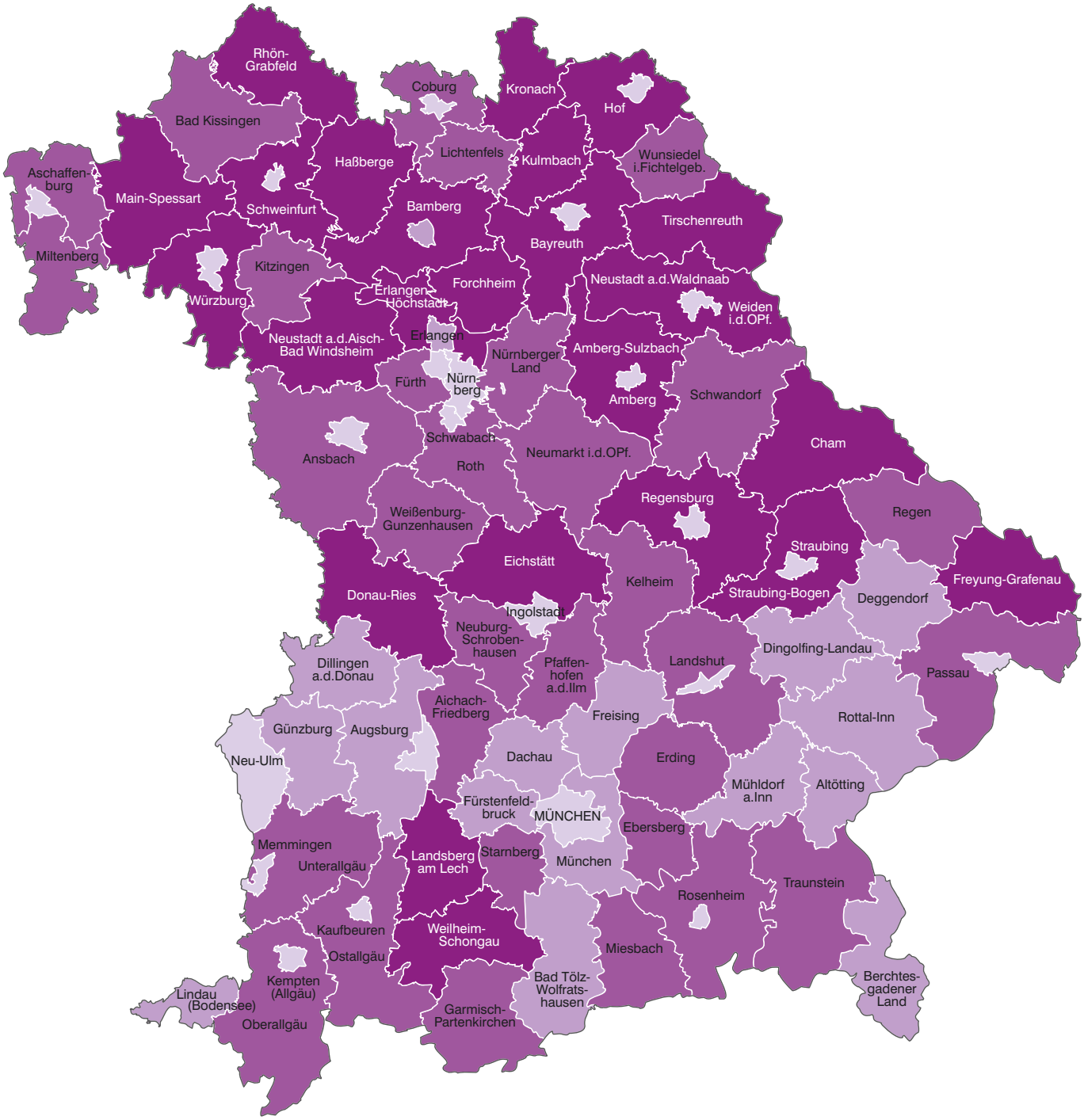

Wahlbeteiligung in Prozent	Häufigkeit
unter 55,0	24
55,0 bis unter 60,0	17
60,0 bis unter 65,0	31
65,0 oder mehr	24

Minimum:	Krfr. St Kempten (Allgäu)	44,0 %
Maximum:	Lkr Neustadt a.d.Waldnaab	71,7 %
Bayern:		**58,7 %**

Abb. 2

CSU/CSU und andere: Stimmenanteile bei der Wahl der Stadträte in den kreisfreien Städten und bei der Wahl der Kreistage in den Landkreisen Bayerns

in Prozent

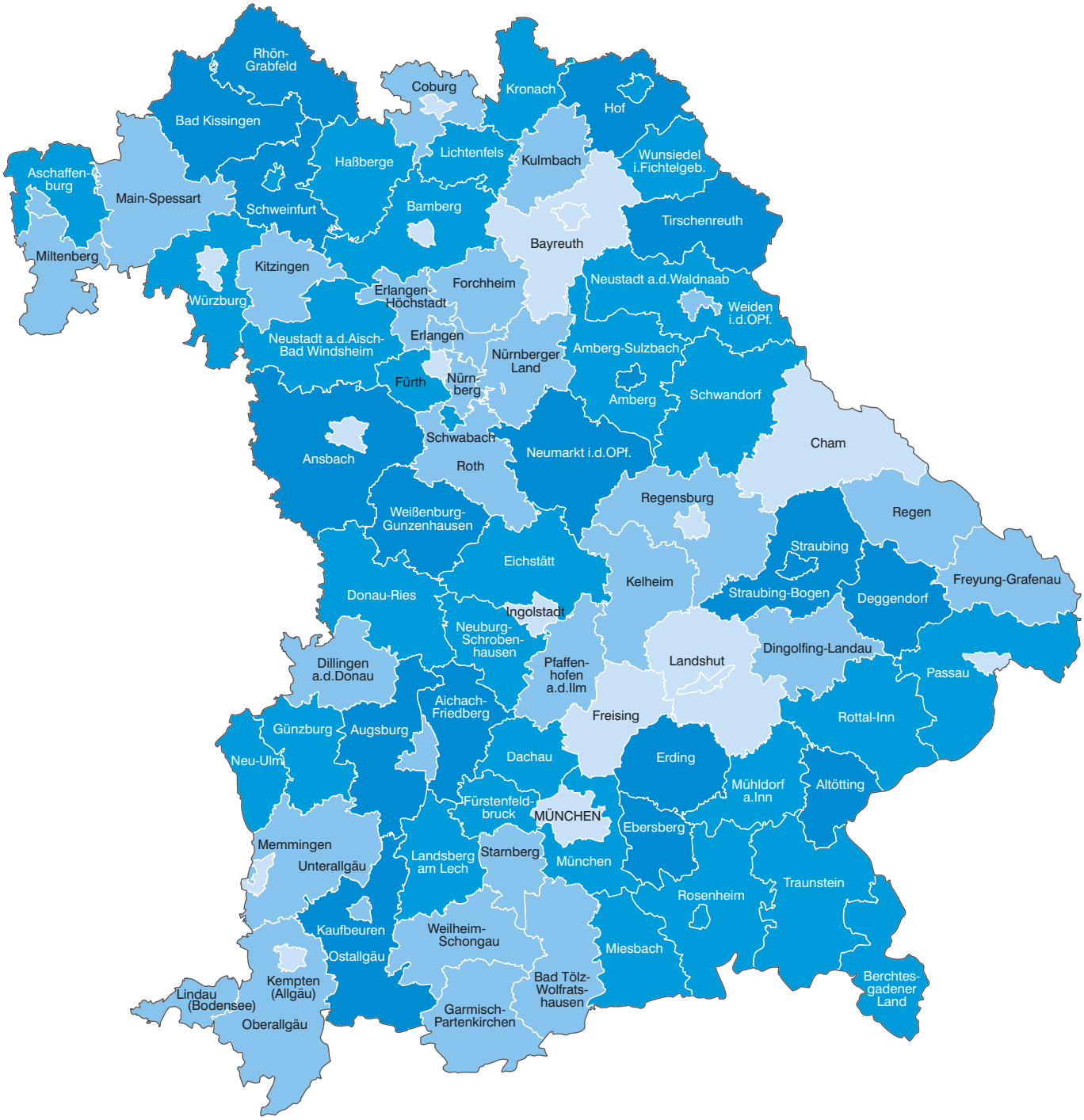

Stimmenanteile in Prozent	Häufigkeit			
unter 30,0	17	Minimum:	Krfr. St Fürth	18,7 %
30,0 bis unter 35,0	29	Maximum:	Krfr. St Straubing	46,5 %
35,0 bis unter 40,0	32	**Bayern:**		**34,5 %**
40,0 oder mehr	18			

Abb. 3

GRÜNE/GRÜNE und andere: Stimmenanteile bei der Wahl der Stadträte in den kreisfreien Städten und bei der Wahl der Kreistage in den Landkreisen Bayerns

in Prozent

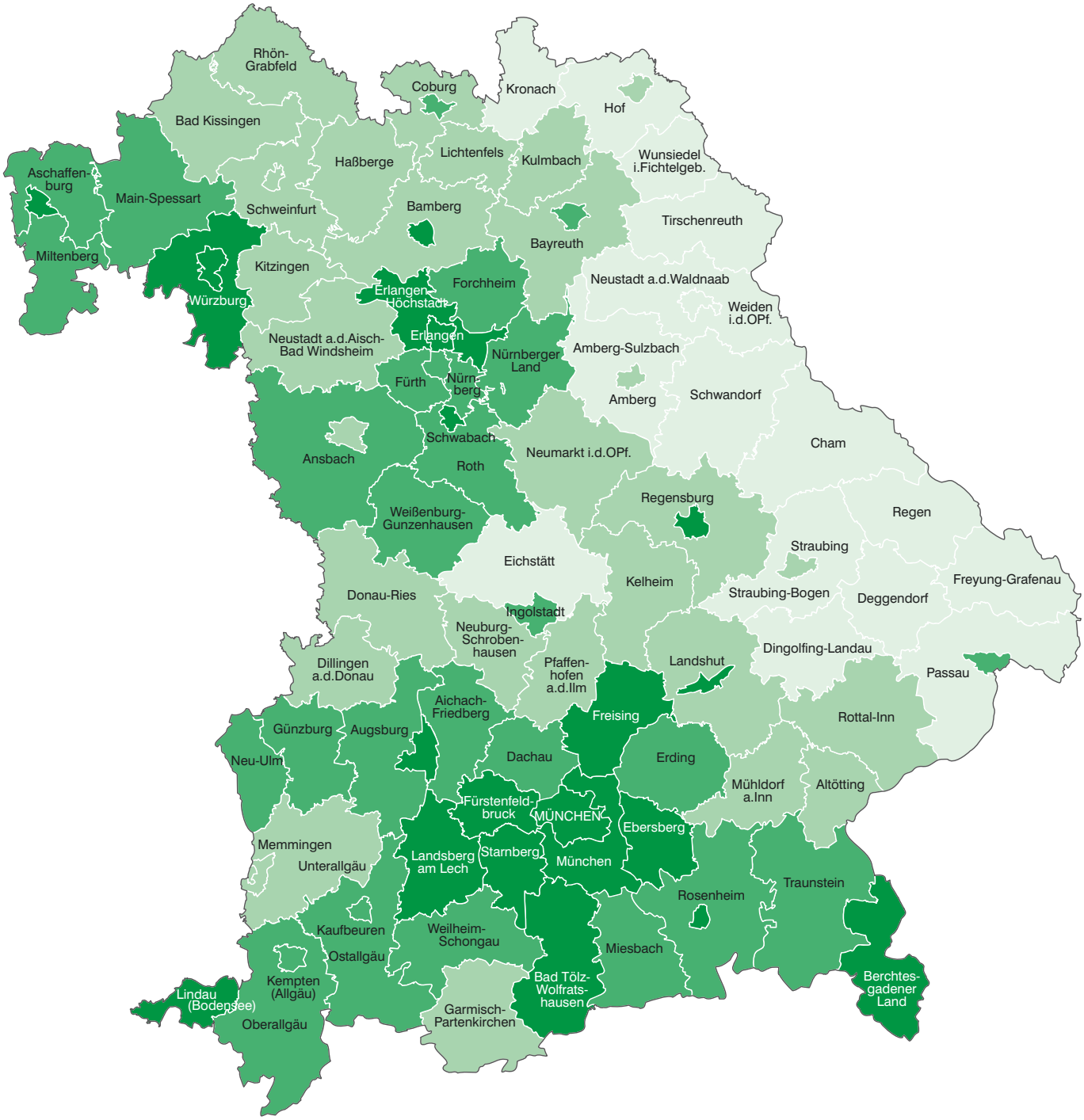

Stimmenanteile in Prozent	Häufigkeit			
unter 10,0	16	Minimum:	Lkr Cham	5,2 %
10,0 bis unter 15,0	30	Maximum:	Krfr. St Würzburg	32,5 %
15,0 bis unter 20,0	29	**Bayern:**		**17,5 %**
20,0 oder mehr	21			

Abb. 4

SPD/SPD und andere: Stimmenanteile bei der Wahl der Stadträte in den kreisfreien Städten und bei der Wahl der Kreistage in den Landkreisen Bayerns

in Prozent

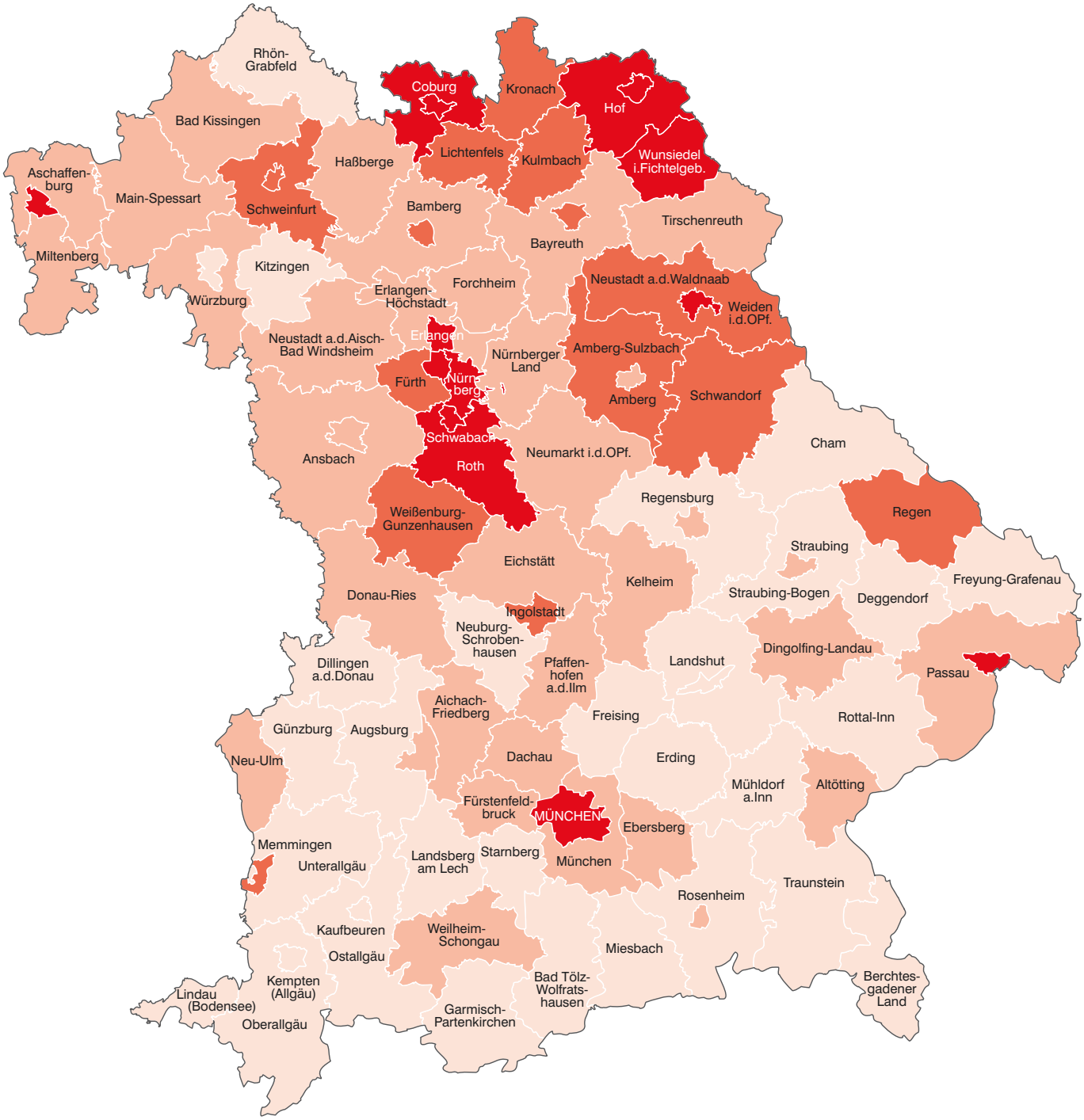

Stimmenanteile in Prozent

		Häufigkeit			
	unter 10,0	32	Minimum:	Lkr Oberallgäu	4,7 %
	10,0 bis unter 15,0	35	Maximum:	Krfr. St Fürth	42,7 %
	15,0 bis unter 20,0	15	**Bayern:**		**13,7 %**
	20,0 oder mehr	14			

Abb. 5

Stimmenmehrheiten bei der Wahl der Stadträte in den kreisfreien Städten und bei der Wahl der Kreistage in den Landkreisen Bayerns

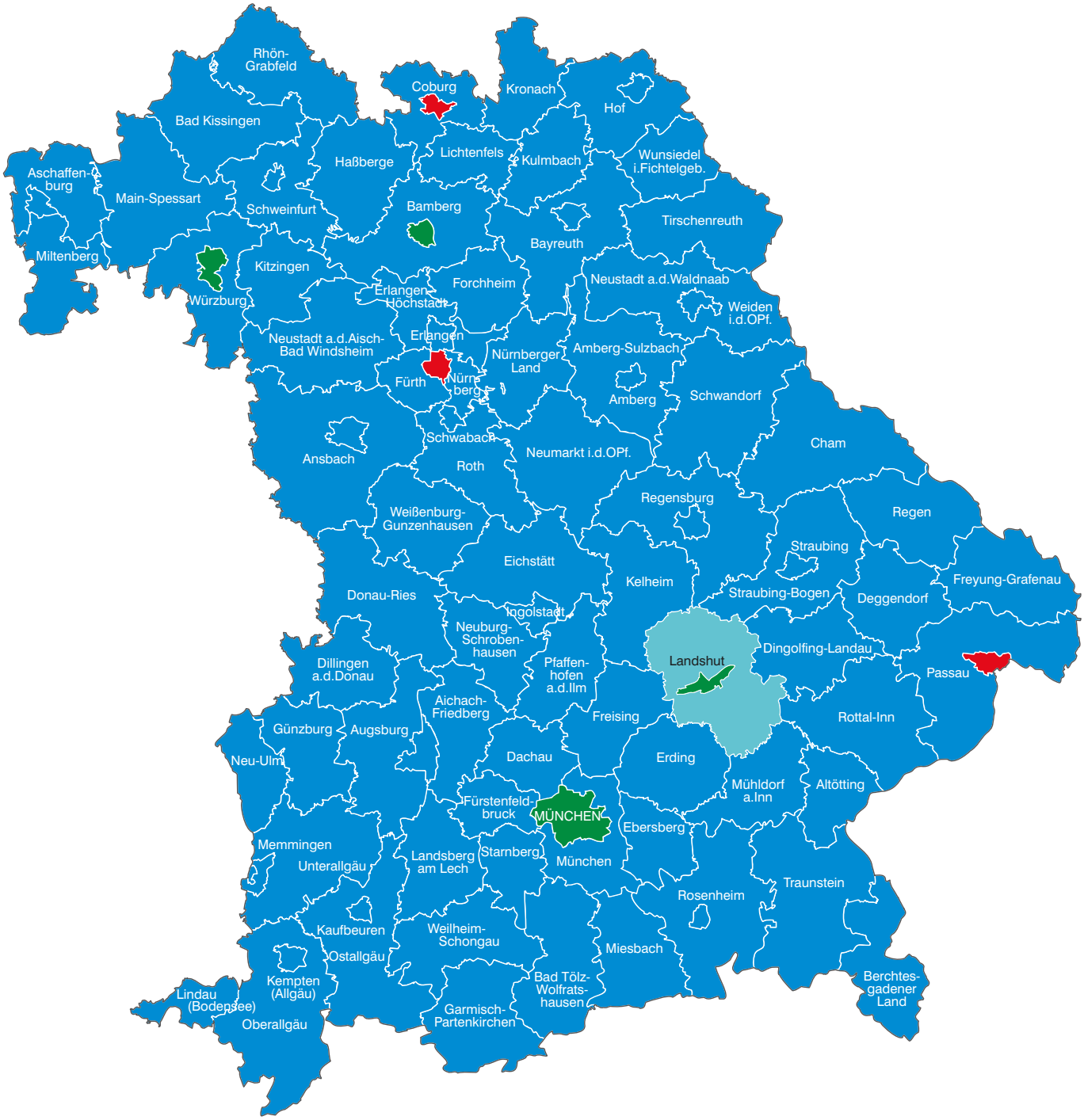

Stimmenmehrheiten	Häufigkeit
CSU/CSU und andere	88
GRÜNE/GRÜNE und andere	4
FREIE WÄHLER/FREIE WÄHLER und andere	1
SPD/SPD und andere	3

Abb. 6

Wahlbeteiligung und Stimmenanteile bei der Wahl der Stadträte in den kreisfreien Städten und bei der Wahl der Kreistage in den Landkreisen Bayerns seit 1946

in Prozent

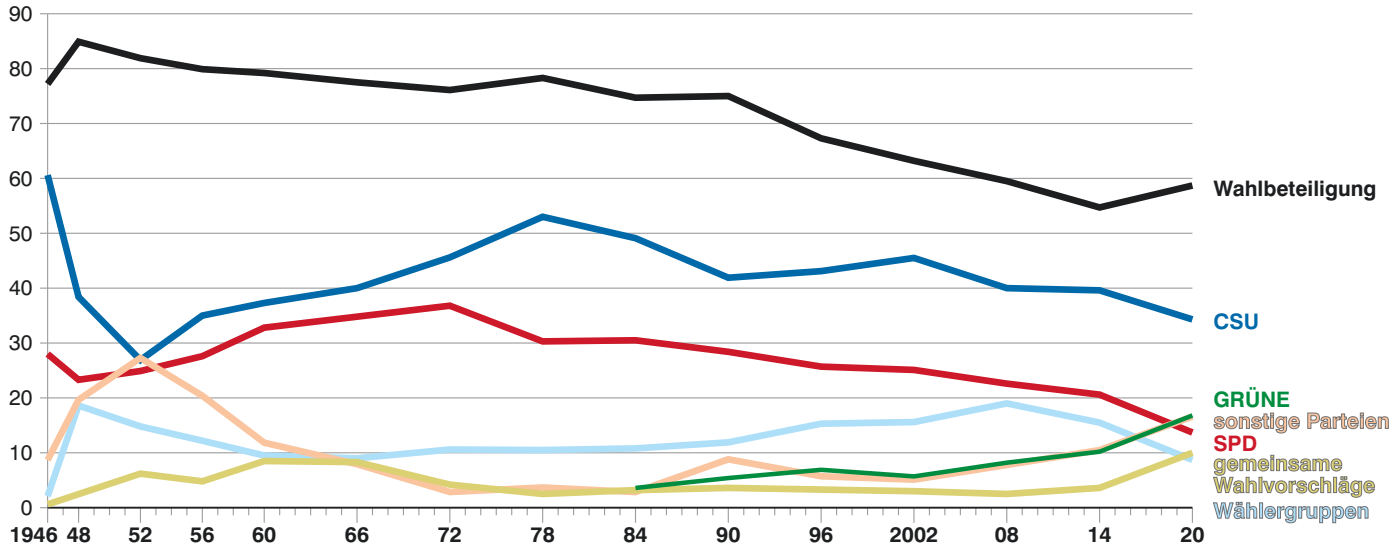

Abb. 7

Sitzeverteilung bei der Wahl der Stadträte in den kreisfreien Städten und bei der Wahl der Kreistage in den Landkreisen Bayerns seit 1946

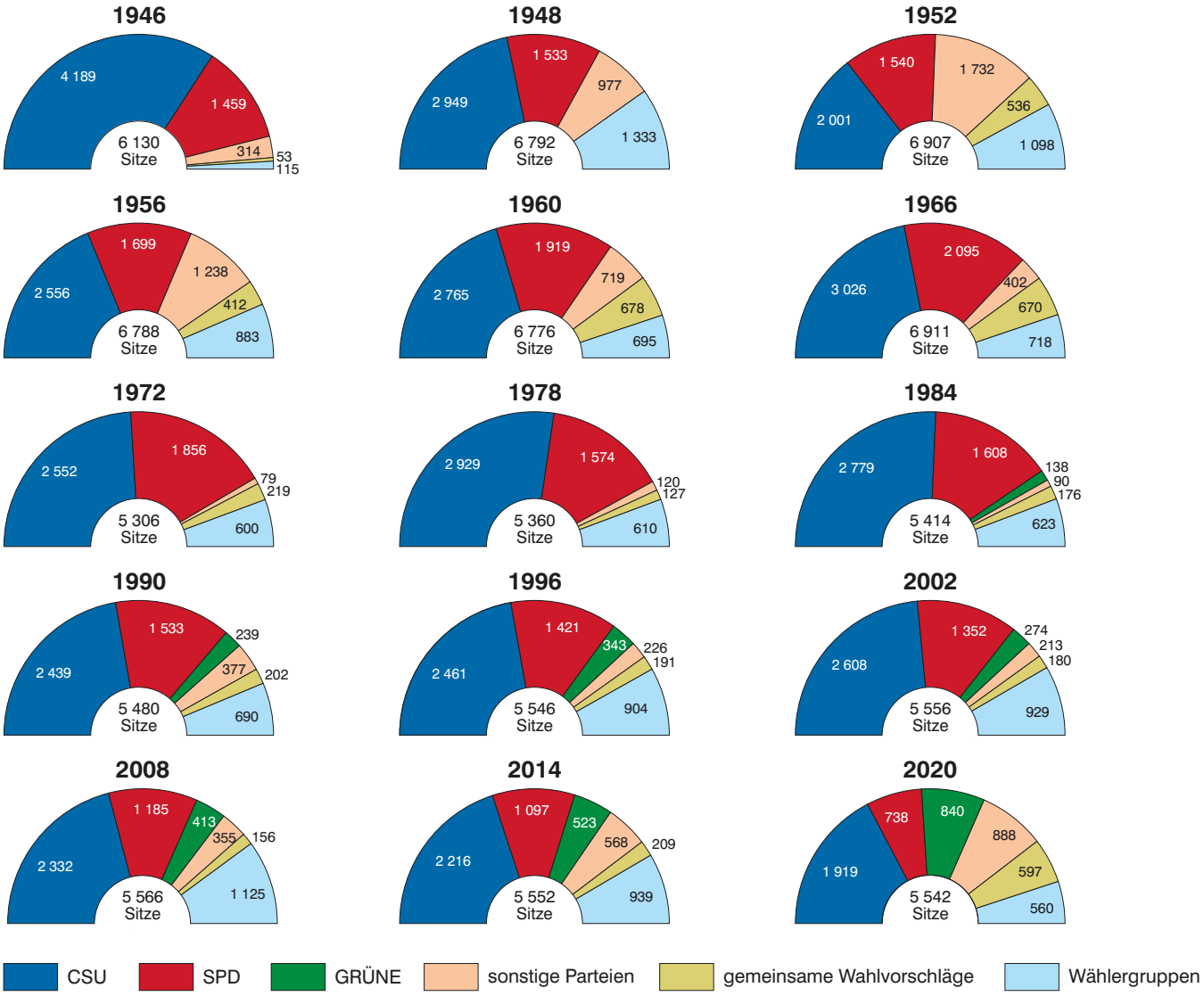

Abb. 8
Wahlbeteiligung bei der Wahl der Gemeinderäte in den Gemeinden Bayerns
in Prozent

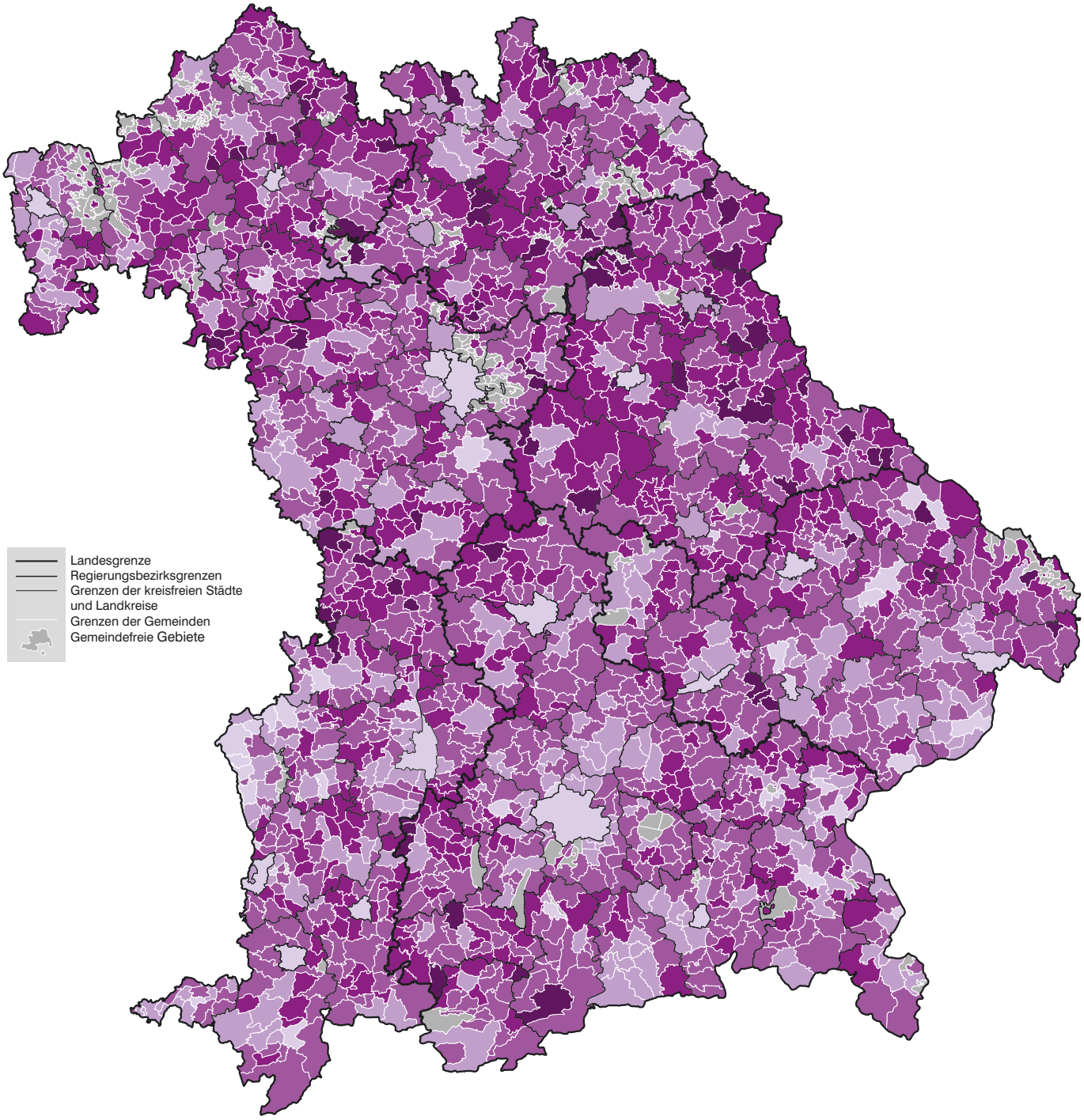

Wahlbeteiligung in Prozent	Häufigkeit
unter 50,0	53
50,0 bis unter 60,0	306
60,0 bis unter 70,0	919
70,0 bis unter 80,0	684
80,0 oder mehr	94

Minimum: Neu-Ulm	40,8 %
Maximum: Treffelstein	98,5 %
Bayern:	**58,8 %**

Abb. 9

CSU/CSU und andere: Stimmenanteile bei der Wahl der Gemeinderäte in den Gemeinden Bayerns

in Prozent

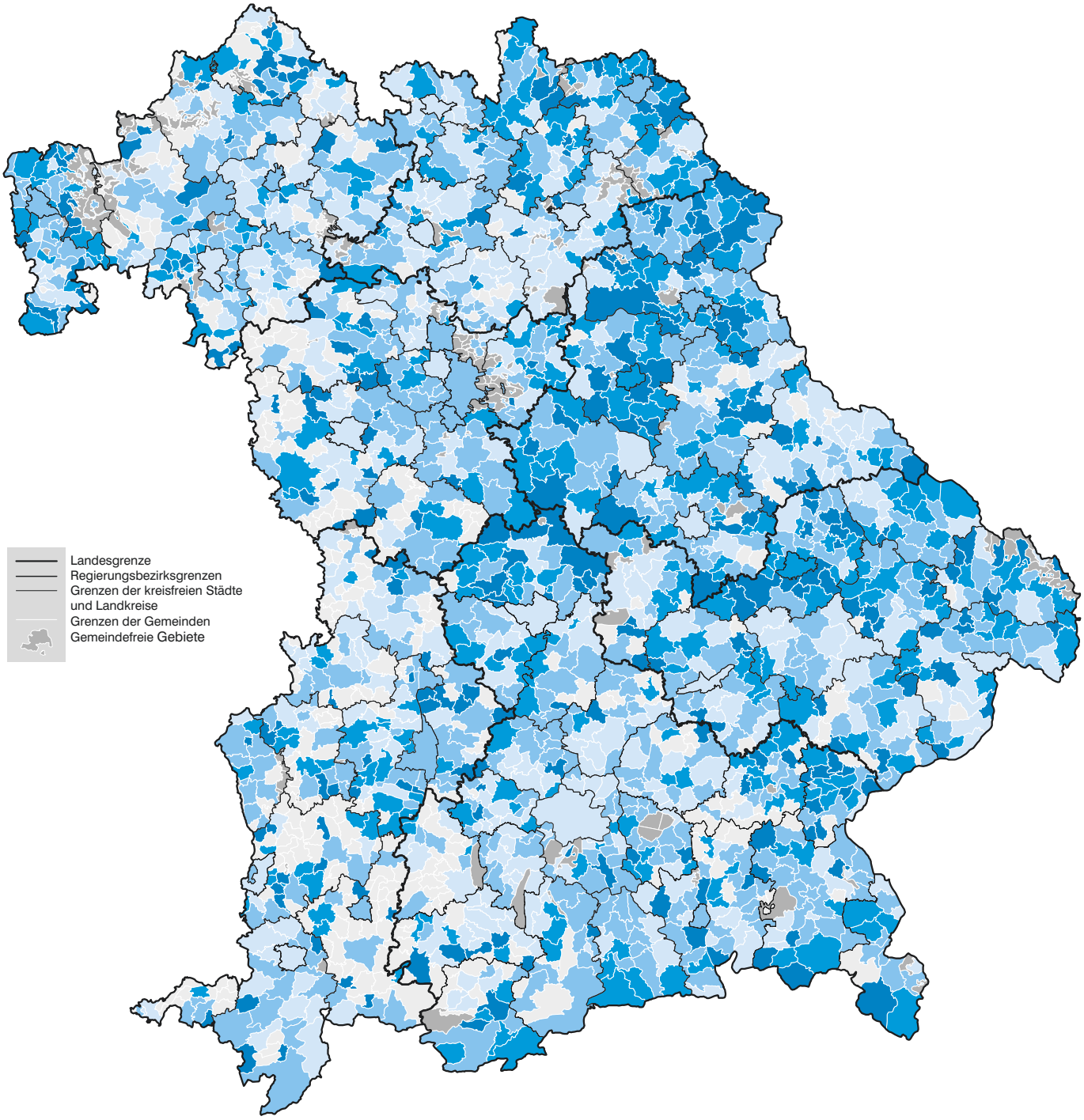

Stimmenanteile in Prozent	Häufigkeit
kein Wahlvorschlag	386
unter 30,0	437
30,0 bis unter 40,0	578
40,0 bis unter 50,0	377
50,0 oder mehr	278

Minimum: Gars a.Inn	6,8 %
Maximum: Balderschwang	100,0 %
Bayern:	**31,7 %**

Abb. 10
GRÜNE/GRÜNE und andere: Stimmenanteile bei der Wahl der Gemeinderäte in den Gemeinden Bayerns
in Prozent

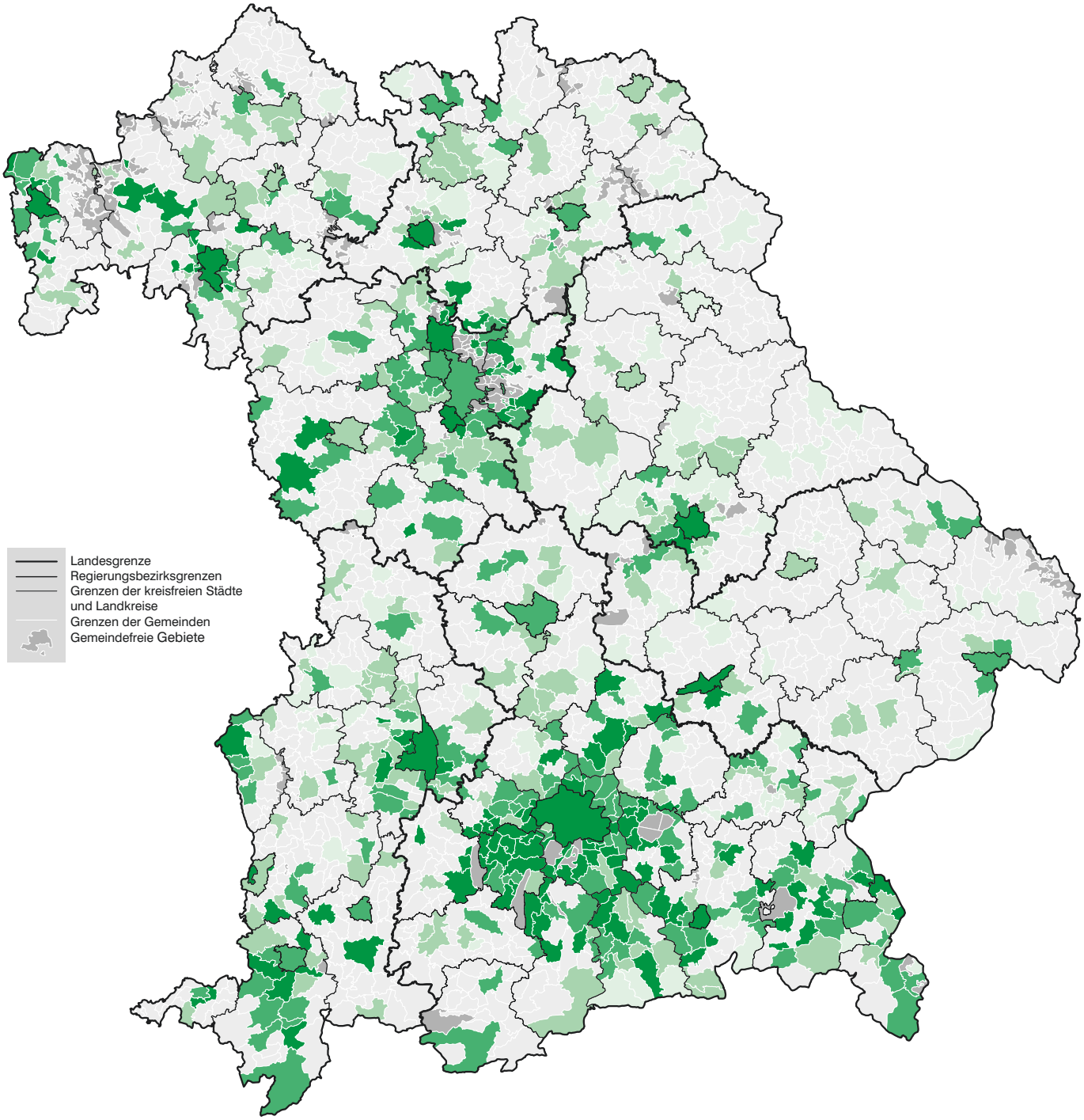

Stimmenanteile in Prozent	Häufigkeit
kein Wahlvorschlag	1425
unter 10,0	110
10,0 bis unter 15,0	182
15,0 bis unter 20,0	196
20,0 oder mehr	143

Minimum: Inchenhofen	1,8 %
Maximum: Trunkelsberg	55,6 %
Bayern:	**12,4 %**

Abb. 11
SPD/SPD und andere: Stimmenanteile bei der Wahl der Gemeinderäte in den Gemeinden Bayerns
in Prozent

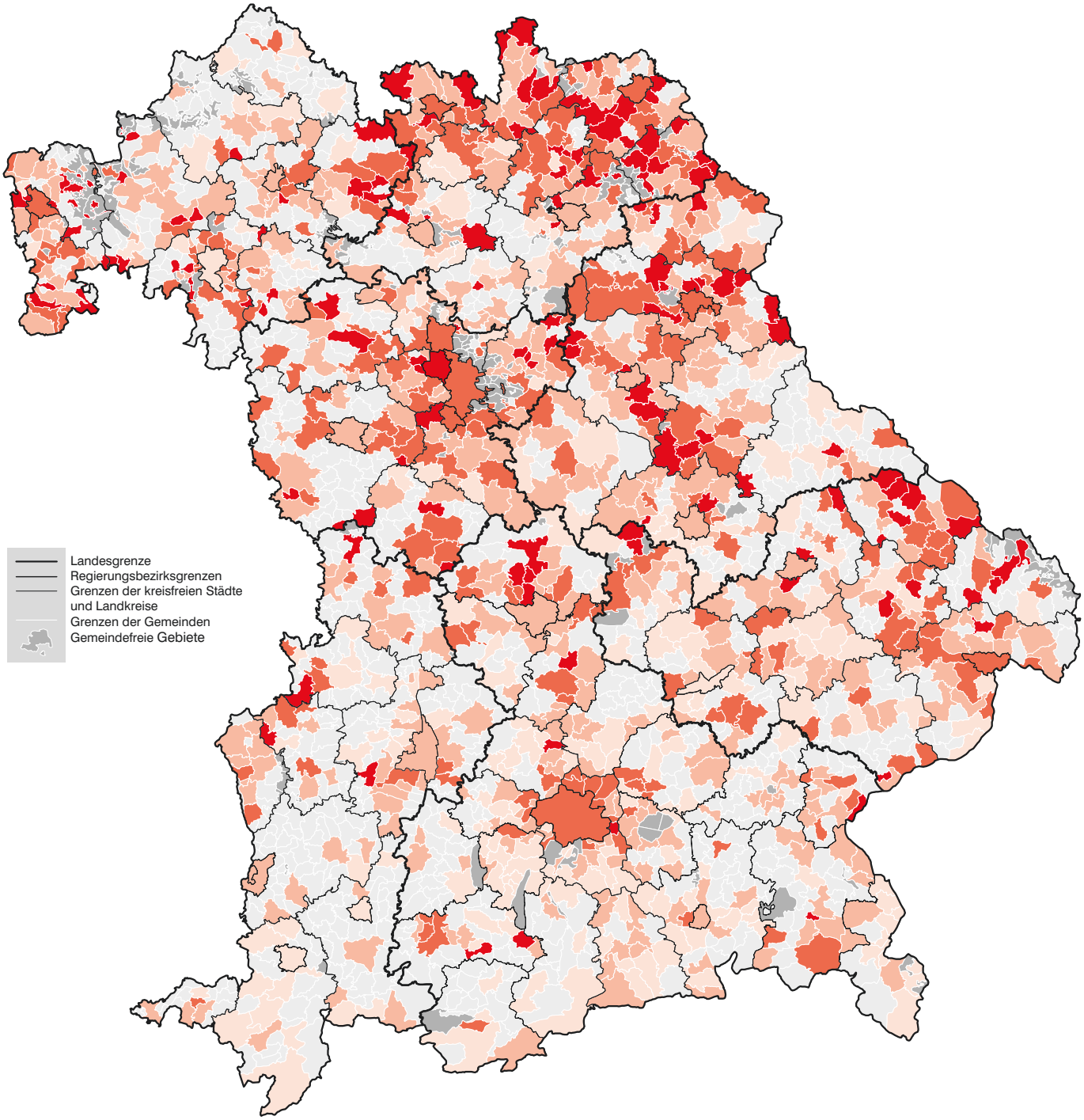

Stimmenanteile in Prozent	Häufigkeit
unter 0,0	987
0,0 bis unter 10,0	226
10,0 bis unter 20,0	431
20,0 bis unter 30,0	265
30,0 oder mehr	147

Minimum: Fischbachau	0,8 %
Maximum: Schönwald	58,2 %
Bayern:	**14,4 %**

Abb. 12

Sitzemehrheiten im Gemeinderat bei der Wahl der Gemeinderäte in den Gemeinden Bayerns

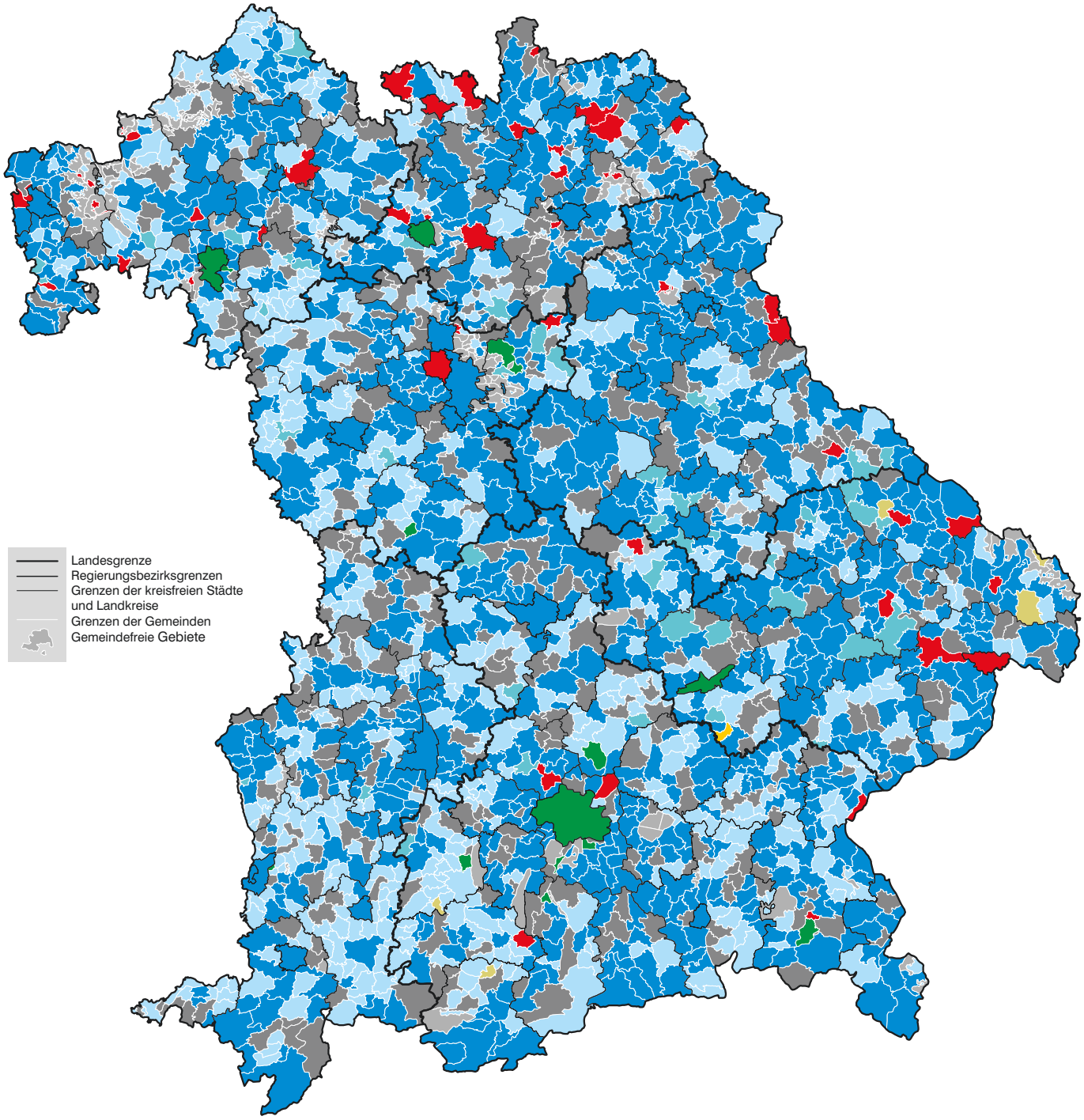

Sitzemehrheit	Häufigkeit
kein Wahlvorschlag	1
CSU/CSU und andere	928
GRÜNE/GRÜNE und andere	14
FREIE WÄHLER/FREIE WÄHLER und andere	44
SPD/SPD und andere	46
FDP/FDP und andere	1
Wählergruppe/Wählergruppe und andere	617
sonstige gemeinsame Wahlvorschläge	5
2 oder mehr Wahlvorschläge mit gleicher Sitzezahl	400

Abb. 13

Wahlbeteiligung und Stimmenanteile bei der Wahl der Stadträte in den kreisfreien Städten und bei der Wahl der Gemeinderäte in den kreisangehörigen Gemeinden Bayerns seit 1966

in Prozent

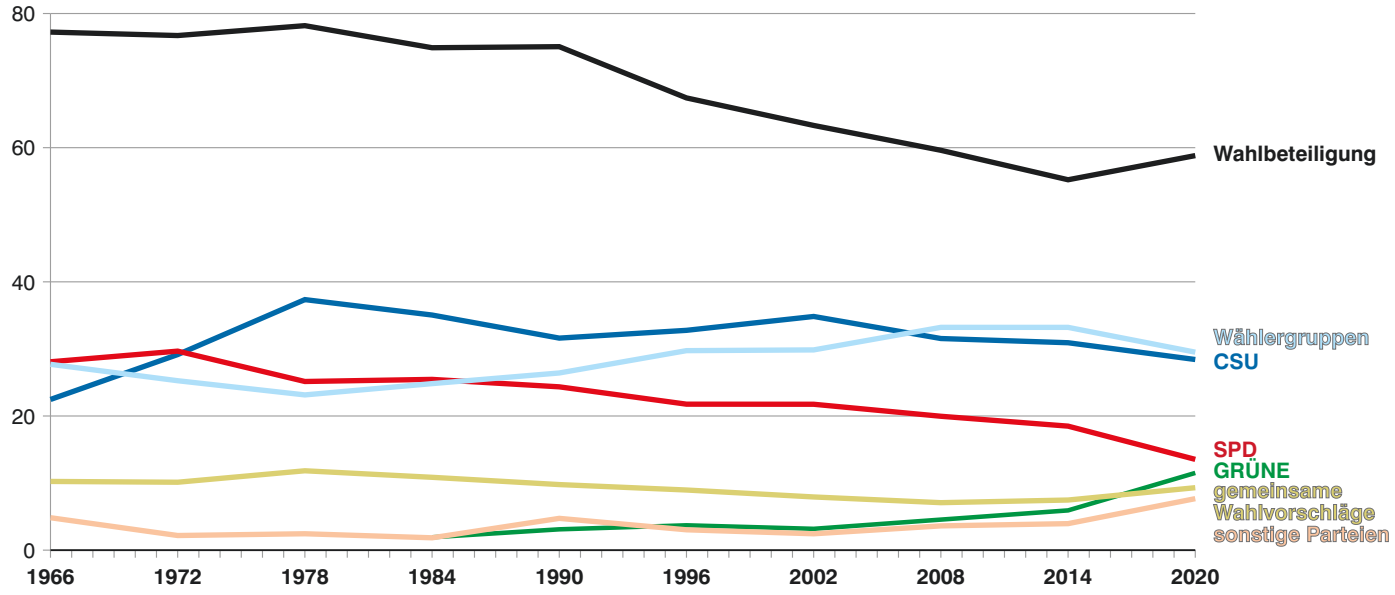

Abb. 14

Sitzeverteilung bei der Wahl der Stadträte in den kreisfreien Städten und bei der Wahl der Gemeinderäte in den kreisangehörigen Gemeinden Bayerns seit 1966

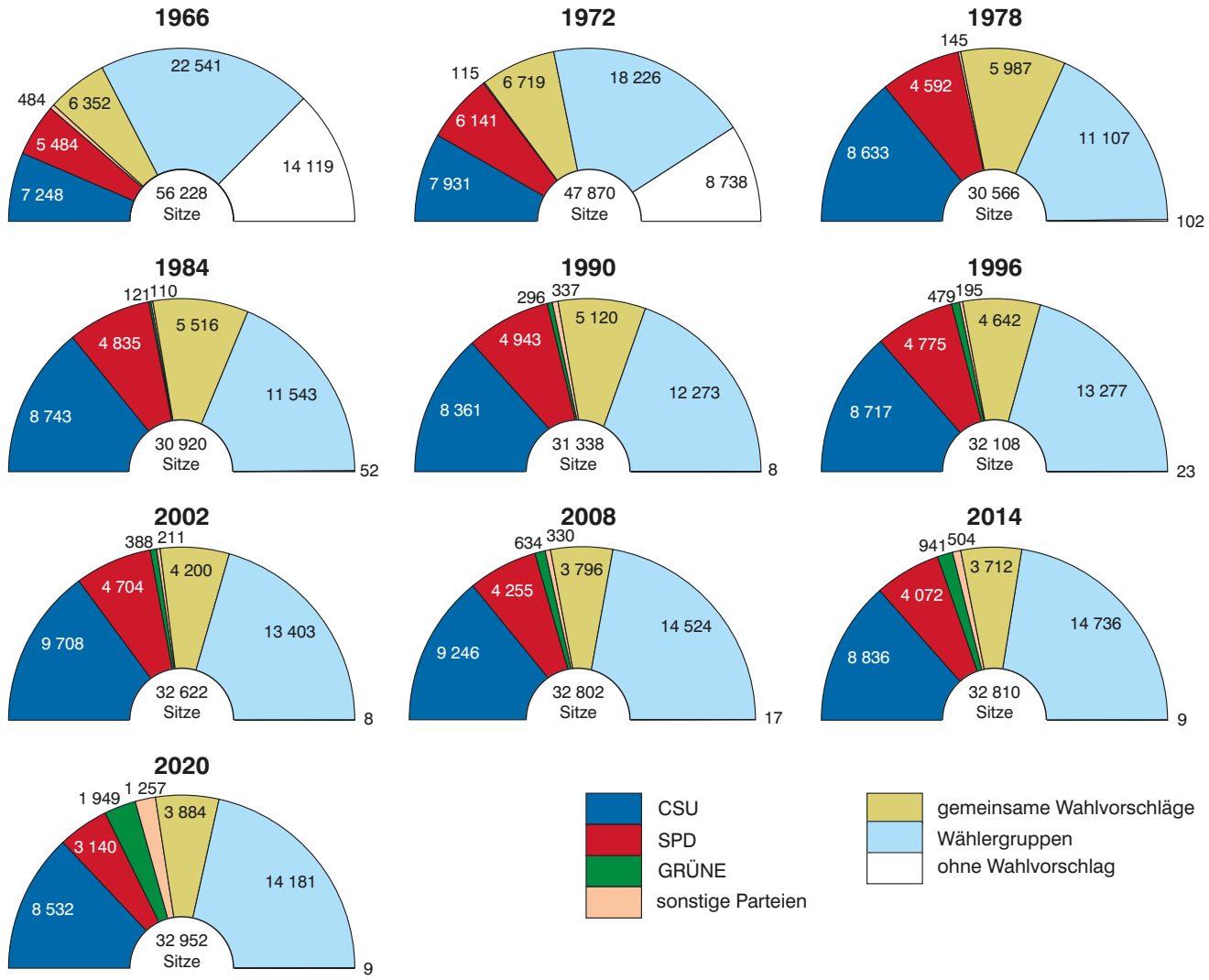

Abb. 15
Musterstimmzettel
Oberbürgermeister, erster Bürgermeister, Stadtrat, Gemeinderat

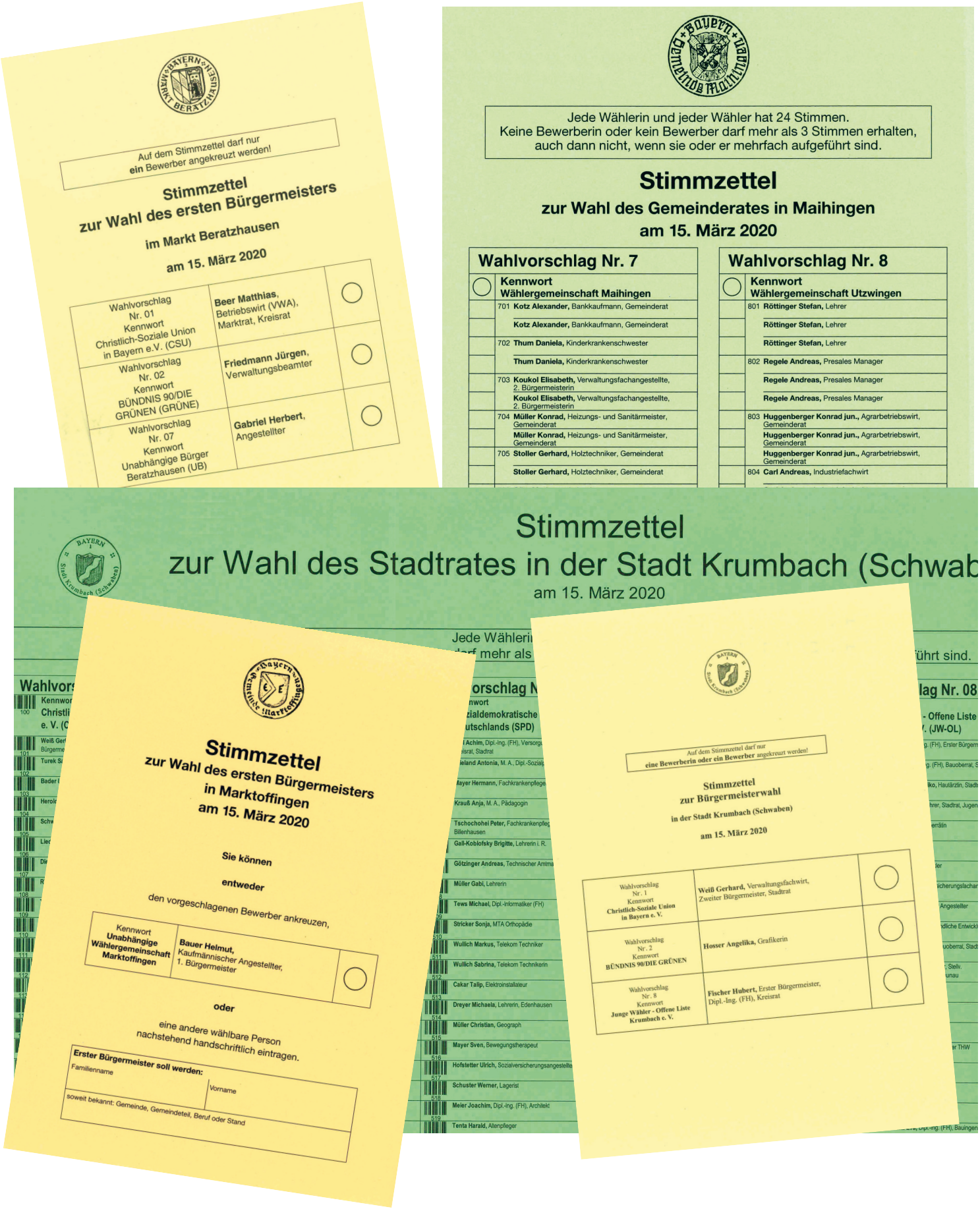

Auf dem Stimmzettel darf nur **ein** Bewerber angekreuzt werden!

Stimmzettel
zur Wahl des ersten Bürgermeisters
im Markt Beratzhausen
am 15. März 2020

Wahlvorschlag Nr. 01 Kennwort Christlich-Soziale Union in Bayern e.V. (CSU)	**Beer Matthias**, Betriebswirt (VWA), Marktrat, Kreisrat	◯
Wahlvorschlag Nr. 02 Kennwort BÜNDNIS 90/DIE GRÜNEN (GRÜNE)	**Friedmann Jürgen**, Verwaltungsbeamter	◯
Wahlvorschlag Nr. 07 Kennwort Unabhängige Bürger Beratzhausen (UB)	**Gabriel Herbert**, Angestellter	◯

Jede Wählerin und jeder Wähler hat 24 Stimmen.
Keine Bewerberin oder kein Bewerber darf mehr als 3 Stimmen erhalten, auch dann nicht, wenn sie oder er mehrfach aufgeführt sind.

Stimmzettel
zur Wahl des Gemeinderates in Maihingen
am 15. März 2020

Wahlvorschlag Nr. 7		Wahlvorschlag Nr. 8	
◯	**Kennwort Wählergemeinschaft Maihingen**	◯	**Kennwort Wählergemeinschaft Utzwingen**
701	**Kotz Alexander,** Bankkaufmann, Gemeinderat	801	**Röttinger Stefan,** Lehrer
	Kotz Alexander, Bankkaufmann, Gemeinderat		**Röttinger Stefan,** Lehrer
702	**Thum Daniela,** Kinderkrankenschwester		**Röttinger Stefan,** Lehrer
	Thum Daniela, Kinderkrankenschwester	802	**Regele Andreas,** Presales Manager
703	**Koukol Elisabeth,** Verwaltungsfachangestellte, 2. Bürgermeisterin		**Regele Andreas,** Presales Manager
	Koukol Elisabeth, Verwaltungsfachangestellte, 2. Bürgermeisterin		**Regele Andreas,** Presales Manager
704	**Müller Konrad,** Heizungs- und Sanitärmeister, Gemeinderat	803	**Huggenberger Konrad jun.,** Agrarbetriebswirt, Gemeinderat
	Müller Konrad, Heizungs- und Sanitärmeister, Gemeinderat		**Huggenberger Konrad jun.,** Agrarbetriebswirt, Gemeinderat
705	**Stoller Gerhard,** Holztechniker, Gemeinderat		**Huggenberger Konrad jun.,** Agrarbetriebswirt, Gemeinderat
	Stoller Gerhard, Holztechniker, Gemeinderat	804	**Carl Andreas,** Industriefachwirt

Stimmzettel
zur Wahl des Stadtrates in der Stadt Krumbach (Schwab
am 15. März 2020

Stimmzettel
zur Wahl des ersten Bürgermeisters
in Marktoffingen
am 15. März 2020

Sie können

entweder

den vorgeschlagenen Bewerber ankreuzen,

Kennwort **Unabhängige Wählergemeinschaft Marktoffingen**	**Bauer Helmut,** Kaufmännischer Angestellter, 1. Bürgermeister	◯

oder

eine andere wählbare Person nachstehend handschriftlich eintragen.

Erster Bürgermeister soll werden:
Familienname | Vorname
soweit bekannt: Gemeinde, Gemeindeteil, Beruf oder Stand

Auf dem Stimmzettel darf nur **eine Bewerberin oder ein Bewerber** angekreuzt werden!

Stimmzettel
zur Bürgermeisterwahl
in der Stadt Krumbach (Schwaben)
am 15. März 2020

Wahlvorschlag Nr. 1 Kennwort **Christlich-Soziale Union in Bayern e. V.**	**Weiß Gerhard,** Verwaltungsfachwirt, Zweiter Bürgermeister, Stadtrat	◯
Wahlvorschlag Nr. 2 Kennwort **BÜNDNIS 90/DIE GRÜNEN**	**Hosser Angelika,** Grafikerin	◯
Wahlvorschlag Nr. 8 Kennwort **Junge Wähler - Offene Liste Krumbach e. V.**	**Fischer Hubert,** Erster Bürgermeister, Dipl.-Ing. (FH), Kreisrat	◯

Abb. 16
Musterstimmzettel
Kreistag, Landrat

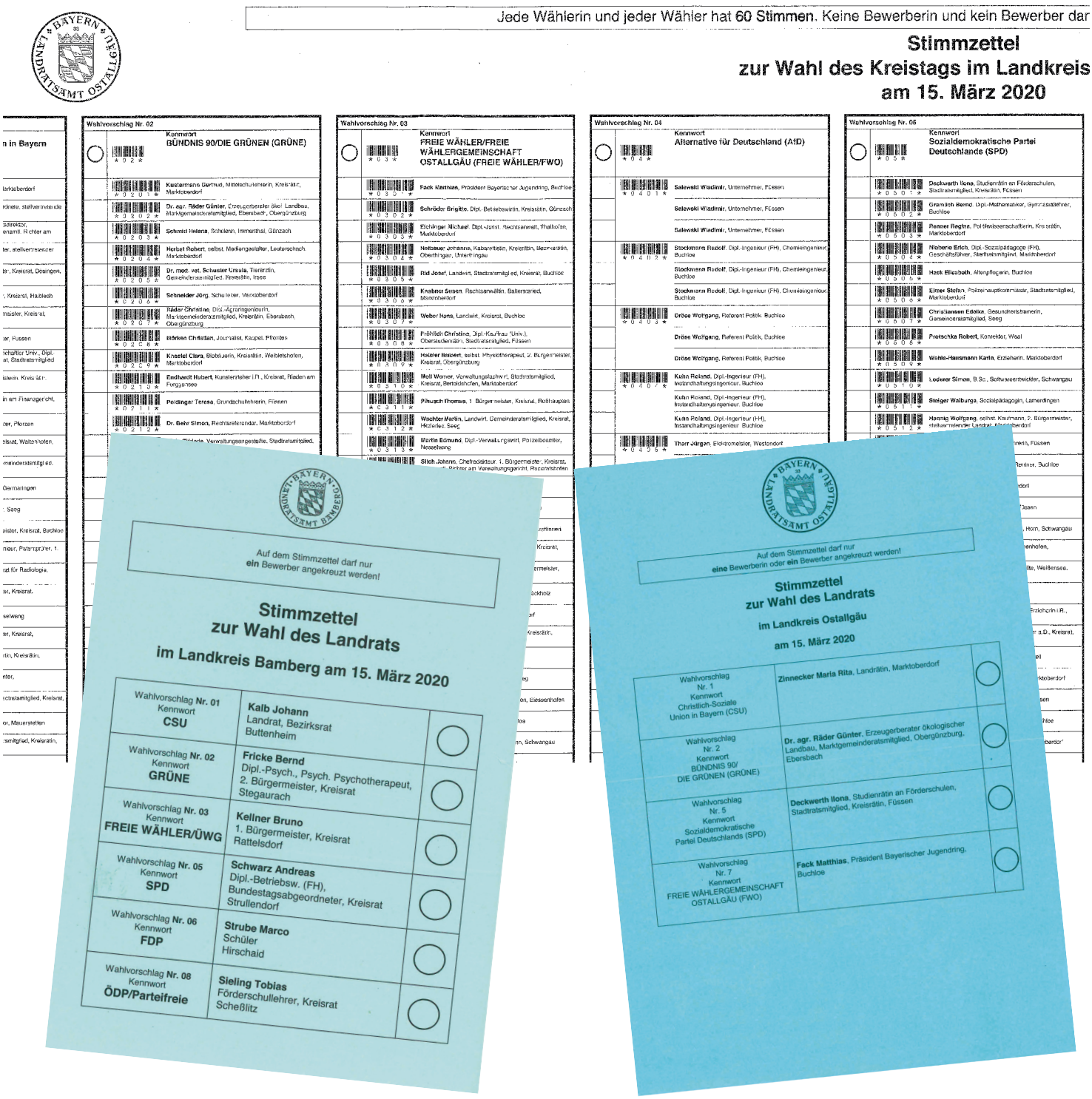

Jede Wählerin und jeder Wähler hat 60 Stimmen. Keine Bewerberin und kein Bewerber darf

Stimmzettel
zur Wahl des Kreistags im Landkreis
am 15. März 2020

Wahlvorschlag Nr. 02
Kennwort
BÜNDNIS 90/DIE GRÜNEN (GRÜNE)

Wahlvorschlag Nr. 03
Kennwort
FREIE WÄHLER/FREIE WÄHLERGEMEINSCHAFT OSTALLGÄU (FREIE WÄHLER/FWO)

Wahlvorschlag Nr. 04
Kennwort
Alternative für Deutschland (AfD)

Wahlvorschlag Nr. 05
Kennwort
Sozialdemokratische Partei Deutschlands (SPD)

Auf dem Stimmzettel darf nur
ein Bewerber angekreuzt werden!

Stimmzettel
zur Wahl des Landrats
im Landkreis Bamberg am 15. März 2020

Wahlvorschlag Nr. 01 Kennwort CSU	**Kalb Johann** Landrat, Bezirksrat Buttenheim	
Wahlvorschlag Nr. 02 Kennwort GRÜNE	**Fricke Bernd** Dipl.-Psych., Psych. Psychotherapeut, 2. Bürgermeister, Kreisrat Stegaurach	
Wahlvorschlag Nr. 03 Kennwort FREIE WÄHLER/ÜWG	**Kellner Bruno** 1. Bürgermeister, Kreisrat Rattelsdorf	
Wahlvorschlag Nr. 05 Kennwort SPD	**Schwarz Andreas** Dipl.-Betriebsw. (FH), Bundestagsabgeordneter, Kreisrat Strullendorf	
Wahlvorschlag Nr. 06 Kennwort FDP	**Strube Marco** Schüler Hirschaid	
Wahlvorschlag Nr. 08 Kennwort ÖDP/Parteifreie	**Sieling Tobias** Förderschullehrer, Kreisrat Scheßlitz	

Auf dem Stimmzettel darf nur
eine Bewerberin oder **ein** Bewerber angekreuzt werden!

Stimmzettel
zur Wahl des Landrats
im Landkreis Ostallgäu
am 15. März 2020

Wahlvorschlag Nr. 1 Kennwort Christlich-Soziale Union in Bayern (CSU)	**Zinnecker Maria Rita**, Landrätin, Marktoberdorf	
Wahlvorschlag Nr. 2 Kennwort BÜNDNIS 90/ DIE GRÜNEN (GRÜNE)	**Dr. agr. Räder Günter**, Erzeugerberater ökologischer Landbau, Marktgemeinderatsmitglied, Obergünzburg, Ebersbach	
Wahlvorschlag Nr. 5 Kennwort Sozialdemokratische Partei Deutschlands (SPD)	**Deckwerth Ilona**, Studienrätin an Förderschulen, Stadtratsmitglied, Kreisrätin, Füssen	
Wahlvorschlag Nr. 7 Kennwort FREIE WÄHLERGEMEINSCHAFT OSTALLGÄU (FWO)	**Fack Matthias**, Präsident Bayerischer Jugendring, Buchloe	

Veröffentlichungen zur Kommunalwahl in Bayern am 15. März 2020

Bestellnummer	Titel	Erscheinungstermin
B73203	Wahlkreisvorschläge, Bewerber	März 2020
B73313	Vorläufige Ergebnisse: Wahl der ersten Bürgermeister/ Oberbürgermeister in Gemeinden mit mehr als 10 000 Einwohnern, Wahl der Landräte	16. März 2020
B73323	Vorläufige Ergebnisse der Stichwahlen am 29. März 2020: Wahl der ersten Bürgermeister/Oberbürgermeister in Gemeinden mit mehr als 10 000 Einwohnern, Wahl der Landräte	30. März 2020
B73403	Vorläufige Ergebnisse: Wahl der Stadträte in den kreisfreien Städten, Wahl der Kreistage in den Landkreisen, Wahl der ersten Bürgermeister/Oberbürgermeister in den kreisangehörigen Gemeinden (Zusammenstellung nach Regierungsbezirken)	März 2020
B73503	Endgültige Ergebnisse: Wahl der Stadträte in den kreisfreien Städten, Wahl der Kreistage in den Landkreisen	Juli 2020
B73613	Endgültige Ergebnisse: Tabellen, Regionalergebnisse, Schaubilder	November 2020
B73623	Kommunalwahlen in Bayern 1946 bis 2020	Januar 2021
B73703	Oberbürgermeister in den kreisfreien Städten und Landräte in den Landkreisen Bayerns am 1. Mai 2020	Juni 2020

Umfangreiche Informationen zu Wahlen in Bayern sind im Internet verfügbar unter www.wahlen.bayern.de

Publikationsservice

Das Bayerische Landesamt für Statistik veröffentlicht jährlich über 400 Publikationen. Das aktuelle Veröffentlichungsverzeichnis ist im Internet als Datei verfügbar, kann aber auch als Druckversion kostenlos zugesandt werden.

Kostenlos
ist der Download der meisten Veröffentlichungen, z.B. von Statistischen Berichten (PDF- oder Excel-Format).

Kostenpflichtig
sind alle Printversionen (auch von Statistischen Berichten), Datenträger und ausgewählte Dateien (z.B. von Verzeichnissen, von Beiträgen, vom Jahrbuch).

Publikationsservice
Alle Veröffentlichungen sind im Internet verfügbar unter www.statistik.bayern.de/produkte