Der Landeswahlleiter
des Freistaates Bayern

Wahlen in Bayern 2019

Europawahl in Bayern am 26. Mai 2019

Vergleichszahlen, Abgeordnete

B VII 5-0 2019
Hrsg. im Mai 2019
Bestellnr. B7500C 201951

www.statistik.bayern.de/wahlen/

Zeichenerklärung

0	mehr als nichts, aber weniger als die Hälfte der kleinsten in der Tabelle nachgewiesenen Einheit
–	nichts vorhanden oder keine Veränderung
/	keine Angaben, da Zahlen nicht sicher genug
·	Zahlenwert unbekannt, geheimzuhalten oder nicht rechenbar
...	Angabe fällt später an
X	Tabellenfach gesperrt, da Aussage nicht sinnvoll
( )	Nachweis unter dem Vorbehalt, dass der Zahlenwert erhebliche Fehler aufweisen kann
p	vorläufiges Ergebnis
r	berichtigtes Ergebnis
s	geschätztes Ergebnis
D	Durchschnitt
≙	entspricht

Auf- und Abrunden

Im Allgemeinen ist ohne Rücksicht auf die Endsummen auf- bzw. abgerundet worden. Deshalb können sich bei der Summierung von Einzelangaben geringfügige Abweichungen zu den ausgewiesenen Endsummen ergeben. Bei der Aufgliederung der Gesamtheit in Prozent kann die Summe der Einzelwerte wegen Rundens vom Wert 100 % abweichen. Eine Abstimmung auf 100 % erfolgt im Allgemeinen nicht.

Impressum

Statistische Berichte
bieten in tabellarischer Form neuestes Zahlenmaterial der jeweiligen Erhebung. Dieses wird, soweit erforderlich, methodisch erläutert und kurz kommentiert.

Herausgeber, Druck und Vertrieb
Bayerisches Landesamt für Statistik
Nürnberger Straße 95
90762 Fürth

Papier
Gedruckt auf umweltfreundlichem Papier, chlorfrei gebleicht.

Vertrieb
E-Mail vertrieb@statistik.bayern.de
Telefon 089 2119-3205
Telefax 089 2119-3457

Auskunftsdienst
E-Mail info@statistik.bayern.de
Telefon 0911 98208-6563
Telefax 0911 98208-6573

© **Bayerisches Landesamt für Statistik, Fürth 2019**
Vervielfältigung und Verbreitung, auch auszugsweise, mit Quellenangabe gestattet.

Hinweis: Diese Druckschrift wird im Rahmen der Öffentlichkeitsarbeit der Bayerischen Staatsregierung herausgegeben. Sie darf weder von Parteien noch von Wahlwerbern oder Wahlhelfern im Zeitraum von fünf Monaten vor einer Wahl zum Zwecke der Wahlwerbung verwendet werden. Dies gilt für Landtags-, Bundestags-, Kommunal- und Europawahlen. Missbräuchlich ist während dieser Zeit insbesondere die Verteilung auf Wahlveranstaltungen, an Informationsständen der Parteien sowie das Einlegen, Aufdrucken und Aufkleben parteipolitischer Informationen oder Werbemittel. Untersagt ist gleichfalls die Weitergabe an Dritte zum Zwecke der Wahlwerbung. Auch ohne zeitlichen Bezug zu einer bevorstehenden Wahl darf die Druckschrift nicht in einer Weise verwendet werden, die als Parteinahme der Staatsregierung zugunsten einzelner politischer Gruppen verstanden werden könnte. Den Parteien ist es gestattet, die Druckschrift zur Unterrichtung ihrer eigenen Mitglieder zu verwenden.

Inhaltsverzeichnis

Vorbemerkungen 4

Tabellen

1. Wahlberechtigte, Wahlbeteiligung und Stimmabgabe bei den Kommunalwahlen 2014, der Europawahl 2014, der Bundestagswahl 2017 sowie der Landtagswahl 2018 nach Regierungsbezirken 7
2. Wahlberechtigte, Wahlbeteiligung und Stimmabgabe bei den Kommunalwahlen 2014, der Europawahl 2014, der Bundestagswahl 2017 sowie der Landtagswahl 2018 nach Kreisen
   - Oberbayern 8
   - Niederbayern 10
   - Oberpfalz 11
   - Oberfranken 12
   - Mittelfranken 13
   - Unterfranken 14
   - Schwaben 16
3. Abgeordnete des Europäischen Parlaments 2014 bis 2019 mit Wohnsitz in Bayern 18
4. Abgeordnete des Europäischen Parlaments aus Deutschland 2014 bis 2019 19

Abbildungen

Abb. 1 Kreisfreie Städte und Landkreise Bayerns zur Europawahl 2019 22
Abb. 2 Wahlen in Bayern seit 1946 23

Vorbemerkungen

Am 26. Mai 2019 findet in Deutschland die 9. Direktwahl des Europäischen Parlaments statt. Das vorliegende Heft gibt einen Überblick über die wichtigsten Ergebnisse der vorangegangenen Wahlen in Bayern, nämlich der Kommunalwahlen 2014 (Wahl der Stadträte in den kreisfreien Städten und Wahl der Kreistage in den Landkreisen), der Europawahl 2014, der Bundestagswahl 2017 sowie der Landtagswahl 2018 in den Regierungsbezirken, den kreisfreien Städten und den Landkreisen.

Ferner enthält die Veröffentlichung eine Übersicht über die Abgeordneten des Europäischen Parlaments mit Wohnsitz in Bayern zum aktuellen Stand sowie der Mitglieder des Europäischen Parlaments aus Deutschland einschließlich der einberufenen Listennachfolger.

Die Karte der kreisfreien Städte und Landkreise Bayerns sowie ein Schaubild mit Wahlergebnissen seit 1946 ergänzen das Heft.

Wahlvorschläge

Kurzbezeichnung oder in dieser Veröffentlichung verwendete Abkürzung	Name
AfD	Alternative für Deutschland
CDU	Christlich Demokratische Union Deutschlands
CSU	Christlich-Soziale Union in Bayern e.V.
FAMILIE	Familien-Partei Deutschlands
FDP	Freie Demokratische Partei
FREIE WÄHLER	FREIE WÄHLER
GRÜNE	BÜNDNIS 90/DIE GRÜNEN
DIE LINKE	DIE LINKE
NPD	Nationaldemokratische Partei Deutschlands
ÖDP	Ökologisch-Demokratische Partei
PIRATEN	Piratenpartei Deutschland
SPD	Sozialdemokratische Partei Deutschlands
Tierschutzpartei	PARTEI MENSCH UMWELT TIERSCHUTZ

Abkürzungen

BTW	Bundestagswahl
Dr.	Doktor
EuW	Europawahl
e.V.	eingetragener Verein
KoW	Kommunalwahlen
Lfd. Nr.	Laufende Nummer
LTW	Landtagswahl
Prof.	Professor
Schl. Nr.	Schlüssel Nummer

Noch: Vorbemerkungen

Ländernamen

BW	Baden-Württemberg
BY	Bayern
BB	Brandenburg
BE	Berlin
HB	Bremen
HE	Hessen
HH	Hamburg
MV	Mecklenburg-Vorpommern
NI	Niedersachsen
NW	Nordrhein-Westfalen
RP	Rheinland-Pfalz
SH	Schleswig-Holstein
SL	Saarland
SN	Sachsen
ST	Sachsen-Anhalt
TH	Thüringen

Zeichenerklärung

x	Tabellenfach gesperrt, da Aussage nicht sinnvoll, bzw. Wahlvorschlagsträger nicht angetreten

1. Wahlberechtigte, Wahlbeteiligung und Stimmabgabe bei den Kommunalwahlen 2014, der Europawahl 2014, der Bundestagswahl 2017 sowie der Landtagswahl 2018 nach Regierungsbezirken

Gebiet	Wahlart		Wahl-berechtigte	Wahl-beteili-gung	Stimmen[1]									
					ungültig		gültig	davon						
								CSU[2]	SPD[3]	GRÜNE[4]	AfD[5]	FREIE WÄHLER[6]	FDP[7]	Sonstige
			Anzahl	%	Anzahl	%	Anzahl	%						
Oberbayern	KoW	2014	3 513 023	51,4	54 546	3,0	1 751 775	39,7	19,9	13,7	0,8	6,0	3,0	17,0
	EuW	2014	3 203 497	43,9	4 312	0,3	1 402 691	36,8	19,8	14,8	8,6	3,5	3,9	12,5
	BTW	2017	3 221 629	79,6	12 921	0,5	2 552 018	37,6	13,5	12,2	11,2	2,1	12,2	11,2
	LTW	2018	3 203 709	74,6	23 714	1,0	2 367 136	33,7	9,4	22,3	8,6	10,4	6,4	9,2
Niederbayern	KoW	2014	967 811	55,3	21 804	4,1	513 320	40,0	15,6	7,0	x	5,5	1,9	29,9
	EuW	2014	932 891	33,9	1 096	0,3	315 334	50,5	14,4	7,6	7,2	5,3	2,2	12,7
	BTW	2017	936 477	74,5	4 755	0,7	692 739	40,9	13,7	5,8	16,7	4,1	8,9	9,9
	LTW	2018	935 525	69,6	6 967	1,1	644 258	38,1	6,3	10,6	13,4	17,9	4,7	9,0
Oberpfalz	KoW	2014	874 393	61,8	18 025	3,3	522 660	41,4	20,9	6,9	x	8,6	1,7	20,5
	EuW	2014	851 769	38,9	1 267	0,4	329 750	46,7	19,1	8,3	7,3	5,8	1,9	11,0
	BTW	2017	853 625	77,5	4 861	0,7	656 489	41,0	16,1	7,0	14,1	4,4	7,6	9,9
	LTW	2018	851 366	72,9	6 567	1,1	613 791	39,8	9,6	12,4	12,3	14,1	3,6	8,2
Oberfranken	KoW	2014	864 092	59,7	16 903	3,3	498 944	38,2	23,7	8,3	x	8,3	2,1	19,4
	EuW	2014	851 361	39,6	1 364	0,4	336 158	43,5	22,7	9,3	7,4	4,2	2,5	10,4
	BTW	2017	844 550	77,9	4 801	0,7	652 833	40,5	19,1	7,3	12,4	2,5	8,5	9,8
	LTW	2018	839 098	70,9	6 180	1,0	588 422	40,0	13,6	13,2	11,2	11,0	4,3	6,7
Mittelfranken	KoW	2014	1 354 659	52,4	20 481	2,9	689 226	35,1	29,9	11,5	x	3,3	3,2	16,9
	EuW	2014	1 284 333	42,2	2 309	0,4	539 833	33,4	26,2	13,6	7,7	3,9	2,8	12,6
	BTW	2017	1 281 564	77,8	6 961	0,7	989 969	35,1	18,4	11,0	11,4	2,5	9,0	12,6
	LTW	2018	1 274 988	71,4	7 701	0,8	903 036	37,7	11,9	18,6	9,5	8,6	4,2	9,5
Unterfranken	KoW	2014	1 050 903	59,3	26 520	4,3	596 770	42,0	19,4	10,8	x	x	3,0	24,8
	EuW	2014	1 026 193	41,7	2 133	0,5	425 886	43,8	21,3	10,8	6,8	3,8	2,9	10,7
	BTW	2017	1 020 614	79,6	6 318	0,8	806 148	40,6	17,3	9,0	10,9	2,1	9,6	10,6
	LTW	2018	1 013 948	71,9	7 447	1,0	721 946	41,4	10,1	16,3	9,8	9,2	4,8	8,3
Schwaben	KoW	2014	1 414 630	53,5	30 818	4,1	726 072	42,5	15,8	10,7	0,7	3,4	2,9	24,0
	EuW	2014	1 353 646	38,7	2 108	0,4	521 800	43,0	16,4	11,0	9,5	5,8	2,8	11,6
	BTW	2017	1 363 912	77,0	7 179	0,7	1 043 014	40,2	13,3	9,3	13,5	2,8	10,2	10,6
	LTW	2018	1 360 794	70,1	10 258	1,1	943 787	38,2	7,6	17,1	11,3	13,6	4,7	7,4
Bayern	**KoW**	**2014**	**10 039 511**	**54,7**	**189 097**	**3,4**	**5 298 767**	**39,8**	**20,6**	**10,8**	**0,3**	**5,0**	**2,7**	**20,6**
	EuW	**2014**	**9 503 690**	**40,9**	**14 589**	**0,4**	**3 871 452**	**40,5**	**20,1**	**12,1**	**8,1**	**4,3**	**3,1**	**11,9**
	BTW	**2017**	**9 522 371**	**78,1**	**47 796**	**0,6**	**7 393 210**	**38,8**	**15,3**	**9,8**	**12,4**	**2,7**	**10,2**	**10,9**
	LTW	**2018**	**9 479 428**	**72,3**	**68 833**	**1,0**	**6 782 374**	**37,2**	**9,7**	**17,6**	**10,2**	**11,6**	**5,1**	**8,6**

[1] Bundestagswahl: Zweitstimmen; Landtagswahl: Mittelwert aus Erst- und Zweitstimmen (= Gesamtstimmen : 2); Kommunalwahlen: Gewichtete Stimmen.- [2] Kommunalwahlen: CSU oder CSU und andere.- [3] Kommunalwahlen: SPD oder SPD und andere. - [4] Kommunalwahlen: GRÜNE oder GRÜNE und andere.- [5] Kommunalwahlen: AfD oder AfD und andere.- [6] Kommunalwahlen: FREIE WÄHLER oder FREIE WÄHLER und andere.- [7] Kommunalwahlen: FDP oder FDP und andere.

2. Wahlberechtigte, Wahlbeteiligung und Stimmabgabe bei den Kommunalwahlen 2014, der Europawahl 2014, der Bundestagswahl 2017 sowie der Landtagswahl 2018 nach Kreisen

Schl. Nr.	Gebiet	Wahlart		Wahlberechtigte	Wahlbeteiligung	Stimmen[1] ungültig		Stimmen[1] gültig	davon CSU[2]	davon SPD[3]	davon GRÜNE[4]	davon AfD[5]	davon FREIE WÄHLER[6]	davon FDP[7]	davon Sonstige
				Anzahl	%	Anzahl	%	Anzahl	%						
	Oberbayern														
	Kreisfreie Städte														
161	Ingolstadt	KoW	2014	97 878	42,4	1 271	3,1	40 186	44,6	19,4	10,1	-	-	2,1	23,8
		EuW	2014	90 683	33,8	100	0,3	30 567	40,7	20,2	11,2	8,7	3,0	3,1	13,1
		BTW	2017	91 076	71,4	461	0,7	64 583	36,8	14,3	8,7	15,3	2,0	10,9	12,0
		LTW	2018	90 643	64,0	679	1,2	57 337	36,2	9,1	16,6	12,9	7,4	6,9	10,8
162	München, Landeshauptstadt	KoW	2014	1 087 404	42,0	8 913	2,0	447 983	32,5	30,8	16,6	2,5	2,7	3,4	11,5
		EuW	2014	924 005	45,8	950	0,2	421 793	26,9	25,8	19,6	7,8	1,8	5,3	12,8
		BTW	2017	923 612	78,5	2 850	0,4	722 141	30,0	16,2	17,2	8,4	1,1	14,2	13,0
		LTW	2018	910 459	72,7	5 128	0,8	656 649	24,8	12,8	31,1	6,5	6,1	8,8	9,9
163	Rosenheim	KoW	2014	45 592	40,8	445	2,4	18 159	47,3	18,9	16,0	-	-	2,3	15,5
		EuW	2014	41 596	37,6	51	0,3	15 578	37,0	16,8	14,4	10,9	2,9	3,2	14,9
		BTW	2017	41 335	74,2	213	0,7	30 453	35,5	13,6	11,4	14,7	1,7	11,0	12,1
		LTW	2018	41 029	68,2	357	1,3	27 618	34,0	8,2	20,9	11,6	8,9	5,9	10,6
	Landkreise														
171	Altötting	KoW	2014	86 861	53,9	1 695	3,6	45 128	49,0	21,0	7,6	-	-	2,5	19,9
		EuW	2014	82 981	37,0	103	0,3	30 576	48,7	15,8	8,8	7,6	4,0	2,4	12,7
		BTW	2017	82 790	74,9	448	0,7	61 522	44,5	13,4	6,8	13,6	2,4	8,4	11,0
		LTW	2018	82 670	68,5	775	1,4	55 875	44,1	9,6	11,5	10,8	12,0	3,5	8,5
172	Berchtesgadener Land	KoW	2014	83 949	52,4	1 621	3,7	42 360	45,4	12,3	15,5	-	-	1,4	25,3
		EuW	2014	74 848	36,6	108	0,4	27 320	45,5	16,2	12,1	8,0	3,6	2,6	12,0
		BTW	2017	74 656	75,8	430	0,8	56 192	45,1	11,5	8,3	13,1	2,6	9,1	10,3
		LTW	2018	74 266	70,6	811	1,5	51 637	42,3	6,6	15,9	10,3	13,4	3,7	7,9
173	Bad Tölz-Wolfratshausen	KoW	2014	98 364	55,2	1 933	3,6	52 329	38,3	11,8	14,2	-	-	1,7	34,0
		EuW	2014	92 336	43,8	191	0,5	40 245	41,3	15,3	13,2	10,5	5,2	3,5	11,1
		BTW	2017	92 461	79,9	485	0,7	73 351	41,2	11,0	10,5	11,9	2,6	11,7	11,1
		LTW	2018	92 307	74,7	769	1,1	68 199	39,3	5,9	21,2	8,3	11,3	4,8	9,2
174	Dachau	KoW	2014	111 671	54,1	1 862	3,1	58 565	43,9	18,5	8,9	-	16,3	1,7	10,8
		EuW	2014	102 640	43,5	122	0,3	44 552	41,6	18,3	10,9	9,2	4,7	2,4	12,9
		BTW	2017	104 757	81,5	444	0,5	84 948	42,0	13,1	9,6	12,3	2,6	10,6	9,8
		LTW	2018	104 705	77,6	781	1,0	80 517	35,8	10,6	17,1	9,1	13,4	5,4	8,7
175	Ebersberg	KoW	2014	103 591	55,5	1 470	2,6	56 065	41,2	18,6	16,6	3,8	-	3,1	16,6
		EuW	2014	97 182	47,6	135	0,3	46 152	38,1	18,2	15,5	8,7	3,6	3,8	12,1
		BTW	2017	98 996	84,1	341	0,4	82 880	38,4	12,8	12,4	10,3	2,2	13,2	10,6
		LTW	2018	99 240	79,8	727	0,9	78 506	36,0	10,6	21,7	7,3	8,8	6,7	9,0
176	Eichstätt	KoW	2014	99 601	64,5	1 706	2,7	62 526	49,7	18,1	5,6	-	20,7	1,8	4,1
		EuW	2014	96 247	44,1	137	0,3	42 346	48,7	17,0	7,6	6,7	6,3	1,9	11,7
		BTW	2017	97 698	82,2	497	0,6	79 774	44,4	13,2	6,6	14,7	3,4	8,4	9,3
		LTW	2018	97 666	77,0	739	1,0	74 452	44,0	7,5	11,7	11,4	12,2	4,1	9,1
177	Erding	KoW	2014	101 926	58,5	1 964	3,3	57 647	47,1	12,5	10,2	-	19,3	2,3	8,4
		EuW	2014	96 834	42,2	166	0,4	40 654	42,6	14,4	11,3	9,2	5,8	2,4	14,3
		BTW	2017	99 202	80,8	414	0,5	79 722	39,8	11,7	9,3	13,5	3,5	10,7	11,5
		LTW	2018	99 451	77,6	770	1,0	76 401	37,6	6,7	16,1	10,9	14,2	4,3	10,2
178	Freising	KoW	2014	129 319	52,8	2 462	3,6	65 792	31,5	10,5	19,4	-	20,5	2,1	16,0
		EuW	2014	119 723	43,4	247	0,5	51 697	35,8	15,7	16,4	9,7	6,5	2,8	13,1
		BTW	2017	121 069	80,6	513	0,5	97 073	36,8	12,3	12,1	12,3	4,3	11,0	11,2
		LTW	2018	120 712	76,2	918	1,0	91 012	28,4	6,0	23,5	9,5	19,3	4,7	8,7

[1] Bundestagswahl: Zweitstimmen; Landtagswahl: Mittelwert aus Erst- und Zweitstimmen (= Gesamtstimmen : 2); Kommunalwahlen: Gewichtete Stimmen.-
[2] Kommunalwahlen: CSU oder CSU und andere.- [3] Kommunalwahlen: SPD oder SPD und andere. - [4] Kommunalwahlen: GRÜNE oder GRÜNE und andere.-
[5] Kommunalwahlen: AfD oder AfD und andere.- [6] Kommunalwahlen: FREIE WÄHLER oder FREIE WÄHLER und andere.- [7] Kommunalwahlen: FDP oder FDP und andere.

Noch: 2. Wahlberechtigte, Wahlbeteiligung und Stimmabgabe bei den Kommunalwahlen 2014, der Europawahl 2014, der Bundestagswahl 2017 sowie der Landtagswahl 2018 nach Kreisen

Schl. Nr.	Gebiet	Wahlart		Wahlberechtigte	Wahlbeteiligung	Stimmen[1] ungültig		Stimmen[1] gültig	davon CSU[2]	davon SPD[3]	davon GRÜNE[4]	davon AfD[5]	davon FREIE WÄHLER[6]	davon FDP[7]	davon Sonstige
				Anzahl	%	Anzahl	%	Anzahl	%						
	Noch: Oberbayern														
	Noch: Landkreise														
179	Fürstenfeldbruck	KoW	2014	164 954	53,4	2 577	2,9	85 572	43,6	18,1	14,3	-	11,9	3,0	9,1
		EuW	2014	155 035	46,4	205	0,3	71 772	36,4	21,0	14,5	9,2	4,1	3,6	11,2
		BTW	2017	154 694	82,4	552	0,4	126 937	37,8	14,6	12,1	10,9	2,1	12,4	10,2
		LTW	2018	153 673	77,6	1 076	0,9	118 175	33,4	9,2	23,6	8,3	11,6	5,9	8,1
180	Garmisch-Partenkirchen	KoW	2014	69 709	59,6	1 875	4,5	39 695	37,2	10,8	6,7	-	-	2,1	43,3
		EuW	2014	65 622	42,8	92	0,3	27 969	45,0	12,8	9,2	11,0	5,1	3,5	13,4
		BTW	2017	65 566	79,7	276	0,5	51 981	45,7	9,3	8,8	12,6	2,2	11,3	10,2
		LTW	2018	65 194	74,4	633	1,3	47 879	40,9	4,7	16,5	8,9	17,2	3,7	8,1
181	Landsberg am Lech	KoW	2014	90 833	57,8	2 188	4,2	50 324	40,7	10,9	17,4	-	-	1,5	29,5
		EuW	2014	88 105	43,7	112	0,3	38 431	39,6	16,5	16,0	8,1	3,3	3,1	13,4
		BTW	2017	89 756	81,8	364	0,5	73 060	39,8	12,2	12,4	10,9	1,9	11,4	11,4
		LTW	2018	89 870	77,9	839	1,2	69 147	36,3	6,7	25,2	8,3	9,0	5,3	9,3
182	Miesbach	KoW	2014	77 622	57,5	1 299	2,9	43 309	35,4	15,0	14,8	-	-	3,3	31,6
		EuW	2014	72 572	42,0	106	0,3	30 389	41,5	14,8	14,1	10,0	4,3	4,4	10,8
		BTW	2017	73 066	80,4	310	0,5	58 466	42,0	10,9	10,1	11,4	2,6	13,3	9,6
		LTW	2018	72 825	76,7	653	1,2	55 178	41,7	7,1	17,7	8,0	12,4	5,3	7,9
183	Mühldorf a.Inn	KoW	2014	88 597	56,1	1 637	3,3	48 060	46,8	13,4	9,0	-	-	2,1	28,6
		EuW	2014	84 607	37,3	113	0,4	31 441	48,0	12,9	9,2	8,7	4,6	2,3	14,3
		BTW	2017	85 431	75,9	428	0,7	64 388	43,6	11,3	6,9	15,5	2,7	9,4	10,7
		LTW	2018	85 378	71,4	772	1,3	60 177	45,9	8,3	11,3	12,3	9,6	3,2	9,4
184	München	KoW	2014	258 388	53,8	4 344	3,1	134 687	41,5	23,5	16,0	-	-	4,9	14,0
		EuW	2014	235 289	49,3	360	0,3	115 730	36,1	22,7	14,1	8,9	2,7	5,1	10,4
		BTW	2017	235 172	83,9	900	0,5	196 365	37,3	14,0	12,6	9,4	1,9	15,3	9,5
		LTW	2018	233 873	79,2	1 596	0,9	183 686	32,6	10,8	23,9	7,3	9,4	8,5	7,5
185	Neuburg-Schrobenhausen	KoW	2014	73 576	59,7	1 443	3,3	42 451	41,1	15,2	5,6	-	33,4	2,5	2,2
		EuW	2014	70 878	42,3	145	0,5	29 808	51,5	13,7	7,1	8,4	7,2	2,0	10,0
		BTW	2017	71 702	77,8	373	0,7	55 420	44,9	12,1	6,2	15,1	4,0	9,0	8,8
		LTW	2018	71 720	71,9	575	1,1	50 998	38,9	5,9	10,7	11,5	21,9	3,3	7,8
186	Pfaffenhofen a.d.Ilm	KoW	2014	95 496	60,0	2 087	3,6	55 164	39,6	18,8	6,7	-	-	4,4	30,5
		EuW	2014	91 211	43,8	197	0,5	39 713	46,5	17,2	8,9	8,1	4,8	2,4	12,1
		BTW	2017	92 806	77,6	385	0,5	71 627	42,1	12,7	7,3	15,2	3,2	9,8	9,8
		LTW	2018	92 897	73,6	790	1,2	67 552	38,2	8,4	12,7	12,7	13,0	6,9	8,3
187	Rosenheim	KoW	2014	200 741	56,2	4 706	4,2	108 122	46,9	11,7	12,1	-	8,2	1,5	19,6
		EuW	2014	191 063	41,7	248	0,3	79 487	43,0	14,0	12,7	9,3	3,7	2,9	14,4
		BTW	2017	193 835	80,4	822	0,5	155 004	41,5	10,9	9,7	13,7	2,5	10,9	10,7
		LTW	2018	193 991	76,1	1 464	1,0	146 188	39,3	6,3	17,6	10,0	11,4	5,1	10,4
188	Starnberg	KoW	2014	103 622	59,0	1 675	2,7	59 450	39,1	15,1	17,4	-	14,6	10,0	3,9
		EuW	2014	96 460	51,7	126	0,3	49 728	35,7	18,9	16,5	9,0	2,8	6,8	10,3
		BTW	2017	96 546	84,4	309	0,4	81 168	37,4	12,0	14,1	8,8	1,4	17,1	9,2
		LTW	2018	95 997	80,1	726	0,9	76 139	31,7	8,4	26,5	6,7	10,3	9,6	6,8
189	Traunstein	KoW	2014	139 208	56,7	3 025	3,8	75 898	40,9	15,8	15,5	-	-	1,7	26,2
		EuW	2014	132 926	39,5	157	0,3	52 396	42,5	15,4	15,2	6,8	3,8	2,5	13,9
		BTW	2017	133 810	77,7	616	0,6	103 377	44,4	12,1	9,7	11,4	2,3	9,2	11,0
		LTW	2018	133 391	72,8	1 156	1,2	95 975	39,9	7,6	18,3	8,9	10,8	3,5	10,9

[1] Bundestagswahl: Zweitstimmen; Landtagswahl: Mittelwert aus Erst- und Zweitstimmen (= Gesamtstimmen : 2); Kommunalwahlen: Gewichtete Stimmen.-
[2] Kommunalwahlen: CSU oder CSU und andere.- [3] Kommunalwahlen: SPD oder SPD und andere. - [4] Kommunalwahlen: GRÜNE oder GRÜNE und andere.-
[5] Kommunalwahlen: AfD oder AfD und andere.- [6] Kommunalwahlen: FREIE WÄHLER oder FREIE WÄHLER und andere.- [7] Kommunalwahlen: FDP oder FDP und andere.

Noch: 2. Wahlberechtigte, Wahlbeteiligung und Stimmabgabe bei den Kommunalwahlen 2014, der Europawahl 2014, der Bundestagswahl 2017 sowie der Landtagswahl 2018 nach Kreisen

Schl. Nr.	Gebiet	Wahlart		Wahlberechtigte	Wahlbeteiligung	Stimmen[1] ungültig		Stimmen[1] gültig	davon CSU[2]	davon SPD[3]	davon GRÜNE[4]	davon AfD[5]	davon FREIE WÄHLER[6]	davon FDP[7]	davon Sonstige
				Anzahl	%	Anzahl	%	Anzahl	%						
						Noch: Oberbayern									
	Noch: Landkreise														
190	Weilheim-Schongau	KoW	2014	104 121	62,1	2 348	3,6	62 303	38,7	19,2	10,9	-	5,8	1,8	23,5
		EuW	2014	100 654	44,2	141	0,3	44 347	38,8	16,4	12,5	10,3	4,5	3,0	14,5
		BTW	2017	101 593	80,8	490	0,6	81 586	41,1	13,0	10,0	11,7	2,1	9,9	12,2
		LTW	2018	101 752	77,5	986	1,3	77 844	35,3	7,9	18,5	8,5	14,4	4,6	10,7
						Niederbayern									
	Kreisfreie Städte														
261	Landshut	KoW	2014	52 178	40,0	671	3,2	20 192	28,2	13,2	16,3	-	10,7	2,9	28,6
		EuW	2014	48 822	37,9	57	0,3	18 431	38,6	17,5	14,7	8,3	4,2	3,4	13,5
		BTW	2017	49 285	75,1	385	1,0	36 605	35,1	13,7	10,7	13,0	3,3	12,8	11,4
		LTW	2018	49 011	68,7	384	1,1	33 282	27,5	7,6	20,6	10,3	16,5	7,3	10,3
262	Passau	KoW	2014	41 208	48,6	622	3,1	19 413	27,6	28,5	10,7	-	-	-	33,1
		EuW	2014	38 468	37,7	48	0,3	14 442	37,4	20,5	13,7	8,0	1,8	4,1	14,4
		BTW	2017	38 052	73,7	149	0,5	27 889	36,3	15,6	10,9	12,7	1,2	11,0	12,4
		LTW	2018	37 809	67,8	201	0,8	25 415	31,8	11,2	18,9	10,8	7,9	7,7	11,7
263	Straubing	KoW	2014	36 279	43,2	329	2,1	15 334	53,6	20,3	6,8	-	-	-	19,3
		EuW	2014	34 667	31,8	51	0,5	10 978	49,6	16,4	6,6	7,3	2,8	2,6	14,7
		BTW	2017	34 344	67,9	172	0,7	23 150	38,7	14,6	6,4	17,2	2,5	9,5	11,0
		LTW	2018	34 025	61,4	215	1,0	20 675	42,4	6,1	12,7	13,9	11,2	4,5	9,1
	Landkreise														
271	Deggendorf	KoW	2014	94 008	53,3	1 945	3,9	48 138	47,1	16,1	4,9	-	-	1,8	30,0
		EuW	2014	91 418	30,2	93	0,3	27 477	51,6	14,0	6,4	8,5	6,2	1,9	11,4
		BTW	2017	91 951	71,3	399	0,6	65 167	40,8	13,4	5,0	18,4	4,6	7,9	9,9
		LTW	2018	91 726	68,1	712	1,1	61 759	42,8	5,5	8,8	15,6	16,4	3,4	7,5
272	Freyung-Grafenau	KoW	2014	65 591	66,6	1 834	4,2	41 834	36,1	13,8	5,4	-	-	-	44,7
		EuW	2014	63 709	26,5	58	0,3	16 817	52,4	14,9	5,8	7,3	5,3	1,7	12,5
		BTW	2017	63 822	72,3	263	0,6	45 906	40,5	15,1	4,1	20,1	3,4	7,1	9,7
		LTW	2018	63 657	68,6	535	1,2	43 103	36,4	5,1	6,9	15,6	17,4	8,6	10,0
273	Kelheim	KoW	2014	90 439	59,7	2 243	4,2	51 777	34,3	15,9	7,3	-	-	3,3	39,3
		EuW	2014	87 352	37,6	108	0,3	32 717	52,3	15,8	7,3	6,2	4,3	1,8	12,3
		BTW	2017	66 984	76,1	439	0,7	66 545	41,9	14,5	6,2	14,9	4,5	8,3	9,7
		LTW	2018	88 212	70,5	625	1,0	61 570	33,7	6,4	11,0	11,5	24,6	3,3	9,5
274	Landshut	KoW	2014	120 662	60,9	2 803	3,8	70 657	35,5	12,7	8,2	-	26,7	2,7	14,2
		EuW	2014	116 297	39,9	127	0,3	46 264	47,7	12,9	9,4	6,2	9,9	2,2	11,7
		BTW	2017	117 820	79,1	461	0,5	92 730	39,4	11,7	6,5	15,1	7,4	10,3	9,6
		LTW	2018	118 247	74,7	814	0,9	87 472	31,0	5,9	12,4	11,8	26,3	4,4	8,2
275	Passau	KoW	2014	154 181	57,7	4 592	5,2	84 389	42,8	15,2	7,6	-	-	1,9	32,6
		EuW	2014	149 285	30,8	162	0,4	45 800	50,8	15,6	7,1	7,9	3,9	2,2	12,5
		BTW	2017	150 221	73,9	669	0,6	110 363	41,5	15,0	5,2	17,2	2,8	8,5	9,7
		LTW	2018	150 137	68,8	1 071	1,0	102 191	40,2	7,6	9,2	14,4	15,1	4,5	9,0
276	Regen	KoW	2014	64 015	60,4	2 225	5,7	36 472	38,7	20,7	6,8	-	-	1,7	32,1
		EuW	2014	62 610	26,4	69	0,4	16 429	51,3	14,8	5,7	9,1	5,3	1,9	11,8
		BTW	2017	62 255	73,0	676	1,5	44 783	40,5	15,4	3,9	20,7	3,4	6,9	9,1
		LTW	2018	62 083	66,3	401	1,0	40 774	38,8	6,6	9,4	16,9	14,2	6,5	7,7

[1] Bundestagswahl: Zweitstimmen; Landtagswahl: Mittelwert aus Erst- und Zweitstimmen (= Gesamtstimmen : 2); Kommunalwahlen: Gewichtete Stimmen.-
[2] Kommunalwahlen: CSU oder CSU und andere.- [3] Kommunalwahlen: SPD oder SPD und andere. - [4] Kommunalwahlen: GRÜNE oder GRÜNE und andere.-
[5] Kommunalwahlen: AfD oder AfD und andere.- [6] Kommunalwahlen: FREIE WÄHLER oder FREIE WÄHLER und andere.- [7] Kommunalwahlen: FDP oder FDP und andere.

Noch: 2. Wahlberechtigte, Wahlbeteiligung und Stimmabgabe bei den Kommunalwahlen 2014, der Europawahl 2014, der Bundestagswahl 2017 sowie der Landtagswahl 2018 nach Kreisen

Schl. Nr.	Gebiet	Wahlart		Wahlberechtigte	Wahlbeteiligung	Stimmen[1] ungültig		Stimmen[1] gültig	davon CSU[2]	davon SPD[3]	davon GRÜNE[4]	davon AfD[5]	davon FREIE WÄHLER[6]	davon FDP[7]	davon Sonstige
				Anzahl	%	Anzahl	%	Anzahl	%						
						Noch: Niederbayern									
	Noch: Landkreise														
277	Rottal-Inn	KoW	2014	95 783	57,0	2 400	4,4	52 244	46,9	12,3	7,7	-	-	-	33,1
		EuW	2014	91 946	33,1	141	0,5	30 292	54,4	11,8	7,0	7,4	3,9	2,1	13,4
		BTW	2017	92 055	73,9	455	0,7	67 614	44,0	12,5	5,5	15,3	3,2	9,2	10,3
		LTW	2018	91 910	69,9	816	1,3	63 438	43,2	5,1	10,0	11,7	16,0	3,7	10,1
278	Straubing-Bogen	KoW	2014	78 603	43,8	626	1,8	33 818	47,1	11,6	3,6	-	21,7	4,4	11,6
		EuW	2014	76 667	39,6	90	0,3	30 276	56,7	11,5	4,4	5,9	6,1	1,8	13,6
		BTW	2017	77 354	78,4	367	0,6	60 276	44,1	12,0	4,3	17,1	5,5	8,3	8,7
		LTW	2018	77 539	74,5	639	1,1	57 120	45,2	4,1	7,7	13,3	17,8	3,6	8,3
279	Dingolfing-Landau	KoW	2014	74 864	54,2	1 514	3,7	39 052	38,1	18,7	3,5	-	-	2,6	37,1
		EuW	2014	71 650	35,6	92	0,4	25 411	54,7	13,6	5,7	6,5	4,3	1,8	13,5
		BTW	2017	71 290	73,0	320	0,6	51 711	41,0	13,3	4,8	18,3	4,2	9,0	9,4
		LTW	2018	71 169	67,5	557	1,2	47 463	40,7	7,2	8,2	14,7	16,6	3,5	9,0
						Oberpfalz									
	Kreisfreie Städte														
361	Amberg	KoW	2014	33 981	46,5	353	2,2	15 461	46,6	28,8	6,3	-	-	3,3	15,0
		EuW	2014	33 217	34,7	38	0,3	11 474	40,5	24,6	7,8	9,6	2,3	2,5	12,8
		BTW	2017	32 744	70,7	210	0,9	22 944	36,0	17,6	7,9	14,9	2,5	8,7	12,4
		LTW	2018	32 411	64,0	292	1,4	20 440	37,6	11,7	13,9	13,0	8,7	4,5	10,5
362	Regensburg	KoW	2014	109 654	49,7	1 445	2,7	53 027	32,8	33,7	10,5	-	-	3,0	20,1
		EuW	2014	103 432	40,3	94	0,2	41 581	31,8	23,0	17,4	7,6	3,0	3,2	14,0
		BTW	2017	105 833	76,4	425	0,5	80 429	33,2	14,9	14,6	10,8	2,0	10,1	14,5
		LTW	2018	105 169	70,5	541	0,7	73 552	28,4	10,0	26,0	9,2	9,2	5,5	11,9
363	Weiden i.d.OPf.	KoW	2014	34 089	51,9	474	2,7	17 205	34,6	37,1	7,6	-	-	3,5	17,3
		EuW	2014	33 246	34,7	46	0,4	11 505	40,9	25,1	8,4	10,6	2,5	2,2	10,4
		BTW	2017	32 995	70,5	223	1,0	23 046	37,3	20,2	6,5	14,6	2,4	8,2	10,9
		LTW	2018	32 535	64,8	226	1,1	20 842	37,9	13,8	13,2	13,3	7,2	5,9	8,8
	Landkreise														
371	Amberg-Sulzbach	KoW	2014	83 645	65,9	1 605	2,9	53 517	43,8	23,7	6,5	-	14,3	-	11,7
		EuW	2014	82 522	40,6	153	0,5	33 385	46,2	22,3	6,8	7,1	5,0	1,6	11,0
		BTW	2017	82 116	79,1	495	0,8	64 479	41,0	18,2	6,1	13,0	4,4	7,1	10,1
		LTW	2018	81 804	74,6	709	1,2	60 293	39,4	13,9	10,7	11,3	13,5	3,2	8,0
372	Cham	KoW	2014	104 218	65,6	3 175	4,6	65 236	34,3	8,1	4,2	-	8,4	0,4	44,5
		EuW	2014	102 140	31,1	137	0,4	31 612	53,7	13,0	5,9	6,9	8,6	1,6	10,3
		BTW	2017	101 946	74,0	538	0,7	74 888	42,7	13,4	4,3	18,0	6,5	7,0	8,0
		LTW	2018	101 900	70,9	929	1,3	71 289	41,7	5,3	7,8	16,1	18,8	3,3	7,0
373	Neumarkt i.d.OPf.	KoW	2014	102 534	62,1	1 589	2,5	62 043	47,3	15,3	9,2	-	-	2,1	26,2
		EuW	2014	99 620	42,7	139	0,3	42 437	53,4	13,6	8,2	6,8	5,9	1,6	10,5
		BTW	2017	101 016	80,6	597	0,7	80 782	45,8	12,8	7,7	12,0	4,6	7,8	9,3
		LTW	2018	101 202	76,3	857	1,1	76 366	47,2	6,1	12,4	10,2	13,6	3,3	7,2
374	Neustadt a.d.Waldnaab	KoW	2014	102 534	62,1	1 589	2,5	62 043	47,3	26,4	4,9	-	-	3,4	18,0
		EuW	2014	76 683	41,0	145	0,5	31 263	49,2	21,0	5,7	7,7	5,3	1,4	9,7
		BTW	2017	75 953	79,3	536	0,9	59 704	42,6	19,6	4,6	13,9	4,1	6,1	8,9
		LTW	2018	75 865	75,2	672	1,2	56 378	42,9	13,2	8,5	12,9	12,5	3,1	6,8

[1] Bundestagswahl: Zweitstimmen; Landtagswahl: Mittelwert aus Erst- und Zweitstimmen (= Gesamtstimmen : 2); Kommunalwahlen: Gewichtete Stimmen.-
[2] Kommunalwahlen: CSU oder CSU und andere.- [3] Kommunalwahlen: SPD oder SPD und andere. - [4] Kommunalwahlen: GRÜNE oder GRÜNE und andere.-
[5] Kommunalwahlen: AfD oder AfD und andere.- [6] Kommunalwahlen: FREIE WÄHLER oder FREIE WÄHLER und andere.- [7] Kommunalwahlen: FDP oder FDP und andere.

Noch: 2. Wahlberechtigte, Wahlbeteiligung und Stimmabgabe bei den Kommunalwahlen 2014, der Europawahl 2014, der Bundestagswahl 2017 sowie der Landtagswahl 2018 nach Kreisen

Schl. Nr.	Gebiet	Wahlart		Wahlberechtigte	Wahlbeteiligung	Stimmen[1] ungültig		Stimmen[1] gültig	davon CSU[2]	davon SPD[3]	davon GRÜNE[4]	davon AfD[5]	davon FREIE WÄHLER[6]	davon FDP[7]	davon Sonstige
				Anzahl	%	Anzahl	%	Anzahl	%						
						Noch: Oberpfalz									
	Noch: Landkreise														
375	Regensburg	KoW	2014	150 187	62,7	3 333	3,5	90 880	42,9	14,9	7,9	-	25,1	2,4	6,8
		EuW	2014	146 252	42,3	256	0,4	61 609	44,3	17,9	8,7	7,2	9,3	2,1	10,5
		BTW	2017	147 083	80,2	694	0,6	117 232	41,0	14,2	7,4	14,4	5,8	8,2	9,1
		LTW	2018	147 099	75,7	911	0,8	110 408	38,7	7,5	13,1	12,2	17,5	3,4	7,5
376	Schwandorf	KoW	2014	117 665	62,9	2 791	3,8	71 177	40,8	24,7	5,5	-	13,0	-	16,0
		EuW	2014	114 360	35,9	163	0,4	40 907	49,3	21,0	5,3	7,3	4,3	1,2	11,6
		BTW	2017	114 472	76,1	730	0,8	86 393	40,4	18,6	4,7	16,8	3,9	6,2	9,4
		LTW	2018	114 338	71,3	938	1,2	80 557	39,0	11,0	8,6	14,8	14,8	2,9	8,9
377	Tirschenreuth	KoW	2014	60 864	70,0	1 499	3,5	41 135	42,6	19,0	6,2	-	-	1,9	30,3
		EuW	2014	60 297	39,9	96	0,4	23 977	55,8	17,2	5,0	5,9	6,3	1,3	8,3
		BTW	2017	59 467	79,0	413	0,9	46 592	46,5	17,7	4,7	12,3	4,4	6,3	8,2
		LTW	2018	59 043	74,8	495	1,1	43 669	46,5	11,1	8,3	10,9	14,1	2,6	6,5
						Oberfranken									
	Kreisfreie Städte														
461	Bamberg	KoW	2014	56 181	44,4	521	2,1	24 416	27,5	21,5	18,6	-	8,1	3,0	21,3
		EuW	2014	55 010	40,2	81	0,4	22 046	32,8	19,9	21,0	7,0	1,9	3,6	13,8
		BTW	2017	55 773	76,0	225	0,5	42 172	31,2	16,5	14,5	11,4	1,2	10,7	14,4
		LTW	2018	55 183	68,5	377	1,0	37 414	31,3	9,9	26,7	10,3	5,6	6,0	10,2
462	Bayreuth	KoW	2014	58 689	41,4	569	2,3	23 729	29,8	21,2	11,6	-	-	5,8	31,5
		EuW	2014	57 280	38,0	83	0,4	21 667	33,3	24,4	14,5	8,1	2,4	5,4	11,9
		BTW	2017	57 170	73,2	244	0,6	41 629	36,0	18,5	11,1	9,6	1,3	11,8	11,7
		LTW	2018	56 443	65,1	348	0,9	36 416	35,4	13,9	20,7	8,2	7,0	6,8	8,0
463	Coburg	KoW	2014	32 962	51,3	434	2,6	16 482	26,3	33,9	10,5	-	-	3,7	25,6
		EuW	2014	32 359	38,8	33	0,3	12 526	34,7	27,9	13,7	7,9	1,4	3,3	11,0
		BTW	2017	31 781	74,0	158	0,7	23 365	33,2	21,2	10,6	10,7	1,1	10,5	12,8
		LTW	2018	31 481	64,4	197	1,0	20 087	33,2	17,5	21,1	9,3	4,9	5,6	8,4
464	Hof	KoW	2014	35 319	41,4	350	2,4	14 259	42,2	27,1	5,7	-	-	0,8	24,2
		EuW	2014	34 221	33,0	54	0,5	11 240	41,6	24,0	8,3	9,6	2,2	2,7	11,7
		BTW	2017	33 437	70,7	282	1,2	23 346	36,4	20,0	7,0	13,9	1,6	9,3	11,8
		LTW	2018	33 015	61,7	294	1,4	20 086	35,6	19,2	12,0	13,7	6,8	4,6	8,0
	Landkreise														
471	Bamberg	KoW	2014	116 958	65,6	2 915	3,8	73 812	44,9	17,5	8,6	-	12,6	1,8	14,6
		EuW	2014	115 598	40,4	190	0,4	46 479	50,1	16,7	8,4	6,9	3,4	2,2	12,3
		BTW	2017	116 290	81,3	594	0,6	93 939	42,7	15,1	6,2	15,5	2,5	8,6	9,5
		LTW	2018	116 048	75,0	753	0,9	86 279	46,4	6,7	12,3	14,2	9,4	4,6	6,5
472	Bayreuth	KoW	2014	86 028	67,0	2 078	3,6	55 521	33,6	20,1	7,7	-	-	2,5	36,1
		EuW	2014	85 177	40,7	120	0,3	34 577	44,5	22,2	7,9	7,4	6,7	2,4	9,0
		BTW	2017	84 462	79,8	359	0,5	67 020	45,0	19,1	6,0	10,9	3,1	7,6	8,2
		LTW	2018	84 153	74,1	509	0,8	61 850	44,6	12,1	10,6	9,7	13,6	3,5	5,9
473	Coburg	KoW	2014	71 540	61,1	1 467	3,4	42 220	33,6	31,2	8,3	-	-	1,8	25,1
		EuW	2014	70 794	39,7	100	0,4	28 004	42,1	27,8	7,8	7,3	4,0	2,0	9,0
		BTW	2017	70 038	78,6	421	0,8	54 616	39,1	22,2	6,9	12,0	2,2	8,4	9,1
		LTW	2018	69 716	70,0	486	1,0	48 336	38,6	19,4	12,0	10,6	9,6	3,6	6,3

[1] Bundestagswahl: Zweitstimmen; Landtagswahl: Mittelwert aus Erst- und Zweitstimmen (= Gesamtstimmen : 2); Kommunalwahlen: Gewichtete Stimmen.-
[2] Kommunalwahlen: CSU oder CSU und andere.- [3] Kommunalwahlen: SPD oder SPD und andere. - [4] Kommunalwahlen: GRÜNE oder GRÜNE und andere.-
[5] Kommunalwahlen: AfD oder AfD und andere.- [6] Kommunalwahlen: FREIE WÄHLER oder FREIE WÄHLER und andere.- [7] Kommunalwahlen: FDP oder FDP und andere.

Noch: 2. Wahlberechtigte, Wahlbeteiligung und Stimmabgabe bei den Kommunalwahlen 2014, der Europawahl 2014, der Bundestagswahl 2017 sowie der Landtagswahl 2018 nach Kreisen

Schl. Nr.	Gebiet	Wahlart		Wahlberechtigte	Wahlbeteiligung	Stimmen[1] ungültig		Stimmen[1] gültig	davon CSU[2]	davon SPD[3]	davon GRÜNE[4]	davon AfD[5]	davon FREIE WÄHLER[6]	davon FDP[7]	davon Sonstige
				Anzahl	%	Anzahl	%	Anzahl	%						
						Noch: Oberfranken									
	Noch: Landkreise														
474	Forchheim	KoW	2014	91 228	66,7	1 988	3,3	58 829	37,8	14,8	10,4	-	20,1	2,6	14,3
		EuW	2014	89 698	44,4	130	0,3	39 705	41,9	19,9	11,5	7,2	6,2	2,7	10,5
		BTW	2017	90 139	81,7	341	0,5	73 285	42,4	15,4	8,8	11,8	3,4	8,8	9,4
		LTW	2018	90 087	76,6	602	0,9	68 405	36,7	6,8	15,6	10,1	20,4	4,6	5,8
475	Hof	KoW	2014	80 288	64,3	1 542	3,0	50 065	43,4	30,0	4,7	-	-	1,6	20,2
		EuW	2014	79 214	40,5	132	0,4	31 917	45,1	26,1	5,9	7,5	4,0	1,7	9,8
		BTW	2017	77 737	78,4	419	0,7	60 497	41,2	21,9	5,1	12,4	2,8	7,6	9,0
		LTW	2018	76 937	71,5	589	1,1	54 452	39,3	22,4	7,6	11,8	9,5	3,3	6,1
476	Kronach	KoW	2014	56 974	64,6	1 439	3,9	35 366	42,6	27,2	5,0	-	18,7	1,3	5,2
		EuW	2014	56 593	37,3	145	0,7	20 980	49,4	25,3	5,1	6,1	4,0	1,8	8,2
		BTW	2017	55 446	77,2	413	1,0	42 392	43,7	23,4	4,4	11,8	2,2	6,7	7,8
		LTW	2018	55 125	69,9	629	1,6	37 921	45,3	16,4	8,7	10,9	10,8	2,4	5,5
477	Kulmbach	KoW	2014	61 020	60,5	1 152	3,1	35 751	36,7	25,8	6,4	-	-	3,1	28,0
		EuW	2014	60 402	38,6	87	0,4	23 201	43,8	24,4	7,2	8,3	4,9	2,5	9,1
		BTW	2017	59 443	77,8	302	0,7	45 935	42,3	20,3	6,3	11,4	3,0	7,6	9,0
		LTW	2018	59 041	70,9	409	1,0	41 425	37,9	19,5	10,1	10,5	12,1	4,3	5,7
478	Lichtenfels	KoW	2014	55 385	61,5	1 422	4,2	32 663	42,0	21,5	7,7	-	14,9	0,3	13,6
		EuW	2014	54 645	39,9	83	0,4	21 696	53,1	17,7	6,1	7,0	4,9	1,7	9,5
		BTW	2017	54 067	76,7	589	1,4	40 882	45,1	17,6	5,5	13,2	2,7	7,1	8,8
		LTW	2018	53 825	68,6	461	1,2	36 440	42,7	11,9	11,3	11,4	11,1	4,6	7,0
479	Wunsiedel i.Fichtelgebirge	KoW	2014	61 520	59,9	1 026	2,8	35 831	41,1	33,2	6,6	-	19,1	-	-
		EuW	2014	60 370	36,8	126	0,6	22 120	42,5	28,2	6,2	7,5	3,6	1,8	10,1
		BTW	2017	58 767	75,2	454	1,0	43 755	36,8	23,8	5,3	13,8	2,9	7,3	10,0
		LTW	2018	58 044	68,6	530	1,3	39 313	40,1	15,0	10,1	13,3	11,4	2,8	7,3
						Mittelfranken									
	Kreisfreie Städte														
561	Ansbach	KoW	2014	32 251	49,1	480	3,0	15 362	30,6	20,1	10,5	-	7,7	1,2	29,9
		EuW	2014	31 263	36,2	46	0,4	11 285	30,6	26,9	13,5	7,8	3,2	2,2	15,7
		BTW	2017	31 067	71,5	174	0,8	22 048	32,4	18,6	10,2	13,2	2,5	7,9	15,1
		LTW	2018	30 724	63,0	181	0,9	19 185	34,4	8,9	19,6	12,6	9,6	3,4	11,5
562	Erlangen	KoW	2014	82 284	49,3	845	2,1	39 712	34,0	29,3	15,8	-	-	7,1	13,8
		EuW	2014	77 383	48,2	88	0,2	37 232	26,2	28,1	18,9	6,6	2,5	4,1	13,6
		BTW	2017	77 280	80,4	255	0,4	61 897	31,7	17,8	16,2	8,0	1,3	10,6	14,4
		LTW	2018	76 439	74,9	458	0,8	56 794	30,3	12,6	26,8	6,5	6,1	6,1	11,5
563	Fürth	KoW	2014	93 197	45,4	843	2,0	41 470	24,8	51,1	11,8	-	3,5	2,5	6,2
		EuW	2014	86 007	36,5	145	0,5	31 223	26,0	29,4	15,9	8,1	1,8	3,0	15,7
		BTW	2017	86 606	73,7	503	0,8	63 288	28,7	20,9	11,9	11,9	1,5	9,1	16,1
		LTW	2018	86 684	65,6	476	0,8	56 411	30,5	15,8	21,7	10,2	4,9	5,1	11,8
564	Nürnberg	KoW	2014	385 621	44,3	3 809	2,2	166 853	29,4	44,1	9,0	-	2,8	2,0	12,7
		EuW	2014	349 601	41,1	811	0,6	142 993	27,7	29,9	14,5	8,4	1,9	3,0	14,6
		BTW	2017	343 832	74,2	1 873	0,7	253 253	28,9	19,5	12,4	12,0	1,4	9,6	16,1
		LTW	2018	340 137	67,5	2 305	1,0	227 117	34,1	14,6	20,9	9,7	4,0	4,9	11,7

[1] Bundestagswahl: Zweitstimmen; Landtagswahl: Mittelwert aus Erst- und Zweitstimmen (= Gesamtstimmen : 2); Kommunalwahlen: Gewichtete Stimmen.-
[2] Kommunalwahlen: CSU oder CSU und andere.- [3] Kommunalwahlen: SPD oder SPD und andere. - [4] Kommunalwahlen: GRÜNE oder GRÜNE und andere.-
[5] Kommunalwahlen: AfD oder AfD und andere.- [6] Kommunalwahlen: FREIE WÄHLER oder FREIE WÄHLER und andere.- [7] Kommunalwahlen: FDP oder FDP und andere.

Noch: 2. Wahlberechtigte, Wahlbeteiligung und Stimmabgabe bei den Kommunalwahlen 2014, der Europawahl 2014, der Bundestagswahl 2017 sowie der Landtagswahl 2018 nach Kreisen

Schl. Nr.	Gebiet	Wahlart		Wahlberechtigte	Wahlbeteiligung	Stimmen[1] ungültig		Stimmen[1] gültig	davon CSU[2]	davon SPD[3]	davon GRÜNE[4]	davon AfD[5]	davon FREIE WÄHLER[6]	davon FDP[7]	davon Sonstige
				Anzahl	%	Anzahl	%	Anzahl	%						
						Noch: Mittelfranken									
	Noch: Kreisfreie Städte														
565	Schwabach	KoW	2014	31 648	51,1	342	2,1	15 842	44,8	28,1	15,9	-	-	2,4	8,7
		EuW	2014	30 006	41,5	52	0,4	12 407	34,5	24,2	15,5	8,3	2,7	3,0	11,9
		BTW	2017	30 191	76,7	136	0,6	23 028	33,7	19,3	11,2	11,9	1,9	9,9	12,0
		LTW	2018	29 987	69,9	194	0,9	20 755	39,2	11,2	21,8	9,3	5,9	4,5	8,1
	Landkreise														
571	Ansbach	KoW	2014	143 943	62,4	3 595	4,0	86 214	41,0	17,6	12,4	-	-	4,7	24,3
		EuW	2014	139 801	39,4	194	0,4	54 919	40,1	21,1	11,1	7,3	5,9	2,4	12,2
		BTW	2017	140 308	77,8	684	0,6	108 509	40,9	16,4	8,5	11,7	3,8	7,7	11,0
		LTW	2018	140 035	71,0	796	0,8	98 644	41,6	7,4	16,2	9,9	13,0	3,2	8,6
572	Erlangen-Höchstadt	KoW	2014	106 238	63,3	1 946	2,9	65 255	36,5	22,3	14,8	-	-	4,4	21,9
		EuW	2014	102 993	47,0	154	0,3	48 263	35,5	25,1	14,3	7,6	5,1	3,2	9,3
		BTW	2017	103 450	83,0	421	0,5	85 475	38,4	17,1	11,5	10,5	2,9	9,8	9,9
		LTW	2018	103 092	77,2	532	0,7	79 056	37,7	11,2	19,5	9,0	10,8	4,4	7,4
573	Fürth	KoW	2014	93 955	29,0	489	1,8	26 772	40,6	28,9	12,2	-	14,7	3,6	-
		EuW	2014	90 790	44,1	140	0,3	39 870	34,0	27,8	12,1	8,6	4,0	2,4	11,1
		BTW	2017	91 482	81,5	473	0,6	74 047	35,9	18,8	10,4	12,1	2,7	9,3	10,8
		LTW	2018	91 331	74,9	467	0,7	67 928	38,8	13,3	17,1	10,5	8,6	4,0	7,7
574	Nürnberger Land	KoW	2014	133 300	60,6	2 358	2,9	78 408	34,2	23,1	13,5	-	-	2,4	26,7
		EuW	2014	129 375	44,7	233	0,4	57 662	34,0	26,7	13,0	7,4	5,5	2,6	10,8
		BTW	2017	130 070	82,2	546	0,5	106 353	35,7	19,3	10,3	11,4	3,3	9,0	11,1
		LTW	2018	129 586	76,4	788	0,8	98 212	39,8	12,5	16,6	9,6	9,3	3,7	8,5
575	Neustadt a.d.Aisch-Bad Windsheim	KoW	2014	79 144	66,2	2 132	4,1	50 253	37,7	19,0	9,7	-	-	1,5	32,0
		EuW	2014	77 421	42,6	141	0,4	32 864	42,0	21,4	10,3	6,4	5,9	2,3	11,7
		BTW	2017	77 403	78,1	422	0,7	60 009	41,2	16,6	8,9	10,9	3,8	8,1	10,5
		LTW	2018	77 230	72,8	462	0,8	55 764	46,6	8,6	12,5	8,7	12,6	3,0	8,0
576	Roth	KoW	2014	98 830	61,0	1 990	3,3	58 249	36,5	27,3	10,1	-	19,5	4,4	2,1
		EuW	2014	97 193	42,7	167	0,4	41 289	39,4	22,1	12,3	7,3	6,1	2,2	10,6
		BTW	2017	97 490	81,0	795	1,0	78 201	40,6	17,3	9,1	11,7	3,3	8,2	9,7
		LTW	2018	97 763	75,4	554	0,8	73 137	40,8	10,3	14,9	9,7	12,8	3,5	8,0
577	Weißenburg-Gunzenhausen	KoW	2014	74 248	62,6	1 652	3,6	44 836	44,2	25,6	9,4	-	-	3,1	17,7
		EuW	2014	72 500	41,3	138	0,5	29 826	42,1	21,9	11,1	6,9	3,9	1,9	12,1
		BTW	2017	72 385	75,3	679	1,2	53 861	42,5	17,8	8,8	11,3	3,0	6,9	9,7
		LTW	2018	71 980	70,4	491	1,0	50 036	43,5	9,4	14,3	9,3	13,2	2,6	7,7
						Unterfranken									
	Kreisfreie Städte														
661	Aschaffenburg	KoW	2014	52 773	37,1	574	2,9	19 026	35,2	31,8	14,5	-	-	4,9	13,6
		EuW	2014	49 917	34,3	123	0,7	16 989	34,3	23,2	15,1	8,5	1,6	4,0	13,4
		BTW	2017	49 763	73,5	450	1,2	36 150	33,3	17,7	11,3	12,0	1,0	11,7	13,0
		LTW	2018	49 548	63,6	463	1,5	31 025	35,0	13,2	20,7	10,8	4,1	6,9	9,2
662	Schweinfurt	KoW	2014	40 311	42,6	473	2,8	16 718	48,0	23,1	6,2	-	-	1,5	21,2
		EuW	2014	38 947	34,9	91	0,7	13 507	37,2	27,5	8,9	7,3	1,9	3,4	13,7
		BTW	2017	37 922	69,3	293	1,1	25 987	31,7	20,0	7,1	15,6	1,1	9,0	15,4
		LTW	2018	37 332	58,4	292	1,3	21 501	35,0	13,2	14,8	14,6	7,1	4,3	11,1

[1] Bundestagswahl: Zweitstimmen; Landtagswahl: Mittelwert aus Erst- und Zweitstimmen (= Gesamtstimmen : 2); Kommunalwahlen: Gewichtete Stimmen.-
[2] Kommunalwahlen: CSU oder CSU und andere.- [3] Kommunalwahlen: SPD oder SPD und andere. - [4] Kommunalwahlen: GRÜNE oder GRÜNE und andere.-
[5] Kommunalwahlen: AfD oder AfD und andere.- [6] Kommunalwahlen: FREIE WÄHLER oder FREIE WÄHLER und andere.- [7] Kommunalwahlen: FDP oder FDP und andere.

Noch: 2. Wahlberechtigte, Wahlbeteiligung und Stimmabgabe bei den Kommunalwahlen 2014, der Europawahl 2014, der Bundestagswahl 2017 sowie der Landtagswahl 2018 nach Kreisen

Schl. Nr.	Gebiet	Wahlart		Wahlberechtigte	Wahlbeteiligung	Stimmen[1] ungültig		Stimmen[1] gültig	davon CSU[2]	davon SPD[3]	davon GRÜNE[4]	davon AfD[5]	davon FREIE WÄHLER[6]	davon FDP[7]	davon Sonstige
				Anzahl	%	Anzahl	%	Anzahl	%						
	Noch: Unterfranken														
	Noch: Kreisfreie Städte														
663	Würzburg	KoW	2014	102 830	45,5	1 443	3,1	45 317	33,0	19,5	17,5	-	-	3,7	26,3
		EuW	2014	99 770	41,7	133	0,3	41 510	31,0	22,9	19,8	7,0	1,7	4,3	13,2
		BTW	2017	98 602	77,3	408	0,5	75 779	31,7	16,8	16,6	8,0	1,0	11,4	14,5
		LTW	2018	97 323	69,0	496	0,7	66 663	30,0	10,7	30,1	6,9	4,7	6,8	10,9
	Landkreise														
671	Aschaffenburg	KoW	2014	138 804	54,9	3 522	4,6	72 666	47,5	21,6	11,4	-	-	3,4	16,1
		EuW	2014	134 223	39,6	349	0,7	52 850	41,8	22,4	10,5	8,3	3,4	3,1	10,5
		BTW	2017	133 599	81,1	1 058	1,0	107 280	40,0	17,5	8,7	11,5	1,9	10,6	9,7
		LTW	2018	132 458	72,3	1 132	1,2	94 571	40,5	11,5	16,2	10,9	7,9	5,9	7,0
672	Bad Kissingen	KoW	2014	85 472	63,9	2 569	4,7	52 009	47,3	18,3	9,0	-	-	2,7	22,7
		EuW	2014	84 410	41,7	177	0,5	35 034	50,0	18,6	7,8	6,7	3,3	2,6	10,9
		BTW	2017	83 783	78,7	478	0,7	65 465	45,2	15,2	7,0	11,4	2,2	9,2	9,9
		LTW	2018	83 262	72,2	593	1,0	59 528	49,4	7,7	11,6	10,6	8,5	3,9	8,3
673	Rhön-Grabfeld	KoW	2014	65 392	63,6	1 648	4,0	39 946	49,9	13,8	9,5	-	-	3,5	23,3
		EuW	2014	64 780	41,1	135	0,5	26 505	53,4	17,1	8,3	5,2	3,7	2,5	9,8
		BTW	2017	64 277	78,3	430	0,9	49 927	46,7	14,2	7,0	10,4	2,5	9,3	9,9
		LTW	2018	63 737	71,5	471	1,0	45 113	50,0	6,6	12,7	9,0	10,0	3,9	7,8
674	Haßberge	KoW	2014	69 080	69,2	1 988	4,2	45 849	36,4	21,0	6,3	-	-	5,6	30,7
		EuW	2014	68 335	42,7	119	0,4	29 085	48,5	21,8	7,0	4,8	4,3	2,3	11,3
		BTW	2017	67 970	80,8	392	0,7	54 510	42,0	18,0	6,0	12,9	2,6	8,1	10,4
		LTW	2018	67 899	74,0	512	1,0	49 737	48,4	8,6	11,1	11,2	8,1	4,1	8,6
675	Kitzingen	KoW	2014	71 473	62,9	2 174	4,8	42 810	36,2	14,5	6,5	-	-	2,0	40,7
		EuW	2014	69 555	43,2	124	0,4	29 903	48,3	18,3	9,0	5,6	6,3	2,5	9,9
		BTW	2017	69 300	79,1	360	0,7	54 469	41,4	16,7	8,4	10,9	3,3	9,3	10,0
		LTW	2018	69 142	72,4	476	1,0	49 556	39,8	8,5	14,7	10,0	14,5	4,2	8,3
676	Miltenberg	KoW	2014	99 462	60,1	2 508	4,2	57 298	39,1	17,4	9,0	-	-	4,9	29,7
		EuW	2014	96 324	38,9	222	0,6	37 285	43,7	22,1	9,4	6,3	5,3	3,2	10,0
		BTW	2017	95 773	79,3	642	0,8	75 313	40,7	17,8	7,8	11,3	2,9	9,7	9,9
		LTW	2018	95 271	70,1	760	1,1	65 984	39,7	10,7	14,0	10,2	13,0	5,2	7,2
677	Main-Spessart	KoW	2014	103 264	67,3	3 971	5,7	65 496	35,1	17,1	13,3	-	-	1,0	33,6
		EuW	2014	101 181	42,1	201	0,5	42 410	44,6	20,8	9,7	7,9	5,8	2,2	9,0
		BTW	2017	100 410	80,9	596	0,7	80 655	42,9	19,2	7,5	10,4	2,9	8,0	9,1
		LTW	2018	99 733	74,2	764	1,0	73 272	41,4	11,3	13,8	9,2	11,7	4,0	8,5
678	Schweinfurt	KoW	2014	92 747	63,5	2 016	3,4	56 883	50,2	18,5	10,1	-	-	2,2	18,9
		EuW	2014	91 692	44,6	209	0,5	40 644	49,1	19,7	8,4	6,7	3,7	2,3	10,2
		BTW	2017	91 819	81,7	565	0,8	74 485	44,2	15,9	7,1	12,0	2,1	8,6	10,2
		LTW	2018	91 309	74,8	655	1,0	67 611	45,7	8,3	13,6	11,0	9,6	3,7	8,2
679	Würzburg	KoW	2014	129 295	66,8	3 634	4,2	82 752	43,4	22,5	13,1	-	-	2,1	18,9
		EuW	2014	127 059	47,5	250	0,4	60 164	41,9	22,6	12,5	6,9	3,4	2,8	10,0
		BTW	2017	127 396	83,8	646	0,6	106 128	41,1	18,3	10,5	9,1	1,8	9,6	9,7
		LTW	2018	126 934	77,4	835	0,8	97 388	40,3	11,3	19,0	7,9	8,6	4,8	8,1

[1] Bundestagswahl: Zweitstimmen; Landtagswahl: Mittelwert aus Erst- und Zweitstimmen (= Gesamtstimmen : 2); Kommunalwahlen: Gewichtete Stimmen.-
[2] Kommunalwahlen: CSU oder CSU und andere.- [3] Kommunalwahlen: SPD oder SPD und andere. - [4] Kommunalwahlen: GRÜNE oder GRÜNE und andere.-
[5] Kommunalwahlen: AfD oder AfD und andere.- [6] Kommunalwahlen: FREIE WÄHLER oder FREIE WÄHLER und andere.- [7] Kommunalwahlen: FDP oder FDP und andere.

Noch: 2. Wahlberechtigte, Wahlbeteiligung und Stimmabgabe bei den Kommunalwahlen 2014, der Europawahl 2014, der Bundestagswahl 2017 sowie der Landtagswahl 2018 nach Kreisen

Schl. Nr.	Gebiet	Wahlart		Wahlberechtigte	Wahlbeteiligung	Stimmen[1] ungültig		Stimmen[1] gültig	davon CSU[2]	davon SPD[3]	davon GRÜNE[4]	davon AfD[5]	davon FREIE WÄHLER[6]	davon FDP[7]	davon Sonstige
				Anzahl	%	Anzahl	%	Anzahl	%						
	Schwaben														
	Kreisfreie Städte														
761	Augsburg	KoW	2014	204 758	41,2	2 082	2,5	82 194	37,7	22,4	12,4	5,9	3,6	1,6	16,4
		EuW	2014	188 472	36,3	267	0,4	68 162	34,7	20,5	16,0	10,4	1,7	2,7	13,8
		BTW	2017	189 687	72,4	1 070	0,8	136 212	31,2	16,1	12,8	13,6	1,4	9,9	15,1
		LTW	2018	188 369	64,6	1 239	1,0	120 452	30,8	10,9	24,3	11,2	7,4	5,4	10,0
762	Kaufbeuren	KoW	2014	32 907	45,6	369	2,5	14 626	36,1	13,5	9,8	-	17,8	8,5	14,4
		EuW	2014	31 430	35,1	40	0,4	10 997	39,8	17,6	13,0	9,8	4,1	3,4	12,3
		BTW	2017	31 316	71,8	203	0,9	22 284	36,3	13,8	9,8	14,0	2,1	11,2	12,7
		LTW	2018	31 207	63,9	229	1,1	19 708	33,0	6,2	18,2	11,9	17,7	4,1	8,8
763	Kempten (Allgäu)	KoW	2014	50 815	41,4	775	3,7	20 271	37,0	17,0	13,7	-	-	5,7	26,4
		EuW	2014	48 210	35,9	65	0,4	17 231	34,9	19,3	13,2	10,8	7,1	3,7	11,0
		BTW	2017	48 267	72,1	268	0,8	34 513	34,0	14,3	11,3	13,4	2,5	11,7	12,7
		LTW	2018	48 229	64,2	359	1,2	30 622	29,3	7,1	20,4	11,5	17,6	6,8	7,2
764	Memmingen	KoW	2014	31 310	41,5	355	2,7	12 625	29,5	20,5	8,1	-	-	2,2	39,7
		EuW	2014	29 910	37,3	54	0,5	11 106	36,6	19,2	10,2	11,1	3,7	3,6	15,6
		BTW	2017	29 462	73,4	217	1,0	21 413	35,4	16,0	8,9	15,3	1,7	11,0	11,7
		LTW	2018	29 258	64,4	291	1,5	18 546	34,1	10,3	16,3	13,2	11,1	5,1	9,8
	Landkreise														
771	Aichach-Friedberg	KoW	2014	101 890	59,8	2 294	3,8	58 679	46,9	17,7	8,7	-	8,7	2,3	15,7
		EuW	2014	98 943	41,3	130	0,3	40 688	46,0	16,0	9,9	9,9	3,9	2,5	11,8
		BTW	2017	100 245	80,8	433	0,5	80 554	43,2	11,7	8,3	14,3	2,7	10,4	9,4
		LTW	2018	100 366	76,7	677	0,9	76 326	41,7	7,2	15,9	11,7	11,5	4,9	7,2
772	Augsburg	KoW	2014	191 681	57,0	4 597	4,2	104 596	48,1	16,7	10,8	-	-	2,9	21,5
		EuW	2014	185 425	40,1	313	0,4	74 017	44,9	16,0	10,5	10,5	5,5	2,5	10,1
		BTW	2017	187 683	79,1	1 004	0,7	147 402	40,6	13,1	8,8	13,8	3,6	10,3	9,9
		LTW	2018	187 596	73,0	1 305	1,0	135 715	37,9	8,6	15,9	11,4	14,7	4,6	6,9
773	Dillingen a.d.Donau	KoW	2014	74 079	57,5	1 581	3,7	41 008	36,4	15,9	7,2	-	-	5,5	35,0
		EuW	2014	72 224	36,6	103	0,4	26 350	48,4	14,2	7,9	7,8	7,3	2,6	11,7
		BTW	2017	72 289	75,6	373	0,7	54 279	40,2	13,4	6,7	16,6	4,4	10,0	8,5
		LTW	2018	72 300	68,6	676	1,4	48 925	40,7	7,3	10,7	13,9	16,4	5,3	5,7
774	Günzburg	KoW	2014	92 731	54,9	1 943	3,8	48 986	49,5	16,5	9,6	-	-	7,1	17,3
		EuW	2014	89 371	35,2	117	0,4	31 314	47,6	14,6	8,2	10,4	5,6	2,4	11,1
		BTW	2017	89 816	74,4	470	0,7	66 367	41,5	12,8	7,0	16,0	3,4	9,7	9,6
		LTW	2018	89 710	68,1	616	1,0	60 520	42,7	6,2	13,6	14,2	12,4	4,3	6,5
775	Neu-Ulm	KoW	2014	129 554	46,6	2 835	4,7	57 563	46,2	20,4	12,5	-	18,0	2,9	-
		EuW	2014	122 776	37,2	190	0,4	45 529	40,2	20,5	10,2	10,8	3,3	3,3	11,8
		BTW	2017	123 373	76,6	661	0,7	93 811	37,5	15,3	9,6	14,2	2,3	10,9	10,2
		LTW	2018	122 584	64,5	1 002	1,3	78 092	35,4	9,3	18,7	13,0	11,5	5,3	6,9
776	Lindau (Bodensee)	KoW	2014	63 163	50,7	1 474	4,6	30 557	39,4	13,7	14,0	-	-	2,2	30,7
		EuW	2014	59 362	39,9	101	0,4	23 593	40,8	16,2	13,5	6,8	7,0	3,5	12,2
		BTW	2017	59 631	78,2	292	0,6	46 324	40,7	13,3	12,9	9,0	2,2	10,4	11,5
		LTW	2018	59 117	68,7	504	1,2	40 095	36,1	6,3	22,5	7,6	15,7	4,7	7,0
777	Ostallgäu	KoW	2014	107 107	60,0	2 834	4,4	61 445	43,6	11,4	11,8	-	-	1,7	31,5
		EuW	2014	103 730	40,9	173	0,4	42 238	44,8	14,3	11,4	8,1	6,5	2,6	12,4
		BTW	2017	105 237	79,7	489	0,6	83 435	45,1	11,4	8,7	11,5	2,8	10,1	10,4
		LTW	2018	105 313	74,4	692	0,9	77 636	41,2	6,8	15,7	9,1	15,3	3,7	8,2

[1] Bundestagswahl: Zweitstimmen; Landtagswahl: Mittelwert aus Erst- und Zweitstimmen (= Gesamtstimmen : 2); Kommunalwahlen: Gewichtete Stimmen.-
[2] Kommunalwahlen: CSU oder CSU und andere.- [3] Kommunalwahlen: SPD oder SPD und andere. - [4] Kommunalwahlen: GRÜNE oder GRÜNE und andere.-
[5] Kommunalwahlen: AfD oder AfD und andere.- [6] Kommunalwahlen: FREIE WÄHLER oder FREIE WÄHLER und andere.- [7] Kommunalwahlen: FDP oder FDP und andere.

Noch: 2. Wahlberechtigte, Wahlbeteiligung und Stimmabgabe bei den Kommunalwahlen 2014, der Europawahl 2014, der Bundestagswahl 2017 sowie der Landtagswahl 2018 nach Kreisen

Schl. Nr.	Gebiet	Wahlart		Wahl-berechtigte	Wahl-beteili-gung	Stimmen[1]									
						ungültig		gültig	davon						
									CSU[2]	SPD[3]	GRÜNE[4]	AfD[5]	FREIE WÄHLER[6]	FDP[7]	Sonstige
				Anzahl	%	Anzahl	%	Anzahl	%						
	Noch: Schwaben														
	Noch: Landkreise														
778	Unterallgäu	KoW	2014	109 412	*58,9*	2 743	*4,3*	61 699	*42,0*	*10,3*	*8,5*	-	-	*1,5*	*37,7*
		EuW	2014	106 402	*38,9*	210	*0,5*	41 177	*45,6*	*12,5*	*8,8*	*9,6*	*7,7*	*2,6*	*13,2*
		BTW	2017	107 982	*78,0*	642	*0,8*	83 634	*43,0*	*10,7*	*7,3*	*15,3*	*3,2*	*10,4*	*10,1*
		LTW	2018	108 167	*72,5*	815	*1,0*	77 571	*42,1*	*5,0*	*13,6*	*12,6*	*14,4*	*4,4*	*7,9*
779	Donau-Ries	KoW	2014	103 151	*63,9*	3 583	*5,4*	62 354	*37,9*	*17,0*	*8,2*	-	*5,3*	*1,1*	*30,5*
		EuW	2014	99 971	*40,6*	159	*0,4*	40 411	*51,1*	*16,3*	*8,4*	*7,8*	*4,1*	*2,2*	*10,1*
		BTW	2017	100 218	*78,6*	525	*0,7*	78 278	*44,6*	*14,9*	*7,1*	*13,2*	*2,9*	*8,6*	*8,6*
		LTW	2018	100 078	*73,4*	937	*1,3*	72 553	*45,6*	*8,8*	*13,4*	*10,4*	*11,3*	*3,5*	*7,0*
780	Oberallgäu	KoW	2014	122 072	*59,7*	3 353	*4,6*	69 469	*42,2*	*8,8*	*12,7*	-	-	*3,1*	*33,2*
		EuW	2014	117 420	*41,9*	186	*0,4*	48 987	*41,7*	*13,4*	*11,3*	*8,2*	*13,7*	*2,8*	*8,9*
		BTW	2017	118 706	*80,1*	532	*0,6*	94 508	*44,7*	*11,3*	*10,5*	*10,3*	*3,5*	*10,7*	*9,1*
		LTW	2018	118 500	*74,2*	919	*1,0*	87 028	*37,1*	*4,7*	*18,8*	*8,4*	*20,6*	*4,4*	*5,9*

[1] Bundestagswahl: Zweitstimmen; Landtagswahl: Mittelwert aus Erst- und Zweitstimmen (= Gesamtstimmen : 2); Kommunalwahlen: Gewichtete Stimmen.- [2] Kommunalwahlen: CSU oder CSU und andere.- [3] Kommunalwahlen: SPD oder SPD und andere. - [4] Kommunalwahlen: GRÜNE oder GRÜNE und andere.- [5] Kommunalwahlen: AfD oder AfD und andere.- [6] Kommunalwahlen: FREIE WÄHLER oder FREIE WÄHLER und andere.- [7] Kommunalwahlen: FDP oder FDP und andere.

3. Abgeordnete des Europäischen Parlaments 2014 bis 2019 mit Wohnsitz in Bayern

(Stand: 20.03.2019, einschl. Listennachfolger)

Lfd. Nr.	Name	Geburtsjahr	Wohnort	Wahlvorschlag	Gewählt auf		
					gemeinsamer Liste für alle Länder	Liste für ein Land	
					Reihenfolge	Land	Platz
1	**Buchner, Dr. Klaus**	1941	München	ÖDP	1	–	–
2	**Deß, Albert**	1947	Berngau	CSU	–	BY	5
3	**Ertug, Ismail**	1975	Kümmersbruck	SPD	9	–	–
4	**Ferber, Markus**	1965	Schwabmünchen	CSU	–	BY	1
5	**Händel, Thomas**	1953	Fürth	DIE LINKE	2	–	–
6	**Hirsch, Nadja**	1978	München	FDP	4[1)]	–	–
7	**Hohlmeier, Monika**	1962	Bad Staffelstein	CSU	–	BY	4
8	**Müller, Ulrike**	1962	Missen-Wilhams	FREIE WÄHLER	1	–	–
9	**Niebler, Dr. Angelika**	1963	Vaterstetten	CSU	–	BY	2
10	**Noichl, Maria**	1967	Rosenheim	SPD	18	–	–
11	**Weber, Manfred**	1972	Wildenberg	CSU	–	BY	3
12	**Westphal, Kerstin**	1962	Schweinfurt	SPD	4	–	–

[1)] Nachrückerin für Lambsdorff Graf, Alexander.

4. Abgeordnete des Europäischen Parlaments aus Deutschland 2014 bis 2019

(Stand: 20.03.2019, einschl. Listennachfolger)

Lfd. Nr.	Name	Geburtsjahr	Wohnort	Wahlvorschlag	Gewählt auf		
					gemeinsamer Liste für alle Länder	Liste für ein Land	
					Reihenfolge	Land	Platz
1	**Böge, Reimer**	1951	Hasenmoor	CDU	–	SH	1
2	**Brok, Elmar**	1946	Bielefeld	CDU	–	NW	2
3	**Buchner, Prof. Dr. Klaus**	1941	München	ÖDP	1	–	–
4	**Bütikofer, Reinhard**	1953	Berlin	GRÜNE	4	–	–
5	**Bullmann, Udo**	1956	Gießen	SPD	3	–	–
6	**Caspary, Daniel**	1976	Weingarten	CDU	–	BW	2
7	**Collin-Langen, Birgit**	1956	Bingen am Rhein	CDU	–	RP	2
8	**Cramer, Michael**	1949	Berlin	GRÜNE	10	–	–
9	**Deß, Albert**	1947	Berngau	CSU	–	BY	5
10	**Detjen, Michael**	1958	Kaiserslautern	SPD	59[1)]	–	–
11	**Eck, Stefan**	1956	Saarbrücken	Tierschutzpartei	1	–	–
12	**Ehler, Dr. Jan Christian**	1963	Potsdam	CDU	–	BB	1
13	**Ernst, Cornelia**	1956	Dresden	DIE LINKE	3	–	–
14	**Ertug, Ismail**	1975	Kümmersbruck	SPD	9	–	–
15	**Ferber, Markus**	1965	Schwabmünchen	CSU	–	BY	1
16	**Fleckenstein, Knut**	1953	Hamburg	SPD	19	–	–
17	**Florenz, Karl-Heinz**	1947	Neukirchen-Vluyn	CDU	–	NW	8
18	**Franz, Romeo**	1966	Ludwigshafen am Rhein	GRÜNE	12[2)]	–	–
19	**Gahler, Michael**	1960	Hattersheim am Main	CDU	–	HE	2
20	**Gebhardt, Evelyne**	1954	Schwäbisch Hall	SPD	6	–	–
21	**Gehrold, Dr. Stefan**	1965	Oldenburg	CDU	–	NI	5[3)]
22	**Geier, Jens**	1961	Essen	SPD	7	–	–
23	**Gericke, Arne**	1964	Tessin	FAMILIE	1	–	–
24	**Giegold, Sven**	1969	Düsseldorf	GRÜNE	2	–	–
25	**Gieseke, Jens**	1971	Sögel	CDU	–	NI	4
26	**Gräßle, Dr. Ingeborg**	1961	Heidenheim an der Brenz	CDU	–	BW	5
27	**Händel, Thomas**	1953	Fürth	DIE LINKE	2	–	–
28	**Häusling, Martin**	1961	Bad Zwesten	GRÜNE	8	–	–
29	**Harms, Rebecca**	1956	Waddeweitz	GRÜNE	1	–	–
30	**Henkel, Prof. Dr. h. c. Hans-Olaf**	1940	Berlin	AfD	2	–	–
31	**Heubuch, Maria**	1958	Leutkirch im Allgäu	GRÜNE	11	–	–
32	**Hirsch, Nadja**	1978	München	FDP	4[4)]	–	–
33	**Hoffmann, Iris**	1963	Stäbelow	SPD	26	–	–
34	**Hohlmeier, Monika**	1962	Bad Staffelstein	CSU	–	BY	4
35	**Jahr, Dr. Peter**	1959	Lunzenau	CDU	–	SN	2
36	**Kammerevert, Petra**	1966	Düsseldorf	SPD	14	–	–
37	**Kaufmann, Dr. Sylvia-Yvonne**	1955	Berlin	SPD	10	–	–
38	**Keller, Franziska**	1981	Berlin	GRÜNE	3	–	–
39	**Klinz, Dr. Wolf**	1941	Königstein im Taunus	FDP	5[5)]	–	–
40	**Koch, Dr. Dieter-Lebrecht**	1953	Weimar	CDU	–	TH	1
41	**Kölmel, Bernd**	1958	Ötigheim	AfD	3	–	–

[1)] Nachrücker für Steinruck, Jutta.- [2)] Nachrücker für Albrecht, Jan Philipp.- [3)] Nachrücker für Balz, Burkhard.- [4)] Nachrückerin für Lambsdorff Graf, Alexander.- [5)] Nachrücker für Theurer, Michael.

Noch: 4. Abgeordnete des Europäischen Parlaments aus Deutschland 2014 bis 2019

(Stand: 20.03.2019, einschl. Listennachfolger)

Lfd. Nr.	Name	Geburtsjahr	Wohnort	Wahlvorschlag	Gewählt auf		
					gemeinsamer Liste für alle Länder	Liste für ein Land	
					Reihenfolge	Land	Platz
42	**Köster, Prof. Dr. Dietmar**	1957	Wetter (Ruhr)	SPD	13	–	–
43	**Kohn, Arndt**	1980	Stolberg	SPD	–[6)]	–	–
44	**Krehl, Constanze**	1956	Leipzig	SPD	23	–	–
45	**Kuhn, Werner**	1955	Zingst	CDU	–	MV	1
46	**Lange, Bernd**	1955	Burgdorf	SPD	5	–	–
47	**Langen, Dr. Werner**	1949	Oberfell	CDU	–	RP	1
48	**Leinen, Josef**	1948	Püttlingen	SPD	15	–	–
49	**Liese, Dr. Hans-Peter**	1965	Meschede	CDU	–	NW	4
50	**Lietz, Arne**	1976	Lutherstadt Wittenberg	SPD	24	–	–
51	**Lins, Norbert**	1977	Pfullendorf	CDU	–	BW	4
52	**Lochbihler, Barbara**	1959	Berlin	GRÜNE	5	–	–
53	**Lösing, Sabine**	1955	Göttingen	DIE LINKE	5	–	–
54	**Lucke, Prof. Dr. Bernd**	1962	Winsen (Luhe)	AfD	1	–	–
55	**Mann, Thomas**	1946	Schwalbach am Taunus	CDU	–	HE	1
56	**McAllister, David**	1971	Bad Bederkesa	CDU	–	NI	1
57	**Meißner, Gesine**	1952	Wennigsen (Deister)	FDP	3	–	–
58	**Melior, Susanne**	1958	Michendorf	SPD	22	–	–
59	**Meuthen, Dr. Jörg Hubert**	1961	Karlsruhe	AfD	10[7)]	–	–
60	**Michels, Martina**	1955	Berlin	DIE LINKE	7	–	–
61	**Müller, Ulrike**	1962	Missen-Wilhams	FREIE WÄHLER	1	–	–
62	**Neuser, Norbert**	1949	Boppard	SPD	27	–	–
63	**Niebler, Dr. Angelika**	1963	Vaterstetten	CSU	–	BY	2
64	**Noichl, Maria**	1967	Rosenheim	SPD	18	–	–
65	**Pieper, Dr. Markus**	1963	Lotte	CDU	–	NW	6
66	**Pretzell, Marcus**	1973	Bielefeld	AfD	7	–	–
67	**Preuß, Gabriele**	1954	Gelsenkirchen	SPD	20	–	–
68	**Quisthoudt-Rowohl, Dr. Godelieve**	1947	Hildesheim	CDU	–	NI	3
69	**Radtke, Dennis**	1979	Bochum	CDU	–	NW	9[8)]
70	**Reda, Julia**	1986	Wiesbaden	PIRATEN	1	–	–
71	**Reintke, Theresa**	1987	Oberhausen	GRÜNE	9	–	–
72	**Rodust, Ulrike**	1949	Holzdorf	SPD	12	–	–
73	**Schirdewan, Martin**	1975	Berlin	DIE LINKE	8[9)]	–	–
74	**Scholz, Helmut**	1954	Zeuthen	DIE LINKE	4	–	–
75	**Schulze, Sven**	1979	Selke-Aue	CDU	–	ST	1
76	**Schuster, Joachim**	1962	Bremen	SPD	21	–	–
77	**Schwab, Dr. Andreas**	1973	Villingen-Schwenningen	CDU	–	BW	3
78	**Simon, Peter**	1967	Mannheim	SPD	17	–	–
79	**Sippel, Birgit**	1960	Arnsberg	SPD	2	–	–
80	**Sommer, Dr. Renate**	1958	Herne	CDU	–	NW	3
81	**Sonneborn, Martin**	1965	Berlin	Die PARTEI	1	–	–
82	**Starbatty, Prof. Dr. Joachim**	1940	Tübingen	AfD	5	–	–
83	**Trebesius, Ulrike**	1970	Horst	AfD	6	–	–

[6)] Nachrücker für Schulz, Martin.- [7)] Nachrücker für Storch von, Beatrix.- [8)] Nachrücker für Reul, Herbert.- [9)] Nachrücker für De Masi, Fabio.

Noch: 4. Abgeordnete des Europäischen Parlaments aus Deutschland 2014 bis 2019

(Stand: 20.03.2019, einschl. Listennachfolger)

Lfd. Nr.	Name	Geburtsjahr	Wohnort	Wahlvorschlag	Gewählt auf		
					gemeinsamer Liste für alle Länder	Liste für ein Land	
					Reihenfolge	Land	Platz
84	**Trüpel, Dr. Helga**	1958	Bremen	GRÜNE	7	–	–
85	**Verheyen, Sabine**	1964	Aachen	CDU	–	NW	5
86	**Voigt, Udo**	1952	Berlin	NPD	1	–	–
87	**Voss, Axel**	1963	Bonn	CDU	–	NW	7
88	**Weber, Manfred**	1972	Wildenberg	CSU	–	BY	3
89	**Werner, Martina**	1961	Niestetal	SPD	16	–	–
90	**Westphal, Kerstin**	1962	Schweinfurt	SPD	4	–	–
91	**Wieland, Rainer**	1957	Gerlingen	CDU	–	BW	1
92	**Winkler, Hermann**	1963	Grimma	CDU	–	SN	1
93	**Winter, Dr. Babette**	1964	Erfurt	SPD	–[10)]	–	–
94	**Wölken, Tiemo**	1985	Osnabrück	SPD	–[11)]	–	–
95	**Zeller, Joachim**	1952	Berlin	CDU	–	BE	1
96	**Zimmer, Gabriele**	1955	Nahetal-Waldau	DIE LINKE	1	–	–

[10)] Nachrücker für Weizsäcker von, Jakob.- [11)] Nachrücker für Groote, Matthias.

Abb. 1

Kreisfreie Städte und Landkreise Bayerns zur Europawahl 2019

Abb. 2
Wahlen in Bayern seit 1946

Kommunalwahlen - Wahlbeteiligung und Stimmen (Wahl der Stadträte in den kreisfreien Städten und Wahl der Kreistage in den Landkreisen)
in Prozent

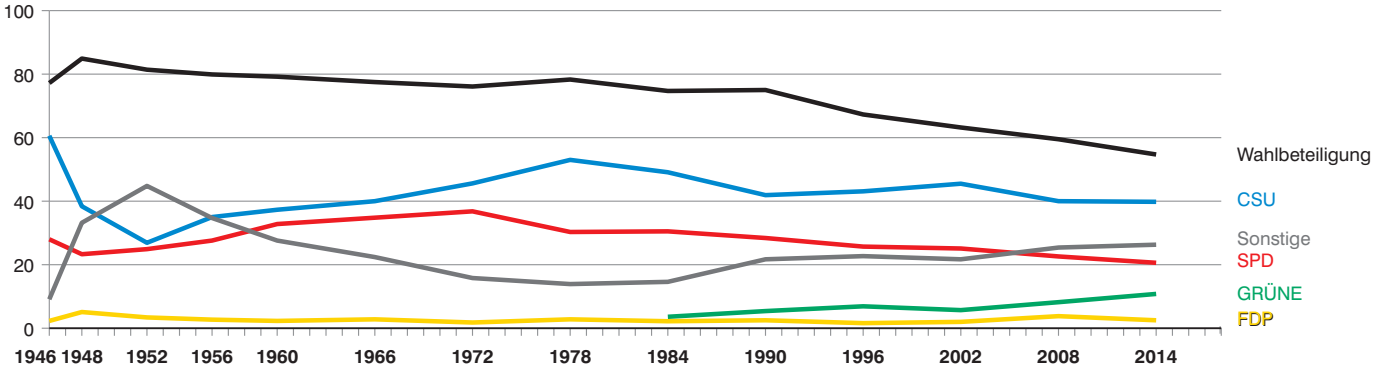

Europawahlen - Wahlbeteiligung und Stimmen
in Prozent

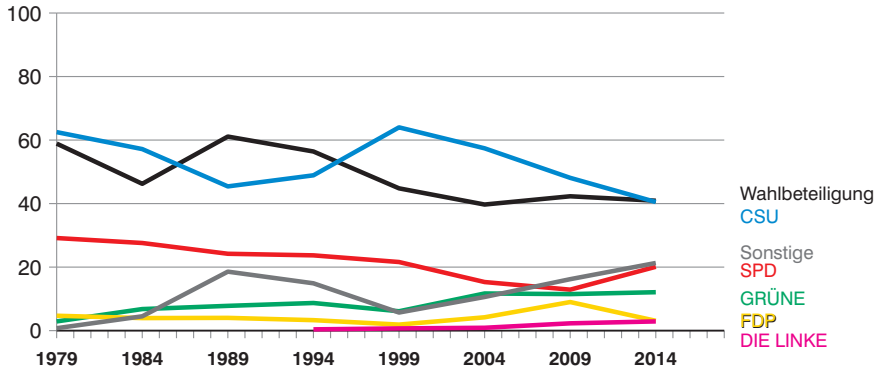

Bundestagswahlen - Wahlbeteiligung und Zweitstimmen
in Prozent

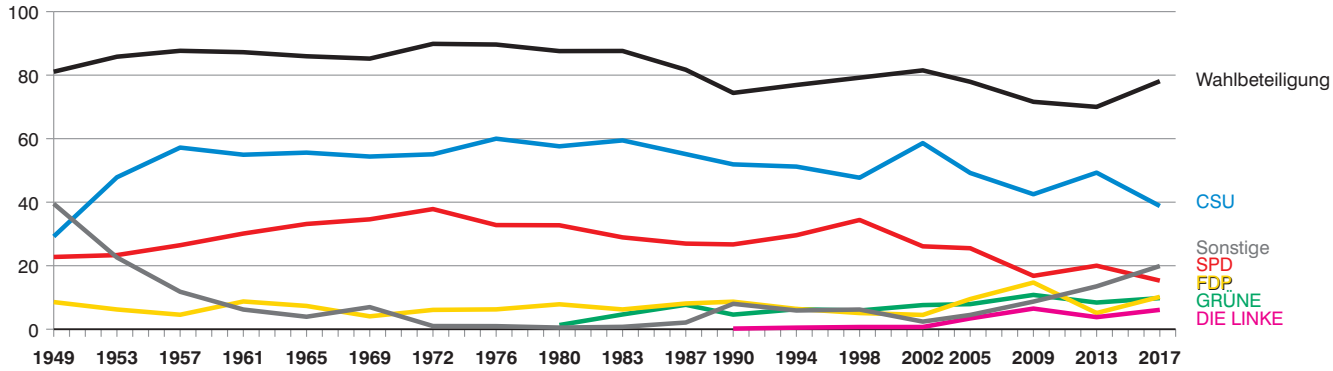

Landtagswahlen - Wahlbeteiligung und Gesamtstimmen (Erst- und Zweitstimmen)
in Prozent

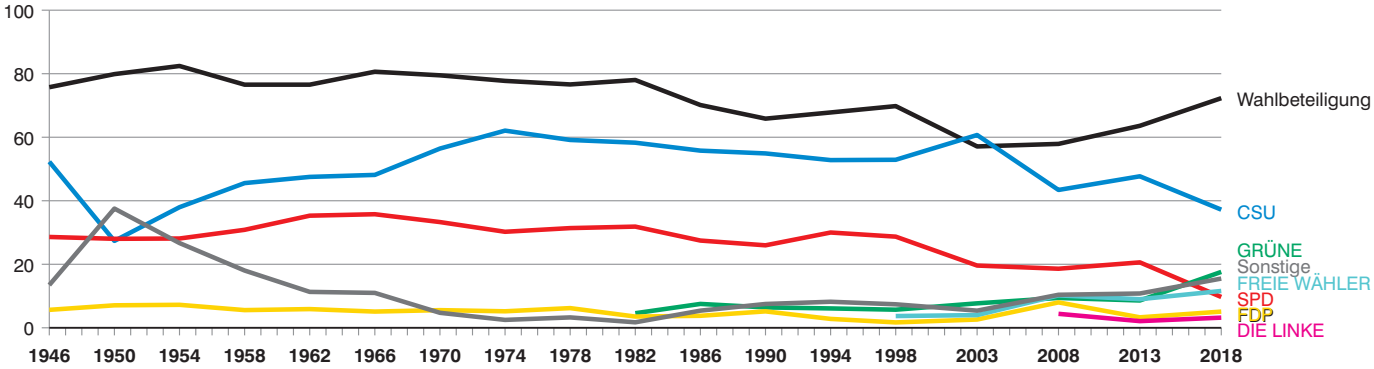

Veröffentlichungen zur Europawahl in Bayern am 26. Mai 2019

Bestellnummer	Titel	Erscheinungstermin
B75003	Vergleichszahlen, Abgeordnete	Mai 2019
B75103	Terminkalender	Januar 2019
B75113	Wahlleiter	Februar 2019
B75303	Vorläufiges Ergebnis	Montag nach dem Wahltag
B75413	Endgültiges Ergebnis	Juni 2019
B75423	Endgültiges Ergebnis: Regionalergebnisse	September 2019
B75433	Endgültiges Ergebnis: Text, Tabellen, Schaubilder	Dezember 2019
B75443	Europawahlen in Bayern 1979 bis 2019	Oktober 2019
B75503	Repräsentative Wahlstatistik	August 2019

Umfangreiche Informationen zu Wahlen in Bayern sind im Internet verfügbar unter www.statistik.bayern.de/wahlen/

Publikationsservice

Das Bayerische Landesamt für Statistik veröffentlicht jährlich über 400 Publikationen. Das aktuelle Veröffentlichungsverzeichnis ist im Internet als Datei verfügbar, kann aber auch als Druckversion kostenlos zugesandt werden.

Kostenlos
ist der Download der meisten Veröffentlichungen, z.B. von Statistischen Berichten (PDF- oder Excel-Format).

Kostenpflichtig
sind alle Printversionen (auch von Statistischen Berichten), Datenträger und ausgewählte Dateien (z.B. von Verzeichnissen, von Beiträgen, vom Jahrbuch).

Publikationsservice
Alle Veröffentlichungen sind im Internet verfügbar unter
www.statistik.bayern.de/produkte