



Statistische Berichte

# Viehbestände in Bayern 2025

Viehzählung im November



C III 1-3 j 2025  
Hrsg. im April 2026  
Bestellnr. C3132C 202500

## Zeichenerklärung

- 0 mehr als nichts, aber weniger als die Hälfte der kleinsten in der Tabelle nachgewiesenen Einheit
- nichts vorhanden oder keine Veränderung
- / keine Angaben, da Zahlen nicht sicher genug
- Zahlenwert unbekannt, geheimzuhalten oder nicht rechenbar
- ... Angabe fällt später an
- X Tabellenfach gesperrt, da Aussage nicht sinnvoll
- ( ) Nachweis unter dem Vorbehalt, dass der Zahlenwert erhebliche Fehler aufweisen kann
- p vorläufiges Ergebnis
- r berichtiges Ergebnis
- s geschätztes Ergebnis
- D Durchschnitt
- ≙ entspricht

## Auf- und Abrunden

Im Allgemeinen ist ohne Rücksicht auf die Endsummen auf- bzw. abgerundet worden. Deshalb können sich bei der Summierung von Einzelangaben geringfügige Abweichungen zu den ausgewiesenen Endsummen ergeben. Bei der Aufgliederung der Gesamtheit in Prozent kann die Summe der Einzelwerte wegen Rundens vom Wert 100 % abweichen. Eine Abstimmung auf 100 % erfolgt im Allgemeinen nicht.

## Publikationsservice

Das Bayerische Landesamt für Statistik veröffentlicht jährlich über 400 Publikationen. Das aktuelle Veröffentlichungsverzeichnis ist im Internet als Datei verfügbar, kann aber auch als Druckversion kostenlos zugesandt werden.

### Kostenlos

ist der Download der meisten Veröffentlichungen, z.B. von Statistischen Berichten (PDF- oder Excel-Format).

### Kostenpflichtig

sind alle Printversionen (auch von Statistischen Berichten), Datenträger und ausgewählte Dateien (z.B. von Verzeichnissen, von Beiträgen, vom Jahrbuch).

### Publikationsservice

 Alle Veröffentlichungen sind im Internet verfügbar unter [www.statistik.bayern.de/produkte](http://www.statistik.bayern.de/produkte)

## Impressum

### Statistische Berichte

bieten in tabellarischer Form neuestes Zahlenmaterial der jeweiligen Erhebung. Dieses wird, soweit erforderlich, methodisch erläutert und kurz kommentiert.

### Herausgeber, Druck und Vertrieb

Bayerisches Landesamt für Statistik  
Nürnberger Straße 95  
90762 Fürth

### Papier

Gedruckt auf umweltfreundlichem Papier, chlorfrei gebleicht.

### Vertrieb

E-Mail [vertrieb@statistik.bayern.de](mailto:vertrieb@statistik.bayern.de)  
Telefon 0911 98208-6311  
Telefax 0911 98208-96638

### Auskunftsdienst

E-Mail [info@statistik.bayern.de](mailto:info@statistik.bayern.de)  
Telefon 0911 98208-6563  
Telefax 0911 98208-96563

© Bayerisches Landesamt für Statistik, Fürth 2026  
Vervielfältigung und Verbreitung, auch auszugsweise, mit Quellenangabe gestattet.

**Hinweis:** Diese Druckschrift wird im Rahmen der Öffentlichkeitsarbeit der Bayerischen Staatsregierung herausgegeben. Sie darf weder von Parteien noch von Wahlwerbenden oder Wahlhelfern im Zeitraum von fünf Monaten vor einer Wahl zum Zwecke der Wahlwerbung verwendet werden. Dies gilt für Landtags-, Bundestags-, Kommunal- und Europawahlen. Missbräuchlich ist während dieser Zeit insbesondere die Verteilung auf Wahlveranstaltungen, an Informationsständen der Parteien sowie das Einlegen, Aufdrucken und Aufkleben parteipolitischer Informationen oder Werbemittel. Untersagt ist gleichfalls die Weitergabe an Dritte zum Zwecke der Wahlwerbung. Auch ohne zeitlichen Bezug zu einer bevorstehenden Wahl darf die Druckschrift nicht in einer Weise verwendet werden, die als Parteinahme der Staatsregierung zugunsten einzelner politischer Gruppen verstanden werden könnte. Den Parteien ist es gestattet, die Druckschrift zur Unterrichtung ihrer eigenen Mitglieder zu verwenden.

# Inhaltsverzeichnis

<b>Vorbemerkungen</b> .....	5
-----------------------------	---

## Abbildungen

1. Abb. 1 Rinderbestand in Bayern nach Regierungsbezirken im November 2025 .....	15
2. Abb. 2 Rinderbestand in Bayern nach Kreisen im November 2025 .....	16

## Tabellen

1. Schweinehalter und -bestände landwirtschaftlicher Einheiten Bayerns am 3. November 2025 nach Nutzungskategorien .....	7
2. Landwirtschaftliche Betriebe mit Haltung von Schweinen in Bayern am 3. November 2025 nach Tierkategorien .....	8
3. Landwirtschaftliche Betriebe mit Haltung von Schweinen und Schweinebestände in Bayern am 3. November 2025 nach Größenklassen .....	9
4. Landwirtschaftliche Betriebe mit Haltung von Zuchtsauen und Zuchtsauenbestände in Bayern am 3. November 2025 nach Größenklassen .....	10
5. Landwirtschaftliche Betriebe mit Haltung von Mastschweinen und Mastschweinebestände in Bayern am 3. November 2025 nach Größenklassen .....	11
6. Schafhalter landwirtschaftlicher Einheiten Bayerns am 3. November 2025 nach Nutzungskategorien .....	12
7. Schafbestände landwirtschaftlicher Einheiten Bayerns am 3. November 2025 nach Nutzungskategorien .....	13
8. Schafhalter landwirtschaftlicher Einheiten Bayerns am 3. November 2025 nach Größenklassen der gehaltenen Tiere .....	14
9. Rinderhalter und -bestände landwirtschaftlicher Einheiten Bayerns am 3. November 2025 nach Nutzungskategorien .....	17
10. Rinderhalter und -bestände ökologischer landwirtschaftlicher Einheiten Bayerns am 3. November 2025 nach Nutzungskategorien .....	18
11. Rinderhalter in den kreisfreien Städten und Landkreisen Bayerns am 3. November 2025 nach Haltungen .....	20
12. Rinderhalter in den kreisfreien Städten und Landkreisen Bayerns am 3. November 2025 nach Bestandsgrößen .....	26
13. Rinderbestände in den kreisfreien Städten und Landkreisen Bayerns am 3. November 2025 nach Haltungen .....	32
14. Rinderbestände in den kreisfreien Städten und Landkreisen Bayerns am 3. November 2025 nach Bestandsgrößen .....	38
15. Milchkuhalter in den kreisfreien Städten und Landkreisen Bayerns am 3. November 2025 nach Bestandsgrößen .....	41

16. Milchkuhbestände in den kreisfreien Städten und Landkreisen Bayerns am 3. November 2025 nach Bestandsgrößen .....	44
17. Haltungen von sonstigen Kühen in den kreisfreien Städten und Landkreisen Bayerns am 3. November 2025 nach Bestandsgrößen .....	50
18. Bestand an sonstigen Kühen in den kreisfreien Städten und Landkreisen Bayerns am 3. November 2025 nach Bestandsgrößen .....	53
19. Haltungen von Kälbern und Jungrindern in den kreisfreien Städten und Landkreisen Bayerns am 3. November 2025 nach Bestandsgrößen .....	56
20. Bestand an Kälbern und Jungrindern in den kreisfreien Städten und Landkreisen Bayerns am 3. November 2025 nach Bestandsgrößen .....	59
21. Haltungen von männlichen Rindern im Alter von mehr als 1 Jahr in den kreisfreien Städten und Landkreisen Bayerns am 3. November 2025 nach Bestandsgrößen .....	62
22. Bestand an männlichen Rindern im Alter von mehr als 1 Jahr in den kreisfreien Städten und Landkreisen Bayerns am 3. November 2025 nach Bestandsgrößen .....	65
23. Bestand an Rindern in Bayern am 3. November 2025 nach Nutzungsrichtungen und Rinderrassen .....	68
24. Rinderbestände in den Regierungsbezirken Bayerns am 3. November 2025 nach Nutzungsrichtungen und Rinderrassen .....	72
25. Haltungen mit Rindern zur Milchnutzung in den kreisfreien Städten und Landkreisen Bayerns am 3. November 2025 .....	82
26. Bestand an Rindern zur Milchnutzung in den kreisfreien Städten und Landkreisen Bayerns am 3. November 2025 .....	85
27. Haltungen mit Rindern zur Fleischnutzung in den kreisfreien Städten und Landkreisen Bayerns am 3. November 2025 .....	88
28. Bestand an Rindern zur Fleischnutzung in den kreisfreien Städten und Landkreisen Bayerns am 3. November 2025 .....	94
29. Haltungen mit Rindern zur Doppelnutzung (Milch / Fleisch) in den kreisfreien Städten und Landkreisen Bayerns am 3. November 2025 .....	100
30. Bestand an Rindern zur Doppelnutzung (Milch / Fleisch) in den kreisfreien Städten und Landkreisen Bayerns am 3. November 2025 .....	103
31. Haltungen mit Rindern und Rinderbestände in den Gemeinden Bayerns am 3. November 2025 .....	106

## Vorbemerkungen

Im vorliegenden Statistischen Bericht werden die endgültigen Ergebnisse der Erhebung über die Schweinebestände und die Schafbestände sowie der Erhebung über die Rinderbestände in Bayern zum 3. November 2025 nachgewiesen. Die Durchführung der Schweine- und Rinderzählungen erfolgt halbjährlich zum 3. Mai und zum 3. November. Die Schafbestandserhebung erfolgt jährlich zum 3. November. Daneben findet die Agrarstrukturerhebung in einem mehrjährigen Turnus (zuletzt 2023) und alle zehn Jahre die ebenso umfangreiche Landwirtschaftszählung (zuletzt zum Stichtag: 1. März 2020) statt.

Die **Erhebung über die Schweinebestände** wurde repräsentativ bei Schweine haltenden Betrieben durchgeführt. Diese Stichprobenerhebung lässt keine tiefere regionale Gliederung der Ergebnisse zu. Auskunftspflichtig sind ausgewählte landwirtschaftliche Betriebe mit mindestens 50 Schweinen oder 10 Zuchtsauen. Von den rund 3.160 Schweine haltenden Betrieben in Bayern, die diese Erfassungsgrenze erfüllen, wurden rund 1.230 Betriebe befragt. Rechtsgrundlage für diese Erhebung ist die Verordnung (EU) 2022/2379 des europäischen Parlaments und des Rates vom 23. November 2022 über Statistiken zu landwirtschaftlichen Betriebsmitteln und zur landwirtschaftlichen Erzeugung, zur Änderung der Verordnung (EG) Nr. 617/2008 der Kommission sowie zur Aufhebung der Verordnungen (EG) Nr. 1165/2008, (EG) Nr. 543/2009 und (EG) Nr. 1185/2009 des Europäischen Parlaments und des Rates sowie der Richtlinie 96/16/EG des Rates. Nationale Gesetzesgrundlagen sind das Agrarstatistikgesetz (AgrStatG) in der Fassung der Bekanntmachung vom 17. Dezember 2009 (BGBl. I S. 3886), das zuletzt durch Artikel 1 des Gesetzes vom 14. November 2022 (BGBl. I S. 2030) geändert worden ist und das Bundesstatistikgesetz (BStatG) in der Fassung der Bekanntmachung vom 20. Oktober 2016 (BGBl. I S. 2394), das zuletzt durch Artikel 14 des Gesetzes vom 8. Mai 2024 (BGBl. 2024 I Nr. 152) geändert worden ist. Seit Mai 2010 wurden die Berichtskreise und Erfassungsgrenzen geändert, so dass Vergleiche zu Vorjahren nur eingeschränkt möglich sind.

Die **Erhebung über die Rinderbestände** ist eine Sekundärstatistik. Hierzu wurden die Ergebnisse aus der Datenbank HIT (Herkunftssicherungs- und Informationssystem für Tiere) gewonnen. Die Auswertung erfolgt jeweils vier bis fünf Wochen nach dem Erhebungstichtag. Diese Totalerhebung lässt eine tiefere regionale Gliederung (siehe Tabellenspalte Regionalschlüssel = Reg.schl.) zu. Erhebungseinheiten zur Erfassung der Rinderbestände sind die nach § 26 Abs. 2 der Viehverkehrsverordnung (ViehVerkV) erfassten Einheiten in der HIT-Datenbank. Nachgewiesen werden sogenannte Haltungen/Stallungen (d. h. ein Betrieb kann mehrere Haltungen/Stallungen aufweisen). Die EU-Rechtsgrundlagen sind zum einen die Verordnung (EU) 2022/2379 des Europäischen Parlaments und des Rates vom 23. November 2022 über Statistiken zu landwirtschaftlichen Betriebsmitteln und zur landwirtschaftlichen Erzeugung, zur Änderung der Verordnung (EG) Nr. 617/2008 der Kommission sowie zur Aufhebung der Verordnungen (EG) Nr. 1165/2008, (EG) Nr. 543/2009 und (EG) Nr. 1185/2009 des Europäischen Parlaments und des Rates sowie der Richtlinie 96/16/EG des Rates, zum anderen die Verordnung (EU) 2018/848 des europäischen Parlaments und des Rates vom 30. Mai 2018 über die ökologische/biologische Produktion und die Kennzeichnung von ökologischen/biologischen Erzeugnissen sowie zur Aufhebung der Verordnung (EG) Nr. 834/2007 des Rates. Nationale Gesetzesgrundlagen sind das Agrarstatistikgesetz (AgrStatG) in der Fassung der Bekanntmachung vom 17. Dezember 2009 (BGBl. I S. 3886), das zuletzt durch Artikel 1 des Gesetzes vom 14. November 2022 (BGBl. I S. 2030) geändert worden ist und das Bundesstatistikgesetz (BStatG) in der Fassung der Bekanntmachung vom 20. Oktober 2016 (BGBl. I S. 2394), das zuletzt durch durch Artikel 14 des Gesetzes vom 8. Mai 2024 (BGBl. 2024 I Nr. 152) geändert worden ist. Weiter als nationale Gesetzesgrundlage gelten die Viehverkehrsverordnung (ViehVerkV) in der Fassung der Bekanntmachung vom vom 26. Mai 2020 (BGBl. I S. 1170) und das Rinderregistrierungsdurchführungsgesetz (RiRegDG) in der Fassung der Bekanntmachung vom 22. Juni 2004 (BGBl. I S. 1280), das zuletzt durch Artikel 105 des Gesetzes vom 20. November 2019 (BGBl. I S. 1626) geändert worden ist. In der HIT-Datenbank sind die Rindermerkmale auf Einzeltierbasis gespeichert. Fehlende notwendige Merkmale (z.B. Anteil der Schlachttiere, Nutzungsrichtung) werden rechnerisch anhand von Hilfsmerkmalen (z.B. Produktionsrichtung) berechnet. Das Statistische Landesamt für Hamburg und Schleswig-Holstein bereitet die Daten zentral auf und stellt den Statistischen Ämtern der Länder und des Bundes die Ergebnisse bereit. Seit Mai 2008 erfolgt die Erfassung der Merkmale allgemein bundesweit durch eine sekundärstatistische Auswertung der HIT-Datenbank, so dass Vergleiche zu Vorjahren nur eingeschränkt möglich sind.

Die **Erhebung über die Schafbestände** wurde repräsentativ bei Schafe haltenden Betrieben durchgeführt. Diese Stichprobenerhebung lässt keine tiefere regionale Gliederung der Ergebnisse zu. Im Rahmen der Erhebung über die Schafbestände werden Betriebe mit einer Haltung von mindestens 20 Schafen einbezogen. Von den rund 2.120 Schafhaltenden Betrieben in Bayern, die diese Erfassungsgrenze erfüllen, wurden rund 780 Betriebe befragt. Rechtsgrundlage für diese Erhebung ist die Verordnung (EG) Nr. 1165/2008 des Europäischen Parlaments und des Rates vom 19. November 2008 über Viehbestands- und Fleischstatistiken und zur Aufhebung der Richtlinien 93/23/EWG, 93/24/EWG und 93/25/EWG des Rates (ABl. L 321 vom 1. Dezember 2008 S. 1). Nationale Gesetzesgrundlagen sind das Agrarstatistikgesetz (AgrStatG) in der Fassung der Bekanntmachung vom 17. Dezember 2009 (BGBl. I S. 3886), das zuletzt durch Artikel 1 des Gesetzes vom 14. November 2022 (BGBl. I S. 2030) geändert worden ist und das Bundesstatistikgesetz (BStatG) in der Fassung der Bekanntmachung vom 20. Oktober 2016 (BGBl. I S. 2394), das zuletzt durch Artikel 2 des Gesetzes vom 14. Juni 2021 (BGBl. I S. 1751) geändert worden ist.

Änderungen im Erfassungs- und Darstellungsbereich und methodische Änderungen schränken die Vergleichbarkeit von Ergebnissen der Vorjahre der Schweine-, Schaf- und Rinderbestandserhebung ein.

#### **Gestaltung der Tabellen:**

Manche Tabellen der Vieherhebungen sind neu aufgesetzt, die inhaltlich Änderungen ergeben.

#### **Rundungsdifferenzen:**

Da die Rundung der Angaben in den Tabellenfeldern durch die elektronische Datenverarbeitung erst unmittelbar vor dem Ausdruck eines jeden Wertes erfolgte, können innerhalb der Tabelle Rundungsdifferenzen zwischen den ausgedruckten Summenpositionen und der Summe der Einzelwerte auftreten.

#### **Abkürzungsverzeichnis:**

Abl. (L)	Amtsblatt (Reihe L „Rechtsvorschriften“)
AgrStatG	Agrarstatistikgesetz
Bay.	Bayern
BGBl. (I)	Bundesgesetzblatt (Teil I)
BStatG	Bundesstatistikgesetz
DA	Deutsche Angus (Rinderrasse der Fleischnutzung)
EG	Europäische Gemeinschaft
EU	Europäische Union
EWG	Europäische Wirtschaftsgemeinschaft
Gde	Gemeinde
GKSt	Große Kreisstadt
HIT	Herkunftssicherungs- und Informationssystem für Tiere
Lfd.Nr.	Laufende Nummer
Lkr	Landkreis
M	Markt
MFr.	Mittelfranken
NB	Niederbayern
OB	Oberbayern
OFr.	Oberfranken
OPf.	Oberpfalz
Reg.Bez.	Regierungsbezirk
Reg.Schl.	Regionalschlüssel
Rinderregistrierungsdurchführungsgesetz	RiRegDG
Schl.	Schlüssel
Schw.	Schwaben
St	Stadt
UFr.	Unterfranken
Viehverkehrsverordnung	ViehVerkV
VGem	Verwaltungsgemeinschaft

# 1. Schweinehalter und -bestände landwirtschaftlicher Einheiten<sup>\*)</sup> Bayerns am 3. November 2025 nach Nutzungskategorien

Merkmal	repräsentative Viehzählung am 3. November 2025	repräsentative Viehzählung am 3. November 2024	Veränderung 3. November 2025 gegenüber 3. November 2024	
	Anzahl (gerundet)			%
<b>Schweinehalter insgesamt</b> .....	<b>3 160</b>	<b>3 260</b>	<b>- 100</b>	<b>-3,1</b>
und zwar Mastschweinehalter .....	2 750	2 800	- 50	-1,7
Zuchtschweinehalter .....	1 210	1 280	- 70	-5,4
<b>Schweine insgesamt</b> .....	<b>2 435 700</b>	<b>2 430 400</b>	<b>5 300</b>	<b>0,2</b>
davon Ferkel .....	682 200	681 200	1 100	0,2
Jungschweine unter 50 kg Lebendgewicht .....	463 200	442 600	20 500	4,6
Mastschweine <sup>1)</sup> .....	1 132 000	1 141 700	- 9 700	-0,8
davon 50 bis unter 80 kg Lebendgewicht .....	534 000	525 600	8 400	1,6
80 bis unter 110 kg Lebendgewicht .....	477 800	503 300	- 25 500	-5,1
110 kg oder mehr Lebendgewicht .....	120 200	112 800	7 400	6,6
Zuchtsauen 50 kg oder mehr Lebendgewicht .....	156 200	161 900	- 5 800	-3,6
davon Jungsauen zum ersten Mal trächtig .....	15 100	16 400	- 1 300	-7,7
andere trächtige Sauen .....	99 800	100 200	- 400	-0,4
Jungsauen noch nicht trächtig .....	15 500	19 600	- 4 100	-21,1
andere nicht trächtige Sauen .....	25 800	25 800	0	0,0
Eber zur Zucht .....	/	/	/	/

<sup>\*)</sup> Bei der Schweinebestandserhebung gelten Betriebe als landwirtschaftliche Einheiten.

<sup>1)</sup> Einschl. ausgemerzte Zuchttiere.

**2. Landwirtschaftliche Betriebe mit Haltung von Schweinen in Bayern  
am 3. November 2025 nach Tierkategorien**

Merkmal	Betriebe	Tiere
	Anzahl (gerundet)	
<b>Schweine insgesamt</b> .....	<b>3 160</b>	<b>2 435 700</b>
davon Ferkel .....	1 340	682 200
Jungschweine .....	2 220	463 200
<b>Mastschweine zusammen</b> .....	<b>2 750</b>	<b>1 132 000</b>
davon 50 kg bis unter 80 kg Lebendgewicht .....	2 440	534 000
80 kg bis unter 110 kg Lebendgewicht .....	2 410	477 800
110 kg oder mehr Lebendgewicht .....	1 320	120 200
<b>Zuchtschweine über 50 kg Lebendgewicht zusammen</b> .....	<b>1 210</b>	<b>158 300</b>
davon Eber zur Zucht .....	720	/
Zuchtsauen zusammen .....	1 210	156 200
davon ... Jungsaunen zum ersten Mal trächtig .....	960	15 100
andere trächtige Sauen .....	1 160	99 800
Jungsaunen noch nicht trächtig .....	800	15 500
andere nicht trächtige Sauen .....	910	25 800

### 3. Landwirtschaftliche Betriebe mit Haltung von Schweinen und Schweinebestände in Bayern am 3. November 2025 nach Größenklassen

Betriebe mit ... Schweinen		Schweine insgesamt	
		Betriebe	Tiere
		Anzahl (gerundet)	
unter	100 .....	300	21 600
100 bis unter	250 .....	490	81 300
250 bis unter	500 .....	470	174 100
500 bis unter	1 000 .....	970	706 900
1 000 bis unter	2 000 .....	810	1 106 100
2 000 bis unter	5 000 .....	120	309 500
5 000 und mehr	.....	0	36 200
<b>Insgesamt</b>		<b>3 160</b>	<b>2 435 700</b>

#### 4. Landwirtschaftliche Betriebe mit Haltung von Zuchtsauen und Zuchtsauenbestände in Bayern am 3. November 2025 nach Größenklassen

Betriebe mit ... Zuchtsauen		Zuchtsauen	
		Betriebe	Tiere
		Anzahl (gerundet)	
unter	50 .....	330	7 600
50 bis unter	100 .....	280	21 000
100 bis unter	250 .....	450	71 000
250 bis unter	500 .....	130	41 200
500 bis unter	999 .....	20	.
1 000 und mehr	.....	0	.
<b>Insgesamt</b>		<b>1 210</b>	<b>156 200</b>

**5. Landwirtschaftliche Betriebe mit Haltung von Mastschweinen und  
Mastschweinebestände in Bayern am 3. November 2025 nach Größenklassen**

Betriebe mit ... Mastschweinen		Mastschweine	
		Betriebe	Tiere
		Anzahl (gerundet)	
unter	100 .....	710	33 300
100 bis unter	400 .....	900	201 100
400 bis unter	1 000 .....	920	600 400
1 000 bis unter	2 000 .....	220	271 100
2 000 bis unter	5 000 .....	/	/
5 000 und mehr	.....	-	-
	<b>Insgesamt</b>	<b>2 750</b>	<b>1 132 000</b>

**6. Schafhalter landwirtschaftlicher Einheiten<sup>\*)</sup> Bayerns  
am 3. November 2025 nach Nutzungskategorien**

Merkmal	Betriebe 2025	Betriebe 2024	Veränderung 3. November 2025 gegenüber 3. November 2024	
			Anzahl (gerundet)	%
<b>Schafe insgesamt .....</b>	<b>2 120</b>	<b>2 150</b>	<b>30</b>	<b>-1,5</b>
davon				
weibliche Schafe zur Zucht einschließlich gedeckte Lämmer	2 030	2 140	110	-4,9
davon				
Milchschafe .....	/	/	/	/
andere Mutterschafe .....	2 020	2 120	110	-5,1
Schafe unter 1 Jahr (außer gedeckte Lämmer) .....	1 810	1 930	120	-6,1
Schafböcke .....	1 710	1 750	40	-2,4
andere Schafe .....	480	310	170	55,6

<sup>\*)</sup> Bei der Schafbestandserhebung gelten Betriebe als landwirtschaftliche Einheiten.

**7. Schafbestände landwirtschaftlicher Einheiten<sup>\*)</sup> Bayerns  
am 3. November 2025 nach Nutzungskategorien**

Merkmal	Tiere 2025	Tiere 2024	Veränderung 3. November 2025 gegenüber 3. November 2024	
	Anzahl (gerundet)			%
<b>Schafe insgesamt .....</b>	<b>260 700</b>	<b>272 900</b>	<b>- 12 200</b>	<b>-4,5</b>
davon				
weibliche Schafe zur Zucht einschließlich gedeckte Lämmer	186 400	196 800	- 10 400	-5,3
davon				
Milchschafe .....	/	1 700	/	/
andere Mutterschafe .....	184 800	195 100	- 10 300	-5,3
Schafe unter 1 Jahr (außer gedeckte Lämmer) .....	63 700	69 100	- 5 400	-7,8
Schafböcke .....	4 400	4 100	200	5,1
andere Schafe .....	6 300	2 900	3 300	115,3

<sup>\*)</sup> Bei der Schafbestandserhebung gelten Betriebe als landwirtschaftliche Einheiten.

**8. Schafhalter landwirtschaftlicher Einheiten<sup>\*)</sup> Bayerns  
am 3. November 2025 nach Größenklassen der gehaltenen Tiere**

Betriebe mit ... Schafen	Schafe insgesamt	
	Betriebe	Tiere
Anzahl (gerundet)		
1 bis unter 50 .....	1 130	36 300
50 bis unter 500 .....	860	108 800
500 bis unter 1 000 .....	90	63 300
1 000 und mehr .....	40	52 300
<b>Insgesamt</b>	<b>2 120</b>	<b>260 700</b>

<sup>\*)</sup> Bei der Schafbestandserhebung gelten Betriebe als landwirtschaftliche Einheiten.

Abb. 1  
**Rinderbestand in Bayern**  
nach Regierungsbezirken im November 2025



Anteile in Prozent an allen Rindern

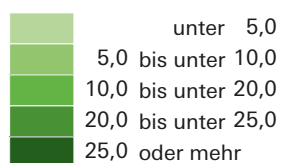
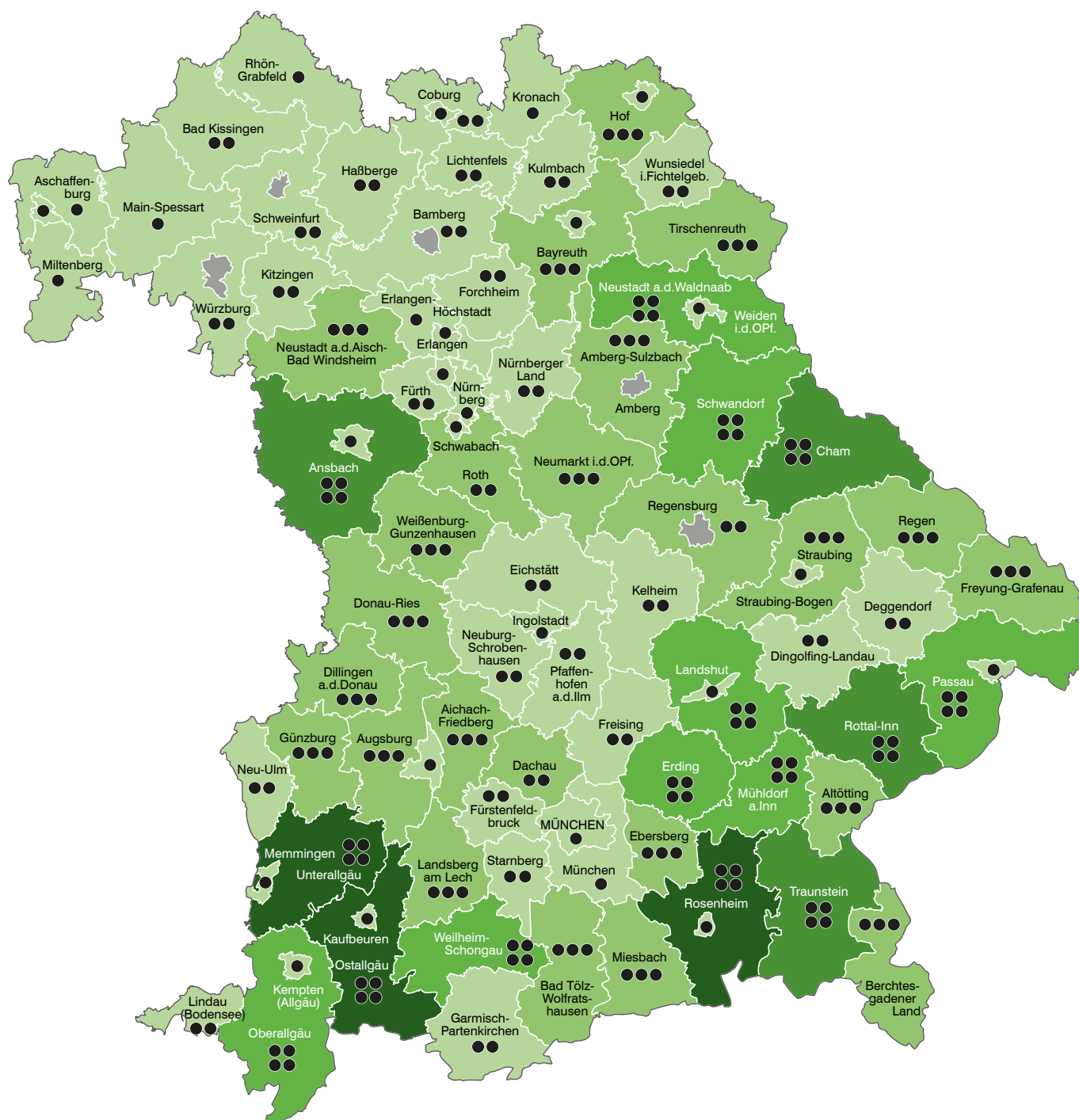


Abb. 2  
**Rinderbestand in Bayern**  
 nach Kreisen im November 2025



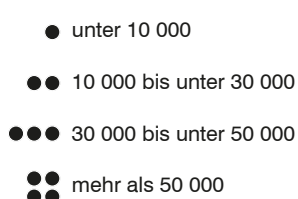
Anteile in Prozent  
 an allen Rindern



Geheimhaltung*	5
unter 1,0	52
1,0 bis unter 2,0	24
2,0 bis unter 3,0	8
3,0 bis unter 4,0	4
4,0 oder mehr	3

Häufigkeit

Anzahl der Tiere



\*oder keine Daten vorhanden.

**9. Rinderhalter und -bestände landwirtschaftlicher Einheiten<sup>1)</sup> Bayerns  
am 3. November 2025 nach Nutzungskategorien**

Merkmal	allgemeine Viehzählung am 3. November 2025	allgemeine Viehzählung am 3. November 2024	Veränderung 3. November 2025 gegenüber 3. November 2024	
	Anzahl			%
<b>Rinderhaltungen insgesamt</b> .....	<b>37 434</b>	<b>38 092</b>	<b>- 658</b>	<b>-1,7</b>
und zwar Milchkuhhaltungen .....	21 676	22 455	- 779	-3,5
Haltungen sonstiger Kühe .....	7 801	7 621	180	2,4
<b>Rinder insgesamt</b> .....	<b>2 713 070</b>	<b>2 733 203</b>	<b>-20 133</b>	<b>-0,7</b>
davon Kälber bis einschließlich 8 Monate alt .....	523 081	521 312	1 769	0,3
Jungrinder 8 Monate bis unter 1 Jahr alt .....	259 301	264 330	-5 029	-1,9
davon männlich .....	89 896	92 645	-2 749	-3,0
weiblich .....	169 405	171 685	-2 280	-1,3
Rinder 1 Jahr bis unter 2 Jahre	635 608	641 745	-6 137	-1,0
davon männlich .....	174 736	174 632	104	0,1
weiblich zum Schlachten <sup>1)</sup> .....	57 108	70 294	-13 186	-18,8
zur Zucht und Nutzung <sup>1)</sup> .....	403 764	396 819	6 945	1,8
Rinder 2 Jahre und älter .....	195 629	201 731	-6 102	-3,0
davon Bullen und Ochsen .....	20 379	20 226	153	0,8
Kalbinnen zum Schlachten <sup>1)</sup> .....	15 170	18 362	-3 192	-17,4
zur Zucht und Nutzung <sup>1)</sup> .....	160 080	163 143	-3 063	-1,9
Milchkühe <sup>2)</sup> .....	1 030 887	1 036 086	-5 199	-0,5
sonstige Kühe <sup>2)</sup> .....	68 564	67 999	565	0,8

<sup>1)</sup> Bei der Rinderbestandserhebung gelten Haltungen/Stallungen als landwirtschaftliche Einheiten.

<sup>1)</sup> Berechnet auf Basis der Schlachtungen im Vorjahreszeitraum.

<sup>2)</sup> Berechnet auf Basis der Produktionsrichtungen der Haltungen.

**10. Rinderhalter und -bestände ökologischer landwirtschaftlicher Einheiten<sup>\*)</sup> Bayerns  
am 3. November 2025 nach Nutzungskategorien**

Merkmal	Ökologische Haltungen	Ökologisch gehaltene Rinder
	Anzahl	
<b>Rinder insgesamt</b> .....	<b>4 752</b>	<b>267 161</b>
davon Kälber und Jungrinder bis einschließlich 1 Jahr alt .....	4 179	61 509
davon Kälber bis einschließlich 8 Monate alt .....	3 833	42 395
davon männlich .....	3 152	13 481
weiblich .....	3 568	28 914
Jungrinder 8 Monate bis einschließlich 1 Jahr alt .....	3 333	19 114
davon männlich .....	1 173	3 837
weiblich .....	3 066	15 277
Rinder 1 Jahr bis unter 2 Jahre alt .....	4 226	50 026
davon männlich .....	2 081	9 971
weiblich .....	3 907	40 055
Rinder 2 Jahre und älter .....	4 036	26 122
davon männlich .....	1 784	4 946
weiblich .....	3 537	21 176
Kühe zusammen .....	4 196	129 504
davon Milchkühe <sup>1)</sup> .....	2 751	109 805
sonstige Kühe <sup>1) 2)</sup> .....	1 558	19 699

<sup>\*)</sup> Bei der Rinderbestandserhebung gelten Haltungen/Stallungen als landwirtschaftliche Einheiten.

<sup>1)</sup> Berechnet auf Basis der Produktionsrichtungen der Haltungen.

<sup>2)</sup> Ammen-, Mutter-, Schlacht- und Mastkühe.



## 11. Rinderhalter in den kreisfreien Städten und

Reg. schl.	Regionale Einheit	Insgesamt	Kühe		Kälbern bis 8
			Milchkühen <sup>1)</sup>	sonstigen Kühen <sup>1)</sup>	männlich
<b>Zusammenstellung</b>					
1	Oberbayern .....	12 412	7 584	2 239	7 515
2	Niederbayern .....	5 610	2 829	1 282	3 371
3	Oberpfalz .....	4 665	2 943	963	3 083
4	Oberfranken .....	2 413	1 338	600	1 461
5	Mittelfranken .....	2 806	1 526	605	1 817
6	Unterfranken .....	1 598	424	745	940
7	Schwaben .....	7 930	5 032	1 367	4 817
	<b>Bayern</b>	<b>37 434</b>	<b>21 676</b>	<b>7 801</b>	<b>23 004</b>
<b>Regierungsbezirk</b>					
	<b>Kreisfreie Städte</b>				
161	Ingolstadt, Stadt .....	22	9	7	13
162	München, Landeshauptstadt .....	19	3	13	9
163	Rosenheim, Stadt .....	37	30	2	27
	<b>Landkreise</b>				
171	Altötting .....	458	277	86	313
172	Berchtesgadener Land .....	805	466	134	380
173	Bad Tölz-Wolfratshausen .....	828	518	143	452
174	Dachau .....	297	139	56	203
175	Ebersberg .....	430	269	60	280
176	Eichstätt .....	263	142	68	161
177	Erding .....	803	426	124	560
178	Freising .....	324	136	91	185
179	Fürstenfeldbruck .....	163	55	48	106
180	Garmisch-Partenkirchen .....	526	276	152	249
181	Landsberg am Lech .....	452	267	108	292
182	Miesbach .....	797	551	107	423
183	Mühldorf am Inn .....	914	600	122	660
184	München, Landkreis .....	112	44	35	62
185	Neuburg-Schrobenhausen .....	304	148	71	181
186	Pfaffenhofen an der Ilm .....	254	111	90	152
187	Rosenheim, Landkreis .....	1 809	1 280	285	1 161
188	Starnberg .....	163	88	35	91
189	Traunstein .....	1 476	984	231	892
190	Weilheim-Schongau .....	1 156	765	171	663
	<b>Oberbayern</b>	<b>12 412</b>	<b>7 584</b>	<b>2 239</b>	<b>7 515</b>
<b>Regierungsbezirk</b>					
	<b>Kreisfreie Städte</b>				
261	Landshut, Stadt .....	22	13	6	16
262	Passau, Stadt .....	25	12	6	14
263	Straubing, Stadt .....	4	1	2	2
	<b>Landkreise</b>				
271	Deggendorf .....	463	206	125	244
272	Freyung-Grafenau .....	678	368	186	340
273	Kelheim .....	177	75	39	108
274	Landshut, Landkreis .....	655	284	130	450
275	Passau, Landkreis .....	1 013	585	260	624
276	Regen .....	747	393	194	373
277	Rottal-Inn .....	1 099	543	144	744
278	Straubing-Bogen .....	496	282	143	302
279	Dingolfing-Landau .....	231	67	47	154
	<b>Niederbayern</b>	<b>5 610</b>	<b>2 829</b>	<b>1 282</b>	<b>3 371</b>

## Landkreisen Bayerns am 3. November 2025 nach Haltungen

Haltungen mit						
einschließlich Monate	Jungrindern von mehr als 8 Monaten bis einschließlich 1 Jahr		Rindern von mehr als 1 Jahr bis unter 2 Jahre		Rindern 2 Jahre und älter	
	weiblich	männlich	weiblich	männlich	weiblich	männlich

### nach Regierungsbezirken

8 633	2 659	8 021	4 391	9 989	2 838	9 016
3 675	1 698	3 359	2 434	4 179	1 175	3 420
3 547	1 212	3 317	1 770	3 919	884	3 399
1 725	540	1 565	808	1 967	560	1 725
1 964	920	1 837	1 291	2 248	669	1 926
924	521	732	775	1 075	601	835
5 737	1 656	5 234	2 829	6 376	1 652	5 834
<b>26 205</b>	<b>9 206</b>	<b>24 065</b>	<b>14 298</b>	<b>29 753</b>	<b>8 379</b>	<b>26 155</b>

### Oberbayern

14	8	9	10	13	5	13
7	3	8	9	14	11	10
29	7	27	15	29	6	30
328	153	310	213	365	89	310
519	114	456	196	641	133	561
603	115	557	272	694	227	654
187	118	183	158	218	87	177
326	74	291	125	348	104	327
183	71	170	97	201	64	175
556	323	525	412	609	158	507
199	108	177	153	231	95	199
95	65	92	85	105	52	89
305	100	281	191	402	150	351
321	107	284	192	352	129	325
535	99	485	228	645	173	603
682	304	657	392	760	137	656
59	28	53	50	76	41	64
194	88	179	135	236	84	188
156	75	147	118	185	87	157
1 325	241	1 249	467	1 512	380	1 440
113	40	98	64	128	58	115
1 063	262	1 017	443	1 246	296	1 163
834	156	766	366	979	272	902
<b>8 633</b>	<b>2 659</b>	<b>8 021</b>	<b>4 391</b>	<b>9 989</b>	<b>2 838</b>	<b>9 016</b>

### Niederbayern

12	7	10	9	15	6	14
14	7	15	13	21	4	16
3	x	3	x	4	4	3
297	123	262	187	346	103	286
462	94	417	204	531	167	450
114	47	105	71	129	40	114
381	312	357	371	410	125	334
709	233	625	361	791	218	689
512	118	463	247	604	173	484
716	507	702	629	811	162	631
346	122	297	190	389	126	319
109	128	103	152	128	47	80
<b>3 675</b>	<b>1 698</b>	<b>3 359</b>	<b>2 434</b>	<b>4 179</b>	<b>1 175</b>	<b>3 420</b>

## 11. Rinderhalter in den kreisfreien Städten und

Reg. schl.	Regionale Einheit	Insgesamt			Kälbern bis 8
			Milchkühen <sup>1)</sup>	sonstigen Kühen <sup>1)</sup>	männlich
<b>Regierungsbezirk</b>					
<b>Kreisfreie Städte</b>					
361	Amberg, Stadt .....	22	11	8	16
362	Regensburg, Stadt .....	1	x	x	1
363	Weiden in der Oberpfalz, Stadt .....	29	16	6	17
<b>Landkreise</b>					
371	Amberg-Weizsach .....	541	346	109	368
372	Cham .....	1 273	827	304	840
373	Neumarkt in der Oberpfalz .....	524	312	103	318
374	Neustadt an der Waldnaab .....	660	427	136	448
375	Regensburg, Landkreis .....	380	193	100	247
376	Schwandorf .....	730	461	128	472
377	Tirschenreuth .....	505	350	69	356
<b>Oberpfalz</b>		<b>4 665</b>	<b>2 943</b>	<b>963</b>	<b>3 083</b>
<b>Regierungsbezirk</b>					
<b>Kreisfreie Städte</b>					
461	Bamberg, Stadt .....	-	-	-	-
462	Bayreuth, Stadt .....	24	16	6	18
463	Coburg, Stadt .....	10	5	2	6
464	Hof, Stadt .....	20	12	3	14
<b>Landkreise</b>					
471	Bamberg, Landkreis .....	260	145	63	151
472	Bayreuth, Landkreis .....	530	283	119	318
473	Coburg, Landkreis .....	199	109	44	118
474	Forchheim .....	197	84	80	94
475	Hof, Landkreis .....	421	261	92	286
476	Kronach .....	166	75	52	90
477	Kulmbach .....	232	137	49	143
478	Lichtenfels .....	160	81	38	91
479	Wunsiedel im Fichtelgebirge .....	194	130	52	132
<b>Oberfranken</b>		<b>2 413</b>	<b>1 338</b>	<b>600</b>	<b>1 461</b>
<b>Regierungsbezirk</b>					
<b>Kreisfreie Städte</b>					
561	Ansbach, Stadt .....	37	21	7	27
562	Erlangen, Stadt .....	26	15	5	14
563	Fürth, Stadt .....	15	9	3	11
564	Nürnberg, Stadt .....	13	4	8	7
565	Schwabach, Stadt .....	12	6	2	7
<b>Landkreise</b>					
571	Ansbach, Landkreis .....	1 000	564	192	689
572	Erlangen-Höchstadt .....	114	56	31	62
573	Fürth, Landkreis .....	127	78	24	74
574	Nürnberger Land .....	260	119	81	137
575	Neustadt an der Aisch-Bad Windsheim ....	443	244	100	281
576	Roth .....	356	208	55	231
577	Weißenburg-Gunzenhausen .....	403	202	97	277
<b>Mittelfranken</b>		<b>2 806</b>	<b>1 526</b>	<b>605</b>	<b>1 817</b>

## Landkreisen Bayerns am 3. November 2025 nach Haltungen

Haltungen mit						
einschließlich Monate	Jungrindern von mehr als 8 Monaten bis einschließlich 1 Jahr		Rindern von mehr als 1 Jahr bis unter 2 Jahre		Rindern 2 Jahre und älter	
	weiblich	männlich	weiblich	männlich	weiblich	männlich
<b>Oberpfalz</b>						
16	10	16	14	17	6	14
x	1	x	1	x	1	x
22	4	19	4	23	9	24
419	151	388	202	457	117	395
1 012	318	930	473	1 100	207	923
382	119	357	192	431	104	347
504	158	478	232	554	136	497
260	135	240	188	297	91	239
536	186	509	288	600	147	555
396	130	380	176	440	66	405
<b>3 547</b>	<b>1 212</b>	<b>3 317</b>	<b>1 770</b>	<b>3 919</b>	<b>884</b>	<b>3 399</b>
<b>Oberfranken</b>						
-	-	-	-	-	-	-
18	6	17	7	22	6	20
7	1	5	2	10	x	8
16	6	16	5	17	4	14
179	67	166	90	209	63	172
383	103	346	146	428	121	395
150	39	126	61	155	45	141
121	38	107	73	159	60	123
325	97	300	150	361	92	327
110	29	97	57	139	44	112
165	63	150	81	189	48	170
101	41	99	58	120	38	109
150	50	136	78	158	39	134
<b>1 725</b>	<b>540</b>	<b>1 565</b>	<b>808</b>	<b>1 967</b>	<b>560</b>	<b>1 725</b>
<b>Mittelfranken</b>						
26	17	25	23	31	7	22
18	3	17	11	23	6	22
11	2	8	8	11	5	10
7	3	5	5	8	6	8
8	3	7	5	9	3	6
718	381	666	499	810	229	671
69	22	63	47	84	31	79
88	36	94	61	106	33	96
164	58	147	109	200	80	170
307	138	293	176	346	93	303
259	84	241	130	296	63	260
289	173	271	217	324	113	279
<b>1 964</b>	<b>920</b>	<b>1 837</b>	<b>1 291</b>	<b>2 248</b>	<b>669</b>	<b>1 926</b>

## 11. Rinderhalter in den kreisfreien Städten und

Reg. schl.	Regionale Einheit	Insgesamt	Kühe		
			Milchkühen <sup>1)</sup>	sonstigen Kühen <sup>1)</sup>	Kälbern bis 8
					männlich
<b>Regierungsbezirk</b>					
<b>Kreisfreie Städte</b>					
661	Aschaffenburg, Stadt .....	12	3	9	5
662	Schweinfurt, Stadt .....	3	1	2	2
663	Würzburg, Stadt .....	6	2	1	3
<b>Landkreise</b>					
671	Aschaffenburg, Landkreis .....	177	8	142	91
672	Bad Kissingen .....	247	85	113	147
673	Rhön-Grabfeld .....	180	42	89	91
674	Haßberge .....	199	83	57	120
675	Kitzingen .....	147	71	28	96
676	Miltenberg .....	154	21	109	87
677	Main-Spessart .....	183	28	118	108
678	Schweinfurt, Landkreis .....	144	35	40	93
679	Würzburg, Landkreis .....	146	45	37	97
<b>Unterfranken</b>		<b>1 598</b>	<b>424</b>	<b>745</b>	<b>940</b>
<b>Regierungsbezirk</b>					
<b>Kreisfreie Städte</b>					
761	Augsburg, Stadt .....	20	3	7	12
762	Kaufbeuren, Stadt .....	23	16	7	20
763	Kempten (Allgäu), Stadt .....	65	54	7	45
764	Memmingen, Stadt .....	51	32	12	30
<b>Landkreise</b>					
771	Aichach-Friedberg .....	421	191	87	269
772	Augsburg, Landkreis .....	533	303	125	334
773	Dillingen an der Donau .....	398	175	101	274
774	Günzburg .....	511	252	148	307
775	Neu-Ulm .....	208	113	57	145
776	Lindau (Bodensee) .....	518	355	63	276
777	Ostallgäu .....	1 737	1 258	230	1 031
778	Unterallgäu .....	1 299	942	202	858
779	Donau-Ries .....	523	238	95	361
780	Oberallgäu .....	1 623	1 100	226	855
<b>Schwaben</b>		<b>7 930</b>	<b>5 032</b>	<b>1 367</b>	<b>4 817</b>

<sup>1)</sup> Berechnet auf Basis der Produktionsrichtungen der Haltungen.

## Landkreisen Bayerns am 3. November 2025 nach Haltungen

Haltungen mit							
einschließlich Monate	Jungrindern von mehr als 8 Monaten bis einschließlich 1 Jahr		Rindern von mehr als 1 Jahr bis unter 2 Jahre		Rindern 2 Jahre und älter		
	weiblich	männlich	weiblich	männlich	weiblich	männlich	weiblich
<b>Unterfranken</b>							
	3	2	2	4	7	4	5
	1	3	1	2	2	2	1
	3	3	3	4	4	1	2
	96	60	68	92	120	98	83
	161	72	117	117	173	98	148
	103	41	80	79	129	68	115
	132	62	111	87	149	66	110
	94	41	84	69	108	30	86
	87	48	60	68	90	81	73
	105	61	74	91	111	79	87
	62	67	64	83	88	39	59
	77	61	68	79	94	35	66
	<b>924</b>	<b>521</b>	<b>732</b>	<b>775</b>	<b>1 075</b>	<b>601</b>	<b>835</b>
<b>Schwaben</b>							
	10	9	6	11	11	9	8
	19	6	18	11	23	7	19
	56	10	44	16	53	9	53
	35	10	27	18	40	12	37
	255	152	245	211	281	95	252
	374	121	331	217	410	142	363
	240	164	232	209	272	100	239
	354	153	318	257	404	137	344
	154	76	134	116	172	67	145
	386	69	346	145	430	86	390
	1 329	233	1 214	461	1 484	303	1 375
	1 023	230	925	456	1 088	279	1 043
	330	210	313	280	374	110	305
	1 172	213	1 081	421	1 334	296	1 261
	<b>5 737</b>	<b>1 656</b>	<b>5 234</b>	<b>2 829</b>	<b>6 376</b>	<b>1 652</b>	<b>5 834</b>

## 12. Rinderhalter in den kreisfreien Städten und Landkreisen

Reg. schl.	Regionale Einheit	Insgesamt	Regierungsbezirk	
			1 bis 9	10 bis 19
<b>Zusammenstellung</b>				
1	Oberbayern .....	12 412	2 222	1 612
2	Niederbayern .....	5 610	1 125	739
3	Oberpfalz .....	4 665	668	503
4	Oberfranken .....	2 413	435	319
5	Mittelfranken .....	2 806	456	300
6	Unterfranken .....	1 598	442	283
7	Schwaben .....	7 930	1 242	908
	<b>Bayern</b>	<b>37 434</b>	<b>6 590</b>	<b>4 664</b>
<b>Regierungsbezirk</b>				
	<b>Kreisfreie Städte</b>			
161	Ingolstadt, Stadt .....	22	7	2
162	München, Landeshauptstadt .....	19	6	4
163	Rosenheim, Stadt .....	37	2	3
	<b>Landkreise</b>			
171	Altötting .....	458	70	44
172	Berchtesgadener Land .....	805	242	174
173	Bad Tölz-Wolfratshausen .....	828	127	136
174	Dachau .....	297	38	25
175	Ebersberg .....	430	59	46
176	Eichstätt .....	263	53	38
177	Erding .....	803	99	65
178	Freising .....	324	69	36
179	Fürstenfeldbruck .....	163	28	14
180	Garmisch-Partenkirchen .....	526	162	107
181	Landsberg am Lech .....	452	86	44
182	Miesbach .....	797	145	134
183	Mühldorf am Inn .....	914	106	73
184	München, Landkreis .....	112	34	20
185	Neuburg-Schrobenhausen .....	304	61	37
186	Pfaffenhofen an der Ilm .....	254	52	49
187	Rosenheim, Landkreis .....	1 809	290	220
188	Starnberg .....	163	33	21
189	Traunstein .....	1 476	239	183
190	Weilheim-Schongau .....	1 156	214	137
	<b>Oberbayern</b>	<b>12 412</b>	<b>2 222</b>	<b>1 612</b>
<b>Regierungsbezirk</b>				
	<b>Kreisfreie Städte</b>			
261	Landshut, Stadt .....	22	5	3
262	Passau, Stadt .....	25	8	2
263	Straubing, Stadt .....	4	1	1
	<b>Landkreise</b>			
271	Deggendorf .....	463	123	77
272	Freyung-Grafenau .....	678	174	132
273	Kelheim .....	177	33	16
274	Landshut, Landkreis .....	655	110	39
275	Passau, Landkreis .....	1 013	201	134
276	Regen .....	747	191	143
277	Rottal-Inn .....	1 099	124	100
278	Straubing-Bogen .....	496	109	79
279	Dingolfing-Landau .....	231	46	13
	<b>Niederbayern</b>	<b>5 610</b>	<b>1 125</b>	<b>739</b>

## Bayerns am 3. November 2025 nach Bestandsgrößen

davon Bestand von ... Rindern <sup>1)</sup>				
20 bis 49	50 bis 99	100 bis 199	200 bis 499	500 und mehr

### nach Regierungsbezirken

2 763	2 780	2 466	547	22
1 166	1 120	1 086	361	13
981	1 052	1 105	343	13
527	438	456	233	5
567	517	649	305	12
345	235	178	108	7
1 786	1 893	1 564	502	35
<b>8 135</b>	<b>8 035</b>	<b>7 504</b>	<b>2 399</b>	<b>107</b>

### Oberbayern

4	6	2	-	1
3	4	1	1	-
7	14	9	2	-
74	112	121	36	1
185	126	64	13	1
254	200	102	8	1
55	74	72	31	2
74	104	120	27	-
54	57	43	17	1
146	181	231	78	3
70	73	61	14	1
20	42	42	15	2
149	75	30	3	-
77	106	107	32	-
259	177	75	7	-
180	227	274	53	1
17	21	13	7	-
57	67	60	22	-
56	34	51	12	-
370	435	420	71	3
39	32	34	3	1
328	348	314	63	1
285	265	220	32	3
<b>2 763</b>	<b>2 780</b>	<b>2 466</b>	<b>547</b>	<b>22</b>

### Niederbayern

3	5	5	1	-
4	8	3	-	-
-	1	1	-	-
90	89	59	25	-
159	94	100	19	-
39	37	39	13	-
110	161	180	53	2
187	219	206	65	1
186	107	99	21	-
228	278	258	107	4
123	65	87	30	3
37	56	49	27	3
<b>1 166</b>	<b>1 120</b>	<b>1 086</b>	<b>361</b>	<b>13</b>

## 12. Rinderhalter in den kreisfreien Städten und Landkreisen

Reg. schl.	Regionale Einheit	Insgesamt	Regierungsbezirk	
			1 bis 9	10 bis 19
<b>Regierungsbezirk</b>				
<b>Kreisfreie Städte</b>				
361	Amberg, Stadt .....	22	5	2
362	Regensburg, Stadt .....	1	-	-
363	Weiden in der Oberpfalz, Stadt .....	29	4	3
<b>Landkreise</b>				
371	Amberg-Weizsäckchen .....	541	73	59
372	Cham .....	1 273	184	141
373	Neumarkt in der Oberpfalz .....	524	91	68
374	Neustadt an der Waldnaab .....	660	93	58
375	Regensburg, Landkreis .....	380	67	41
376	Schwandorf .....	730	96	83
377	Tirschenreuth .....	505	55	48
	<b>Oberpfalz</b>	<b>4 665</b>	<b>668</b>	<b>503</b>
<b>Regierungsbezirk</b>				
<b>Kreisfreie Städte</b>				
461	Bamberg, Stadt .....	-	-	-
462	Bayreuth, Stadt .....	24	2	1
463	Coburg, Stadt .....	10	3	-
464	Hof, Stadt .....	20	4	1
<b>Landkreise</b>				
471	Bamberg, Landkreis .....	260	49	39
472	Bayreuth, Landkreis .....	530	103	66
473	Coburg, Landkreis .....	199	36	27
474	Forchheim .....	197	52	42
475	Hof, Landkreis .....	421	54	37
476	Kronach .....	166	32	33
477	Kulmbach .....	232	39	31
478	Lichtenfels .....	160	34	25
479	Wunsiedel im Fichtelgebirge .....	194	27	17
	<b>Oberfranken</b>	<b>2 413</b>	<b>435</b>	<b>319</b>
<b>Regierungsbezirk</b>				
<b>Kreisfreie Städte</b>				
561	Ansbach, Stadt .....	37	4	2
562	Erlangen, Stadt .....	26	1	8
563	Fürth, Stadt .....	15	3	2
564	Nürnberg, Stadt .....	13	4	1
565	Schwabach, Stadt .....	12	2	3
<b>Landkreise</b>				
571	Ansbach, Landkreis .....	1 000	142	82
572	Erlangen-Höchstadt .....	114	31	12
573	Fürth, Landkreis .....	127	18	14
574	Nürnberger Land .....	260	60	56
575	Neustadt an der Aisch-Bad Windsheim .....	443	78	42
576	Roth .....	356	52	42
577	Weißenburg-Gunzenhausen .....	403	61	36
	<b>Mittelfranken</b>	<b>2 806</b>	<b>456</b>	<b>300</b>

## Bayerns am 3. November 2025 nach Bestandsgrößen

davon Bestand von ... Rindern <sup>1)</sup>					
20 bis 49	50 bis 99	100 bis 199	200 bis 499	500 und mehr	
<b>Oberpfalz</b>					
4	4	5	2	-	
1	-	-	-	-	
4	9	8	1	-	
123	111	134	38	3	
291	305	265	86	1	
95	104	126	37	3	
132	149	177	51	-	
69	97	76	28	2	
171	155	171	52	2	
91	118	143	48	2	
<b>981</b>	<b>1 052</b>	<b>1 105</b>	<b>343</b>	<b>13</b>	
<b>Oberfranken</b>					
-	-	-	-	-	
4	3	11	3	-	
1	4	1	1	-	
2	6	6	1	-	
55	55	33	28	1	
108	87	100	65	1	
33	39	41	22	1	
40	26	26	11	-	
106	88	82	52	2	
46	24	26	5	-	
51	42	52	17	-	
36	24	28	13	-	
45	40	50	15	-	
<b>527</b>	<b>438</b>	<b>456</b>	<b>233</b>	<b>5</b>	
<b>Mittelfranken</b>					
14	5	10	2	-	
3	3	11	-	-	
1	3	5	1	-	
2	4	2	-	-	
1	4	1	1	-	
205	194	246	126	5	
26	17	20	7	1	
20	28	35	11	1	
53	45	33	13	-	
88	65	115	53	2	
75	73	83	31	-	
79	76	88	60	3	
<b>567</b>	<b>517</b>	<b>649</b>	<b>305</b>	<b>12</b>	

## 12. Rinderhalter in den kreisfreien Städten und Landkreisen

Reg. schl.	Regionale Einheit	Insgesamt	Regierungsbezirk	
			1 bis 9	10 bis 19
<b>Regierungsbezirk</b>				
<b>Kreisfreie Städte</b>				
661	Aschaffenburg, Stadt .....	12	5	3
662	Schweinfurt, Stadt .....	3	1	1
663	Würzburg, Stadt .....	6	-	3
<b>Landkreise</b>				
671	Aschaffenburg, Landkreis .....	177	79	28
672	Bad Kissingen .....	247	64	56
673	Rhön-Grabfeld .....	180	50	32
674	Haßberge .....	199	47	39
675	Kitzingen .....	147	25	16
676	Miltenberg .....	154	52	25
677	Main-Spessart .....	183	61	36
678	Schweinfurt, Landkreis .....	144	28	24
679	Würzburg, Landkreis .....	146	30	20
<b>Unterfranken</b>		<b>1 598</b>	<b>442</b>	<b>283</b>
<b>Regierungsbezirk</b>				
<b>Kreisfreie Städte</b>				
761	Augsburg, Stadt .....	20	5	2
762	Kaufbeuren, Stadt .....	23	-	5
763	Kempten (Allgäu), Stadt .....	65	9	2
764	Memmingen, Stadt .....	51	11	8
<b>Landkreise</b>				
771	Aichach-Friedberg .....	421	63	39
772	Augsburg, Landkreis .....	533	97	60
773	Dillingen an der Donau .....	398	66	39
774	Günzburg .....	511	94	70
775	Neu-Ulm .....	208	32	27
776	Lindau (Bodensee) .....	518	85	78
777	Ostallgäu .....	1 737	232	184
778	Untertallgäu .....	1 299	176	108
779	Donau-Ries .....	523	76	52
780	Oberallgäu .....	1 623	296	234
<b>Schwaben</b>		<b>7 930</b>	<b>1 242</b>	<b>908</b>

<sup>1)</sup> Einschl. Büffel/Bisons.

## Bayerns am 3. November 2025 nach Bestandsgrößen

davon Bestand von ... Rindern <sup>1)</sup>					
20 bis 49	50 bis 99	100 bis 199	200 bis 499	500 und mehr	
<b>Unterfranken</b>					
2	1	1	-	-	
-	-	1	-	-	
3	-	-	-	-	
37	22	9	2	-	
49	31	30	17	-	
41	33	13	10	1	
39	30	25	18	1	
30	30	30	15	1	
35	16	17	9	-	
46	22	11	6	1	
34	21	17	19	1	
29	29	24	12	2	
<b>345</b>	<b>235</b>	<b>178</b>	<b>108</b>	<b>7</b>	
<b>Schwaben</b>					
5	-	7	1	-	
4	5	8	1	-	
17	18	17	2	-	
11	9	6	6	-	
71	95	102	50	1	
99	110	117	46	4	
68	79	79	62	5	
94	106	99	45	3	
30	41	50	27	1	
150	128	71	6	-	
413	463	359	79	7	
236	329	340	98	12	
110	106	121	57	1	
478	404	188	22	1	
<b>1 786</b>	<b>1 893</b>	<b>1 564</b>	<b>502</b>	<b>35</b>	

### 13. Rinderbestände in den kreisfreien Städten und

Reg. schl.	Regionale Einheit	Insgesamt			
			Milchkühen <sup>1)</sup>	sonstigen Kühen <sup>1)</sup>	Kälbern bis 8
					männlich
<b>Zusammenstellung</b>					
1	Oberbayern .....	824 854	325 379	17 545	62 517
2	Niederbayern .....	391 283	124 347	9 514	43 407
3	Oberpfalz .....	372 584	145 854	9 609	24 514
4	Oberfranken .....	188 738	74 344	5 760	13 814
5	Mittelfranken .....	248 344	89 502	6 322	18 394
6	Unterfranken .....	95 229	24 062	8 464	11 136
7	Schwaben .....	592 038	247 399	11 350	34 834
	<b>Bayern</b>	<b>2 713 070</b>	<b>1 030 887</b>	<b>68 564</b>	<b>208 616</b>
<b>Regierungsbezirk</b>					
	<b>Kreisfreie Städte</b>				
161	Ingolstadt, Stadt .....	1 414	.	.	285
162	München, Landeshauptstadt .....	805	185	98	29
163	Rosenheim, Stadt .....	3 046	.	.	130
	<b>Landkreise</b>				
171	Altötting .....	38 415	13 162	619	4 499
172	Berchtesgadener Land .....	31 546	13 092	750	2 449
173	Bad Tölz-Wolfratshausen .....	41 126	18 061	1 256	1 604
174	Dachau .....	27 673	7 870	545	3 816
175	Ebersberg .....	35 192	14 675	424	2 796
176	Eichstätt .....	17 727	6 486	493	1 534
177	Erding .....	75 834	22 314	895	10 611
178	Freising .....	21 235	5 168	1 111	1 860
179	Fürstenfeldbruck .....	15 080	3 260	604	1 610
180	Garmisch-Partenkirchen .....	17 037	6 785	845	690
181	Landsberg am Lech .....	35 841	14 720	1 054	2 177
182	Miesbach .....	34 866	17 071	643	1 415
183	Mühldorf am Inn .....	76 965	27 203	1 063	7 184
184	München, Landkreis .....	6 380	2 192	188	625
185	Neuburg-Schrobenhausen .....	21 579	7 026	703	1 815
186	Pfaffenhofen an der Ilm .....	15 786	5 090	833	1 139
187	Rosenheim, Landkreis .....	124 894	59 483	2 189	6 438
188	Starnberg .....	10 233	4 031	323	394
189	Traunstein .....	100 380	42 270	1 503	5 750
190	Weilheim-Schongau .....	71 800	33 387	1 362	3 667
	<b>Oberbayern</b>	<b>824 854</b>	<b>325 379</b>	<b>17 545</b>	<b>62 517</b>
<b>Regierungsbezirk</b>					
	<b>Kreisfreie Städte</b>				
261	Landshut, Stadt .....	1 438	.	.	.
262	Passau, Stadt .....	1 187	399	47	133
263	Straubing, Stadt .....	198	.	.	.
	<b>Landkreise</b>				
271	Deggendorf .....	25 954	8 127	803	2 087
272	Freyung-Grafenau .....	33 021	13 825	1 260	1 423
273	Kelheim .....	13 174	3 903	466	1 209
274	Landshut, Landkreis .....	58 128	13 643	1 024	8 602
275	Passau, Landkreis .....	70 844	27 809	2 155	5 623
276	Regen .....	35 579	14 345	1 334	1 746
277	Rottal-Inn .....	97 753	26 137	1 145	15 166
278	Straubing-Bogen .....	32 316	13 020	917	2 023
279	Dingolfing-Landau .....	21 691	2 537	310	5 285
	<b>Niederbayern</b>	<b>391 283</b>	<b>124 347</b>	<b>9 514</b>	<b>43 407</b>

## Landkreisen Bayerns am 3. November 2025 nach Haltungen

Haltungen mit						
einschließlich Monate	Jungrindern von mehr als 8 Monaten bis einschließlich 1 Jahr		Rindern von mehr als 1 Jahr bis unter 2 Jahre		Rindern 2 Jahre und älter	
	weiblich	männlich	weiblich	männlich	weiblich	männlich

### nach Regierungsbezirken

96 246	22 113	51 900	46 952	139 624	7 347	55 231
41 544	23 495	22 831	41 809	61 394	2 644	20 298
47 825	8 194	24 907	16 872	68 953	2 252	23 604
23 797	3 417	12 344	6 802	34 340	1 391	12 729
29 794	8 816	16 073	17 958	44 622	1 617	15 246
9 035	5 885	4 922	11 463	13 626	1 279	5 357
66 224	17 976	36 428	32 880	98 313	3 849	42 785
<b>314 465</b>	<b>89 896</b>	<b>169 405</b>	<b>174 736</b>	<b>460 872</b>	<b>20 379</b>	<b>175 250</b>

### Oberbayern

143	121	74	104	221	16	56
47	27	37	143	146	42	51
366	61	215	91	468	16	201
4 792	1 417	2 497	2 653	6 650	194	1 932
3 921	410	2 129	786	5 435	249	2 325
4 699	270	2 798	802	7 102	575	3 959
2 779	1 925	1 445	3 834	3 997	250	1 212
4 247	837	2 152	1 559	6 038	339	2 125
2 223	337	1 129	805	3 373	314	1 033
8 014	4 718	4 316	9 566	11 824	410	3 166
2 216	1 216	1 435	2 645	4 078	253	1 253
1 248	1 403	693	3 437	1 984	148	693
1 833	216	1 205	512	2 863	453	1 635
4 118	791	2 196	2 002	5 844	559	2 380
3 778	188	2 089	522	5 433	352	3 375
9 237	3 592	4 740	6 841	13 364	314	3 427
619	323	318	759	905	86	365
2 469	1 039	1 308	2 065	3 712	202	1 240
1 964	641	1 021	1 377	2 660	219	842
15 404	678	8 042	1 465	21 113	877	9 205
1 204	103	858	429	1 830	148	913
12 380	1 432	6 804	3 438	18 529	684	7 590
8 545	368	4 399	1 117	12 055	647	6 253
<b>96 246</b>	<b>22 113</b>	<b>51 900</b>	<b>46 952</b>	<b>139 624</b>	<b>7 347</b>	<b>55 231</b>

### Niederbayern

.	55	79	103	249	23	68
100	42	57	123	223	9	54
.	x	12	x	59	7	16
2 902	1 318	1 625	2 630	4 643	212	1 607
4 156	236	2 265	687	6 336	311	2 522
1 583	577	853	1 173	2 436	158	816
4 953	6 777	2 759	10 745	7 212	375	2 038
8 571	2 059	4 376	4 008	11 630	446	4 167
4 331	497	2 425	1 364	6 573	346	2 618
9 626	8 021	5 585	13 823	14 270	407	3 573
3 934	662	2 095	1 429	5 618	249	2 369
1 188	3 251	700	5 724	2 145	101	450
<b>41 544</b>	<b>23 495</b>	<b>22 831</b>	<b>41 809</b>	<b>61 394</b>	<b>2 644</b>	<b>20 298</b>

### 13. Rinderbestände in den kreisfreien Städten und

Reg. schl.	Regionale Einheit	Insgesamt	Regierungsbezirk		
			Milchkühen <sup>1)</sup>	sonstigen Kühen <sup>1)</sup>	Kälbern bis 8
					männlich
<b>Regierungsbezirk</b>					
<b>Kreisfreie Städte</b>					
361	Amberg, Stadt .....	.	472	63	.
362	Regensburg, Stadt .....	.	x	x	.
363	Weiden in der Oberpfalz, Stadt .....	2 071	860	42	105
<b>Landkreise</b>					
371	Amberg-Weizsach .....	44 213	18 027	1 125	2 446
372	Cham .....	95 925	35 948	3 259	6 588
373	Neumarkt in der Oberpfalz .....	40 896	16 583	910	2 344
374	Neustadt an der Waldnaab .....	54 374	22 003	1 566	3 162
375	Regensburg, Landkreis .....	29 221	9 812	911	2 807
376	Schwandorf .....	57 163	22 308	1 070	4 320
377	Tirschenreuth .....	46 980	19 841	663	2 638
	<b>Oberpfalz</b>	<b>372 584</b>	<b>145 854</b>	<b>9 609</b>	<b>24 514</b>
<b>Regierungsbezirk</b>					
<b>Kreisfreie Städte</b>					
461	Bamberg, Stadt .....	-	-	-	-
462	Bayreuth, Stadt .....	2 719	1 224	98	93
463	Coburg, Stadt .....	712	.	.	31
464	Hof, Stadt .....	1 603	.	.	56
<b>Landkreise</b>					
471	Bamberg, Landkreis .....	19 573	7 896	598	1 123
472	Bayreuth, Landkreis .....	44 466	18 653	965	2 605
473	Coburg, Landkreis .....	17 023	6 802	352	1 538
474	Forchheim .....	10 616	3 610	772	705
475	Hof, Landkreis .....	38 143	15 046	952	3 513
476	Kronach .....	9 021	3 075	651	495
477	Kulmbach .....	17 584	7 114	515	1 078
478	Lichtenfels .....	10 829	3 843	250	1 212
479	Wunsiedel im Fichtelgebirge .....	16 449	6 058	559	1 365
	<b>Oberfranken</b>	<b>188 738</b>	<b>74 344</b>	<b>5 760</b>	<b>13 814</b>
<b>Regierungsbezirk</b>					
<b>Kreisfreie Städte</b>					
561	Ansbach, Stadt .....	2 715	819	29	234
562	Erlangen, Stadt .....	1 996	781	66	104
563	Fürth, Stadt .....	1 246	470	30	61
564	Nürnberg, Stadt .....	644	.	.	40
565	Schwabach, Stadt .....	766	.	.	32
<b>Landkreise</b>					
571	Ansbach, Landkreis .....	97 213	33 823	2 093	7 530
572	Erlangen-Höchstadt .....	7 751	3 016	331	383
573	Fürth, Landkreis .....	11 435	4 819	223	969
574	Nürnberg Land .....	14 016	5 302	799	756
575	Neustadt an der Aisch-Bad Windsheim ....	42 101	15 910	882	3 076
576	Roth .....	28 446	11 290	432	1 691
577	Weißenburg-Gunzenhausen .....	40 015	12 782	1 402	3 518
	<b>Mittelfranken</b>	<b>248 344</b>	<b>89 502</b>	<b>6 322</b>	<b>18 394</b>

### Landkreisen Bayerns am 3. November 2025 nach Haltungen

Haltungen mit						
einschließlich Monate	Jungrindern von mehr als 8 Monaten bis einschließlich 1 Jahr		Rindern von mehr als 1 Jahr bis unter 2 Jahre		Rindern 2 Jahre und älter	
	weiblich	männlich	weiblich	männlich	weiblich	männlich

#### Oberpfalz

209	.	117	.	.	.	.
x	.	x	.	x	.	x
208	.	152	.	.	.	.
5 780	735	2 886	1 766	8 330	258	2 860
12 453	2 317	6 633	4 818	17 601	422	5 886
5 553	709	2 705	1 567	7 729	258	2 538
7 060	974	3 665	2 041	10 057	371	3 475
3 397	1 332	1 785	2 337	5 023	274	1 543
7 028	1 268	3 721	2 579	10 466	482	3 921
6 137	742	3 243	1 520	8 945	147	3 104
<b>47 825</b>	<b>8 194</b>	<b>24 907</b>	<b>16 872</b>	<b>68 953</b>	<b>2 252</b>	<b>23 604</b>

#### Oberfranken

-	-	-	-	-	-	-
325	55	172	114	444	19	175
108	.	.	.	.	x	.
192	.	.	.	.	5	.
2 479	462	1 310	882	3 380	201	1 242
5 874	567	3 015	1 017	8 230	240	3 300
2 117	298	1 096	559	3 178	86	997
1 245	206	687	423	1 930	238	800
4 815	573	2 472	1 207	6 923	189	2 453
1 172	130	582	350	1 798	115	653
2 228	317	1 149	550	3 277	129	1 227
1 197	336	666	735	1 846	75	669
2 045	455	1 014	935	2 910	94	1 014
<b>23 797</b>	<b>3 417</b>	<b>12 344</b>	<b>6 802</b>	<b>34 340</b>	<b>1 391</b>	<b>12 729</b>

#### Mittelfranken

289	129	160	440	455	14	146
230	42	127	97	382	19	148
159	.	.	98	209	10	104
53	28	31	64	132	20	43
101	.	.	67	166	7	51
11 873	3 773	6 343	8 062	17 767	456	5 493
1 023	175	489	357	1 328	84	565
1 369	220	683	522	1 841	63	726
1 707	228	890	635	2 549	161	989
5 154	1 221	2 802	2 318	7 758	309	2 671
3 590	721	1 910	1 474	5 287	156	1 895
4 246	2 246	2 516	3 824	6 748	318	2 415
<b>29 794</b>	<b>8 816</b>	<b>16 073</b>	<b>17 958</b>	<b>44 622</b>	<b>1 617</b>	<b>15 246</b>

### 13. Rinderbestände in den kreisfreien Städten und

Reg. schl.	Regionale Einheit	Insgesamt	Regierungsbezirk		
			Milchkühen <sup>1)</sup>	sonstigen Kühen <sup>1)</sup>	Kälbern bis 8 männlich
<b>Regierungsbezirk</b>					
<b>Kreisfreie Städte</b>					
661	Aschaffenburg, Stadt .....	388	.	.	22
662	Schweinfurt, Stadt .....	.	.	.	.
663	Würzburg, Stadt .....	.	.	.	.
<b>Landkreise</b>					
671	Aschaffenburg, Landkreis .....	5 054	324	1 702	418
672	Bad Kissingen .....	14 485	4 984	1 276	1 086
673	Rhön-Grabfeld .....	9 518	2 259	1 025	757
674	Haßberge .....	13 688	5 167	556	988
675	Kitzingen .....	12 713	4 065	294	1 482
676	Miltenberg .....	7 759	1 340	1 718	724
677	Main-Spessart .....	7 806	965	1 192	1 455
678	Schweinfurt, Landkreis .....	12 146	2 792	363	2 077
679	Würzburg, Landkreis .....	11 329	1 970	249	2 086
	<b>Unterfranken</b>	<b>95 229</b>	<b>24 062</b>	<b>8 464</b>	<b>11 136</b>
<b>Regierungsbezirk</b>					
<b>Kreisfreie Städte</b>					
761	Augsburg, Stadt .....	1 451	283	47	174
762	Kaufbeuren, Stadt .....	2 100	888	123	133
763	Kempten (Allgäu), Stadt .....	4 666	2 561	54	212
764	Memmingen, Stadt .....	3 747	1 707	93	106
<b>Landkreise</b>					
771	Aichach-Friedberg .....	38 511	10 418	687	4 632
772	Augsburg, Landkreis .....	43 689	16 961	963	3 162
773	Dillingen an der Donau .....	40 659	10 902	826	5 397
774	Günzburg .....	40 999	13 835	1 326	2 617
775	Neu-Ulm .....	19 491	7 187	607	1 318
776	Lindau (Bodensee) .....	26 612	13 261	400	809
777	Ostallgäu .....	126 444	61 535	1 840	4 889
778	Unterallgäu .....	118 277	57 132	1 898	4 237
779	Donau-Ries .....	45 326	13 204	864	4 691
780	Oberallgäu .....	80 066	37 525	1 622	2 457
	<b>Schwaben</b>	<b>592 038</b>	<b>247 399</b>	<b>11 350</b>	<b>34 834</b>

<sup>1)</sup> Berechnet auf Basis der Produktionsrichtungen der Haltungen.

## Landkreisen Bayerns am 3. November 2025 nach Haltungen

Haltungen mit						
einschließlich Monate	Jungrindern von mehr als 8 Monaten bis einschließlich 1 Jahr		Rindern von mehr als 1 Jahr bis unter 2 Jahre		Rindern 2 Jahre und älter	
	weiblich	männlich	weiblich	männlich	weiblich	männlich

### Unterfranken

46	.	.	21	69	19	18
.	.	.	.	.	.	.
.	7	15	.	.	.	.
421	279	274	466	710	171	289
1 708	300	824	735	2 380	198	994
929	394	524	1 096	1 659	157	718
1 616	399	812	936	2 169	142	903
1 226	877	759	1 415	1 869	52	674
876	345	369	759	970	145	513
605	647	302	1 223	878	194	345
908	1 170	540	2 196	1 483	95	522
664	1 456	471	2 556	1 402	100	375
<b>9 035</b>	<b>5 885</b>	<b>4 922</b>	<b>11 463</b>	<b>13 626</b>	<b>1 279</b>	<b>5 357</b>

### Schwaben

143	116	106	195	316	19	52
191	16	98	135	299	35	182
529	22	238	83	604	11	352
464	16	254	89	691	72	255
3 859	3 039	2 318	4 964	6 468	248	1 878
5 172	1 685	2 720	2 549	7 257	321	2 899
3 853	3 458	2 166	6 364	5 573	256	1 864
4 644	1 948	2 639	3 644	7 429	352	2 565
2 103	1 016	1 158	1 804	3 057	116	1 125
2 925	131	1 721	303	4 510	162	2 390
14 667	1 202	7 916	1 936	21 337	701	10 421
14 234	1 196	7 431	2 928	20 342	542	8 337
4 429	3 757	2 440	6 765	6 625	328	2 223
9 011	374	5 223	1 121	13 805	686	8 242
<b>66 224</b>	<b>17 976</b>	<b>36 428</b>	<b>32 880</b>	<b>98 313</b>	<b>3 849</b>	<b>42 785</b>

**14. Rinderbestände in den kreisfreien Städten und Landkreisen Bayerns  
am 3. November 2025 nach Bestandsgrößen**

Reg. schl.	Regionale Einheit	Insgesamt	davon Bestand von ... Rindern <sup>1)</sup>					
			1 bis 9	10 bis 19	20 bis 49	50 bis 99	100 bis 199	200 bis 499

**Zusammenstellung nach Regierungsbezirken**

1	Oberbayern .....	824 854	10 953	22 707	92 181	201 536	340 067	144 291	13 119
2	Niederbayern .....	391 283	5 600	10 208	38 385	80 188	151 397	97 444	8 061
3	Oberpfalz .....	372 584	3 111	7 204	33 100	75 284	155 609	90 202	8 074
4	Oberfranken .....	188 738	2 154	4 536	17 080	31 054	66 080	64 341	3 493
5	Mittelfranken .....	248 344	2 169	4 208	18 679	36 893	93 301	84 859	8 235
6	Unterfranken .....	95 229	2 197	4 034	11 391	16 935	25 354	31 047	4 271
7	Schwaben .....	592 038	6 049	12 846	59 778	136 077	216 083	136 901	24 304
	<b>Bayern</b>	<b>2 713 070</b>	<b>32 233</b>	<b>65 743</b>	<b>270 594</b>	<b>577 967</b>	<b>1 047 891</b>	<b>649 085</b>	<b>69 557</b>

**Regierungsbezirk Oberbayern**

<b>Kreisfreie Städte</b>									
161	Ingolstadt, Stadt .....	1 414	35	.	124	391	.	.	.
162	München, Landeshauptstadt .....	805	.	45	89	245	.	.	.
163	Rosenheim, Stadt .....	3 046	.	.	278	1 017	.	.	.
<b>Landkreise</b>									
171	Altötting .....	38 415	322	594	2 470	8 229	16 599	.	.
172	Berchtesgadener Land .....	31 546	1 289	2 382	6 104	8 760	9 057	.	.
173	Bad Tölz-Wolfratshausen .....	41 126	639	1 921	8 570	14 375	13 175	.	.
174	Dachau .....	27 673	150	367	1 842	5 346	10 266	.	.
175	Ebersberg .....	35 192	283	678	2 565	7 610	16 868	7 188	.
176	Eichstätt .....	17 727	238	519	1 763	4 318	6 020	.	.
177	Erding .....	75 834	476	907	5 083	13 342	32 926	20 671	2 429
178	Freising .....	21 235	305	532	2 403	5 361	8 537	.	.
179	Fürstenfeldbruck .....	15 080	132	190	646	3 013	5 807	.	.
180	Garmisch-Partenkirchen .....	17 037	748	1 516	4 725	5 550	3 749	749	.
181	Landsberg am Lech .....	35 841	424	593	2 571	8 011	15 397	8 845	.
182	Miesbach .....	34 866	761	1 964	8 456	12 340	9 642	1 703	.
183	Mühlhofen am Inn .....	76 965	521	1 001	6 325	16 893	38 346	.	.
184	München, Landkreis .....	6 380	148	269	580	1 476	1 863	2 044	.
185	Neuburg-Schrobenhausen .....	21 579	268	512	1 853	4 674	8 426	5 846	.
186	Pfaffenhofen an der Ilm .....	15 786	222	667	1 894	2 373	7 274	3 356	.
187	Rosenheim, Landkreis .....	124 894	1 407	3 117	12 455	31 137	57 257	17 813	1 708
188	Starnberg .....	10 233	157	304	1 278	2 328	4 637	.	.
189	Traunstein .....	100 380	1 274	2 612	10 712	25 208	42 787	.	.
190	Weilheim-Schongau .....	71 800	1 107	1 932	9 395	19 539	29 804	8 290	1 733
	<b>Oberbayern</b>	<b>824 854</b>	<b>10 953</b>	<b>22 707</b>	<b>92 181</b>	<b>201 536</b>	<b>340 067</b>	<b>144 291</b>	<b>13 119</b>

**Regierungsbezirk Niederbayern**

<b>Kreisfreie Städte</b>									
261	Landshut, Stadt .....	1 438	.	34	86	.	.	.	.
262	Passau, Stadt .....	1 187	33	.	151	554	.	.	.
263	Straubing, Stadt .....	198	.	.	.	.	.	.	.
<b>Landkreise</b>									
271	Deggendorf .....	25 954	607	1 110	2 737	6 473	8 563	6 464	.
272	Freyung-Grafenau .....	33 021	895	1 774	5 110	6 640	13 613	4 989	.
273	Kelheim .....	13 174	141	236	1 330	2 638	5 512	3 317	.
274	Landshut, Landkreis .....	58 128	511	553	3 655	11 597	.	14 997	.
275	Passau, Landkreis .....	70 844	1 005	1 824	6 381	15 488	28 224	.	.
276	Regen .....	35 579	973	1 963	5 980	7 575	13 671	5 417	.
277	Rottal-Inn .....	97 753	667	1 413	7 730	20 254	36 043	29 149	2 497
278	Straubing-Bogen .....	32 316	550	1 078	3 933	4 537	12 248	7 993	1 977
279	Dingolfing-Landau .....	21 691	189	187	1 292	4 052	6 618	7 554	1 799
	<b>Niederbayern</b>	<b>391 283</b>	<b>5 600</b>	<b>10 208</b>	<b>38 385</b>	<b>80 188</b>	<b>151 397</b>	<b>97 444</b>	<b>8 061</b>

**14. Rinderbestände in den kreisfreien Städten und Landkreisen Bayerns  
am 3. November 2025 nach Bestandsgrößen**

Reg. schl.	Regionale Einheit	Insgesamt	davon Bestand von ... Rindern <sup>1)</sup>						
			1 bis 9	10 bis 19	20 bis 49	50 bis 99	100 bis 199	200 bis 499	500 und mehr
<b>Regierungsbezirk Oberpfalz</b>									
<b>Kreisfreie Städte</b>									
361	Amberg, Stadt .....	.	21	.	143	262	.	.	-
362	Regensburg, Stadt .....	.	-	-	.	-	-	-	-
363	Weiden in der Oberpfalz, Stadt .....	2 071	19	.	.	576	.	.	-
<b>Landkreise</b>									
371	Amberg-Weizsäckchen .....	44 213	330	841	4 141	7 931	18 955	9 962	2 053
372	Cham .....	95 925	920	2 048	9 869	21 813	37 437	.	.
373	Neumarkt in der Oberpfalz .....	40 896	373	962	3 057	7 607	17 719	9 522	1 656
374	Neustadt an der Waldnaab .....	54 374	482	833	4 497	10 756	24 767	13 039	-
375	Regensburg, Landkreis .....	29 221	301	570	2 316	6 850	10 408	.	.
376	Schwandorf .....	57 163	441	1 168	5 805	10 954	24 285	.	.
377	Tirschenreuth .....	46 980	224	712	3 115	8 535	20 267	.	.
	<b>Oberpfalz</b>	<b>372 584</b>	<b>3 111</b>	<b>7 204</b>	<b>33 100</b>	<b>75 284</b>	<b>155 609</b>	<b>90 202</b>	<b>8 074</b>
<b>Regierungsbezirk Oberfranken</b>									
<b>Kreisfreie Städte</b>									
461	Bamberg, Stadt .....	-	-	-	-	-	-	-	-
462	Bayreuth, Stadt .....	2 719	.	.	131	162	1 614	.	-
463	Coburg, Stadt .....	712	15	-	.	310	.	.	-
464	Hof, Stadt .....	1 603	15	.	.	416	.	.	-
<b>Landkreise</b>									
471	Bamberg, Landkreis .....	19 573	254	540	1 761	3 776	4 846	.	.
472	Bayreuth, Landkreis .....	44 466	512	925	3 488	6 042	14 525	.	.
473	Coburg, Landkreis .....	17 023	168	396	1 068	2 832	5 913	.	.
474	Forchheim .....	10 616	243	588	1 300	1 873	3 767	2 845	-
475	Hof, Landkreis .....	38 143	301	525	3 465	6 272	11 898	.	.
476	Kronach .....	9 021	146	501	1 480	1 719	3 770	1 405	-
477	Kulmbach .....	17 584	182	427	1 622	3 124	7 538	4 691	-
478	Lichtenfels .....	10 829	161	374	1 195	1 665	3 985	3 449	-
479	Wunsiedel im Fichtelgebirge .....	16 449	.	.	1 473	2 863	7 227	4 504	-
	<b>Oberfranken</b>	<b>188 738</b>	<b>2 154</b>	<b>4 536</b>	<b>17 080</b>	<b>31 054</b>	<b>66 080</b>	<b>64 341</b>	<b>3 493</b>
<b>Regierungsbezirk Mittelfranken</b>									
<b>Kreisfreie Städte</b>									
561	Ansbach, Stadt .....	2 715	.	.	456	338	.	.	-
562	Erlangen, Stadt .....	1 996	.	121	.	248	1 526	-	-
563	Fürth, Stadt .....	1 246	13	.	.	197	.	.	-
564	Nürnberg, Stadt .....	644	18	.	.	293	.	-	-
565	Schwabach, Stadt .....	766	.	38	.	312	.	.	-
<b>Landkreise</b>									
571	Ansbach, Landkreis .....	97 213	642	1 178	6 941	13 845	35 395	35 247	3 965
572	Erlangen-Höchstadt .....	7 751	151	159	840	1 271	2 880	.	.
573	Fürth, Landkreis .....	11 435	87	203	621	1 944	5 051	.	.
574	Nürnberger Land .....	14 016	323	764	1 634	3 300	4 659	3 336	-
575	Neustadt an der Aisch-Bad Windsheim .....	42 101	358	589	2 984	4 765	16 946	.	.
576	Roth .....	28 446	254	590	2 470	5 124	11 580	8 428	-
577	Weißenburg-Gunzenhausen .....	40 015	288	489	2 490	5 256	12 806	16 773	1 913
	<b>Mittelfranken</b>	<b>248 344</b>	<b>2 169</b>	<b>4 208</b>	<b>18 679</b>	<b>36 893</b>	<b>93 301</b>	<b>84 859</b>	<b>8 235</b>

**14. Rinderbestände in den kreisfreien Städten und Landkreisen Bayerns  
am 3. November 2025 nach Bestandsgrößen**

Reg. schl.	Regionale Einheit	Insgesamt	davon Bestand von ... Rindern <sup>1)</sup>						
			1 bis 9	10 bis 19	20 bis 49	50 bis 99	100 bis 199	200 bis 499	500 und mehr
<b>Regierungsbezirk Unterfranken</b>									
<b>Kreisfreie Städte</b>									
661	Aschaffenburg, Stadt .....	388	.	.	.	.	.	-	-
662	Schweinfurt, Stadt .....	.	.	.	-	-	.	-	-
663	Würzburg, Stadt .....	.	-	51	.	-	-	-	-
<b>Landkreise</b>									
671	Aschaffenburg, Landkreis .....	5 054	402	400	1 143	.	1 154	.	-
672	Bad Kissingen .....	14 485	344	771	1 597	2 291	4 253	5 229	-
673	Rhön-Grabfeld .....	9 518	258	453	1 347	2 300	.	2 810	.
674	Haßberge .....	13 688	243	567	1 323	2 179	3 691	.	.
675	Kitzingen .....	12 713	104	214	1 046	2 184	4 263	.	.
676	Miltenberg .....	7 759	208	357	1 069	1 131	2 386	2 608	-
677	Main-Spessart .....	7 806	300	539	1 570	1 587	1 587	.	.
678	Schweinfurt, Landkreis .....	12 146	148	327	1 189	1 643	.	5 854	.
679	Würzburg, Landkreis .....	11 329	166	283	934	2 082	3 356	.	.
	<b>Unterfranken</b>	<b>95 229</b>	<b>2 197</b>	<b>4 034</b>	<b>11 391</b>	<b>16 935</b>	<b>25 354</b>	<b>31 047</b>	<b>4 271</b>
<b>Regierungsbezirk Schwaben</b>									
<b>Kreisfreie Städte</b>									
761	Augsburg, Stadt .....	1 451	.	.	143	-	.	.	-
762	Kaufbeuren, Stadt .....	2 100	-	80	146	350	.	.	-
763	Kempten (Allgäu), Stadt .....	4 666	.	.	583	1 391	.	.	-
764	Memmingen, Stadt .....	3 747	54	111	345	626	915	1 696	-
<b>Landkreise</b>									
771	Aichach-Friedberg .....	38 511	259	562	2 307	6 840	14 406	.	.
772	Augsburg, Landkreis .....	43 689	488	828	3 222	7 661	16 573	12 768	2 149
773	Dillingen an der Donau .....	40 659	319	531	2 202	5 634	11 174	17 642	3 157
774	Günzburg .....	40 999	421	980	3 182	7 455	13 807	13 197	1 957
775	Neu-Ulm .....	19 491	174	389	981	3 054	6 664	.	.
776	Lindau (Bodensee) .....	26 612	478	1 054	5 061	8 965	9 538	1 516	-
777	Ostallgäu .....	126 444	1 213	2 620	13 843	33 989	48 595	21 488	4 696
778	Unterallgäu .....	118 277	786	1 547	8 217	23 586	48 322	25 845	9 974
779	Donau-Ries .....	45 326	334	732	3 676	7 811	17 065	.	.
780	Oberallgäu .....	80 066	1 456	3 342	15 870	28 715	24 771	.	.
	<b>Schwaben</b>	<b>592 038</b>	<b>6 049</b>	<b>12 846</b>	<b>59 778</b>	<b>136 077</b>	<b>216 083</b>	<b>136 901</b>	<b>24 304</b>

<sup>1)</sup> Einschl. Büffel/Bisons.

**15. Milchkühalter in den kreisfreien Städten und Landkreisen Bayerns  
am 3. November 2025 nach Bestandsgrößen**

Reg. schl.	Regionale Einheit	Insgesamt	davon Bestand von ... Milchkühen <sup>1)</sup>					
			1 bis 9	10 bis 19	20 bis 49	50 bis 99	100 bis 199	200 bis 499

**Zusammenstellung nach Regierungsbezirken**

1	Oberbayern .....	7 584	1 038	966	2 867	2 300	383	30	-
2	Niederbayern .....	2 829	451	388	945	844	184	17	-
3	Oberpfalz .....	2 943	350	361	959	1 004	249	19	1
4	Oberfranken .....	1 338	193	163	353	405	208	16	-
5	Mittelfranken .....	1 526	182	169	385	562	196	30	2
6	Unterfranken .....	424	86	56	91	119	60	12	-
7	Schwaben .....	5 032	695	531	1 796	1 541	417	47	5
	<b>Bayern</b>	<b>21 676</b>	<b>2 995</b>	<b>2 634</b>	<b>7 396</b>	<b>6 775</b>	<b>1 697</b>	<b>171</b>	<b>8</b>

**Regierungsbezirk Oberbayern**

<b>Kreisfreie Städte</b>									
161	Ingolstadt, Stadt .....	9	2	1	4	1	1	-	-
162	München, Landeshauptstadt .....	3	-	-	1	2	-	-	-
163	Rosenheim, Stadt .....	30	1	2	14	11	2	-	-
<b>Landkreise</b>									
171	Altötting .....	277	34	27	100	99	16	1	-
172	Berchtesgadener Land .....	466	129	96	167	60	14	-	-
173	Bad Tölz-Wolfratshausen .....	518	68	84	248	107	9	2	-
174	Dachau .....	139	9	16	48	50	14	2	-
175	Ebersberg .....	269	19	15	93	118	23	1	-
176	Eichstätt .....	142	18	21	47	45	11	-	-
177	Erding .....	426	35	40	147	170	30	4	-
178	Freising .....	136	25	15	54	35	7	-	-
179	Fürstenfeldbruck .....	55	5	4	18	22	4	2	-
180	Garmisch-Partenkirchen .....	276	81	71	89	32	3	-	-
181	Landsberg am Lech .....	267	38	16	80	107	25	1	-
182	Miesbach .....	551	89	100	260	93	9	-	-
183	Mühlendorf am Inn .....	600	51	71	227	220	31	-	-
184	München, Landkreis .....	44	4	5	18	13	3	1	-
185	Neuburg-Schrobenhausen .....	148	14	17	57	50	10	-	-
186	Pfaffenhofen an der Ilm .....	111	23	9	31	40	8	-	-
187	Rosenheim, Landkreis .....	1 280	148	131	478	447	69	7	-
188	Starnberg .....	88	15	9	32	27	3	2	-
189	Traunstein .....	984	127	134	369	297	54	3	-
190	Weilheim-Schongau .....	765	103	82	285	254	37	4	-
	<b>Oberbayern</b>	<b>7 584</b>	<b>1 038</b>	<b>966</b>	<b>2 867</b>	<b>2 300</b>	<b>383</b>	<b>30</b>	<b>-</b>

**Regierungsbezirk Niederbayern**

<b>Kreisfreie Städte</b>									
261	Landshut, Stadt .....	13	3	-	5	5	-	-	-
262	Passau, Stadt .....	12	3	1	4	4	-	-	-
263	Straubing, Stadt .....	1	-	-	-	1	-	-	-
<b>Landkreise</b>									
271	Deggendorf .....	206	48	35	65	40	17	1	-
272	Freyung-Grafenau .....	368	82	54	117	99	13	3	-
273	Kelheim .....	75	9	6	25	27	7	1	-
274	Landshut, Landkreis .....	284	26	36	101	105	14	2	-
275	Passau, Landkreis .....	585	84	75	178	196	48	4	-
276	Regen .....	393	90	65	122	99	15	2	-
277	Rottal-Inn .....	543	51	53	219	177	41	2	-
278	Straubing-Bogen .....	282	48	50	83	73	26	2	-
279	Dingolfing-Landau .....	67	7	13	26	18	3	-	-
	<b>Niederbayern</b>	<b>2 829</b>	<b>451</b>	<b>388</b>	<b>945</b>	<b>844</b>	<b>184</b>	<b>17</b>	<b>-</b>

**15. Milchkühalter in den kreisfreien Städten und Landkreisen Bayerns  
am 3. November 2025 nach Bestandsgrößen**

Reg. schl.	Regionale Einheit	Insgesamt	davon Bestand von ... Milchkühen <sup>1)</sup>						
			1 bis 9	10 bis 19	20 bis 49	50 bis 99	100 bis 199	200 bis 499	500 und mehr
<b>Regierungsbezirk Oberpfalz</b>									
<b>Kreisfreie Städte</b>									
361	Amberg, Stadt .....	11	-	4	3	3	1	-	-
362	Regensburg, Stadt .....	-	-	-	-	-	-	-	-
363	Weiden in der Oberpfalz, Stadt .....	16	-	-	10	4	2	-	-
<b>Landkreise</b>									
371	Amberg-Weizsäckchen .....	346	48	41	96	126	29	6	-
372	Cham .....	827	125	121	283	248	48	2	-
373	Neumarkt in der Oberpfalz .....	312	38	29	94	117	33	-	1
374	Neustadt an der Waldnaab .....	427	38	42	138	168	40	1	-
375	Regensburg, Landkreis .....	193	18	18	77	64	13	3	-
376	Schwandorf .....	461	55	66	149	146	43	2	-
377	Tirschenreuth .....	350	28	40	109	128	40	5	-
	<b>Oberpfalz</b>	<b>2 943</b>	<b>350</b>	<b>361</b>	<b>959</b>	<b>1 004</b>	<b>249</b>	<b>19</b>	<b>1</b>
<b>Regierungsbezirk Oberfranken</b>									
<b>Kreisfreie Städte</b>									
461	Bamberg, Stadt .....	-	-	-	-	-	-	-	-
462	Bayreuth, Stadt .....	16	-	1	3	8	4	-	-
463	Coburg, Stadt .....	5	-	-	2	2	1	-	-
464	Hof, Stadt .....	12	2	-	3	5	2	-	-
<b>Landkreise</b>									
471	Bamberg, Landkreis .....	145	19	23	40	37	23	3	-
472	Bayreuth, Landkreis .....	283	31	27	74	80	65	6	-
473	Coburg, Landkreis .....	109	13	10	31	32	21	2	-
474	Forchheim .....	84	23	13	16	23	9	-	-
475	Hof, Landkreis .....	261	33	25	76	82	40	5	-
476	Kronach .....	75	16	15	17	23	4	-	-
477	Kulmbach .....	137	22	15	35	48	17	-	-
478	Lichtenfels .....	81	13	14	20	23	11	-	-
479	Wunsiedel im Fichtelgebirge .....	130	21	20	36	42	11	-	-
	<b>Oberfranken</b>	<b>1 338</b>	<b>193</b>	<b>163</b>	<b>353</b>	<b>405</b>	<b>208</b>	<b>16</b>	<b>-</b>
<b>Regierungsbezirk Mittelfranken</b>									
<b>Kreisfreie Städte</b>									
561	Ansbach, Stadt .....	21	2	6	5	8	-	-	-
562	Erlangen, Stadt .....	15	-	3	3	9	-	-	-
563	Fürth, Stadt .....	9	2	-	2	4	1	-	-
564	Nürnberg, Stadt .....	4	-	-	2	2	-	-	-
565	Schwabach, Stadt .....	6	1	-	3	1	1	-	-
<b>Landkreise</b>									
571	Ansbach, Landkreis .....	564	59	73	139	202	77	13	1
572	Erlangen-Höchstadt .....	56	11	5	14	20	4	2	-
573	Fürth, Landkreis .....	78	11	5	21	31	8	1	1
574	Nürnberger Land .....	119	28	16	30	33	11	1	-
575	Neustadt an der Aisch-Bad Windsheim .....	244	25	17	58	95	44	5	-
576	Roth .....	208	18	20	65	85	18	2	-
577	Weißenburg-Gunzenhausen .....	202	25	24	43	72	32	6	-
	<b>Mittelfranken</b>	<b>1 526</b>	<b>182</b>	<b>169</b>	<b>385</b>	<b>562</b>	<b>196</b>	<b>30</b>	<b>2</b>

**15. Milchkühalter in den kreisfreien Städten und Landkreisen Bayerns  
am 3. November 2025 nach Bestandsgrößen**

Reg. schl.	Regionale Einheit	Insgesamt	davon Bestand von ... Milchkühen <sup>1)</sup>						
			1 bis 9	10 bis 19	20 bis 49	50 bis 99	100 bis 199	200 bis 499	500 und mehr
<b>Regierungsbezirk Unterfranken</b>									
<b>Kreisfreie Städte</b>									
661	Aschaffenburg, Stadt .....	3	1	1	-	1	-	-	-
662	Schweinfurt, Stadt .....	1	-	-	-	1	-	-	-
663	Würzburg, Stadt .....	2	1	1	-	-	-	-	-
<b>Landkreise</b>									
671	Aschaffenburg, Landkreis .....	8	1	1	3	3	-	-	-
672	Bad Kissingen .....	85	18	16	13	21	13	4	-
673	Rhön-Grabfeld .....	42	13	3	7	11	7	1	-
674	Haßberge .....	83	17	8	18	23	15	2	-
675	Kitzingen .....	71	10	8	16	26	10	1	-
676	Miltenberg .....	21	2	3	5	7	4	-	-
677	Main-Spessart .....	28	7	6	9	4	2	-	-
678	Schweinfurt, Landkreis .....	35	7	4	4	9	8	3	-
679	Würzburg, Landkreis .....	45	9	5	16	13	1	1	-
	<b>Unterfranken</b>	<b>424</b>	<b>86</b>	<b>56</b>	<b>91</b>	<b>119</b>	<b>60</b>	<b>12</b>	<b>-</b>
<b>Regierungsbezirk Schwaben</b>									
<b>Kreisfreie Städte</b>									
761	Augsburg, Stadt .....	3	-	-	-	2	1	-	-
762	Kaufbeuren, Stadt .....	16	-	1	7	7	1	-	-
763	Kempten (Allgäu), Stadt .....	54	9	4	17	20	4	-	-
764	Memmingen, Stadt .....	32	8	2	9	9	3	1	-
<b>Landkreise</b>									
771	Aichach-Friedberg .....	191	23	15	53	80	18	2	-
772	Augsburg, Landkreis .....	303	35	31	95	100	39	3	-
773	Dillingen an der Donau .....	175	20	16	45	58	33	3	-
774	Günzburg .....	252	37	27	78	78	27	5	-
775	Neu-Ulm .....	113	18	5	33	31	22	4	-
776	Lindau (Bodensee) .....	355	46	45	175	78	11	-	-
777	Ostallgäu .....	1 258	142	135	456	423	89	13	-
778	Unterallgäu .....	942	107	60	306	346	107	12	4
779	Donau-Ries .....	238	34	23	64	81	33	3	-
780	Oberallgäu .....	1 100	216	167	458	228	29	1	1
	<b>Schwaben</b>	<b>5 032</b>	<b>695</b>	<b>531</b>	<b>1 796</b>	<b>1 541</b>	<b>417</b>	<b>47</b>	<b>5</b>

<sup>1)</sup> Berechnet auf Basis der Produktionsrichtungen der Haltungen.

## 16. Milchkuhbestände in den kreisfreien Städten und

Reg. schl.	Regionale Einheit	Insgesamt	Zusammenstellung	
			1 bis 9	10 bis 19
<b>Zusammenstellung</b>				
1	Oberbayern .....	325 379	4 508	14 188
2	Niederbayern .....	124 347	1 972	5 660
3	Oberpfalz .....	145 854	1 572	5 131
4	Oberfranken .....	74 344	893	2 398
5	Mittelfranken .....	89 502	831	2 413
6	Unterfranken .....	24 062	410	815
7	Schwaben .....	247 399	2 708	7 827
	<b>Bayern</b>	<b>1 030 887</b>	<b>12 894</b>	<b>38 432</b>
<b>Regierungsbezirk</b>				
	<b>Kreisfreie Städte</b>			
161	Ingolstadt, Stadt .....	.	.	.
162	München, Landeshauptstadt .....	185	-	-
163	Rosenheim, Stadt .....	.	.	.
	<b>Landkreise</b>			
171	Altötting .....	13 162	149	389
172	Berchtesgadener Land .....	13 092	652	1 360
173	Bad Tölz-Wolfratshausen .....	18 061	307	1 263
174	Dachau .....	7 870	35	227
175	Ebersberg .....	14 675	70	222
176	Eichstätt .....	6 486	62	327
177	Erding .....	22 314	137	564
178	Freising .....	5 168	101	214
179	Fürstenfeldbruck .....	3 260	30	57
180	Garmisch-Partenkirchen .....	6 785	380	990
181	Landsberg am Lech .....	14 720	170	218
182	Miesbach .....	17 071	406	1 468
183	Mühldorf am Inn .....	27 203	209	1 077
184	München, Landkreis .....	2 192	15	72
185	Neuburg-Schrobenhausen .....	7 026	55	250
186	Pfaffenhofen an der Ilm .....	5 090	94	125
187	Rosenheim, Landkreis .....	59 483	564	1 986
188	Starnberg .....	4 031	62	131
189	Traunstein .....	42 270	589	1 973
190	Weilheim-Schongau .....	33 387	411	1 232
	<b>Oberbayern</b>	<b>325 379</b>	<b>4 508</b>	<b>14 188</b>
<b>Regierungsbezirk</b>				
	<b>Kreisfreie Städte</b>			
261	Landshut, Stadt .....	.	20	-
262	Passau, Stadt .....	399	.	.
263	Straubing, Stadt .....	.	-	-
	<b>Landkreise</b>			
271	Deggendorf .....	8 127	211	510
272	Freyung-Grafenau .....	13 825	347	765
273	Kelheim .....	3 903	.	.
274	Landshut, Landkreis .....	13 643	98	555
275	Passau, Landkreis .....	27 809	346	1 105
276	Regen .....	14 345	404	916
277	Rottal-Inn .....	26 137	267	770
278	Straubing-Bogen .....	13 020	206	742
279	Dingolfing-Landau .....	2 537	22	186
	<b>Niederbayern</b>	<b>124 347</b>	<b>1 972</b>	<b>5 660</b>

## Landkreisen Bayerns am 3. November 2025 nach Bestandsgrößen

davon Bestand von ... Milchkühen <sup>1)</sup>				
20 bis 49	50 bis 99	100 bis 199	200 bis 499	500 und mehr
<b>nach Regierungsbezirken</b>				
95 925	155 378	47 889	7 491	-
30 847	57 782	23 674	4 412	-
31 897	70 034	31 312	.	.
11 518	28 813	26 917	3 805	-
12 737	39 582	25 266	.	.
2 970	8 414	8 380	3 073	-
60 984	106 192	53 459	11 975	4 254
<b>246 878</b>	<b>466 195</b>	<b>216 897</b>	<b>43 541</b>	<b>6 050</b>
<b>Oberbayern</b>				
.	.	.	-	-
.	.	-	-	-
481	706	.	-	-
3 523	6 747	.	.	-
5 529	3 912	1 639	-	-
8 047	6 871	.	.	-
1 606	3 552	.	.	-
3 259	8 012	.	.	-
1 551	3 140	1 406	-	-
4 838	11 791	4 012	972	-
1 677	2 403	773	-	-
684	1 526	.	.	-
3 067	1 973	375	-	-
2 925	7 788	.	.	-
8 170	6 010	1 017	-	-
7 531	14 793	3 593	-	-
624	886	.	.	-
1 819	3 577	1 325	-	-
1 029	2 826	1 016	-	-
16 171	30 430	8 573	1 759	-
1 107	1 883	.	.	-
12 456	19 712	6 757	783	-
9 655	16 625	4 516	948	-
<b>95 925</b>	<b>155 378</b>	<b>47 889</b>	<b>7 491</b>	-
<b>Niederbayern</b>				
149	.	-	-	-
134	233	-	-	-
-	.	-	-	-
2 064	2 871	.	.	-
3 710	6 726	1 589	688	-
790	1 886	.	.	-
3 413	7 061	.	.	-
5 926	13 346	6 197	889	-
3 864	6 828	.	.	-
7 275	11 990	.	.	-
2 702	5 311	.	.	-
820	1 097	412	-	-
<b>30 847</b>	<b>57 782</b>	<b>23 674</b>	<b>4 412</b>	-

## 16. Milchkuhbestände in den kreisfreien Städten und

Reg. schl.	Regionale Einheit	Insgesamt	Regierungsbezirk	
			1 bis 9	10 bis 19
<b>Regierungsbezirk</b>				
<b>Kreisfreie Städte</b>				
361	Amberg, Stadt .....	472	-	53
362	Regensburg, Stadt .....	-	-	-
363	Weiden in der Oberpfalz, Stadt .....	860	-	-
<b>Landkreise</b>				
371	Amberg-Weizsäckchen .....	18 027	228	564
372	Cham .....	35 948	593	1 732
373	Neumarkt in der Oberpfalz .....	16 583	160	396
374	Neustadt an der Waldnaab .....	22 003	171	612
375	Regensburg, Landkreis .....	9 812	77	254
376	Schwandorf .....	22 308	218	949
377	Tirschenreuth .....	19 841	125	571
	<b>Oberpfalz</b>	<b>145 854</b>	<b>1 572</b>	<b>5 131</b>
<b>Regierungsbezirk</b>				
<b>Kreisfreie Städte</b>				
461	Bamberg, Stadt .....	-	-	-
462	Bayreuth, Stadt .....	1 224	-	.
463	Coburg, Stadt .....	.	-	-
464	Hof, Stadt .....	.	.	-
<b>Landkreise</b>				
471	Bamberg, Landkreis .....	7 896	89	327
472	Bayreuth, Landkreis .....	18 653	123	417
473	Coburg, Landkreis .....	6 802	.	.
474	Forchheim .....	3 610	104	174
475	Hof, Landkreis .....	15 046	155	406
476	Kronach .....	3 075	73	208
477	Kulmbach .....	7 114	98	227
478	Lichtenfels .....	3 843	85	188
479	Wunsiedel im Fichtelgebirge .....	6 058	100	304
	<b>Oberfranken</b>	<b>74 344</b>	<b>893</b>	<b>2 398</b>
<b>Regierungsbezirk</b>				
<b>Kreisfreie Städte</b>				
561	Ansbach, Stadt .....	819	.	93
562	Erlangen, Stadt .....	781	-	38
563	Fürth, Stadt .....	470	.	-
564	Nürnberg, Stadt .....	.	-	-
565	Schwabach, Stadt .....	.	.	-
<b>Landkreise</b>				
571	Ansbach, Landkreis .....	33 823	267	1 044
572	Erlangen-Höchstadt .....	3 016	.	76
573	Fürth, Landkreis .....	4 819	55	82
574	Nürnberger Land .....	5 302	143	215
575	Neustadt an der Aisch-Bad Windsheim .....	15 910	82	241
576	Roth .....	11 290	89	275
577	Weißenburg-Gunzenhausen .....	12 782	121	349
	<b>Mittelfranken</b>	<b>89 502</b>	<b>831</b>	<b>2 413</b>

## Landkreisen Bayerns am 3. November 2025 nach Bestandsgrößen

davon Bestand von ... Milchkühen <sup>1)</sup>				
20 bis 49	50 bis 99	100 bis 199	200 bis 499	500 und mehr
<b>Oberpfalz</b>				
121	.	.	-	-
-	-	-	-	-
366	.	.	-	-
3 251	8 596	3 576	1 812	-
9 454	17 331	.	.	-
3 127	8 173	.	-	.
4 521	11 578	.	.	-
2 462	4 456	1 761	802	-
4 877	10 356	.	.	-
3 718	9 097	4 830	1 500	-
<b>31 897</b>	<b>70 034</b>	<b>31 312</b>	.	.
<b>Oberfranken</b>				
-	-	-	-	-
.	570	550	-	-
.	.	.	-	-
100	.	.	-	-
1 171	2 563	.	.	-
2 423	5 831	8 483	1 376	-
1 145	2 231	.	.	-
521	1 663	1 148	-	-
2 501	5 720	5 012	1 252	-
540	1 665	589	-	-
1 176	3 421	2 192	-	-
682	1 576	1 312	-	-
1 092	3 078	1 484	-	-
<b>11 518</b>	<b>28 813</b>	<b>26 917</b>	<b>3 805</b>	-
<b>Mittelfranken</b>				
.	528	-	-	-
111	632	-	-	-
.	261	.	-	-
.	.	-	-	-
99	.	.	-	-
4 620	14 167	9 898	.	.
473	1 421	491	.	-
744	2 158	.	.	.
930	2 362	.	.	-
1 939	6 712	5 713	1 223	-
2 059	5 979	.	.	-
1 429	5 157	4 157	1 569	-
<b>12 737</b>	<b>39 582</b>	<b>25 266</b>	.	.

## 16. Milchkuhbestände in den kreisfreien Städten und

Reg. schl.	Regionale Einheit	Insgesamt	Regierungsbezirk	
			1 bis 9	10 bis 19
<b>Regierungsbezirk</b>				
<b>Kreisfreie Städte</b>				
661	Aschaffenburg, Stadt .....	.	.	.
662	Schweinfurt, Stadt .....	.	-	-
663	Würzburg, Stadt .....	.	.	.
<b>Landkreise</b>				
671	Aschaffenburg, Landkreis .....	324	.	.
672	Bad Kissingen .....	4 984	88	217
673	Rhön-Grabfeld .....	2 259	55	46
674	Haßberge .....	5 167	80	94
675	Kitzingen .....	4 065	42	143
676	Miltenberg .....	1 340	.	.
677	Main-Spessart .....	965	41	89
678	Schweinfurt, Landkreis .....	2 792	44	61
679	Würzburg, Landkreis .....	1 970	41	.
<b>Unterfranken</b>		<b>24 062</b>	<b>410</b>	<b>815</b>
<b>Regierungsbezirk</b>				
<b>Kreisfreie Städte</b>				
761	Augsburg, Stadt .....	283	-	-
762	Kaufbeuren, Stadt .....	888	-	.
763	Kempten (Allgäu), Stadt .....	2 561	36	61
764	Memmingen, Stadt .....	1 707	35	.
<b>Landkreise</b>				
771	Aichach-Friedberg .....	10 418	85	205
772	Augsburg, Landkreis .....	16 961	121	463
773	Dillingen an der Donau .....	10 902	59	258
774	Günzburg .....	13 835	134	394
775	Neu-Ulm .....	7 187	74	84
776	Lindau (Bodensee) .....	13 261	210	675
777	Ostallgäu .....	61 535	484	1 991
778	Unterallgäu .....	57 132	347	881
779	Donau-Ries .....	13 204	162	332
780	Oberallgäu .....	37 525	961	2 438
<b>Schwaben</b>		<b>247 399</b>	<b>2 708</b>	<b>7 827</b>

<sup>1)</sup> Berechnet auf Basis der Produktionsrichtungen der Haltungen.

## Landkreisen Bayerns am 3. November 2025 nach Bestandsgrößen

davon Bestand von ... Milchkühen <sup>1)</sup>					
20 bis 49	50 bis 99	100 bis 199	200 bis 499	500 und mehr	
<b>Unterfranken</b>					
-	.	-	-	-	-
-	.	-	-	-	-
-	-	-	-	-	-
105	.	-	-	-	-
460	1 428	1 860	931	-	-
225	737	.	.	-	-
563	1 732	.	.	-	-
489	1 843	.	.	-	-
182	491	615	-	-	-
298	.	.	-	-	-
149	642	1 279	617	-	-
499	902	.	.	-	-
<b>2 970</b>	<b>8 414</b>	<b>8 380</b>	<b>3 073</b>	-	-
<b>Schwaben</b>					
-	.	.	-	-	-
250	.	.	-	-	-
640	1 314	510	-	-	-
289	682	463	.	-	-
1 720	5 779	.	.	-	-
3 339	7 031	5 192	815	-	-
1 366	4 200	4 146	873	-	-
2 716	5 499	3 819	1 273	-	-
1 148	2 076	2 913	892	-	-
5 717	5 310	1 349	-	-	-
15 765	28 396	11 456	3 443	-	-
11 004	24 556	13 511	.	.	.
2 131	5 783	4 117	679	-	-
14 899	14 915	.	.	.	.
<b>60 984</b>	<b>106 192</b>	<b>53 459</b>	<b>11 975</b>	<b>4 254</b>	

**17. Haltungen von sonstigen Kühen<sup>\*)</sup> in den kreisfreien Städten und Landkreisen Bayerns  
am 3. November 2025 nach Bestandsgrößen**

Reg. schl.	Regionale Einheit	Insgesamt	davon Bestand von ... sonstigen Kühen				
			1 bis 9	10 bis 19	20 bis 49	50 bis 99	100 und mehr

**Zusammenstellung nach Regierungsbezirken**

1	Oberbayern .....	2 239	1 684	335	202	17	1
2	Niederbayern .....	1 282	1 011	165	90	15	1
3	Oberpfalz .....	963	639	188	120	15	1
4	Oberfranken .....	600	426	101	61	11	1
5	Mittelfranken .....	605	396	123	73	12	1
6	Unterfranken .....	745	473	147	105	16	4
7	Schwaben .....	1 367	1 032	192	118	23	2
	<b>Bayern</b>	<b>7 801</b>	<b>5 661</b>	<b>1 251</b>	<b>769</b>	<b>109</b>	<b>11</b>

**Regierungsbezirk Oberbayern**

<b>Kreisfreie Städte</b>							
161	Ingolstadt, Stadt .....	7	7	-	-	-	-
162	München, Landeshauptstadt .....	13	10	1	2	-	-
163	Rosenheim, Stadt .....	2	1	-	1	-	-
<b>Landkreise</b>							
171	Altötting .....	86	71	5	10	-	-
172	Berchtesgadener Land .....	134	116	10	8	-	-
173	Bad Tölz-Wolfratshausen .....	143	99	25	17	2	-
174	Dachau .....	56	37	8	11	-	-
175	Ebersberg .....	60	48	7	5	-	-
176	Eichstätt .....	68	53	9	6	-	-
177	Erding .....	124	94	18	12	-	-
178	Freising .....	91	61	13	13	3	1
179	Fürstenfeldbruck .....	48	32	5	9	2	-
180	Garmisch-Partenkirchen .....	152	129	17	5	1	-
181	Landsberg am Lech .....	108	72	22	11	3	-
182	Miesbach .....	107	87	17	2	1	-
183	Mühldorf am Inn .....	122	86	17	19	-	-
184	München, Landkreis .....	35	30	4	1	-	-
185	Neuburg-Schrobenhausen .....	71	49	13	8	1	-
186	Pfaffenhofen an der Ilm .....	90	63	19	6	2	-
187	Rosenheim, Landkreis .....	285	213	46	26	-	-
188	Starnberg .....	35	19	11	5	-	-
189	Traunstein .....	231	183	35	13	-	-
190	Weilheim-Schongau .....	171	124	33	12	2	-
	<b>Oberbayern</b>	<b>2 239</b>	<b>1 684</b>	<b>335</b>	<b>202</b>	<b>17</b>	<b>1</b>

**Regierungsbezirk Niederbayern**

<b>Kreisfreie Städte</b>							
261	Landshut, Stadt .....	6	5	-	1	-	-
262	Passau, Stadt .....	6	4	2	-	-	-
263	Straubing, Stadt .....	2	2	-	-	-	-
<b>Landkreise</b>							
271	Deggendorf .....	125	103	17	4	1	-
272	Freyung-Grafenau .....	186	150	24	12	-	-
273	Kelheim .....	39	26	7	3	3	-
274	Landshut, Landkreis .....	130	100	14	14	2	-
275	Passau, Landkreis .....	260	201	32	23	3	1
276	Regen .....	194	154	27	11	2	-
277	Rottal-Inn .....	144	113	17	11	3	-
278	Straubing-Bogen .....	143	114	22	6	1	-
279	Dingolfing-Landau .....	47	39	3	5	-	-
	<b>Niederbayern</b>	<b>1 282</b>	<b>1 011</b>	<b>165</b>	<b>90</b>	<b>15</b>	<b>1</b>

**17. Haltungen von sonstigen Kühen<sup>\*)</sup> in den kreisfreien Städten und Landkreisen Bayerns  
am 3. November 2025 nach Bestandsgrößen**

Reg. schl.	Regionale Einheit	Insgesamt	davon Bestand von ... sonstigen Kühen				
			1 bis 9	10 bis 19	20 bis 49	50 bis 99	100 und mehr
<b>Regierungsbezirk Oberpfalz</b>							
<b>Kreisfreie Städte</b>							
361	Amberg, Stadt .....	8	6	1	1	-	-
362	Regensburg, Stadt .....	-	-	-	-	-	-
363	Weiden in der Oberpfalz, Stadt .....	6	4	1	1	-	-
<b>Landkreise</b>							
371	Amberg-Weizsach .....	109	68	25	14	2	-
372	Cham .....	304	194	66	39	4	1
373	Neumarkt in der Oberpfalz .....	103	76	15	10	2	-
374	Neustadt an der Waldnaab .....	136	81	29	24	2	-
375	Regensburg, Landkreis .....	100	73	13	12	2	-
376	Schwandorf .....	128	90	25	12	1	-
377	Tirschenreuth .....	69	47	13	7	2	-
	<b>Oberpfalz</b>	<b>963</b>	<b>639</b>	<b>188</b>	<b>120</b>	<b>15</b>	<b>1</b>
<b>Regierungsbezirk Oberfranken</b>							
<b>Kreisfreie Städte</b>							
461	Bamberg, Stadt .....	-	-	-	-	-	-
462	Bayreuth, Stadt .....	6	3	2	-	1	-
463	Coburg, Stadt .....	2	1	1	-	-	-
464	Hof, Stadt .....	3	2	-	1	-	-
<b>Landkreise</b>							
471	Bamberg, Landkreis .....	63	44	13	5	1	-
472	Bayreuth, Landkreis .....	119	95	14	8	2	-
473	Coburg, Landkreis .....	44	32	8	4	-	-
474	Forchheim .....	80	58	11	10	1	-
475	Hof, Landkreis .....	92	58	22	10	2	-
476	Kronach .....	52	33	10	6	3	-
477	Kulmbach .....	49	36	7	5	-	1
478	Lichtenfels .....	38	31	4	3	-	-
479	Wunsiedel im Fichtelgebirge .....	52	33	9	9	1	-
	<b>Oberfranken</b>	<b>600</b>	<b>426</b>	<b>101</b>	<b>61</b>	<b>11</b>	<b>1</b>
<b>Regierungsbezirk Mittelfranken</b>							
<b>Kreisfreie Städte</b>							
561	Ansbach, Stadt .....	7	6	1	-	-	-
562	Erlangen, Stadt .....	5	2	2	1	-	-
563	Fürth, Stadt .....	3	1	2	-	-	-
564	Nürnberg, Stadt .....	8	7	1	-	-	-
565	Schwabach, Stadt .....	2	2	-	-	-	-
<b>Landkreise</b>							
571	Ansbach, Landkreis .....	192	124	36	27	5	-
572	Erlangen-Höchstadt .....	31	17	11	2	1	-
573	Fürth, Landkreis .....	24	16	5	3	-	-
574	Nürnberger Land .....	81	53	18	10	-	-
575	Neustadt an der Aisch-Bad Windsheim ....	100	69	24	4	3	-
576	Roth .....	55	43	9	2	1	-
577	Weißenburg-Gunzenhausen .....	97	56	14	24	2	1
	<b>Mittelfranken</b>	<b>605</b>	<b>396</b>	<b>123</b>	<b>73</b>	<b>12</b>	<b>1</b>

**17. Haltungen von sonstigen Kühen<sup>\*)</sup> in den kreisfreien Städten und Landkreisen Bayerns  
am 3. November 2025 nach Bestandsgrößen**

Reg. schl.	Regionale Einheit	Insgesamt	davon Bestand von ... sonstigen Kühen				
			1 bis 9	10 bis 19	20 bis 49	50 bis 99	100 und mehr
<b>Regierungsbezirk Unterfranken</b>							
<b>Kreisfreie Städte</b>							
661	Aschaffenburg, Stadt .....	9	5	3	1	-	-
662	Schweinfurt, Stadt .....	2	2	-	-	-	-
663	Würzburg, Stadt .....	1	1	-	-	-	-
<b>Landkreise</b>							
671	Aschaffenburg, Landkreis .....	142	85	29	25	2	1
672	Bad Kissingen .....	113	75	19	14	5	-
673	Rhön-Grabfeld .....	89	52	17	19	1	-
674	Haßberge .....	57	40	10	7	-	-
675	Kitzingen .....	28	18	6	4	-	-
676	Miltenberg .....	109	66	20	15	5	3
677	Main-Spessart .....	118	70	34	12	2	-
678	Schweinfurt, Landkreis .....	40	29	5	5	1	-
679	Würzburg, Landkreis .....	37	30	4	3	-	-
	<b>Unterfranken</b>	<b>745</b>	<b>473</b>	<b>147</b>	<b>105</b>	<b>16</b>	<b>4</b>
<b>Regierungsbezirk Schwaben</b>							
<b>Kreisfreie Städte</b>							
761	Augsburg, Stadt .....	7	5	2	-	-	-
762	Kaufbeuren, Stadt .....	7	4	1	2	-	-
763	Kempten (Allgäu), Stadt .....	7	4	2	1	-	-
764	Memmingen, Stadt .....	12	10	1	1	-	-
<b>Landkreise</b>							
771	Aichach-Friedberg .....	87	67	11	7	2	-
772	Augsburg, Landkreis .....	125	96	16	11	2	-
773	Dillingen an der Donau .....	101	81	10	9	-	1
774	Günzburg .....	148	106	29	9	4	-
775	Neu-Ulm .....	57	39	10	6	2	-
776	Lindau (Bodensee) .....	63	53	5	4	1	-
777	Ostallgäu .....	230	172	34	22	2	-
778	Unterallgäu .....	202	143	37	17	4	1
779	Donau-Ries .....	95	69	12	12	2	-
780	Oberallgäu .....	226	183	22	17	4	-
	<b>Schwaben</b>	<b>1 367</b>	<b>1 032</b>	<b>192</b>	<b>118</b>	<b>23</b>	<b>2</b>

<sup>\*)</sup> Berechnet auf Basis der Produktionsrichtungen der Haltungen.

**18. Bestand an sonstigen Kühen<sup>\*)</sup> in den kreisfreien Städten und Landkreisen Bayerns  
am 3. November 2025 nach Bestandsgrößen**

Reg. schl.	Regionale Einheit	Insgesamt	davon Bestand von ... sonstigen Kühen				
			1 bis 9	10 bis 19	20 bis 49	50 bis 99	100 und mehr

**Zusammenstellung nach Regierungsbezirken**

1	Oberbayern .....	17 545	6 139	4 491	5 738	.	.
2	Niederbayern .....	9 514	3 617	2 200	2 730	.	.
3	Oberpfalz .....	9 609	2 534	2 534	3 493	.	.
4	Oberfranken .....	5 760	1 805	1 411	1 791	.	.
5	Mittelfranken .....	6 322	1 464	1 656	2 231	.	.
6	Unterfranken .....	8 464	1 870	1 990	3 089	1 017	498
7	Schwaben .....	11 350	3 732	2 509	3 491	.	.
	<b>Bayern</b>	<b>68 564</b>	<b>21 161</b>	<b>16 791</b>	<b>22 563</b>	<b>6 722</b>	<b>1 327</b>

**Regierungsbezirk Oberbayern**

<b>Kreisfreie Städte</b>							
161	Ingolstadt, Stadt .....	.	.	-	-	-	-
162	München, Landeshauptstadt .....	98	37	.	.	-	-
163	Rosenheim, Stadt .....	.	.	-	.	-	-
<b>Landkreise</b>							
171	Altötting .....	619	261	60	298	-	-
172	Berchtesgadener Land .....	750	406	128	216	-	-
173	Bad Tölz-Wolfratshausen .....	1 256	366	338	.	.	-
174	Dachau .....	545	152	101	292	.	-
175	Ebersberg .....	424	192	86	146	-	-
176	Eichstätt .....	493	199	123	171	-	-
177	Erding .....	895	338	257	300	-	-
178	Freising .....	1 111	242	175	399	.	.
179	Fürstenfeldbruck .....	604	.	74	254	.	-
180	Garmisch-Partenkirchen .....	845	422	227	.	.	-
181	Landsberg am Lech .....	1 054	260	289	319	186	-
182	Miesbach .....	643	308	227	.	.	-
183	Mühldorf am Inn .....	1 063	324	201	538	-	-
184	München, Landkreis .....	188	112	.	.	-	-
185	Neuburg-Schrobenhausen .....	703	187	174	.	.	-
186	Pfaffenhofen an der Ilm .....	833	272	257	.	.	-
187	Rosenheim, Landkreis .....	2 189	760	637	792	-	-
188	Starnberg .....	323	50	153	120	-	-
189	Traunstein .....	1 503	633	476	394	-	-
190	Weilheim-Schongau .....	1 362	458	444	.	.	-
	<b>Oberbayern</b>	<b>17 545</b>	<b>6 139</b>	<b>4 491</b>	<b>5 738</b>	.	.

**Regierungsbezirk Niederbayern**

<b>Kreisfreie Städte</b>							
261	Landshut, Stadt .....	.	16	-	.	-	-
262	Passau, Stadt .....	47	.	.	.	-	-
263	Straubing, Stadt .....	.	.	-	-	-	-
<b>Landkreise</b>							
271	Deggendorf .....	803	400	222	.	.	-
272	Freyung-Grafenau .....	1 260	570	308	382	-	-
273	Kelheim .....	466	87	97	89	193	-
274	Landshut, Landkreis .....	1 024	310	.	439	.	-
275	Passau, Landkreis .....	2 155	698	455	717	.	-
276	Regen .....	1 334	562	354	.	.	-
277	Rottal-Inn .....	1 145	429	223	338	155	-
278	Straubing-Bogen .....	917	417	289	.	.	-
279	Dingolfing-Landau .....	310	109	44	157	-	-
	<b>Niederbayern</b>	<b>9 514</b>	<b>3 617</b>	<b>2 200</b>	<b>2 730</b>	.	.

**18. Bestand an sonstigen Kühen<sup>\*)</sup> in den kreisfreien Städten und Landkreisen Bayerns  
am 3. November 2025 nach Bestandsgrößen**

Reg. schl.	Regionale Einheit	Insgesamt	davon Bestand von ... sonstigen Kühen				
			1 bis 9	10 bis 19	20 bis 49	50 bis 99	100 und mehr
<b>Regierungsbezirk Oberpfalz</b>							
<b>Kreisfreie Städte</b>							
361	Amberg, Stadt .....	63	.	.	.	.	.
362	Regensburg, Stadt .....	-	-	-	-	-	-
363	Weiden in der Oberpfalz, Stadt .....	42	.	.	.	.	.
<b>Landkreise</b>							
371	Amberg-Weizsach .....	1 125	267	354	.	.	.
372	Cham .....	3 259	835	891	1 159	.	.
373	Neumarkt in der Oberpfalz .....	910	294	177	.	.	.
374	Neustadt an der Waldnaab .....	1 566	291	.	769	.	.
375	Regensburg, Landkreis .....	911	273	170	.	.	.
376	Schwandorf .....	1 070	349	345	.	.	.
377	Tirschenreuth .....	663	191	167	.	.	.
	<b>Oberpfalz</b>	<b>9 609</b>	<b>2 534</b>	<b>2 534</b>	<b>3 493</b>	.	.
<b>Regierungsbezirk Oberfranken</b>							
<b>Kreisfreie Städte</b>							
461	Bamberg, Stadt .....	-	-	-	-	-	-
462	Bayreuth, Stadt .....	98	19	.	-	.	-
463	Coburg, Stadt .....	.	.	.	-	-	-
464	Hof, Stadt .....	.	.	-	.	-	-
<b>Landkreise</b>							
471	Bamberg, Landkreis .....	598	185	185	.	.	-
472	Bayreuth, Landkreis .....	965	401	200	.	.	-
473	Coburg, Landkreis .....	352	116	115	121	-	-
474	Forchheim .....	772	256	145	.	.	-
475	Hof, Landkreis .....	952	256	315	.	.	-
476	Kronach .....	651	147	143	182	179	-
477	Kulmbach .....	515	171	92	.	-	.
478	Lichtenfels .....	250	116	56	78	-	-
479	Wunsiedel im Fichtelgebirge .....	559	130	118	.	.	-
	<b>Oberfranken</b>	<b>5 760</b>	<b>1 805</b>	<b>1 411</b>	<b>1 791</b>	.	.
<b>Regierungsbezirk Mittelfranken</b>							
<b>Kreisfreie Städte</b>							
561	Ansbach, Stadt .....	29	.	.	-	-	-
562	Erlangen, Stadt .....	66	.	.	.	-	-
563	Fürth, Stadt .....	30	.	.	-	-	-
564	Nürnberg, Stadt .....	.	17	.	-	-	-
565	Schwabach, Stadt .....	.	.	-	-	-	-
<b>Landkreise</b>							
571	Ansbach, Landkreis .....	2 093	416	493	830	354	-
572	Erlangen-Höchstadt .....	331	64	143	.	.	-
573	Fürth, Landkreis .....	223	55	64	104	-	-
574	Nürnberger Land .....	799	232	245	322	-	-
575	Neustadt an der Aisch-Bad Windsheim ....	882	255	316	93	218	-
576	Roth .....	432	173	.	.	.	-
577	Weißenburg-Gunzenhausen .....	1 402	216	197	753	.	.
	<b>Mittelfranken</b>	<b>6 322</b>	<b>1 464</b>	<b>1 656</b>	<b>2 231</b>	.	.

**18. Bestand an sonstigen Kühen<sup>\*)</sup> in den kreisfreien Städten und Landkreisen Bayerns  
am 3. November 2025 nach Bestandsgrößen**

Reg. schl.	Regionale Einheit	Insgesamt	davon Bestand von ... sonstigen Kühen				
			1 bis 9	10 bis 19	20 bis 49	50 bis 99	100 und mehr
<b>Regierungsbezirk Unterfranken</b>							
<b>Kreisfreie Städte</b>							
661	Aschaffenburg, Stadt .....	.	13	40	.	-	-
662	Schweinfurt, Stadt .....	.	.	-	-	-	-
663	Würzburg, Stadt .....	.	.	-	-	-	-
<b>Landkreise</b>							
671	Aschaffenburg, Landkreis .....	1 702	326	395	752	.	.
672	Bad Kissingen .....	1 276	301	255	440	280	-
673	Rhön-Grabfeld .....	1 025	.	212	525	.	-
674	Haßberge .....	556	196	143	217	-	-
675	Kitzingen .....	294	73	80	141	-	-
676	Miltenberg .....	1 718	257	271	449	.	.
677	Main-Spessart .....	1 192	264	484	.	.	-
678	Schweinfurt, Landkreis .....	363	99	68	.	.	-
679	Würzburg, Landkreis .....	249	117	42	90	-	-
	<b>Unterfranken</b>	<b>8 464</b>	<b>1 870</b>	<b>1 990</b>	<b>3 089</b>	<b>1 017</b>	<b>498</b>
<b>Regierungsbezirk Schwaben</b>							
<b>Kreisfreie Städte</b>							
761	Augsburg, Stadt .....	47	.	.	-	-	-
762	Kaufbeuren, Stadt .....	123	24	.	.	-	-
763	Kempton (Allgäu), Stadt .....	54	5	.	.	-	-
764	Memmingen, Stadt .....	93	.	.	.	-	-
<b>Landkreise</b>							
771	Aichach-Friedberg .....	687	241	140	.	.	-
772	Augsburg, Landkreis .....	963	350	204	.	.	-
773	Dillingen an der Donau .....	826	320	.	238	-	.
774	Günzburg .....	1 326	410	407	251	258	-
775	Neu-Ulm .....	607	151	128	.	.	-
776	Lindau (Bodensee) .....	400	196	56	.	.	-
777	Ostallgäu .....	1 840	617	450	.	.	-
778	Unterallgäu .....	1 898	519	494	517	.	-
779	Donau-Ries .....	864	252	.	362	.	-
780	Oberallgäu .....	1 622	590	290	515	227	-
	<b>Schwaben</b>	<b>11 350</b>	<b>3 732</b>	<b>2 509</b>	<b>3 491</b>	.	.

<sup>\*)</sup> Berechnet auf Basis der Produktionsrichtungen der Haltungen.

## 19. Haltungen von Kälbern und Jungrindern in den kreisfreien Städten und Landkreisen Bayerns am 3. November 2025 nach Bestandsgrößen

Reg. schl.	Regionale Einheit	Insgesamt	davon Bestand von ... Kälbern und Jungrindern				
			1 bis 9	10 bis 19	20 bis 49	50 bis 99	100 und mehr

### Zusammenstellung nach Regierungsbezirken

1	Oberbayern .....	10 436	4 110	2 304	3 079	729	214
2	Niederbayern .....	4 783	1 817	898	1 377	502	189
3	Oberpfalz .....	4 077	1 252	857	1 441	443	84
4	Oberfranken .....	2 040	778	361	611	239	51
5	Mittelfranken .....	2 406	737	442	782	346	99
6	Unterfranken .....	1 271	616	231	264	103	57
7	Schwaben .....	6 806	2 596	1 647	1 871	519	173
	<b>Bayern</b>	<b>31 819</b>	<b>11 906</b>	<b>6 740</b>	<b>9 425</b>	<b>2 881</b>	<b>867</b>

### Regierungsbezirk Oberbayern

<b>Kreisfreie Städte</b>							
161	Ingolstadt, Stadt .....	18	7	4	5	-	2
162	München, Landeshauptstadt .....	13	7	3	3	-	-
163	Rosenheim, Stadt .....	34	10	5	15	4	-
<b>Landkreise</b>							
171	Altötting .....	402	110	73	150	50	19
172	Berchtesgadener Land .....	646	396	132	94	19	5
173	Bad Tölz-Wolfratshausen .....	712	365	181	155	10	1
174	Dachau .....	254	66	45	83	41	19
175	Ebersberg .....	380	120	78	139	31	12
176	Eichstätt .....	221	85	41	75	17	3
177	Erding .....	723	173	117	277	114	42
178	Freising .....	265	93	57	81	23	11
179	Fürstenfeldbruck .....	140	36	26	45	22	11
180	Garmisch-Partenkirchen .....	408	270	85	49	3	1
181	Landsberg am Lech .....	382	123	85	131	34	9
182	Miesbach .....	629	352	165	102	10	-
183	Mühldorf am Inn .....	830	213	154	342	97	24
184	München, Landkreis .....	86	43	14	19	5	5
185	Neuburg-Schrobenhausen .....	251	88	55	67	33	8
186	Pfaffenhofen an der Ilm .....	202	81	42	55	18	6
187	Rosenheim, Landkreis .....	1 520	541	398	482	87	12
188	Starnberg .....	133	56	28	44	2	3
189	Traunstein .....	1 247	481	275	398	77	16
190	Weilheim-Schongau .....	940	394	241	268	32	5
	<b>Oberbayern</b>	<b>10 436</b>	<b>4 110</b>	<b>2 304</b>	<b>3 079</b>	<b>729</b>	<b>214</b>

### Regierungsbezirk Niederbayern

<b>Kreisfreie Städte</b>							
261	Landshut, Stadt .....	16	3	5	6	2	-
262	Passau, Stadt .....	18	5	8	4	-	1
263	Straubing, Stadt .....	3	1	1	1	-	-
<b>Landkreise</b>							
271	Deggendorf .....	377	182	70	82	33	10
272	Freyung-Grafenau .....	561	297	117	127	19	1
273	Kelheim .....	145	35	32	55	19	4
274	Landshut, Landkreis .....	573	135	86	207	96	49
275	Passau, Landkreis .....	856	319	182	257	82	16
276	Regen .....	623	339	128	129	27	-
277	Rottal-Inn .....	988	248	172	342	153	73
278	Straubing-Bogen .....	424	208	68	107	34	7
279	Dingolfing-Landau .....	199	45	29	60	37	28
	<b>Niederbayern</b>	<b>4 783</b>	<b>1 817</b>	<b>898</b>	<b>1 377</b>	<b>502</b>	<b>189</b>

## 19. Haltungen von Kälbern und Jungrindern in den kreisfreien Städten und Landkreisen Bayerns am 3. November 2025 nach Bestandsgrößen

Reg. schl.	Regionale Einheit	Insgesamt	davon Bestand von ... Kälbern und Jungrindern				
			1 bis 9	10 bis 19	20 bis 49	50 bis 99	100 und mehr
<b>Regierungsbezirk Oberpfalz</b>							
<b>Kreisfreie Städte</b>							
361	Amberg, Stadt .....	19	5	6	6	1	1
362	Regensburg, Stadt .....	1	-	1	-	-	-
363	Weiden in der Oberpfalz, Stadt .....	25	7	9	8	1	-
<b>Landkreise</b>							
371	Amberg-Weizsach .....	473	145	105	166	49	8
372	Cham .....	1 138	379	254	360	122	23
373	Neumarkt in der Oberpfalz .....	441	140	86	157	51	7
374	Neustadt an der Waldnaab .....	574	162	121	220	65	6
375	Regensburg, Landkreis .....	328	104	63	110	38	13
376	Schwandorf .....	631	207	122	227	61	14
377	Tirschenreuth .....	447	103	90	187	55	12
	<b>Oberpfalz</b>	<b>4 077</b>	<b>1 252</b>	<b>857</b>	<b>1 441</b>	<b>443</b>	<b>84</b>
<b>Regierungsbezirk Oberfranken</b>							
<b>Kreisfreie Städte</b>							
461	Bamberg, Stadt .....	-	-	-	-	-	-
462	Bayreuth, Stadt .....	22	8	1	10	3	-
463	Coburg, Stadt .....	7	1	1	5	-	-
464	Hof, Stadt .....	18	4	4	9	1	-
<b>Landkreise</b>							
471	Bamberg, Landkreis .....	221	93	40	55	27	6
472	Bayreuth, Landkreis .....	443	160	80	127	62	14
473	Coburg, Landkreis .....	169	61	25	55	23	5
474	Forchheim .....	152	80	27	30	13	2
475	Hof, Landkreis .....	380	128	72	116	55	9
476	Kronach .....	135	67	21	40	6	1
477	Kulmbach .....	192	67	39	63	19	4
478	Lichtenfels .....	131	55	20	39	13	4
479	Wunsiedel im Fichtelgebirge .....	170	54	31	62	17	6
	<b>Oberfranken</b>	<b>2 040</b>	<b>778</b>	<b>361</b>	<b>611</b>	<b>239</b>	<b>51</b>
<b>Regierungsbezirk Mittelfranken</b>							
<b>Kreisfreie Städte</b>							
561	Ansbach, Stadt .....	33	10	7	12	4	-
562	Erlangen, Stadt .....	21	6	2	12	1	-
563	Fürth, Stadt .....	11	3	1	5	2	-
564	Nürnberg, Stadt .....	8	2	2	4	-	-
565	Schwabach, Stadt .....	9	3	2	3	1	-
<b>Landkreise</b>							
571	Ansbach, Landkreis .....	880	238	156	292	155	39
572	Erlangen-Höchstadt .....	85	35	14	25	8	3
573	Fürth, Landkreis .....	111	30	20	45	12	4
574	Nürnberger Land .....	208	102	37	55	12	2
575	Neustadt an der Aisch-Bad Windsheim ....	377	115	63	120	58	21
576	Roth .....	305	90	71	105	31	8
577	Weißenburg-Gunzenhausen .....	358	103	67	104	62	22
	<b>Mittelfranken</b>	<b>2 406</b>	<b>737</b>	<b>442</b>	<b>782</b>	<b>346</b>	<b>99</b>

## 19. Haltungen von Kälbern und Jungrindern in den kreisfreien Städten und Landkreisen Bayerns am 3. November 2025 nach Bestandsgrößen

Reg. schl.	Regionale Einheit	Insgesamt	davon Bestand von ... Kälbern und Jungrindern				
			1 bis 9	10 bis 19	20 bis 49	50 bis 99	100 und mehr
<b>Regierungsbezirk Unterfranken</b>							
<b>Kreisfreie Städte</b>							
661	Aschaffenburg, Stadt .....	5	3	1	-	1	-
662	Schweinfurt, Stadt .....	3	2	-	-	1	-
663	Würzburg, Stadt .....	6	3	3	-	-	-
<b>Landkreise</b>							
671	Aschaffenburg, Landkreis .....	134	88	27	16	2	1
672	Bad Kissingen .....	200	100	36	43	16	5
673	Rhön-Grabfeld .....	132	59	35	26	9	3
674	Haßberge .....	168	84	27	38	14	5
675	Kitzingen .....	122	41	15	47	9	10
676	Miltenberg .....	113	62	15	23	10	3
677	Main-Spessart .....	141	80	30	18	8	5
678	Schweinfurt, Landkreis .....	120	42	23	23	19	13
679	Würzburg, Landkreis .....	127	52	19	30	14	12
	<b>Unterfranken</b>	<b>1 271</b>	<b>616</b>	<b>231</b>	<b>264</b>	<b>103</b>	<b>57</b>
<b>Regierungsbezirk Schwaben</b>							
<b>Kreisfreie Städte</b>							
761	Augsburg, Stadt .....	15	4	3	2	6	-
762	Kaufbeuren, Stadt .....	23	8	7	7	1	-
763	Kempten (Allgäu), Stadt .....	60	25	19	13	2	1
764	Memmingen, Stadt .....	42	21	5	10	6	-
<b>Landkreise</b>							
771	Aichach-Friedberg .....	359	94	51	127	59	28
772	Augsburg, Landkreis .....	451	154	96	138	40	23
773	Dillingen an der Donau .....	344	96	53	94	67	34
774	Günzburg .....	427	145	99	116	47	20
775	Neu-Ulm .....	188	66	29	56	32	5
776	Lindau (Bodensee) .....	453	243	116	84	10	-
777	Ostallgäu .....	1 489	578	398	428	72	13
778	Unterallgäu .....	1 129	349	286	388	83	23
779	Donau-Ries .....	461	123	83	154	77	24
780	Oberallgäu .....	1 365	690	402	254	17	2
	<b>Schwaben</b>	<b>6 806</b>	<b>2 596</b>	<b>1 647</b>	<b>1 871</b>	<b>519</b>	<b>173</b>

**20. Bestand an Kälbern und Jungrindern in den kreisfreien Städten und Landkreisen Bayerns  
am 3. November 2025 nach Bestandsgrößen**

Reg. schl.	Regionale Einheit	Insgesamt	davon Bestand von ... Kälbern und Jungrindern				
			1 bis 9	10 bis 19	20 bis 49	50 bis 99	100 und mehr

**Zusammenstellung nach Regierungsbezirken**

1	Oberbayern .....	232 776	18 352	32 401	96 736	47 816	37 471
2	Niederbayern .....	131 277	7 559	12 663	44 277	34 073	32 705
3	Oberpfalz .....	105 440	5 657	12 147	45 980	28 847	12 809
4	Oberfranken .....	53 372	3 488	5 052	19 669	15 907	9 256
5	Mittelfranken .....	73 077	3 251	6 296	25 534	23 487	14 509
6	Unterfranken .....	30 978	2 531	3 296	8 281	7 070	9 800
7	Schwaben .....	155 462	11 758	23 062	57 448	34 816	28 378
	<b>Bayern</b>	<b>782 382</b>	<b>52 596</b>	<b>94 917</b>	<b>297 925</b>	<b>192 016</b>	<b>144 928</b>

**Regierungsbezirk Oberbayern**

<b>Kreisfreie Städte</b>							
161	Ingolstadt, Stadt .....	623	25	.	130	-	.
162	München, Landeshauptstadt .....	140	20	43	77	-	-
163	Rosenheim, Stadt .....	772	56	68	426	222	-
<b>Landkreise</b>							
171	Altötting .....	13 205	467	1 071	4 963	3 459	3 245
172	Berchtesgadener Land .....	8 909	1 535	1 770	2 923	1 190	1 491
173	Bad Tölz-Wolfratshausen .....	9 371	1 764	2 505	4 383	.	.
174	Dachau .....	9 965	309	643	2 721	2 851	3 441
175	Ebersberg .....	10 032	515	1 134	4 442	1 897	2 044
176	Eichstätt .....	5 223	326	575	2 401	1 097	824
177	Erding .....	27 659	758	1 694	9 071	7 974	8 162
178	Freising .....	6 727	410	795	2 549	1 455	1 518
179	Fürstenfeldbruck .....	4 954	152	383	1 430	1 507	1 482
180	Garmisch-Partenkirchen .....	3 944	1 095	1 182	1 371	.	.
181	Landsberg am Lech .....	9 282	497	1 218	4 034	2 221	1 312
182	Miesbach .....	7 470	1 681	2 264	2 901	624	-
183	Mühldorf am Inn .....	24 753	1 024	2 156	11 376	6 305	3 892
184	München, Landkreis .....	1 885	171	176	558	336	644
185	Neuburg-Schrobenhausen .....	6 631	387	775	2 250	2 149	1 070
186	Pfaffenhofen an der Ilm .....	4 765	350	585	1 803	1 211	816
187	Rosenheim, Landkreis .....	30 562	2 450	5 653	14 794	5 352	2 313
188	Starnberg .....	2 559	246	.	1 425	.	393
189	Traunstein .....	26 366	2 227	3 912	12 472	5 065	2 690
190	Weilheim-Schongau .....	16 979	1 887	3 357	8 236	1 981	1 518
	<b>Oberbayern</b>	<b>232 776</b>	<b>18 352</b>	<b>32 401</b>	<b>96 736</b>	<b>47 816</b>	<b>37 471</b>

**Regierungsbezirk Niederbayern**

<b>Kreisfreie Städte</b>							
261	Landshut, Stadt .....	415	11	.	194	.	-
262	Passau, Stadt .....	332	18	111	.	-	.
263	Straubing, Stadt .....	41	.	.	.	-	-
<b>Landkreise</b>							
271	Deggendorf .....	7 932	753	995	2 693	2 159	1 332
272	Freyung-Grafenau .....	8 080	1 107	1 575	4 007	.	.
273	Kelheim .....	4 222	.	468	1 824	1 171	.
274	Landshut, Landkreis .....	23 091	583	1 241	6 753	6 672	7 842
275	Passau, Landkreis .....	20 629	1 301	2 622	8 072	5 360	3 274
276	Regen .....	8 999	1 398	1 740	4 058	1 803	-
277	Rottal-Inn .....	38 398	1 192	2 453	11 116	10 530	13 107
278	Straubing-Bogen .....	8 714	874	957	3 467	2 301	1 115
279	Dingolfing-Landau .....	10 424	171	406	1 977	2 682	5 188
	<b>Niederbayern</b>	<b>131 277</b>	<b>7 559</b>	<b>12 663</b>	<b>44 277</b>	<b>34 073</b>	<b>32 705</b>

**20. Bestand an Kälbern und Jungrindern in den kreisfreien Städten und Landkreisen Bayerns  
am 3. November 2025 nach Bestandsgrößen**

Reg. schl.	Regionale Einheit	Insgesamt	davon Bestand von ... Kälbern und Jungrindern				
			1 bis 9	10 bis 19	20 bis 49	50 bis 99	100 und mehr
<b>Regierungsbezirk Oberpfalz</b>							
<b>Kreisfreie Städte</b>							
361	Amberg, Stadt .....	.	15	95	202	.	.
362	Regensburg, Stadt .....	.	-	.	-	-	-
363	Weiden in der Oberpfalz, Stadt .....	.	29	.	264	.	-
<b>Landkreise</b>							
371	Amberg-Weizsäckchen .....	11 847	691	1 446	5 381	.	.
372	Cham .....	27 991	1 741	3 597	11 297	8 163	3 193
373	Neumarkt in der Oberpfalz .....	11 311	589	1 254	4 953	3 282	1 233
374	Neustadt an der Waldnaab .....	14 861	742	1 769	7 138	4 268	944
375	Regensburg, Landkreis .....	9 321	426	909	3 430	2 463	2 093
376	Schwandorf .....	16 337	965	1 693	7 317	3 968	2 394
377	Tirschenreuth .....	12 760	459	1 243	5 998	3 455	1 605
	<b>Oberpfalz</b>	<b>105 440</b>	<b>5 657</b>	<b>12 147</b>	<b>45 980</b>	<b>28 847</b>	<b>12 809</b>
<b>Regierungsbezirk Oberfranken</b>							
<b>Kreisfreie Städte</b>							
461	Bamberg, Stadt .....	-	-	-	-	-	-
462	Bayreuth, Stadt .....	645	44	.	.	206	-
463	Coburg, Stadt .....	182	.	.	.	-	-
464	Hof, Stadt .....	404	.	54	267	.	-
<b>Landkreise</b>							
471	Bamberg, Landkreis .....	5 374	387	577	1 795	1 802	813
472	Bayreuth, Landkreis .....	12 061	721	1 086	4 098	4 154	2 002
473	Coburg, Landkreis .....	5 049	271	346	1 758	1 499	1 175
474	Forchheim .....	2 843	327	.	933	822	.
475	Hof, Landkreis .....	11 373	615	1 007	3 688	3 679	2 384
476	Kronach .....	2 379	309	278	1 253	.	.
477	Kulmbach .....	4 772	306	558	2 045	1 285	578
478	Lichtenfels .....	3 411	232	284	1 230	800	865
479	Wunsiedel im Fichtelgebirge .....	4 879	256	465	2 058	1 160	940
	<b>Oberfranken</b>	<b>53 372</b>	<b>3 488</b>	<b>5 052</b>	<b>19 669</b>	<b>15 907</b>	<b>9 256</b>
<b>Regierungsbezirk Mittelfranken</b>							
<b>Kreisfreie Städte</b>							
561	Ansbach, Stadt .....	812	55	101	386	270	-
562	Erlangen, Stadt .....	503	16	.	400	.	-
563	Fürth, Stadt .....	325	15	.	160	.	-
564	Nürnberg, Stadt .....	152	.	.	119	-	-
565	Schwabach, Stadt .....	183	11	.	84	.	-
<b>Landkreise</b>							
571	Ansbach, Landkreis .....	29 519	1 074	2 232	9 590	10 821	5 802
572	Erlangen-Höchstadt .....	2 070	163	195	813	507	392
573	Fürth, Landkreis .....	3 241	.	270	1 424	787	.
574	Nürnberger Land .....	3 581	419	517	1 695	.	.
575	Neustadt an der Aisch-Bad Windsheim ....	12 253	484	897	4 030	3 832	3 010
576	Roth .....	7 912	418	1 025	3 418	2 080	971
577	Weißenburg-Gunzenhausen .....	12 526	453	970	3 415	4 232	3 456
	<b>Mittelfranken</b>	<b>73 077</b>	<b>3 251</b>	<b>6 296</b>	<b>25 534</b>	<b>23 487</b>	<b>14 509</b>

**20. Bestand an Kälbern und Jungrindern in den kreisfreien Städten und Landkreisen Bayerns  
am 3. November 2025 nach Bestandsgrößen**

Reg. schl.	Regionale Einheit	Insgesamt	davon Bestand von ... Kälbern und Jungrindern				
			1 bis 9	10 bis 19	20 bis 49	50 bis 99	100 und mehr
<b>Regierungsbezirk Unterfranken</b>							
<b>Kreisfreie Städte</b>							
661	Aschaffenburg, Stadt .....	90	.	.	-	.	-
662	Schweinfurt, Stadt .....	.	.	-	-	.	-
663	Würzburg, Stadt .....	.	13	.	-	-	-
<b>Landkreise</b>							
671	Aschaffenburg, Landkreis .....	1 392	311	393	456	.	.
672	Bad Kissingen .....	3 918	389	483	1 290	1 118	638
673	Rhön-Grabfeld .....	2 604	223	516	802	.	.
674	Haßberge .....	3 815	393	413	1 247	871	891
675	Kitzingen .....	4 344	200	224	1 437	575	1 908
676	Miltenberg .....	2 314	271	205	754	700	384
677	Main-Spessart .....	3 009	342	418	559	514	1 176
678	Schweinfurt, Landkreis .....	4 695	175	315	685	1 317	2 203
679	Würzburg, Landkreis .....	4 677	193	271	1 051	1 080	2 082
	<b>Unterfranken</b>	<b>30 978</b>	<b>2 531</b>	<b>3 296</b>	<b>8 281</b>	<b>7 070</b>	<b>9 800</b>
<b>Regierungsbezirk Schwaben</b>							
<b>Kreisfreie Städte</b>							
761	Augsburg, Stadt .....	539	15	32	.	.	-
762	Kaufbeuren, Stadt .....	438	40	107	.	.	-
763	Kempten (Allgäu), Stadt .....	1 001	117	282	372	.	-
764	Memmingen, Stadt .....	840	76	64	291	409	-
<b>Landkreise</b>							
771	Aichach-Friedberg .....	13 848	478	705	4 024	4 029	4 612
772	Augsburg, Landkreis .....	12 739	652	1 357	4 419	2 629	3 682
773	Dillingen an der Donau .....	14 874	413	769	3 263	4 613	5 816
774	Günzburg .....	11 848	574	1 368	3 780	3 253	2 873
775	Neu-Ulm .....	5 595	280	424	1 835	2 231	825
776	Lindau (Bodensee) .....	5 586	1 047	1 569	2 369	601	-
777	Ostallgäu .....	28 674	2 730	5 619	12 541	4 804	2 980
778	Unterallgäu .....	27 098	1 544	4 084	12 155	5 389	3 926
779	Donau-Ries .....	15 317	544	1 141	5 008	5 294	3 330
780	Oberallgäu .....	17 065	3 248	5 541	7 085	.	.
	<b>Schwaben</b>	<b>155 462</b>	<b>11 758</b>	<b>23 062</b>	<b>57 448</b>	<b>34 816</b>	<b>28 378</b>

## 21. Haltungen von männlichen Rindern im Alter von mehr als 1 Jahr in den kreisfreien Städten und Landkreisen Bayerns am 3. November 2025 nach Bestandsgrößen

Reg. schl.	Regionale Einheit	Insgesamt	davon Bestand von ... männlichen Rindern				
			1 bis 9	10 bis 19	20 bis 49	50 bis 99	100 und mehr

### Zusammenstellung nach Regierungsbezirken

1	Oberbayern .....	5 550	4 394	518	398	163	77
2	Niederbayern .....	2 928	1 943	356	391	179	59
3	Oberpfalz .....	2 100	1 524	332	188	45	11
4	Oberfranken .....	1 046	843	108	68	21	6
5	Mittelfranken .....	1 540	1 061	222	176	57	24
6	Unterfranken .....	1 016	759	114	81	39	23
7	Schwaben .....	3 490	2 766	288	263	113	60
	<b>Bayern</b>	<b>17 670</b>	<b>13 290</b>	<b>1 938</b>	<b>1 565</b>	<b>617</b>	<b>260</b>

### Regierungsbezirk Oberbayern

<b>Kreisfreie Städte</b>							
161	Ingolstadt, Stadt .....	11	7	2	2	-	-
162	München, Landeshauptstadt .....	15	11	2	1	1	-
163	Rosenheim, Stadt .....	16	13	2	-	1	-
<b>Landkreise</b>							
171	Altötting .....	242	164	35	29	14	-
172	Berchtesgadener Land .....	255	234	13	6	2	-
173	Bad Tölz-Wolfratshausen .....	380	353	18	7	2	-
174	Dachau .....	192	106	27	32	18	9
175	Ebersberg .....	174	146	7	11	5	5
176	Eichstätt .....	123	99	15	6	1	2
177	Erding .....	472	262	73	82	35	20
178	Freising .....	182	120	25	17	14	6
179	Fürstenfeldbruck .....	111	60	11	18	13	9
180	Garmisch-Partenkirchen .....	244	226	13	3	1	1
181	Landsberg am Lech .....	245	191	31	12	4	7
182	Miesbach .....	305	291	12	2	-	-
183	Mühldorf am Inn .....	433	241	86	69	29	8
184	München, Landkreis .....	67	56	6	2	-	3
185	Neuburg-Schrobenhausen .....	164	106	28	21	8	1
186	Pfaffenhofen an der Ilm .....	151	114	18	14	2	3
187	Rosenheim, Landkreis .....	628	590	23	12	3	-
188	Starnberg .....	89	81	3	4	-	1
189	Traunstein .....	570	476	47	35	10	2
190	Weilheim-Schongau .....	481	447	21	13	-	-
	<b>Oberbayern</b>	<b>5 550</b>	<b>4 394</b>	<b>518</b>	<b>398</b>	<b>163</b>	<b>77</b>

### Regierungsbezirk Niederbayern

<b>Kreisfreie Städte</b>							
261	Landshut, Stadt .....	11	6	2	3	-	-
262	Passau, Stadt .....	15	12	2	-	1	-
263	Straubing, Stadt .....	4	4	-	-	-	-
<b>Landkreise</b>							
271	Deggendorf .....	239	179	20	24	13	3
272	Freyung-Grafenau .....	280	259	13	8	-	-
273	Kelheim .....	87	52	11	18	6	-
274	Landshut, Landkreis .....	413	173	75	94	55	16
275	Passau, Landkreis .....	462	365	41	33	18	5
276	Regen .....	328	289	21	15	2	1
277	Rottal-Inn .....	677	335	128	131	61	22
278	Straubing-Bogen .....	246	199	20	26	1	-
279	Dingolfing-Landau .....	166	70	23	39	22	12
	<b>Niederbayern</b>	<b>2 928</b>	<b>1 943</b>	<b>356</b>	<b>391</b>	<b>179</b>	<b>59</b>

**21. Haltungen von männlichen Rindern im Alter von mehr als 1 Jahr in den kreisfreien Städten und Landkreisen Bayerns am 3. November 2025 nach Bestandsgrößen**

Reg. schl.	Regionale Einheit	Insgesamt	davon Bestand von ... männlichen Rindern				
			1 bis 9	10 bis 19	20 bis 49	50 bis 99	100 und mehr
<b>Regierungsbezirk Oberpfalz</b>							
<b>Kreisfreie Städte</b>							
361	Amberg, Stadt .....	15	10	2	2	1	-
362	Regensburg, Stadt .....	1	-	1	-	-	-
363	Weiden in der Oberpfalz, Stadt .....	11	7	3	1	-	-
<b>Landkreise</b>							
371	Amberg-Weizsach .....	249	188	37	19	3	2
372	Cham .....	548	389	89	54	13	3
373	Neumarkt in der Oberpfalz .....	225	168	37	15	4	1
374	Neustadt an der Waldnaab .....	284	211	42	26	3	2
375	Regensburg, Landkreis .....	215	142	35	29	7	2
376	Schwandorf .....	352	262	53	27	9	1
377	Tirschenreuth .....	200	147	33	15	5	-
	<b>Oberpfalz</b>	<b>2 100</b>	<b>1 524</b>	<b>332</b>	<b>188</b>	<b>45</b>	<b>11</b>
<b>Regierungsbezirk Oberfranken</b>							
<b>Kreisfreie Städte</b>							
461	Bamberg, Stadt .....	-	-	-	-	-	-
462	Bayreuth, Stadt .....	10	8	1	-	1	-
463	Coburg, Stadt .....	2	2	-	-	-	-
464	Hof, Stadt .....	8	7	1	-	-	-
<b>Landkreise</b>							
471	Bamberg, Landkreis .....	118	93	14	7	2	2
472	Bayreuth, Landkreis .....	201	175	12	11	2	1
473	Coburg, Landkreis .....	81	64	10	5	1	1
474	Forchheim .....	97	83	9	1	3	1
475	Hof, Landkreis .....	186	144	21	19	2	-
476	Kronach .....	73	61	6	5	1	-
477	Kulmbach .....	103	79	16	7	1	-
478	Lichtenfels .....	73	58	7	6	1	1
479	Wunsiedel im Fichtelgebirge .....	94	69	11	7	7	-
	<b>Oberfranken</b>	<b>1 046</b>	<b>843</b>	<b>108</b>	<b>68</b>	<b>21</b>	<b>6</b>
<b>Regierungsbezirk Mittelfranken</b>							
<b>Kreisfreie Städte</b>							
561	Ansbach, Stadt .....	25	14	6	3	1	1
562	Erlangen, Stadt .....	14	11	1	2	-	-
563	Fürth, Stadt .....	11	9	-	1	1	-
564	Nürnberg, Stadt .....	9	7	1	1	-	-
565	Schwabach, Stadt .....	6	5	-	-	1	-
<b>Landkreise</b>							
571	Ansbach, Landkreis .....	583	366	95	90	20	12
572	Erlangen-Höchstadt .....	61	53	4	2	2	-
573	Fürth, Landkreis .....	75	58	9	7	1	-
574	Nürnberger Land .....	140	118	16	6	-	-
575	Neustadt an der Aisch-Bad Windsheim .....	214	153	27	20	11	3
576	Roth .....	153	115	17	16	3	2
577	Weißenburg-Gunzenhausen .....	249	152	46	28	17	6
	<b>Mittelfranken</b>	<b>1 540</b>	<b>1 061</b>	<b>222</b>	<b>176</b>	<b>57</b>	<b>24</b>

**21. Haltungen von männlichen Rindern im Alter von mehr als 1 Jahr in den kreisfreien Städten und Landkreisen Bayerns am 3. November 2025 nach Bestandsgrößen**

Reg. schl.	Regionale Einheit	Insgesamt	davon Bestand von ... männlichen Rindern				
			1 bis 9	10 bis 19	20 bis 49	50 bis 99	100 und mehr
<b>Regierungsbezirk Unterfranken</b>							
<b>Kreisfreie Städte</b>							
661	Aschaffenburg, Stadt .....	6	4	2	-	-	-
662	Schweinfurt, Stadt .....	3	3	-	-	-	-
663	Würzburg, Stadt .....	4	2	1	1	-	-
<b>Landkreise</b>							
671	Aschaffenburg, Landkreis .....	132	115	14	2	-	1
672	Bad Kissingen .....	156	125	20	10	1	-
673	Rhön-Grabfeld .....	104	85	11	3	1	4
674	Haßberge .....	107	81	13	6	7	-
675	Kitzingen .....	82	51	13	8	8	2
676	Miltenberg .....	103	87	5	6	4	1
677	Main-Spessart .....	131	103	12	11	2	3
678	Schweinfurt, Landkreis .....	96	49	16	19	8	4
679	Würzburg, Landkreis .....	92	54	7	15	8	8
	<b>Unterfranken</b>	<b>1 016</b>	<b>759</b>	<b>114</b>	<b>81</b>	<b>39</b>	<b>23</b>
<b>Regierungsbezirk Schwaben</b>							
<b>Kreisfreie Städte</b>							
761	Augsburg, Stadt .....	17	13	1	1	2	-
762	Kaufbeuren, Stadt .....	12	10	-	1	-	1
763	Kempten (Allgäu), Stadt .....	19	17	1	1	-	-
764	Memmingen, Stadt .....	22	19	2	-	1	-
<b>Landkreise</b>							
771	Aichach-Friedberg .....	249	141	32	43	25	8
772	Augsburg, Landkreis .....	270	220	12	22	10	6
773	Dillingen an der Donau .....	243	123	35	45	24	16
774	Günzburg .....	304	214	38	39	6	7
775	Neu-Ulm .....	136	91	23	13	5	4
776	Lindau (Bodensee) .....	180	173	6	1	-	-
777	Ostallgäu .....	607	563	30	8	4	2
778	Unterallgäu .....	579	521	33	16	6	3
779	Donau-Ries .....	315	164	42	67	29	13
780	Oberallgäu .....	537	497	33	6	1	-
	<b>Schwaben</b>	<b>3 490</b>	<b>2 766</b>	<b>288</b>	<b>263</b>	<b>113</b>	<b>60</b>

## 22. Bestand an männlichen Rindern im Alter von mehr als 1 Jahr in den kreisfreien Städten und Landkreisen Bayerns am 3. November 2025 nach Bestandsgrößen

Reg. schl.	Regionale Einheit	Insgesamt	davon Bestand von ... männlichen Rindern				
			1 bis 9	10 bis 19	20 bis 49	50 bis 99	100 und mehr

### Zusammenstellung nach Regierungsbezirken

1	Oberbayern .....	54 299	11 802	6 947	12 276	11 251	12 023
2	Niederbayern .....	44 453	5 679	4 889	12 558	12 313	9 014
3	Oberpfalz .....	19 124	4 744	4 556	5 428	2 919	1 477
4	Oberfranken .....	8 193	2 355	1 460	2 024	1 492	862
5	Mittelfranken .....	19 575	3 410	3 066	5 308	4 038	3 753
6	Unterfranken .....	12 742	2 113	1 581	2 372	2 751	3 925
7	Schwaben .....	36 729	6 969	3 876	8 376	7 701	9 807
	<b>Bayern</b>	<b>195 115</b>	<b>37 072</b>	<b>26 375</b>	<b>48 342</b>	<b>42 465</b>	<b>40 861</b>

### Regierungsbezirk Oberbayern

<b>Kreisfreie Städte</b>							
161	Ingolstadt, Stadt .....	120	24	.	.	-	-
162	München, Landeshauptstadt .....	185	30	.	.	.	-
163	Rosenheim, Stadt .....	107	30	.	-	.	-
<b>Landkreise</b>							
171	Altötting .....	2 847	573	495	905	874	-
172	Berchtesgadener Land .....	1 035	568	159	.	.	-
173	Bad Tölz-Wolfratshausen .....	1 377	812	229	.	.	-
174	Dachau .....	4 084	339	353	1 013	1 291	1 088
175	Ebersberg .....	1 898	379	99	283	324	813
176	Eichstätt .....	1 119	311	194	162	.	.
177	Erding .....	9 976	867	1 011	2 634	2 424	3 040
178	Freising .....	2 898	369	334	495	912	788
179	Fürstenfeldbruck .....	3 585	129	163	641	930	1 722
180	Garmisch-Partenkirchen .....	965	573	155	.	.	.
181	Landsberg am Lech .....	2 561	445	408	394	276	1 038
182	Miesbach .....	874	654	.	.	-	-
183	Mühldorf am Inn .....	7 155	796	1 166	2 052	2 014	1 127
184	München, Landkreis .....	845	149	.	.	-	539
185	Neuburg-Schrobenhausen .....	2 267	304	371	651	.	.
186	Pfaffenhofen an der Ilm .....	1 596	357	241	422	.	.
187	Rosenheim, Landkreis .....	2 342	1 461	297	361	223	-
188	Starnberg .....	577	235	.	137	-	.
189	Traunstein .....	4 122	1 306	647	1 036	.	.
190	Weilheim-Schongau .....	1 764	1 091	265	408	-	-
	<b>Oberbayern</b>	<b>54 299</b>	<b>11 802</b>	<b>6 947</b>	<b>12 276</b>	<b>11 251</b>	<b>12 023</b>

### Regierungsbezirk Niederbayern

<b>Kreisfreie Städte</b>							
261	Landshut, Stadt .....	126	21	.	.	-	-
262	Passau, Stadt .....	132	24	.	-	.	-
263	Straubing, Stadt .....	7	7	-	-	-	-
<b>Landkreise</b>							
271	Deggendorf .....	2 842	533	.	766	888	.
272	Freyung-Grafenau .....	998	621	165	212	-	-
273	Kelheim .....	1 331	169	151	568	443	-
274	Landshut, Landkreis .....	11 120	578	1 025	3 073	3 803	2 641
275	Passau, Landkreis .....	4 454	933	554	1 017	1 280	670
276	Regen .....	1 710	724	287	471	.	.
277	Rottal-Inn .....	14 230	1 290	1 770	4 191	4 052	2 927
278	Straubing-Bogen .....	1 678	527	274	.	.	-
279	Dingolfing-Landau .....	5 825	252	336	1 372	1 584	2 281
	<b>Niederbayern</b>	<b>44 453</b>	<b>5 679</b>	<b>4 889</b>	<b>12 558</b>	<b>12 313</b>	<b>9 014</b>

**22. Bestand an männlichen Rindern im Alter von mehr als 1 Jahr in den kreisfreien Städten und Landkreisen Bayerns am 3. November 2025 nach Bestandsgrößen**

Reg. schl.	Regionale Einheit	Insgesamt	davon Bestand von ... männlichen Rindern				
			1 bis 9	10 bis 19	20 bis 49	50 bis 99	100 und mehr
<b>Regierungsbezirk Oberpfalz</b>							
<b>Kreisfreie Städte</b>							
361	Amberg, Stadt .....	201	38	.	.	.	.
362	Regensburg, Stadt .....	.	-	.	.	.	.
363	Weiden in der Oberpfalz, Stadt .....	.	10	41	.	.	.
<b>Landkreise</b>							
371	Amberg-Weizsach .....	2 024	597	479	522	.	.
372	Cham .....	5 240	1 228	1 236	1 550	798	428
373	Neumarkt in der Oberpfalz .....	1 825	462	493	.	248	.
374	Neustadt an der Waldnaab .....	2 412	662	568	717	.	.
375	Regensburg, Landkreis .....	2 611	497	488	827	.	.
376	Schwandorf .....	3 061	789	739	847	.	.
377	Tirschenreuth .....	1 667	461	476	442	288	.
	<b>Oberpfalz</b>	<b>19 124</b>	<b>4 744</b>	<b>4 556</b>	<b>5 428</b>	<b>2 919</b>	<b>1 477</b>
<b>Regierungsbezirk Oberfranken</b>							
<b>Kreisfreie Städte</b>							
461	Bamberg, Stadt .....	-	-	-	-	-	-
462	Bayreuth, Stadt .....	133	.	.	.	.	.
463	Coburg, Stadt .....	.	.	.	.	.	.
464	Hof, Stadt .....	.	22	.	.	.	.
<b>Landkreise</b>							
471	Bamberg, Landkreis .....	1 083	240	183	246	.	.
472	Bayreuth, Landkreis .....	1 257	510	181	342	.	.
473	Coburg, Landkreis .....	645	163	132	.	.	.
474	Forchheim .....	661	197	119	.	.	.
475	Hof, Landkreis .....	1 396	411	.	533	.	.
476	Kronach .....	465	172	.	140	.	.
477	Kulmbach .....	679	235	226	.	.	.
478	Lichtenfels .....	810	180	.	199	.	.
479	Wunsiedel im Fichtelgebirge .....	1 029	203	143	223	460	.
	<b>Oberfranken</b>	<b>8 193</b>	<b>2 355</b>	<b>1 460</b>	<b>2 024</b>	<b>1 492</b>	<b>862</b>
<b>Regierungsbezirk Mittelfranken</b>							
<b>Kreisfreie Städte</b>							
561	Ansbach, Stadt .....	454	57	.	105	.	.
562	Erlangen, Stadt .....	116	30	.	.	.	.
563	Fürth, Stadt .....	108	.	.	.	.	.
564	Nürnberg, Stadt .....	84	.	.	.	.	.
565	Schwabach, Stadt .....	74	.	.	.	.	.
<b>Landkreise</b>							
571	Ansbach, Landkreis .....	8 518	1 137	1 294	2 725	1 453	1 909
572	Erlangen-Höchstadt .....	441	171	56	.	.	.
573	Fürth, Landkreis .....	585	175	126	.	.	.
574	Nürnberger Land .....	796	381	216	199	.	.
575	Neustadt an der Aisch-Bad Windsheim ....	2 627	510	359	554	722	482
576	Roth .....	1 630	376	241	525	.	.
577	Weißenburg-Gunzenhausen .....	4 142	510	656	797	1 261	918
	<b>Mittelfranken</b>	<b>19 575</b>	<b>3 410</b>	<b>3 066</b>	<b>5 308</b>	<b>4 038</b>	<b>3 753</b>

## 22. Bestand an männlichen Rindern im Alter von mehr als 1 Jahr in den kreisfreien Städten und Landkreisen Bayerns am 3. November 2025 nach Bestandsgrößen

Reg. schl.	Regionale Einheit	Insgesamt	davon Bestand von ... männlichen Rindern				
			1 bis 9	10 bis 19	20 bis 49	50 bis 99	100 und mehr
<b>Regierungsbezirk Unterfranken</b>							
<b>Kreisfreie Städte</b>							
661	Aschaffenburg, Stadt .....	40	.	.	-	-	-
662	Schweinfurt, Stadt .....	14	14	-	-	-	-
663	Würzburg, Stadt .....	52	.	.	.	-	-
<b>Landkreise</b>							
671	Aschaffenburg, Landkreis .....	637	270	179	.	-	.
672	Bad Kissingen .....	933	320	295	.	.	-
673	Rhön-Grabfeld .....	1 253	269	152	.	.	702
674	Haßberge .....	1 078	264	169	154	491	-
675	Kitzingen .....	1 467	149	190	.	555	.
676	Miltenberg .....	904	225	.	195	287	.
677	Main-Spessart .....	1 417	255	151	316	.	.
678	Schweinfurt, Landkreis .....	2 291	157	235	541	594	764
679	Würzburg, Landkreis .....	2 656	167	105	496	563	1 325
	<b>Unterfranken</b>	<b>12 742</b>	<b>2 113</b>	<b>1 581</b>	<b>2 372</b>	<b>2 751</b>	<b>3 925</b>
<b>Regierungsbezirk Schwaben</b>							
<b>Kreisfreie Städte</b>							
761	Augsburg, Stadt .....	214	35	.	.	-	-
762	Kaufbeuren, Stadt .....	170	.	-	.	-	-
763	Kempten (Allgäu), Stadt .....	94	.	.	.	-	-
764	Memmingen, Stadt .....	161	51	.	-	.	-
<b>Landkreise</b>							
771	Aichach-Friedberg .....	5 212	432	429	1 485	1 737	1 129
772	Augsburg, Landkreis .....	2 870	626	179	672	657	736
773	Dillingen an der Donau .....	6 620	380	502	1 468	1 543	2 727
774	Günzburg .....	3 996	618	497	1 250	417	1 214
775	Neu-Ulm .....	1 920	244	311	412	311	642
776	Lindau (Bodensee) .....	465	348	.	.	-	-
777	Ostallgäu .....	2 637	1 245	367	.	305	.
778	Unterallgäu .....	3 470	1 262	439	476	426	867
779	Donau-Ries .....	7 093	497	586	2 051	2 043	1 916
780	Oberallgäu .....	1 807	1 158	418	.	.	-
	<b>Schwaben</b>	<b>36 729</b>	<b>6 969</b>	<b>3 876</b>	<b>8 376</b>	<b>7 701</b>	<b>9 807</b>

## 23. Bestand an Rindern in Bayern

Lfd. Nr.	Rinderrassen	Rinder insgesamt	Kälbern bis einschließlich 8 Monate	
			männlich	weiblich
			<b>Bayern</b>	
1	Holstein-Schwarzbunt .....	157 661	4 360	19 483
2	Holstein-Rotbunt .....	19 793	559	2 504
3	Jersey .....	2 501	57	299
4	Braunvieh .....	164 345	3 990	15 862
5	Angler .....	402	6	35
6	Rotvieh alter Angler Zuchttrichtung .....	133	8	11
7	Rotbund DN .....	554	26	76
8	Deutsches Schwarzbuntes Niederungs- rind (DSN) .....	912	44	69
9	Fleckvieh .....	2 045 837	169 703	241 735
10	Gelbvieh .....	6 894	573	660
11	Pinzgauer .....	8 508	639	713
12	Hinterwälder .....	439	43	17
13	Murnau-Werdenfelser .....	4 544	339	304
14	Vordenwälder .....	40	5	5
15	Limburger Rind .....	48	.	.
16	Braunvieh alter Zuchttrichtung .....	2 976	175	318
17	Ayrshire .....	-	-	-
18	Vorgesen-Rind .....	13	-	.
19	Charolais .....	10 510	905	781
20	Limousin .....	13 464	1 249	1 219
21	Weißblaue Belgier .....	392	47	55
22	Blonde d'Aquitaine .....	1 621	174	172
23	Maine-Anjou .....	44	.	.
24	Salers .....	322	27	20
25	Montbeliard .....	142	.	.
26	Aubrac .....	1 690	101	115
27	Piemonteser .....	620	52	43
28	Chianina .....	34	.	.
29	Romagnola .....	-	-	-
30	Marchigiana .....	-	-	-
31	White Park .....	-	-	-
32	British Blue .....	-	-	-
33	Angus .....	19 610	1 865	1 731
34	Angus/AA .....	2 518	269	237
35	Hereford .....	1 391	143	124
36	Deutsches Shorthorn .....	6	.	-
37	Highland Cattle .....	9 880	770	764
38	Welsh-Black .....	574	44	71
39	Galloway .....	5 862	456	405
40	Lincoln Red .....	-	-	-
41	Belted Galloway .....	1 091	108	94
42	Luing .....	78	7	.
43	Brangus .....	.	-	-
44	Normanne .....	54	6	7
45	Ungarisches Steppenrind .....	48	6	4
46	Zwerg-Zebus .....	1 164	54	58
47	Grauvieh .....	1 539	106	97
48	Dexter .....	2 962	232	208
49	White Galloway .....	1 452	98	102
50	Longhorn .....	222	11	10
51	Fjäll-Rind .....	13	.	.
52	Tuxer .....	79	.	.
53	Telemark .....	-	-	-
54	Fleckvieh-Simmental .....	9 714	906	631
55	Uckermärker .....	2 344	292	184
56	Blaarkop .....	-	-	-
57	Witrug .....	-	-	-
58	Lakenfelder .....	.	-	-

### am 3. November 2025 nach Nutzungsrichtungen und Rinderrassen

Haltungen mit						Kühe
Jungrindern von mehr als 8 Monaten		Rindern von mehr als 1 Jahr bis unter 2 Jahre		Rindern 2 Jahre und älter		
männlich	weiblich	männlich	weiblich <sup>1)</sup>	männlich	weiblich <sup>1)</sup>	
1 266	10 493	2 508	27 100	370	9 691	82 390
159	1 306	343	3 443	71	1 327	10 081
24	154	70	421	34	197	1 245
743	9 407	1 684	25 483	661	14 669	91 846
.	.	10	60	6	45	210
.	.	12	17	9	23	43
18	37	30	98	5	44	220
17	41	42	119	6	76	498
72 172	129 218	130 753	348 741	6 951	128 493	818 071
304	366	644	956	184	521	2 686
335	437	871	1 029	679	643	3 162
11	28	45	46	38	24	187
.	.	505	515	425	383	1 643
.	.	.	.	.	.	11
.	.	.	.	.	.	17
70	149	190	389	105	244	1 336
-	-	-	-	-	-	-
.	-	.	.	-	.	5
767	619	1 905	1 599	343	589	3 002
819	660	2 305	2 280	586	811	3 535
20	24	54	68	46	27	51
55	42	283	250	101	111	433
.	.	.	.	.	.	.
7	6	101	55	22	12	72
-	.	-	.	-	.	76
59	65	373	219	165	131	462
27	31	70	89	39	46	223
-	-	-	-	-	-	16
-	-	-	-	-	-	-
-	-	-	-	-	-	-
-	-	-	-	-	-	-
-	-	-	-	-	-	-
1 173	1 005	2 675	2 672	912	980	6 597
151	127	365	361	164	109	735
83	64	200	183	109	107	378
-	-	.	.	-	.	.
190	185	901	958	1 529	698	3 885
14	7	67	56	65	45	205
199	174	600	611	860	456	2 101
-	-	-	-	-	-	-
42	21	116	100	129	79	402
.	-	10	8	7	9	25
-	-	-	.	-	-	-
.	.	.	.	-	9	16
-	.	.	.	.	.	.
21	31	80	74	210	76	560
52	65	133	161	102	110	713
91	98	322	297	395	160	1 159
47	63	185	173	171	106	507
.	.	18	12	53	7	108
-	-	-	.	.	.	7
.	.	.	.	.	.	37
-	-	-	-	-	-	-
866	564	2 482	2 198	139	522	1 406
316	249	479	684	8	101	31
-	-	-	-	-	-	-
-	-	-	-	-	-	-
-	-	-	-	.	-	-

## 23. Bestand an Rindern in Bayern

Lfd. Nr.	Rinderrassen	Rinder insgesamt	Kälbern bis einschließlich 8 Monate	
			männlich	weiblich
59	Rotes Höhenvieh .....	1 900	161	146
60	Ansbach-Triesdorfer .....	435	37	45
61	Glanrind .....	30	.	.
62	Pinzgauer Fleischnutzung .....	1 391	126	137
63	Pustertaler .....	743	67	68
64	Gelbvieh Fleischnutzung .....	604	59	44
65	Braunvieh Fleischnutzung .....	165	24	31
66	Rotbunt Fleischnutzung .....	41	7	5
67	Hinterwälder Fleischnutzung .....	23	.	.
68	Murnau-Werdenfelder Fleischnutzung .....	290	.	24
69	Vorderwälder Fleischnutzung .....	-	-	-
70	Limpurger Fleischnutzung .....	.	-	-
71	Brahman .....	9	.	-
72	Bazadaise .....	-	-	-
73	Heckrind (Rückzüchtung) .....	562	39	48
74	Beefalo .....	.	-	-
75	Wasserbüffel .....	790	.	67
76	Bison/Wisent .....	362	.	18
77	Yak .....	419	.	36
78	Sonstige Rassen .....	60 291	4 354	7 062
79	Sonstige taurine Rinder (Bos taurus) .....	415	23	20
80	Sonstige Zebu-Rinder (Bos indicus) .....	31	-	-
81	Sonstige taur-indicus Rinder .....	33	.	.
82	Wagyu .....	4 248	321	336
83	Kreuzung Fleischrind mit Fleischrind .....	52 295	6 063	5 344
84	Kreuzung Fleischrind mit Milchrind .....	57 424	6 390	7 779
85	Kreuzung Milchrind mit Milchrind .....	12 010	489	1 696
86	Evolener .....	.	-	-
87	British Longhorn .....	.	-	-
88	Texas Longhorn .....	152	34	24
89	Murray Grey .....	.	-	-
90	Whitbred Shorthorn .....	-	-	-
91	Murbodener .....	.	-	-
92	Ennstaler Bergschecken .....	.	-	-
93	Eringer .....	.	-	.
94	Parthenaise .....	22	.	.
95	Kreuzung Doppelnutzungs- und Fleischrind .....	5 720	1 015	997
96	Kreuzung Doppelnutzungs- und Milchrind .....	5 900	544	927
97	Kreuzung Doppelnutzungs- und Doppelnutzungs- und .....	1 695	214	320

<sup>1)</sup> Nicht abgekalbt.

### am 3. November 2025 nach Nutzungsrichtungen und Rinderrassen

Haltungen mit						Kühe
Jungrindern von mehr als 8 Monaten		Rindern von mehr als 1 Jahr bis unter 2 Jahre		Rindern 2 Jahre und älter		
männlich	weiblich	männlich	weiblich <sup>1)</sup>	männlich	weiblich <sup>1)</sup>	
60	55	284	219	182	111	682
19	29	39	73	14	34	145
.	.	8	4	.	-	.
97	74	218	191	84	68	396
34	29	86	101	69	64	225
40	39	81	103	35	31	172
.	11	17	31	.	11	31
.	.	5	4	-	-	17
-	.	.	5	-	.	6
.	.	.	.	24	.	85
-	-	-	-	-	-	-
-	-	-	-	-	-	-
-	-	-	-	-	-	-
10	11	53	47	75	20	259
-	-	-	-	-	-	.
.	21	97	73	90	67	298
.	-	31	33	66	29	169
.	.	25	32	89	40	164
1 466	3 492	3 612	9 915	827	4 580	24 983
9	10	32	32	82	29	178
.	.	.	.	.	.	14
-	-	.	.	6	-	14
134	157	481	571	725	387	1 136
3 089	2 845	9 927	11 368	1 291	3 054	9 314
3 447	4 386	6 233	10 968	680	3 314	14 227
257	1 017	547	2 573	60	821	4 550
-	.	-	-	-	-	-
-	.	-	-	-	-	-
.	.	35	29	11	7	7
.	-	.	.	.	.	-
-	-	-	-	-	-	-
.	-	.	-	-	-	-
-	-	-	-	-	-	-
-	-	-	-	-	-	-
507	538	833	1 178	140	286	226
245	497	395	1 344	51	433	1 464
87	139	170	354	39	128	244

## 24. Rinderbestände in den Regierungsbezirken Bayerns am

Lfd. Nr.	Rinderrassen	Rinder insgesamt	Kälbern bis einschließlich 8 Monate	
			männlich	weiblich
			<b>Bayern</b>	
1	<b>Milchnutzungsrasen</b>	<b>193 412</b>	<b>5 523</b>	<b>24 097</b>
	davon:			
2	Holstein-Schwarzbunt .....	157 661	4 360	19 483
3	Holstein-Rotbunt .....	19 793	559	2 504
4	Kreuzung Milchrind mit Milchrind .....	12 010	489	1 696
5	Jersey .....	2 501	57	299
6	Angler .....	402	6	35
7	Sonstige Milchnutzungsrasen .....	1 045	52	80
8	<b>Fleischnutzungsrasen</b>	<b>212 083</b>	<b>22 043</b>	<b>21 952</b>
	davon:			
9	Kreuzung Fleischrind mit Milchrind .....	57 424	6 390	7 779
10	Kreuzung Fleischrind mit Fleischrind .....	52 295	6 063	5 344
11	Limousin .....	13 464	1 249	1 219
12	Fleckvieh-Simmental .....	9 714	906	631
13	Angus .....	19 610	1 865	1 731
14	Charolais .....	10 510	905	781
15	Büffel/Bisons .....	1 152	73	85
16	Sonstige Fleischnutzungsrasen .....	47 914	4 592	4 382
17	<b>Doppelnutzungsrasen (Milch/Fleisch)</b>	<b>2 307 575</b>	<b>181 050</b>	<b>268 416</b>
	davon:			
18	Fleckvieh .....	2 045 837	169 703	241 735
19	Braunvieh .....	164 345	3 990	15 862
20	Doppelnutzung Rotbunt .....	554	26	76
21	Vorderwälder .....	40	5	5
22	Dexter .....	2 962	232	208
23	Sonstige Doppelnutzungsrasen .....	93 837	7 094	10 530
<b>Oberbayern</b>				
1	<b>Milchnutzungsrasen</b>	<b>32 570</b>	<b>990</b>	<b>4 192</b>
	davon:			
2	Holstein-Schwarzbunt .....	25 956	781	3 325
3	Holstein-Rotbunt .....	3 170	83	430
4	Kreuzung Milchrind mit Milchrind .....	2 381	94	337
5	Jersey .....	549	7	57
6	Angler .....	186	.	.
7	Sonstige Milchnutzungsrasen .....	328	.	.
8	<b>Fleischnutzungsrasen</b>	<b>49 449</b>	<b>5 161</b>	<b>4 921</b>
	davon:			
9	Kreuzung Fleischrind mit Milchrind .....	12 994	1 637	1 777
10	Kreuzung Fleischrind mit Fleischrind .....	11 279	1 230	1 062
11	Limousin .....	2 659	222	188
12	Fleckvieh-Simmental .....	1 890	126	79
13	Angus .....	4 492	417	370
14	Charolais .....	2 791	207	195
15	Büffel/Bisons .....	339	17	18
16	Sonstige Fleischnutzungsrasen .....	13 005	1.305	1.232

### 3. November 2025 nach Nutzungsrichtungen und Rinderrassen

Haltungen mit						Kühe
Jungrindern von mehr als 8 Monaten		Rindern von mehr als 1 Jahr bis unter 2 Jahre		Rindern 2 Jahre und älter		
männlich	weiblich	männlich	weiblich <sup>1)</sup>	männlich	weiblich <sup>1)</sup>	
<b>1 727</b>	<b>13 047</b>	<b>3 532</b>	<b>33 733</b>	<b>556</b>	<b>12 180</b>	<b>99 017</b>
1 266	10 493	2 508	27 100	370	9 691	82 390
159	1 306	343	3 443	71	1 327	10 081
257	1 017	547	2 573	60	821	4 550
24	154	70	421	34	197	1 245
.	.	10	60	6	45	210
.	.	54	136	15	99	541
<b>12 328</b>	<b>12 156</b>	<b>31 742</b>	<b>37 685</b>	<b>9 287</b>	<b>12 540</b>	<b>52 350</b>
3 447	4 386	6 233	10 968	680	3 314	14 227
3 089	2 845	9 927	11 368	1 291	3 054	9 314
819	660	2 305	2 280	586	811	3 535
866	564	2 482	2 198	139	522	1 406
1 173	1 005	2 675	2 672	912	980	6 597
767	619	1 905	1 599	343	589	3 002
20	21	128	106	156	96	467
2 147	2 056	6 087	6 494	5 180	3 174	13 802
<b>75 841</b>	<b>144 202</b>	<b>139 462</b>	<b>389 454</b>	<b>10 536</b>	<b>150 530</b>	<b>948 084</b>
72 172	129 218	130 753	348 741	6 951	128 493	818 071
743	9 407	1 684	25 483	661	14 669	91 846
18	37	30	98	5	44	220
.	.	.	.	.	.	11
91	98	322	297	395	160	1 159
.	.	.	.	.	.	36 777
<b>266</b>	<b>2 275</b>	<b>591</b>	<b>5 763</b>	<b>178</b>	<b>2 049</b>	<b>16 266</b>
167	1 792	407	4 530	112	1 579	13 263
18	247	49	579	21	207	1 536
65	177	102	476	21	162	947
9	32	13	106	11	45	269
.	.	.	.	.	.	86
.	.	.	.	.	.	165
<b>3 023</b>	<b>2 676</b>	<b>8 371</b>	<b>7 925</b>	<b>2 645</b>	<b>2 972</b>	<b>11 755</b>
707	910	1 452	2 328	276	743	3 164
702	584	2 552	2 165	367	641	1 976
194	136	582	407	113	171	646
217	67	737	358	24	125	157
287	221	606	637	264	245	1 445
211	163	702	338	87	161	727
6	4	39	25	46	26	158
699	591	1 701	1 667	1 468	860	3 482

## 24. Rinderbestände in den Regierungsbezirken Bayerns am

Lfd. Nr.	Rinderrassen	Rinder insgesamt	Kälbern bis einschließlich 8 Monate	
			männlich	weiblich
17	<b>Doppelnutzungsrassen (Milch/Fleisch)</b>	<b>742 835</b>	<b>56 366</b>	<b>87 133</b>
	davon:			
18	Fleckvieh .....	697 937	53 842	82 847
19	Braunvieh .....	18 530	522	1 729
20	Doppelnutzung Rotbunt .....	139	5	23
21	Vorderwälder .....	10	-	.
22	Dexter .....	670	41	41
23	Sonstige Doppelnutzungsrassen .....	25 549	1 956	.
	<b>Niederbayern</b>			
1	<b>Milchnutzungsrassen</b>	<b>6 883</b>	<b>283</b>	<b>672</b>
	davon:			
2	Holstein-Schwarzbunt .....	5 014	189	506
3	Holstein-Rotbunt .....	726	.	.
4	Kreuzung Milchrind mit Milchrind .....	742	45	70
5	Jersey .....	230	15	19
6	Angler .....	54	.	.
7	Sonstige Milchnutzungsrassen .....	117	.	8
8	<b>Fleischnutzungsrassen</b>	<b>30 621</b>	<b>3 519</b>	<b>2 703</b>
	davon:			
9	Kreuzung Fleischrind mit Milchrind .....	7 745	1 020	839
10	Kreuzung Fleischrind mit Fleischrind .....	7 556	981	686
11	Limousin .....	1 860	180	155
12	Fleckvieh-Simmental .....	1 189	139	54
13	Angus .....	2 248	213	180
14	Charolais .....	2 278	182	142
15	Büffel/Bisons .....	221	15	27
16	Sonstige Fleischnutzungsrassen .....	7 524	789	620
17	<b>Doppelnutzungsrassen (Milch/Fleisch)</b>	<b>353 779</b>	<b>39 605</b>	<b>38 169</b>
	davon:			
18	Fleckvieh .....	345 294	38 695	37 369
19	Braunvieh .....	1 326	115	104
20	Doppelnutzung Rotbunt .....	58	.	.
21	Vorderwälder .....	.	-	-
22	Dexter .....	415	35	29
23	Sonstige Doppelnutzungsrassen .....	.	.	.
	<b>Oberpfalz</b>			
1	<b>Milchnutzungsrassen</b>	<b>13 096</b>	<b>586</b>	<b>1 649</b>
	davon:			
2	Holstein-Schwarzbunt .....	10 685	476	1 346
3	Holstein-Rotbunt .....	904	40	130
4	Kreuzung Milchrind mit Milchrind .....	913	53	112
5	Jersey .....	411	13	42
6	Angler .....	.	-	.
7	Sonstige Milchnutzungsrassen .....	.	4	.

### 3. November 2025 nach Nutzungsrichtungen und Rinderrassen

Haltungen mit						Kühe
Jungrindern von mehr als 8 Monaten		Rindern von mehr als 1 Jahr bis unter 2 Jahre		Rindern 2 Jahre und älter		
männlich	weiblich	männlich	weiblich <sup>1)</sup>	männlich	weiblich <sup>1)</sup>	
<b>18 824</b>	<b>46 949</b>	<b>37 990</b>	<b>125 936</b>	<b>4 524</b>	<b>50 210</b>	<b>314 903</b>
17 796	44 480	35 458	119 328	2 891	46 563	294 732
120	998	294	2 717	205	1 567	10 378
.	.	.	.	.	.	60
-	.	.	.	.	.	.
26	26	80	74	87	51	244
.	1.437	2 150	3 797	.	.	.
<b>156</b>	<b>383</b>	<b>393</b>	<b>1 053</b>	<b>37</b>	<b>379</b>	<b>3 527</b>
97	290	205	763	15	254	2 695
11	35	13	96	.	.	427
42	37	146	141	11	33	217
.	.	17	31	.	.	102
-	.	-	.	-	5	31
.	8	12	.	-	9	55
<b>2 692</b>	<b>1 643</b>	<b>5 878</b>	<b>5 013</b>	<b>1 420</b>	<b>1 481</b>	<b>6 272</b>
984	477	1 314	1 486	51	321	1 253
611	384	1 935	1 497	174	312	976
153	86	422	284	99	94	387
208	48	433	162	7	36	102
125	115	426	289	126	100	674
181	178	331	338	82	158	686
4	5	22	16	32	14	86
426	350	995	941	849	446	2 108
<b>20 647</b>	<b>20 805</b>	<b>35 538</b>	<b>55 328</b>	<b>1 187</b>	<b>18 438</b>	<b>124 062</b>
20 211	20 368	34 474	54 136	951	18 003	121 087
39	62	85	153	18	74	676
.	.	5	9	.	.	21
-	-	.	-	-	-	-
12	21	47	40	56	20	155
.	.	.	990	.	.	2 123
<b>231</b>	<b>834</b>	<b>418</b>	<b>2 301</b>	<b>48</b>	<b>624</b>	<b>6 405</b>
182	677	318	1 873	35	484	5 294
26	45	25	145	.	.	431
19	80	51	195	4	54	345
.	.	13	57	6	16	243
-	-	-	-	-	-	-
.	.	11	31	.	.	92

## 24. Rinderbestände in den Regierungsbezirken Bayerns am

Lfd. Nr.	Rinderrassen	Rinder insgesamt	Kälbern bis einschließlich 8 Monate	
			männlich	weiblich
<b>8</b>	<b>Fleischnutzungsrassen</b>	<b>22 321</b>	<b>2 186</b>	<b>2 346</b>
	davon:			
9	Kreuzung Fleischrind mit Milchrind .....	4 559	410	638
10	Kreuzung Fleischrind mit Fleischrind .....	5 702	618	629
11	Limousin .....	1 883	192	189
12	Fleckvieh-Simmental .....	840	71	67
13	Angus .....	2 520	231	187
14	Charolais .....	1 056	105	96
15	Büffel/Bisons .....	68	.	4
16	Sonstige Fleischnutzungsrassen .....	5 693	.	536
<b>17</b>	<b>Doppelnutzungsrassen (Milch/Fleisch)</b>	<b>337 167</b>	<b>21 742</b>	<b>43 830</b>
	davon:			
18	Fleckvieh .....	331 410	21 293	43 144
19	Braunvieh .....	1 259	63	145
20	Doppelnutzung Rotbunt .....	79	3	9
21	Vorderwälder .....	.	-	-
22	Dexter .....	324	43	28
23	Sonstige Doppelnutzungsrassen .....	.	340	504
	<b>Oberfranken</b>			
<b>1</b>	<b>Milchnutzungsrassen</b>	<b>8 320</b>	<b>353</b>	<b>1 020</b>
	davon:			
2	Holstein-Schwarzbunt .....	6 595	253	811
3	Holstein-Rotbunt .....	700	38	81
4	Kreuzung Milchrind mit Milchrind .....	887	55	118
5	Jersey .....	49	.	.
6	Angler .....	.	-	-
7	Sonstige Milchnutzungsrassen .....	.	.	.
<b>8</b>	<b>Fleischnutzungsrassen</b>	<b>14 596</b>	<b>1 365</b>	<b>1 589</b>
	davon:			
9	Kreuzung Fleischrind mit Milchrind .....	2 728	225	418
10	Kreuzung Fleischrind mit Fleischrind .....	2 918	306	308
11	Limousin .....	759	66	75
12	Fleckvieh-Simmental .....	746	86	51
13	Angus .....	2 736	260	299
14	Charolais .....	384	35	34
15	Büffel/Bisons .....	80	.	.
16	Sonstige Fleischnutzungsrassen .....	4 245	.	.
<b>17</b>	<b>Doppelnutzungsrassen (Milch/Fleisch)</b>	<b>165 822</b>	<b>12 096</b>	<b>21 188</b>
	davon:			
18	Fleckvieh .....	159 870	11 635	20 589
19	Braunvieh .....	599	23	64
20	Doppelnutzung Rotbunt .....	40	.	.
21	Vorderwälder .....	4	-	-
22	Dexter .....	341	30	30
23	Sonstige Doppelnutzungsrassen .....	4 968	.	.

### 3. November 2025 nach Nutzungsrichtungen und Rinderrassen

Haltungen mit						Kühe
Jungrindern von mehr als 8 Monaten		Rindern von mehr als 1 Jahr bis unter 2 Jahre		Rindern 2 Jahre und älter		
männlich	weiblich	männlich	weiblich <sup>1)</sup>	männlich	weiblich <sup>1)</sup>	
<b>860</b>	<b>1 243</b>	<b>2 647</b>	<b>4 058</b>	<b>1 196</b>	<b>1 304</b>	<b>6 481</b>
177	335	432	928	62	245	1 332
227	348	707	1 312	192	403	1 266
74	103	214	286	98	94	633
44	66	131	211	12	48	190
131	137	358	375	142	103	856
35	72	111	168	55	68	346
.	.	7	8	.	.	31
.	.	687	770	.	.	1 827
<b>7 103</b>	<b>22 830</b>	<b>13 807</b>	<b>62 594</b>	<b>1 008</b>	<b>21 676</b>	<b>142 577</b>
6 940	22 450	13 426	61 604	888	21 299	140 366
18	89	72	211	9	94	558
.	.	6	18	-	3	33
.	.	-	-	-	-	-
9	7	32	27	40	10	128
.	277	271	734	71	270	1 492
<b>168</b>	<b>574</b>	<b>273</b>	<b>1 477</b>	<b>41</b>	<b>572</b>	<b>3 842</b>
114	422	178	1 134	27	477	3 179
.	.	25	104	6	52	333
33	101	63	212	.	.	265
.	.	.	.	.	.	.
.	.	.	13	-	8	48
<b>554</b>	<b>700</b>	<b>1 628</b>	<b>2 432</b>	<b>788</b>	<b>909</b>	<b>4 631</b>
87	239	197	563	24	142	833
116	128	410	604	110	159	777
42	26	73	105	47	51	274
37	48	181	171	13	15	144
151	127	285	369	84	167	994
8	19	35	67	15	27	144
.	.	7	14	10	10	31
.	.	440	539	485	338	1 434
<b>2 695</b>	<b>11 070</b>	<b>4 901</b>	<b>30 431</b>	<b>562</b>	<b>11 248</b>	<b>71 631</b>
2 513	10 749	4 483	29 520	401	10 827	69 153
15	29	31	114	.	.	284
.	.	-	4	-	.	19
.	.	.	-	.	-	.
8	11	39	22	46	21	134
.	.	.	771	109	364	.

## 24. Rinderbestände in den Regierungsbezirken Bayerns am

Lfd. Nr.	Rinderrassen	Rinder insgesamt	Kälbern bis einschließlich 8 Monate	
			männlich	weiblich
			<b>Mittelfranken</b>	
1	<b>Milchnutzungsrasen</b>	<b>19 173</b>	<b>660</b>	<b>2 443</b>
	davon:			
2	Holstein-Schwarzbunt .....	16 595	547	2 106
3	Holstein-Rotbunt .....	953	44	112
4	Kreuzung Milchrind mit Milchrind .....	1 355	61	196
5	Jersey .....	182	.	.
6	Angler .....	10	-	-
7	Sonstige Milchnutzungsrasen .....	78	.	.
8	<b>Fleischnutzungsrasen</b>	<b>24 202</b>	<b>2 536</b>	<b>2 341</b>
	davon:			
9	Kreuzung Fleischrind mit Milchrind .....	5 193	584	672
10	Kreuzung Fleischrind mit Fleischrind .....	6 493	670	499
11	Limousin .....	2 578	232	275
12	Fleckvieh-Simmental .....	1 677	193	147
13	Angus .....	2 097	230	200
14	Charolais .....	1.678	186	137
15	Büffel/Bisons .....	97	.	.
16	Sonstige Fleischnutzungsrasen .....	4.389	.	.
17	<b>Doppelnutzungsrasen (Milch/Fleisch)</b>	<b>204 969</b>	<b>15 198</b>	<b>25 010</b>
	davon:			
18	Fleckvieh .....	196 805	14 644	24 181
19	Braunvieh .....	787	30	96
20	Doppelnutzung Rotbunt .....	51	.	.
21	Vorderwälder .....	.	-	-
22	Dexter .....	281	17	11
23	Sonstige Doppelnutzungsrasen .....	.	.	.
<b>Unterfranken</b>				
1	<b>Milchnutzungsrasen</b>	<b>13 715</b>	<b>487</b>	<b>1 808</b>
	davon:			
2	Holstein-Schwarzbunt .....	12 576	417	1 660
3	Holstein-Rotbunt .....	603	.	.
4	Kreuzung Milchrind mit Milchrind .....	358	38	48
5	Jersey .....	81	.	.
6	Angler .....	10	-	-
7	Sonstige Milchnutzungsrasen .....	87	.	.
8	<b>Fleischnutzungsrasen</b>	<b>20 320</b>	<b>2 446</b>	<b>1 876</b>
	davon:			
9	Kreuzung Fleischrind mit Milchrind .....	2 722	403	308
10	Kreuzung Fleischrind mit Fleischrind .....	6 412	976	635
11	Limousin .....	2 073	218	215
12	Fleckvieh-Simmental .....	2 066	192	150
13	Angus .....	1 997	200	175
14	Charolais .....	882	88	85
15	Büffel/Bisons .....	105	8	9
16	Sonstige Fleischnutzungsrasen .....	4.063	361	299

### 3. November 2025 nach Nutzungsrichtungen und Rinderrassen

Haltungen mit						Kühe
Jungrindern von mehr als 8 Monaten		Rindern von mehr als 1 Jahr bis unter 2 Jahre		Rindern 2 Jahre und älter		
männlich	weiblich	männlich	weiblich <sup>1)</sup>	männlich	weiblich <sup>1)</sup>	
<b>280</b>	<b>1 340</b>	<b>548</b>	<b>3 374</b>	<b>43</b>	<b>1 076</b>	<b>9 409</b>
217	1 118	437	2 810	31	908	8 421
17	66	47	157	.	.	449
41	132	52	369	5	76	423
.	.	8	25	.	.	81
.	.	.	.	.	.	4
.	5	.	.	.	16	31
<b>1 558</b>	<b>1 385</b>	<b>4 449</b>	<b>4 935</b>	<b>762</b>	<b>1 318</b>	<b>4 918</b>
402	401	835	1 057	30	252	960
429	312	1 772	1 723	95	346	647
128	123	350	457	102	167	744
138	101	434	453	12	96	103
146	121	248	257	86	83	726
128	97	217	272	36	55	550
.	-	9	16	14	23	26
.	230	584	700	387	296	1.162
<b>6 978</b>	<b>13 348</b>	<b>12 961</b>	<b>36 313</b>	<b>812</b>	<b>12 852</b>	<b>81 497</b>
6 675	12 897	12 171	35 037	611	12 289	78 300
24	31	120	121	5	47	313
.	.	.	.	-	.	30
.	.	-	-	-	-	-
16	7	40	24	39	13	114
.	.	.	.	157	.	2 740
<b>119</b>	<b>857</b>	<b>288</b>	<b>2 277</b>	<b>42</b>	<b>847</b>	<b>6 990</b>
97	788	229	2 106	29	770	6 480
.	.	28	101	5	35	297
13	29	26	54	.	.	129
.	7	.	.	4	12	.
-	-	-	3	.	.	.
-	.	.	.	.	.	52
<b>1 160</b>	<b>962</b>	<b>3 313</b>	<b>3 061</b>	<b>824</b>	<b>1 064</b>	<b>5 614</b>
258	236	412	505	33	123	444
416	252	1 239	980	115	305	1 494
88	101	348	295	85	127	596
109	111	376	364	59	88	617
101	92	257	254	78	90	750
39	26	128	139	34	60	283
.	.	13	9	.	.	40
.	.	540	515	.	.	1.390

## 24. Rinderbestände in den Regierungsbezirken Bayerns am

Lfd. Nr.	Rinderrassen	Rinder insgesamt	Kälbern bis einschließlich 8 Monate	
			männlich	weiblich
17	<b>Doppelnutzungsrassen (Milch/Fleisch)</b>	<b>61 194</b>	<b>8 203</b>	<b>5 351</b>
	davon:			
18	Fleckvieh .....	54 815	7 672	4 812
19	Braunvieh .....	237	13	23
20	Doppelnutzung Rotbunt .....	31	.	.
21	Vorderwälder .....	.	.	-
22	Dexter .....	508	41	32
23	Sonstige Doppelnutzungsrassen .....	.	.	.
	<b>Schwaben</b>			
1	<b>Milchnutzungsrassen</b>	<b>99 655</b>	<b>2 164</b>	<b>12 313</b>
	davon:			
2	Holstein-Schwarzbunt .....	80 240	1 697	9 729
3	Holstein-Rotbunt .....	12 737	301	1 614
4	Kreuzung Milchrind mit Milchrind .....	5 374	143	815
5	Jersey .....	999	13	134
6	Angler .....	135	3	11
7	Sonstige Milchnutzungsrassen .....	170	7	10
8	<b>Fleischnutzungsrassen</b>	<b>50 574</b>	<b>4 830</b>	<b>6 176</b>
	davon:			
9	Kreuzung Fleischrind mit Milchrind .....	21 483	2 111	3 127
10	Kreuzung Fleischrind mit Fleischrind .....	11 935	1 282	1 525
11	Limousin .....	1 652	139	122
12	Fleckvieh-Simmental .....	1 306	99	83
13	Angus .....	3 520	314	320
14	Charolais .....	1 441	102	92
15	Büffel/Bisons .....	242	21	22
16	Sonstige Fleischnutzungsrassen .....	8 995	762	885
17	<b>Doppelnutzungsrassen (Milch/Fleisch)</b>	<b>441 809</b>	<b>27 840</b>	<b>47 735</b>
	davon:			
18	Fleckvieh .....	259 706	21 922	28 793
19	Braunvieh .....	141 607	3 224	13 701
20	Doppelnutzung Rotbunt .....	156	8	23
21	Vorderwälder .....	19	.	.
22	Dexter .....	423	25	37
23	Sonstige Doppelnutzungsrassen .....	39 898	.	.

<sup>1)</sup> Nicht abgekalbt.

### 3. November 2025 nach Nutzungsrichtungen und Rinderrassen

Haltungen mit						Kühe
Jungrindern von mehr als 8 Monaten		Rindern von mehr als 1 Jahr bis unter 2 Jahre		Rindern 2 Jahre und älter		
männlich	weiblich	männlich	weiblich <sup>1)</sup>	männlich	weiblich <sup>1)</sup>	
<b>4 606</b>	<b>3 103</b>	<b>7 862</b>	<b>8 288</b>	<b>413</b>	<b>3 446</b>	<b>19 922</b>
4 321	2 803	7 183	7 449	199	3 054	17 322
5	11	24	42	.	.	102
.	.	-	8	-	.	9
.	.	-	-	-	-	-
13	8	54	62	67	26	205
.	.	601	727	.	.	2 284
<b>507</b>	<b>6 784</b>	<b>1 021</b>	<b>17 488</b>	<b>167</b>	<b>6 633</b>	<b>52 578</b>
392	5 406	734	13 884	121	5 219	43 058
62	839	156	2 261	31	865	6 608
44	461	107	1 126	12	442	2 224
4	66	11	182	3	78	508
.	.	5	15	-	13	82
.	.	8	20	-	16	98
<b>2 481</b>	<b>3 547</b>	<b>5 456</b>	<b>10 261</b>	<b>1 652</b>	<b>3 492</b>	<b>12 679</b>
832	1 788	1 591	4 101	204	1 488	6 241
588	837	1 312	3 087	238	888	2 178
140	85	316	446	42	107	255
113	123	190	479	12	114	93
232	192	495	491	132	192	1 152
165	64	381	277	34	60	266
4	5	31	18	37	9	95
407	453	1.140	1.362	953	634	2 399
<b>14 988</b>	<b>26 097</b>	<b>26 403</b>	<b>70 564</b>	<b>2 030</b>	<b>32 660</b>	<b>193 492</b>
13 716	15 471	23 558	41 667	1 010	16 458	97 111
522	8 187	1 058	22 125	418	12 837	79 535
6	15	11	32	.	.	48
-	-	.	.	-	.	5
7	18	30	48	60	19	179
737	2.406	.	.	.	3 330	16 614

## 25. Haltungen mit Rindern zur Milchnutzung in den kreisfreien Städten und Landkreisen Bayerns am 3. November 2025

Reg. schl.	Regionale Einheit	Zusammen	Haltungen mit					Sonstige Milch-nutzungs-rassen
			Holstein-Schwarz-bunt	Holstein-Rotbunt	Kreuzung Milchrind mit Milchrind	Jersey	Angler	

### Zusammenstellung nach Regierungsbezirken

1	Oberbayern .....	1 996	1 266	526	879	136	25	104
2	Niederbayern .....	724	443	188	309	50	6	56
3	Oberpfalz .....	797	573	180	283	46	1	50
4	Oberfranken .....	543	394	145	229	20	3	30
5	Mittelfranken .....	665	476	148	299	46	7	22
6	Unterfranken .....	290	219	114	124	19	3	10
7	Schwaben .....	3 212	2 535	1 548	1 427	240	36	84
	<b>Bayern</b>	<b>8 227</b>	<b>5 906</b>	<b>2 849</b>	<b>3 550</b>	<b>557</b>	<b>81</b>	<b>356</b>

### Regierungsbezirk Oberbayern

<b>Kreisfreie Städte</b>								
161	Ingolstadt, Stadt .....	4	1	1	2	-	-	-
162	München, Landeshauptstadt .....	1	1	1	1	-	-	-
163	Rosenheim, Stadt .....	10	9	1	2	-	-	-
<b>Landkreise</b>								
171	Altötting .....	40	24	7	14	6	1	1
172	Berchtesgadener Land .....	101	71	30	34	6	2	3
173	Bad Tölz-Wolfratshausen .....	129	82	22	52	14	-	6
174	Dachau .....	51	33	13	20	4	-	4
175	Ebersberg .....	68	47	17	34	1	-	2
176	Eichstätt .....	31	22	5	13	1	-	3
177	Erding .....	100	52	24	46	2	2	11
178	Freising .....	33	15	7	16	3	-	2
179	Fürstenfeldbruck .....	25	12	5	14	1	2	2
180	Garmisch-Partenkirchen .....	72	54	25	26	7	-	4
181	Landsberg am Lech .....	157	110	55	71	16	3	5
182	Miesbach .....	84	43	22	40	5	1	3
183	Mühldorf am Inn .....	103	70	14	43	5	1	14
184	München, Landkreis .....	21	16	8	10	-	-	-
185	Neuburg-Schrobenhausen .....	46	26	11	19	3	1	3
186	Pfaffenhofen an der Ilm .....	27	13	5	14	1	-	-
187	Rosenheim, Landkreis .....	295	184	75	132	14	4	21
188	Starnberg .....	31	14	6	20	5	-	2
189	Traunstein .....	190	103	37	88	15	4	9
190	Weilheim-Schongau .....	377	264	135	168	27	4	9
	<b>Oberbayern</b>	<b>1 996</b>	<b>1 266</b>	<b>526</b>	<b>879</b>	<b>136</b>	<b>25</b>	<b>104</b>

### Regierungsbezirk Niederbayern

<b>Kreisfreie Städte</b>								
261	Landshut, Stadt .....	1	-	-	1	-	-	-
262	Passau, Stadt .....	4	4	1	1	-	-	-
263	Straubing, Stadt .....	-	-	-	-	-	-	-
<b>Landkreise</b>								
271	Deggendorf .....	61	40	14	33	3	-	2
272	Freyung-Grafenau .....	92	62	37	30	7	-	11
273	Kelheim .....	33	22	3	10	1	-	5
274	Landshut, Landkreis .....	72	33	18	34	2	1	8
275	Passau, Landkreis .....	179	125	65	72	15	2	8
276	Regen .....	76	49	15	23	11	3	6
277	Rottal-Inn .....	131	67	20	74	3	-	7
278	Straubing-Bogen .....	49	27	10	18	7	-	6
279	Dingolfing-Landau .....	26	14	5	13	1	-	3
	<b>Niederbayern</b>	<b>724</b>	<b>443</b>	<b>188</b>	<b>309</b>	<b>50</b>	<b>6</b>	<b>56</b>

**25. Haltungen mit Rindern zur Milchnutzung in den kreisfreien Städten  
und Landkreisen Bayerns am 3. November 2025**

Reg. schl.	Regionale Einheit	Zusammen	Haltungen mit					Sonstige Milchnutzungsrasen
			Holstein-Schwarz-bunt	Holstein-Rotbunt	Kreuzung Milchrind mit Milchrind	Jersey	Angler	
<b>Regierungsbezirk Oberpfalz</b>								
<b>Kreisfreie Städte</b>								
361	Amberg, Stadt .....	6	5	2	3	-	-	-
362	Regensburg, Stadt .....	-	-	-	-	-	-	-
363	Weiden in der Oberpfalz, Stadt .....	3	3	2	3	-	-	-
<b>Landkreise</b>								
371	Amberg-Sulzbach .....	118	85	37	39	4	-	3
372	Cham .....	169	105	30	59	22	-	14
373	Neumarkt in der Oberpfalz .....	108	89	30	29	3	-	7
374	Neustadt an der Waldnaab .....	124	94	18	48	5	-	9
375	Regensburg, Landkreis .....	52	41	14	21	6	-	3
376	Schwandorf .....	121	75	16	50	4	1	11
377	Tirschenreuth .....	96	76	31	31	2	-	3
	<b>Oberpfalz</b>	<b>797</b>	<b>573</b>	<b>180</b>	<b>283</b>	<b>46</b>	<b>1</b>	<b>50</b>
<b>Regierungsbezirk Oberfranken</b>								
<b>Kreisfreie Städte</b>								
461	Bamberg, Stadt .....	-	-	-	-	-	-	-
462	Bayreuth, Stadt .....	5	4	1	2	-	-	-
463	Coburg, Stadt .....	3	1	1	2	-	-	-
464	Hof, Stadt .....	7	3	1	3	-	-	1
<b>Landkreise</b>								
471	Bamberg, Landkreis .....	47	35	15	23	2	-	1
472	Bayreuth, Landkreis .....	111	79	25	38	3	1	9
473	Coburg, Landkreis .....	56	42	19	24	1	-	3
474	Forchheim .....	30	20	7	14	2	-	2
475	Hof, Landkreis .....	134	93	37	65	4	2	7
476	Kronach .....	22	15	3	6	1	-	1
477	Kulmbach .....	54	38	17	24	3	-	3
478	Lichtenfels .....	40	38	11	14	1	-	1
479	Wunsiedel im Fichtelgebirge .....	34	26	8	14	3	-	2
	<b>Oberfranken</b>	<b>543</b>	<b>394</b>	<b>145</b>	<b>229</b>	<b>20</b>	<b>3</b>	<b>30</b>
<b>Regierungsbezirk Mittelfranken</b>								
<b>Kreisfreie Städte</b>								
561	Ansbach, Stadt .....	15	13	1	5	-	1	2
562	Erlangen, Stadt .....	7	6	-	4	-	-	-
563	Fürth, Stadt .....	5	4	2	1	-	-	1
564	Nürnberg, Stadt .....	3	2	1	3	-	-	-
565	Schwabach, Stadt .....	2	2	-	-	-	-	-
<b>Landkreise</b>								
571	Ansbach, Landkreis .....	281	204	64	132	20	2	6
572	Erlangen-Höchstadt .....	20	15	4	9	-	-	1
573	Fürth, Landkreis .....	30	22	7	11	1	-	1
574	Nürnberger Land .....	53	33	17	24	4	-	3
575	Neustadt an der Aisch-Bad Windsheim ....	109	78	21	47	9	1	3
576	Roth .....	66	47	16	26	5	2	4
577	Weißenburg-Gunzenhausen .....	74	50	15	37	7	1	1
	<b>Mittelfranken</b>	<b>665</b>	<b>476</b>	<b>148</b>	<b>299</b>	<b>46</b>	<b>7</b>	<b>22</b>

**25. Haltungen mit Rindern zur Milchnutzung in den kreisfreien Städten  
und Landkreisen Bayerns am 3. November 2025**

Reg. schl.	Regionale Einheit	Zusammen	Haltungen mit					Sonstige Milchnutzungsrasen
			Holstein-Schwarzbunt	Holstein-Rotbunt	Kreuzung Milchrind mit Milchrind	Jersey	Angler	
<b>Regierungsbezirk Unterfranken</b>								
<b>Kreisfreie Städte</b>								
661	Aschaffenburg, Stadt .....	2	2	-	1	-	-	-
662	Schweinfurt, Stadt .....	1	1	1	-	-	-	-
663	Würzburg, Stadt .....	1	1	-	-	-	-	-
<b>Landkreise</b>								
671	Aschaffenburg, Landkreis .....	12	6	4	5	2	-	-
672	Bad Kissingen .....	62	49	30	35	3	-	-
673	Rhön-Grabfeld .....	40	31	15	12	6	1	-
674	Haßberge .....	54	48	30	21	3	-	3
675	Kitzingen .....	31	23	6	12	1	-	3
676	Miltenberg .....	16	14	6	4	-	-	2
677	Main-Spessart .....	16	8	4	9	1	1	1
678	Schweinfurt, Landkreis .....	28	20	10	11	3	1	1
679	Würzburg, Landkreis .....	27	16	8	14	-	-	-
	<b>Unterfranken</b>	<b>290</b>	<b>219</b>	<b>114</b>	<b>124</b>	<b>19</b>	<b>3</b>	<b>10</b>
<b>Regierungsbezirk Schwaben</b>								
<b>Kreisfreie Städte</b>								
761	Augsburg, Stadt .....	4	2	2	1	1	-	-
762	Kaufbeuren, Stadt .....	12	11	6	4	1	-	-
763	Kempten (Allgäu), Stadt .....	32	29	16	13	-	-	-
764	Memmingen, Stadt .....	25	21	13	11	2	-	1
<b>Landkreise</b>								
771	Aichach-Friedberg .....	67	42	15	30	3	-	7
772	Augsburg, Landkreis .....	137	102	41	57	13	-	5
773	Dillingen an der Donau .....	78	45	20	35	1	5	4
774	Günzburg .....	139	108	65	66	7	-	5
775	Neu-Ulm .....	85	72	39	33	5	-	3
776	Lindau (Bodensee) .....	214	169	88	108	25	3	4
777	Ostallgäu .....	955	774	493	455	84	7	15
778	Unterallgäu .....	776	678	456	315	38	13	13
779	Donau-Ries .....	96	62	23	48	8	-	9
780	Oberallgäu .....	592	420	271	251	52	8	18
	<b>Schwaben</b>	<b>3 212</b>	<b>2 535</b>	<b>1 548</b>	<b>1 427</b>	<b>240</b>	<b>36</b>	<b>84</b>

**26. Bestand an Rindern zur Milchnutzung in den kreisfreien Städten  
und Landkreisen Bayerns am 3. November 2025**

Reg. schl.	Regionale Einheit	Zusammen	Haltungen mit					Sonstige Milchnutzungsrasen
			Holstein-Schwarz-bunt	Holstein-Rotbunt	Kreuzung Milchrind mit Milchrind	Jersey	Angler	

**Zusammenstellung nach Regierungsbezirken**

1	Oberbayern .....	32 570	25 956	3 170	2 381	549	186	328
2	Niederbayern .....	6 883	5 014	726	742	230	54	117
3	Oberpfalz .....	13 096	10 685	904	913	411	.	.
4	Oberfranken .....	8 320	6 595	700	887	49	.	.
5	Mittelfranken .....	19 173	16 595	953	1 355	182	10	78
6	Unterfranken .....	13 715	12 576	603	358	81	10	87
7	Schwaben .....	99 655	80 240	12 737	5 374	999	135	170
	<b>Bayern</b>	<b>193 412</b>	<b>157 661</b>	<b>19 793</b>	<b>12 010</b>	<b>2 501</b>	<b>402</b>	<b>1 045</b>

**Regierungsbezirk Oberbayern**

<b>Kreisfreie Städte</b>								
161	Ingolstadt, Stadt .....	.	.	.	.	-	-	-
162	München, Landeshauptstadt .....	.	.	.	.	-	-	-
163	Rosenheim, Stadt .....	63	57	.	.	-	-	-
<b>Landkreise</b>								
171	Altötting .....	238	152	.	24	16	.	.
172	Berchtesgadener Land .....	1 743	1 409	117	175	35	.	.
173	Bad Tölz-Wolfratshausen .....	1 425	1 151	70	98	70	-	36
174	Dachau .....	746	653	29	49	10	-	5
175	Ebersberg .....	1 296	938	283	69	.	-	.
176	Eichstätt .....	334	273	17	35	.	-	.
177	Erding .....	883	604	63	82	.	.	13
178	Freising .....	406	337	21	26	.	-	.
179	Fürstenfeldbruck .....	67	30	7	21	.	.	.
180	Garmisch-Partenkirchen .....	878	652	109	101	9	-	7
181	Landsberg am Lech .....	3 071	2 444	331	216	52	19	9
182	Miesbach .....	869	619	162	74	10	.	.
183	Mühldorf am Inn .....	1 326	1 090	52	106	36	.	.
184	München, Landkreis .....	634	536	72	26	-	-	-
185	Neuburg-Schrobenhausen .....	922	763	61	63	11	.	.
186	Pfaffenhofen an der Ilm .....	556	.	19	51	.	-	-
187	Rosenheim, Landkreis .....	6 705	5 580	594	374	38	15	104
188	Starnberg .....	321	222	27	59	.	-	.
189	Traunstein .....	2 224	1 800	186	173	30	10	25
190	Weilheim-Schongau .....	7 827	6 139	929	550	191	8	10
	<b>Oberbayern</b>	<b>32 570</b>	<b>25 956</b>	<b>3 170</b>	<b>2 381</b>	<b>549</b>	<b>186</b>	<b>328</b>

**Regierungsbezirk Niederbayern**

<b>Kreisfreie Städte</b>								
261	Landshut, Stadt .....	.	-	-	.	-	-	-
262	Passau, Stadt .....	.	14	.	.	-	-	-
263	Straubing, Stadt .....	-	-	-	-	-	-	-
<b>Landkreise</b>								
271	Deggendorf .....	633	470	40	118	.	-	.
272	Freyung-Grafenau .....	805	571	131	74	14	-	15
273	Kelheim .....	307	243	.	24	.	-	32
274	Landshut, Landkreis .....	1 384	1 171	120	74	.	.	15
275	Passau, Landkreis .....	1 867	1 403	272	145	31	.	.
276	Regen .....	437	192	36	50	105	44	10
277	Rottal-Inn .....	772	463	71	179	.	-	.
278	Straubing-Bogen .....	431	320	36	32	22	-	21
279	Dingolfing-Landau .....	228	167	13	.	.	-	3
	<b>Niederbayern</b>	<b>6 883</b>	<b>5 014</b>	<b>726</b>	<b>742</b>	<b>230</b>	<b>54</b>	<b>117</b>

**26. Bestand an Rindern zur Milchnutzung in den kreisfreien Städten  
und Landkreisen Bayerns am 3. November 2025**

Reg. schl.	Regionale Einheit	Zusammen	Haltungen mit					Sonstige Milchnutzungsrasen
			Holstein-Schwarz-bunt	Holstein-Rotbunt	Kreuzung Milchrind mit Milchrind	Jersey	Angler	
<b>Regierungsbezirk Oberpfalz</b>								
<b>Kreisfreie Städte</b>								
361	Amberg, Stadt .....	.	.	.	20	-	-	-
362	Regensburg, Stadt .....	-	-	-	-	-	-	-
363	Weiden in der Oberpfalz, Stadt .....	.	.	.	10	-	-	-
<b>Landkreise</b>								
371	Amberg-Weizsach .....	3 257	2 900	198	129	12	-	18
372	Cham .....	1 553	890	81	169	343	-	70
373	Neumarkt in der Oberpfalz .....	2 806	2 452	200	123	11	-	20
374	Neustadt an der Waldnaab .....	1 116	863	74	141	14	-	24
375	Regensburg, Landkreis .....	1 258	1 117	57	52	19	-	13
376	Schwandorf .....	910	659	98	113	.	.	29
377	Tirschenreuth .....	1 945	1 588	191	156	.	-	.
	<b>Oberpfalz</b>	<b>13 096</b>	<b>10 685</b>	<b>904</b>	<b>913</b>	<b>411</b>	.	.
<b>Regierungsbezirk Oberfranken</b>								
<b>Kreisfreie Städte</b>								
461	Bamberg, Stadt .....	-	-	-	-	-	-	-
462	Bayreuth, Stadt .....	49	41	.	.	-	-	-
463	Coburg, Stadt .....	18	.	.	.	-	-	-
464	Hof, Stadt .....	22	.	.	5	-	-	.
<b>Landkreise</b>								
471	Bamberg, Landkreis .....	978	743	165	63	.	-	.
472	Bayreuth, Landkreis .....	922	722	52	115	4	.	.
473	Coburg, Landkreis .....	1 187	897	177	97	.	-	.
474	Forchheim .....	427	360	16	43	.	-	.
475	Hof, Landkreis .....	3 048	2 444	141	433	8	.	.
476	Kronach .....	277	254	.	10	.	-	.
477	Kulmbach .....	519	410	45	48	7	-	9
478	Lichtenfels .....	681	566	72	.	.	-	.
479	Wunsiedel im Fichtelgebirge .....	192	139	15	28	.	-	.
	<b>Oberfranken</b>	<b>8 320</b>	<b>6 595</b>	<b>700</b>	<b>887</b>	<b>49</b>	.	.
<b>Regierungsbezirk Mittelfranken</b>								
<b>Kreisfreie Städte</b>								
561	Ansbach, Stadt .....	234	199	.	24	-	-	.
562	Erlangen, Stadt .....	46	41	-	5	-	-	-
563	Fürth, Stadt .....	.	.	.	.	-	-	-
564	Nürnberg, Stadt .....	.	.	.	.	-	-	-
565	Schwabach, Stadt .....	.	.	-	-	-	-	-
<b>Landkreise</b>								
571	Ansbach, Landkreis .....	9 943	8 564	610	637	115	.	.
572	Erlangen-Höchstadt .....	748	668	53	.	-	-	.
573	Fürth, Landkreis .....	914	843	.	25	.	-	.
574	Nürnberger Land .....	1 171	1 031	62	60	14	-	4
575	Neustadt an der Aisch-Bad Windsheim ....	3 125	2 676	61	349	28	.	.
576	Roth .....	1 103	960	44	55	7	.	.
577	Weißenburg-Gunzenhausen .....	1 509	1 309	62	118	.	.	.
	<b>Mittelfranken</b>	<b>19 173</b>	<b>16 595</b>	<b>953</b>	<b>1 355</b>	<b>182</b>	<b>10</b>	<b>78</b>

**26. Bestand an Rindern zur Milchnutzung in den kreisfreien Städten  
und Landkreisen Bayerns am 3. November 2025**

Reg. schl.	Regionale Einheit	Zusammen	Haltungen mit					Sonstige Milchnutzungsrasse
			Holstein-Schwarzbunt	Holstein-Rotbunt	Kreuzung Milchrind mit Milchrind	Jersey	Angler	
<b>Regierungsbezirk Unterfranken</b>								
<b>Kreisfreie Städte</b>								
661	Aschaffenburg, Stadt .....	.	.	-	.	-	-	-
662	Schweinfurt, Stadt .....	.	.	.	.	-	-	-
663	Würzburg, Stadt .....	.	.	-	.	-	-	-
<b>Landkreise</b>								
671	Aschaffenburg, Landkreis .....	446	420	.	12	.	-	-
672	Bad Kissingen .....	4 311	3 956	241	103	11	-	-
673	Rhön-Grabfeld .....	1 034	950	31	41	.	.	-
674	Haßberge .....	3 967	3 648	203	60	.	-	.
675	Kitzingen .....	1 415	1 366	25	16	.	-	.
676	Miltenberg .....	811	681	27	.	-	-	.
677	Main-Spessart .....	187	151	17	10	.	.	.
678	Schweinfurt, Landkreis .....	1 238	1 147	31	53	.	.	.
679	Würzburg, Landkreis .....	129	90	13	26	-	-	-
	<b>Unterfranken</b>	<b>13 715</b>	<b>12 576</b>	<b>603</b>	<b>358</b>	<b>81</b>	<b>10</b>	<b>87</b>
<b>Regierungsbezirk Schwaben</b>								
<b>Kreisfreie Städte</b>								
761	Augsburg, Stadt .....	12	.	.	.	.	-	-
762	Kaufbeuren, Stadt .....	502	.	.	.	.	-	-
763	Kempten (Allgäu), Stadt .....	932	666	148	118	-	-	-
764	Memmingen, Stadt .....	1 120	899	180	35	.	-	.
<b>Landkreise</b>								
771	Aichach-Friedberg .....	359	182	63	92	11	-	11
772	Augsburg, Landkreis .....	3 555	2 922	373	189	59	-	12
773	Dillingen an der Donau .....	798	622	92	62	.	17	.
774	Günzburg .....	4 787	3 915	545	253	63	-	11
775	Neu-Ulm .....	3 746	3 315	301	111	16	-	3
776	Lindau (Bodensee) .....	4 185	3 328	460	299	84	3	11
777	Ostallgäu .....	29 959	23 369	4 240	1 959	340	26	25
778	Unterallgäu .....	39 100	32 823	4 713	1 361	121	67	15
779	Donau-Ries .....	1 461	1 002	126	144	.	-	.
780	Oberallgäu .....	9 139	6 807	1 402	723	121	22	64
	<b>Schwaben</b>	<b>99 655</b>	<b>80 240</b>	<b>12 737</b>	<b>5 374</b>	<b>999</b>	<b>135</b>	<b>170</b>

## 27. Haltungen mit Rindern zur Fleischnutzung in den

Reg. schl.	Regionale Einheit	Zusammen	Kreuzung Fleischrind mit Milchrind	Kreuzung Fleischrind mit Fleischrind	Limousin

### Zusammenstellung

1	Oberbayern .....	5 127	2 897	1 832	256
2	Niederbayern .....	2 559	1 307	940	216
3	Oberpfalz .....	1 765	905	601	213
4	Oberfranken .....	1 100	542	395	77
5	Mittelfranken .....	1 320	732	504	190
6	Unterfranken .....	1 088	396	515	202
7	Schwaben .....	4 649	3 283	1 910	185
	<b>Bayern</b>	<b>17 608</b>	<b>10 062</b>	<b>6 697</b>	<b>1 339</b>

### Regierungsbezirk

<b>Kreisfreie Städte</b>					
161	Ingolstadt, Stadt .....	11	6	5	1
162	München, Landeshauptstadt .....	13	3	4	2
163	Rosenheim, Stadt .....	11	7	2	-
<b>Landkreise</b>					
171	Altötting .....	188	106	64	8
172	Berchtesgadener Land .....	232	133	68	4
173	Bad Tölz-Wolfratshausen .....	281	156	102	9
174	Dachau .....	157	99	71	10
175	Ebersberg .....	181	103	65	7
176	Eichstätt .....	119	56	37	6
177	Erding .....	408	271	190	43
178	Freising .....	171	83	69	26
179	Fürstenfeldbruck .....	96	55	55	19
180	Garmisch-Partenkirchen .....	208	115	78	5
181	Landsberg am Lech .....	270	172	101	10
182	Miesbach .....	229	114	62	8
183	Mühlendorf am Inn .....	357	207	131	19
184	München, Landkreis .....	54	28	18	2
185	Neuburg-Schrobenhausen .....	154	75	44	12
186	Pfaffenhofen an der Ilm .....	139	49	46	6
187	Rosenheim, Landkreis .....	646	346	191	16
188	Starnberg .....	90	46	37	6
189	Traunstein .....	530	284	188	12
190	Weilheim-Schongau .....	582	383	204	25
	<b>Oberbayern</b>	<b>5 127</b>	<b>2 897</b>	<b>1 832</b>	<b>256</b>

### Regierungsbezirk

<b>Kreisfreie Städte</b>					
261	Landshut, Stadt .....	7	2	1	-
262	Passau, Stadt .....	14	7	4	2
263	Straubing, Stadt .....	3	-	1	-
<b>Landkreise</b>					
271	Deggendorf .....	223	109	91	21
272	Freyung-Grafenau .....	314	133	109	27
273	Kelheim .....	86	41	22	2
274	Landshut, Landkreis .....	312	177	125	39
275	Passau, Landkreis .....	487	257	156	31
276	Regen .....	294	117	107	32
277	Rottal-Inn .....	499	330	207	38
278	Straubing-Bogen .....	190	64	61	16
279	Dingolfing-Landau .....	130	70	56	8
	<b>Niederbayern</b>	<b>2 559</b>	<b>1 307</b>	<b>940</b>	<b>216</b>

## kreisfreien Städten und Landkreisen Bayerns am 3. November 2025

Haltungen mit				
Fleckvieh-Simmental	Angus	Charolais	Büffel / Bisons	Sonstige Fleischnutzungs-rassen

### nach Regierungsbezirken

284	391	220	28	2 146
145	270	172	20	1 136
121	169	106	12	685
77	170	54	10	478
167	181	119	11	560
194	140	121	7	485
238	298	132	16	1 408
<b>1 226</b>	<b>1 619</b>	<b>924</b>	<b>104</b>	<b>6 898</b>

### Oberbayern

1	-	-	1	4
1	2	3	1	12
-	2	-	-	4
9	10	3	2	84
5	9	2	-	93
15	15	5	2	106
13	19	14	1	64
6	11	5	2	87
6	15	11	-	59
50	40	38	2	200
13	23	13	3	99
19	19	15	-	41
9	6	2	-	72
15	15	16	1	93
4	16	3	-	103
23	31	10	4	172
5	9	4	-	26
5	21	7	2	72
5	14	14	3	74
25	38	13	2	258
7	12	5	1	36
29	32	23	-	221
19	32	14	1	166
<b>284</b>	<b>391</b>	<b>220</b>	<b>28</b>	<b>2 146</b>

### Niederbayern

-	-	-	-	5
1	1	2	-	4
-	-	-	1	3
10	31	14	2	113
6	39	14	6	112
7	7	8	-	48
33	27	30	2	175
19	37	40	3	179
10	34	11	4	132
38	45	25	2	207
10	37	16	-	94
11	12	12	-	64
<b>145</b>	<b>270</b>	<b>172</b>	<b>20</b>	<b>1 136</b>

## 27. Haltungen mit Rindern zur Fleischnutzung in den

Reg. schl.	Regionale Einheit	Zusammen	Regierungsbezirk		
			Kreuzung Fleischrind mit Milchrind	Kreuzung Fleischrind mit Fleischrind	Limousin
<b>Regierungsbezirk</b>					
<b>Kreisfreie Städte</b>					
361	Amberg, Stadt .....	13	7	5	3
362	Regensburg, Stadt .....	1	-	-	-
363	Weiden in der Oberpfalz, Stadt .....	15	8	6	3
<b>Landkreise</b>					
371	Amberg-Weizsach .....	231	120	78	19
372	Cham .....	419	221	152	56
373	Neumarkt in der Oberpfalz .....	228	122	62	16
374	Neustadt an der Waldnaab .....	247	110	101	45
375	Regensburg, Landkreis .....	172	79	52	14
376	Schwandorf .....	273	142	98	42
377	Tirschenreuth .....	166	96	47	15
	<b>Oberpfalz</b>	<b>1 765</b>	<b>905</b>	<b>601</b>	<b>213</b>
<b>Regierungsbezirk</b>					
<b>Kreisfreie Städte</b>					
461	Bamberg, Stadt .....	-	-	-	-
462	Bayreuth, Stadt .....	7	2	4	-
463	Coburg, Stadt .....	6	3	1	-
464	Hof, Stadt .....	12	6	5	-
<b>Landkreise</b>					
471	Bamberg, Landkreis .....	132	64	41	6
472	Bayreuth, Landkreis .....	216	94	69	11
473	Coburg, Landkreis .....	100	53	30	3
474	Forchheim .....	111	41	41	7
475	Hof, Landkreis .....	184	122	77	20
476	Kronach .....	94	34	40	12
477	Kulmbach .....	97	48	32	5
478	Lichtenfels .....	71	36	25	4
479	Wunsiedel im Fichtelgebirge .....	70	39	30	9
	<b>Oberfranken</b>	<b>1 100</b>	<b>542</b>	<b>395</b>	<b>77</b>
<b>Regierungsbezirk</b>					
<b>Kreisfreie Städte</b>					
561	Ansbach, Stadt .....	22	14	12	4
562	Erlangen, Stadt .....	11	6	4	2
563	Fürth, Stadt .....	8	4	4	1
564	Nürnberg, Stadt .....	9	4	2	2
565	Schwabach, Stadt .....	8	5	2	-
<b>Landkreise</b>					
571	Ansbach, Landkreis .....	496	318	196	85
572	Erlangen-Höchstadt .....	51	23	14	11
573	Fürth, Landkreis .....	49	20	13	4
574	Nürnberger Land .....	136	60	53	13
575	Neustadt an der Aisch-Bad Windsheim ....	217	105	87	25
576	Roth .....	139	81	42	15
577	Weißenburg-Gunzenhausen .....	174	92	75	28
	<b>Mittelfranken</b>	<b>1 320</b>	<b>732</b>	<b>504</b>	<b>190</b>

## kreisfreien Städten und Landkreisen Bayerns am 3. November 2025

Haltungen mit				
Fleckvieh-Simmental	Angus	Charolais	Büffel / Bisons	Sonstige Fleischnutzungs-rassen

### Oberpfalz

1	1	1	-	6
-	-	1	-	-
1	3	2	-	8
17	15	12	2	92
21	45	20	3	143
13	34	7	1	84
29	17	23	2	105
8	17	12	1	82
20	19	23	-	113
11	18	5	3	52
<b>121</b>	<b>169</b>	<b>106</b>	<b>12</b>	<b>685</b>

### Oberfranken

-	-	-	-	-
3	1	1	-	5
-	-	-	1	2
2	-	1	-	5
5	17	8	1	49
18	40	10	1	105
5	8	4	1	50
7	20	5	2	61
10	19	9	2	53
10	25	7	-	43
8	25	4	1	39
2	4	-	-	35
7	11	5	1	31
<b>77</b>	<b>170</b>	<b>54</b>	<b>10</b>	<b>478</b>

### Mittelfranken

7	3	2	-	13
-	2	2	-	2
2	3	1	-	1
1	-	1	3	5
2	1	-	-	1
86	74	51	2	211
3	6	4	1	23
9	5	6	1	26
12	21	10	2	51
18	22	13	-	81
14	16	9	-	63
13	28	20	2	83
<b>167</b>	<b>181</b>	<b>119</b>	<b>11</b>	<b>560</b>

## 27. Haltungen mit Rindern zur Fleischnutzung in den

Reg. schl.	Regionale Einheit	Zusammen	Regierungsbezirk		
			Kreuzung Fleischrind mit Milchrind	Kreuzung Fleischrind mit Fleischrind	Limousin
<b>Regierungsbezirk</b>					
<b>Kreisfreie Städte</b>					
661	Aschaffenburg, Stadt .....	9	3	2	1
662	Schweinfurt, Stadt .....	3	1	1	-
663	Würzburg, Stadt .....	2	1	1	-
<b>Landkreise</b>					
671	Aschaffenburg, Landkreis .....	140	14	76	34
672	Bad Kissingen .....	180	79	64	21
673	Rhön-Grabfeld .....	123	55	60	25
674	Haßberge .....	122	55	45	18
675	Kitzingen .....	80	40	28	9
676	Miltenberg .....	133	32	74	36
677	Main-Spessart .....	127	27	73	30
678	Schweinfurt, Landkreis .....	84	43	44	14
679	Würzburg, Landkreis .....	85	46	47	14
<b>Unterfranken</b>		<b>1 088</b>	<b>396</b>	<b>515</b>	<b>202</b>
<b>Regierungsbezirk</b>					
<b>Kreisfreie Städte</b>					
761	Augsburg, Stadt .....	15	8	4	2
762	Kaufbeuren, Stadt .....	17	12	5	2
763	Kempten (Allgäu), Stadt .....	37	32	12	1
764	Memmingen, Stadt .....	38	28	18	2
<b>Landkreise</b>					
771	Aichach-Friedberg .....	202	114	94	17
772	Augsburg, Landkreis .....	299	178	108	7
773	Dillingen an der Donau .....	242	147	92	17
774	Günzburg .....	337	216	134	41
775	Neu-Ulm .....	143	108	79	21
776	Lindau (Bodensee) .....	337	222	170	5
777	Ostallgäu .....	983	779	349	17
778	Unterallgäu .....	852	657	309	23
779	Donau-Ries .....	284	180	114	21
780	Oberallgäu .....	863	602	422	9
<b>Schwaben</b>		<b>4 649</b>	<b>3 283</b>	<b>1 910</b>	<b>185</b>

## kreisfreien Städten und Landkreisen Bayerns am 3. November 2025

Haltungen mit				
Fleckvieh-Simmental	Angus	Charolais	Büffel / Bisons	Sonstige Fleischnutzungs-rassen

### Unterfranken

2	2	1	-	5
-	-	-	-	2
-	-	-	-	-
27	22	17	-	59
28	18	15	-	73
40	12	15	1	56
10	21	13	-	49
4	6	7	1	34
29	13	17	2	70
21	22	10	2	63
16	13	15	-	32
17	11	11	1	42
<b>194</b>	<b>140</b>	<b>121</b>	<b>7</b>	<b>485</b>

### Schwaben

2	2	1	1	8
1	3	2	-	4
1	-	1	-	9
2	1	-	1	9
20	24	8	-	91
22	44	12	3	105
31	39	14	2	107
31	60	22	2	127
12	19	11	2	55
3	6	1	-	85
31	22	19	-	227
37	24	17	1	232
30	41	17	3	119
15	13	7	1	230
<b>238</b>	<b>298</b>	<b>132</b>	<b>16</b>	<b>1 408</b>

## 28. Bestand an Rindern zur Fleischnutzung in den

Reg. schl.	Regionale Einheit	Zusammen	Zusammenstellung		
			Kreuzung Fleischrind mit Milchrind	Kreuzung Fleischrind mit Fleischrind	Limousin
<b>Zusammenstellung</b>					
1	Oberbayern .....	49 449	12 994	11 279	2 659
2	Niederbayern .....	30 621	7 745	7 556	1 860
3	Oberpfalz .....	22 321	4 559	5 702	1 883
4	Oberfranken .....	14 596	2 728	2 918	759
5	Mittelfranken .....	24 202	5 193	6 493	2 578
6	Unterfranken .....	20 320	2 722	6 412	2 073
7	Schwaben .....	50 574	21 483	11 935	1 652
	<b>Bayern</b>	<b>212 083</b>	<b>57 424</b>	<b>52 295</b>	<b>13 464</b>
<b>Regierungsbezirk</b>					
<b>Kreisfreie Städte</b>					
161	Ingolstadt, Stadt .....	.	32	.	.
162	München, Landeshauptstadt .....	.	21	33	.
163	Rosenheim, Stadt .....	90	26	.	-
<b>Landkreise</b>					
171	Altötting .....	1 182	405	230	28
172	Berchtesgadener Land .....	1 153	525	239	4
173	Bad Tölz-Wolfratshausen .....	2 008	532	497	62
174	Dachau .....	2 311	567	644	124
175	Ebersberg .....	1 772	378	373	79
176	Eichstätt .....	1 384	262	383	41
177	Erding .....	5 397	1 178	1 269	414
178	Freising .....	3 645	499	786	598
179	Fürstenfeldbruck .....	2 301	271	847	225
180	Garmisch-Partenkirchen .....	1 072	400	238	24
181	Landsberg am Lech .....	3 030	1 002	660	168
182	Miesbach .....	1 511	409	209	36
183	Mühldorf am Inn .....	3 195	960	724	97
184	München, Landkreis .....	669	149	123	.
185	Neuburg-Schrobenhausen .....	2 448	430	461	117
186	Pfaffenhofen an der Ilm .....	1 840	134	265	80
187	Rosenheim, Landkreis .....	4 183	1 306	816	177
188	Starnberg .....	1 249	217	331	51
189	Traunstein .....	3 616	1 083	963	69
190	Weilheim-Schongau .....	5 028	2 208	1 125	208
	<b>Oberbayern</b>	<b>49 449</b>	<b>12 994</b>	<b>11 279</b>	<b>2 659</b>
<b>Regierungsbezirk</b>					
<b>Kreisfreie Städte</b>					
261	Landshut, Stadt .....	.	.	.	-
262	Passau, Stadt .....	127	.	.	.
263	Straubing, Stadt .....	.	-	.	-
<b>Landkreise</b>					
271	Deggendorf .....	2 312	581	572	127
272	Freyung-Grafenau .....	2 866	504	659	430
273	Kelheim .....	1 539	167	250	.
274	Landshut, Landkreis .....	5 709	1 554	1 573	402
275	Passau, Landkreis .....	4 954	1 311	812	296
276	Regen .....	2 332	424	585	212
277	Rottal-Inn .....	5 858	2 480	1 226	160
278	Straubing-Bogen .....	2 122	264	551	65
279	Dingolfing-Landau .....	2 751	432	1 312	75
	<b>Niederbayern</b>	<b>30 621</b>	<b>7 745</b>	<b>7 556</b>	<b>1 860</b>

## kreisfreien Städten und Landkreisen Bayerns am 3. November 2025

Haltungen mit				
Fleckvieh-Simmental	Angus	Charolais	Büffel / Bisons	Sonstige Fleischnutzungs-rassen

### nach Regierungsbezirken

1 890	4 492	2 791	339	13 005
1 189	2 248	2 278	221	7 524
840	2 520	1 056	68	5 693
746	2 736	384	80	4 245
1 677	2 097	1 678	97	4 389
2 066	1 997	882	105	4 063
1 306	3 520	1 441	242	8 995
<b>9 714</b>	<b>19 610</b>	<b>10 510</b>	<b>1 152</b>	<b>47 914</b>

### Oberbayern

.	-	-	.	11
.	.	20	.	119
-	.	-	-	4
36	70	5	.	.
.	29	.	-	331
33	178	30	.	.
61	229	186	.	.
45	140	171	.	.
8	175	71	-	444
520	392	263	.	.
181	506	139	115	821
206	137	349	-	266
67	20	.	-	.
32	183	325	.	.
8	186	15	-	648
166	286	162	32	768
31	118	13	-	.
125	392	116	.	.
20	187	420	32	702
111	345	109	.	.
27	165	80	.	.
110	186	190	-	1 015
89	475	68	.	.
<b>1 890</b>	<b>4 492</b>	<b>2 791</b>	<b>339</b>	<b>13 005</b>

### Niederbayern

-	-	-	-	13
.	.	.	-	9
-	-	-	.	25
62	195	.	.	694
19	269	149	95	741
.	.	192	-	685
469	218	342	.	.
65	250	930	.	.
99	189	86	31	706
191	342	290	.	.
68	384	106	-	684
206	182	103	-	441
<b>1 189</b>	<b>2 248</b>	<b>2 278</b>	<b>221</b>	<b>7 524</b>

## 28. Bestand an Rindern zur Fleischnutzung in den

Reg. schl.	Regionale Einheit	Zusammen	Regierungsbezirk		
			Kreuzung Fleischrind mit Milchrind	Kreuzung Fleischrind mit Fleischrind	Limousin
<b>Regierungsbezirk</b>					
<b>Kreisfreie Städte</b>					
361	Amberg, Stadt .....	299	20	.	.
362	Regensburg, Stadt .....	.	-	-	-
363	Weiden in der Oberpfalz, Stadt .....	.	28	.	.
<b>Landkreise</b>					
371	Amberg-Weizsach .....	2 961	570	842	149
372	Cham .....	4 660	1 010	1 357	525
373	Neumarkt in der Oberpfalz .....	2 845	736	688	34
374	Neustadt an der Waldnaab .....	3 486	506	874	436
375	Regensburg, Landkreis .....	2 612	441	449	62
376	Schwandorf .....	3 216	641	928	364
377	Tirschenreuth .....	1 972	607	428	263
	<b>Oberpfalz</b>	<b>22 321</b>	<b>4 559</b>	<b>5 702</b>	<b>1 883</b>
<b>Regierungsbezirk</b>					
<b>Kreisfreie Städte</b>					
461	Bamberg, Stadt .....	-	-	-	-
462	Bayreuth, Stadt .....	98	.	52	-
463	Coburg, Stadt .....	54	.	.	-
464	Hof, Stadt .....	41	13	.	-
<b>Landkreise</b>					
471	Bamberg, Landkreis .....	1 710	321	416	.
472	Bayreuth, Landkreis .....	2 585	478	479	54
473	Coburg, Landkreis .....	1 263	297	181	.
474	Forchheim .....	1 624	190	222	129
475	Hof, Landkreis .....	2 360	776	463	97
476	Kronach .....	1 781	100	472	199
477	Kulmbach .....	1 463	205	205	11
478	Lichtenfels .....	730	170	107	7
479	Wunsiedel im Fichtelgebirge .....	887	166	307	39
	<b>Oberfranken</b>	<b>14 596</b>	<b>2 728</b>	<b>2 918</b>	<b>759</b>
<b>Regierungsbezirk</b>					
<b>Kreisfreie Städte</b>					
561	Ansbach, Stadt .....	600	115	239	46
562	Erlangen, Stadt .....	202	43	76	.
563	Fürth, Stadt .....	.	15	.	.
564	Nürnberg, Stadt .....	.	25	.	.
565	Schwabach, Stadt .....	.	27	.	-
<b>Landkreise</b>					
571	Ansbach, Landkreis .....	10 952	2 436	3 132	1 168
572	Erlangen-Höchstadt .....	773	177	174	130
573	Fürth, Landkreis .....	763	141	115	10
574	Nürnberger Land .....	1 881	268	552	152
575	Neustadt an der Aisch-Bad Windsheim ....	2 996	826	629	236
576	Roth .....	1 629	412	550	134
577	Weißenburg-Gunzenhausen .....	4 100	708	958	658
	<b>Mittelfranken</b>	<b>24 202</b>	<b>5 193</b>	<b>6 493</b>	<b>2 578</b>

## kreisfreien Städten und Landkreisen Bayerns am 3. November 2025

Haltungen mit				
Fleckvieh-Simmental	Angus	Charolais	Büffel / Bisons	Sonstige Fleischnutzungs-rassen

### Oberpfalz

.	.	.	-	121
-	-	.	-	-
.	.	.	-	.
150	247	116	.	.
110	668	171	8	811
169	358	150	.	.
215	120	100	.	.
.	458	325	.	797
78	404	116	-	685
35	152	15	25	447
<b>840</b>	<b>2 520</b>	<b>1 056</b>	<b>68</b>	<b>5 693</b>

### Oberfranken

-	-	-	-	-
14	.	.	-	11
-	-	-	.	.
.	-	.	-	8
34	107	79	.	516
231	377	91	.	.
209	145	10	.	412
50	490	14	.	.
23	256	113	.	.
61	505	37	-	407
32	762	.	.	219
.	.	-	-	392
79	41	8	.	.
<b>746</b>	<b>2 736</b>	<b>384</b>	<b>80</b>	<b>4 245</b>

### Mittelfranken

97	5	.	-	.
-	.	.	-	.
.	27	.	-	.
.	-	.	39	18
.	.	-	-	.
1 027	670	725	.	.
.	15	52	.	180
50	168	103	.	.
100	386	84	.	.
147	310	304	-	544
58	95	59	-	321
149	391	319	.	.
<b>1 677</b>	<b>2 097</b>	<b>1 678</b>	<b>97</b>	<b>4 389</b>

## 28. Bestand an Rindern zur Fleischnutzung in den

Reg. schl.	Regionale Einheit	Zusammen	Regierungsbezirk		
			Kreuzung Fleischrind mit Milchrind	Kreuzung Fleischrind mit Fleischrind	Limousin
<b>Regierungsbezirk</b>					
<b>Kreisfreie Städte</b>					
661	Aschaffenburg, Stadt .....	128	.	.	.
662	Schweinfurt, Stadt .....	.	.	.	.
663	Würzburg, Stadt .....	.	.	.	.
<b>Landkreise</b>					
671	Aschaffenburg, Landkreis .....	2 959	68	884	577
672	Bad Kissingen .....	2 969	686	812	93
673	Rhön-Grabfeld .....	2 861	304	962	190
674	Haßberge .....	1 644	374	364	193
675	Kitzingen .....	1 072	261	278	.
676	Miltenberg .....	2 860	110	1 188	416
677	Main-Spessart .....	2 542	224	779	309
678	Schweinfurt, Landkreis .....	1 426	246	492	84
679	Würzburg, Landkreis .....	1 836	418	632	143
	<b>Unterfranken</b>	<b>20 320</b>	<b>2 722</b>	<b>6 412</b>	<b>2 073</b>
<b>Regierungsbezirk</b>					
<b>Kreisfreie Städte</b>					
761	Augsburg, Stadt .....	256	109	24	.
762	Kaufbeuren, Stadt .....	403	109	53	.
763	Kempten (Allgäu), Stadt .....	300	167	42	.
764	Memmingen, Stadt .....	495	303	131	.
<b>Landkreise</b>					
771	Aichach-Friedberg .....	3 359	849	943	114
772	Augsburg, Landkreis .....	3 566	1 425	704	65
773	Dillingen an der Donau .....	4 014	794	1 045	225
774	Günzburg .....	5 846	1 801	1 019	475
775	Neu-Ulm .....	2 740	1 028	805	158
776	Lindau (Bodensee) .....	2 526	1 268	818	16
777	Ostallgäu .....	7 974	4 568	1 693	85
778	Unterallgäu .....	8 907	5 097	1 893	93
779	Donau-Ries .....	4 037	1 022	866	344
780	Oberallgäu .....	6 151	2 943	1 899	21
	<b>Schwaben</b>	<b>50 574</b>	<b>21 483</b>	<b>11 935</b>	<b>1 652</b>

## kreisfreien Städten und Landkreisen Bayerns am 3. November 2025

Haltungen mit				
Fleckvieh-Simmental	Angus	Charolais	Büffel / Bisons	Sonstige Fleischnutzungs-rassen

### Unterfranken

.	.	.	-	31
-	-	-	-	.
-	-	-	-	-
446	357	88	-	539
271	311	94	-	702
585	165	187	.	.
49	309	40	-	315
.	.	80	.	191
346	103	120	.	.
102	376	57	.	.
64	118	165	-	257
77	132	.	.	359
<b>2 066</b>	<b>1 997</b>	<b>882</b>	<b>105</b>	<b>4 063</b>

### Schwaben

.	.	.	.	72
.	31	.	-	171
.	-	.	-	48
.	.	-	.	38
194	277	106	-	876
82	471	141	27	651
261	500	145	.	.
182	1 081	215	.	.
92	159	129	.	.
4	42	.	-	.
103	189	146	-	1 190
203	237	137	.	.
157	370	316	100	862
22	149	44	.	.
<b>1 306</b>	<b>3 520</b>	<b>1 441</b>	<b>242</b>	<b>8 995</b>

## 29. Haltungen mit Rindern zur Doppelnutzung (Milch / Fleisch) in den kreisfreien Städten und Landkreisen Bayerns am 3. November 2025

Reg. schl.	Regionale Einheit	Zusammen	Haltungen mit					Sonstige Doppelnutzungs-rassen
			Fleckvieh	Braunvieh	Doppelnutzung Rotbunt	Vorderwälder	Dexter	

### Zusammenstellung nach Regierungsbezirken

1	Oberbayern .....	11 494	10 632	1 752	40	7	99	4 050
2	Niederbayern .....	4 930	4 715	361	34	1	71	1 354
3	Oberpfalz .....	4 174	4 041	341	30	1	52	802
4	Oberfranken .....	2 086	1 969	172	14	4	42	653
5	Mittelfranken .....	2 482	2 300	203	11	2	46	895
6	Unterfranken .....	1 234	1 010	86	9	1	60	596
7	Schwaben .....	7 260	5 312	4 119	64	11	71	4 498
	<b>Bayern</b>	<b>33 660</b>	<b>29 979</b>	<b>7 034</b>	<b>202</b>	<b>27</b>	<b>441</b>	<b>12 848</b>

### Regierungsbezirk Oberbayern

<b>Kreisfreie Städte</b>								
161	Ingolstadt, Stadt .....	18	18	2	-	-	-	4
162	München, Landeshauptstadt .....	10	7	2	-	1	-	4
163	Rosenheim, Stadt .....	37	36	2	-	-	-	9
<b>Landkreise</b>								
171	Altötting .....	419	395	35	1	-	7	110
172	Berchtesgadener Land .....	772	694	109	2	-	3	277
173	Bad Tölz-Wolfratshausen .....	795	750	81	2	-	3	279
174	Dachau .....	268	255	35	-	-	2	90
175	Ebersberg .....	400	378	34	1	-	5	112
176	Eichstätt .....	219	205	18	2	-	4	51
177	Erding .....	754	714	82	4	1	8	250
178	Freising .....	264	239	26	1	-	3	90
179	Fürstenfeldbruck .....	147	132	16	2	1	1	72
180	Garmisch-Partenkirchen .....	510	400	109	1	-	5	295
181	Landsberg am Lech .....	397	341	145	1	2	7	209
182	Miesbach .....	748	734	97	-	-	1	230
183	Mühldorf am Inn .....	856	821	56	-	-	7	200
184	München, Landkreis .....	96	78	10	-	-	4	39
185	Neuburg-Schrobenhausen .....	254	238	32	3	1	2	75
186	Pfaffenhofen an der Ilm .....	200	181	18	2	-	5	60
187	Rosenheim, Landkreis .....	1 704	1 621	192	5	-	13	494
188	Starnberg .....	144	128	17	1	-	1	65
189	Traunstein .....	1 396	1 313	147	2	-	12	436
190	Weilheim-Schongau .....	1 086	954	487	10	1	6	599
	<b>Oberbayern</b>	<b>11 494</b>	<b>10 632</b>	<b>1 752</b>	<b>40</b>	<b>7</b>	<b>99</b>	<b>4 050</b>

### Regierungsbezirk Niederbayern

<b>Kreisfreie Städte</b>								
261	Landshut, Stadt .....	20	17	-	-	-	-	6
262	Passau, Stadt .....	19	19	2	-	-	-	4
263	Straubing, Stadt .....	2	2	1	-	-	-	-
<b>Landkreise</b>								
271	Deggendorf .....	384	373	26	2	-	7	108
272	Freyung-Grafenau .....	596	571	52	5	-	5	175
273	Kelheim .....	149	145	7	-	-	3	34
274	Landshut, Landkreis .....	590	553	43	5	1	8	182
275	Passau, Landkreis .....	878	838	94	14	-	12	293
276	Regen .....	661	628	47	3	-	16	132
277	Rottal-Inn .....	1 012	977	51	1	-	11	263
278	Straubing-Bogen .....	418	406	23	-	-	4	82
279	Dingolfing-Landau .....	201	186	15	4	-	5	75
	<b>Niederbayern</b>	<b>4 930</b>	<b>4 715</b>	<b>361</b>	<b>34</b>	<b>1</b>	<b>71</b>	<b>1 354</b>

**29. Haltungen mit Rindern zur Doppelnutzung (Milch / Fleisch) in den kreisfreien Städten und Landkreisen Bayerns am 3. November 2025**

Reg. schl.	Regionale Einheit	Zusammen	Haltungen mit					Sonstige Doppelnutzungsrasen
			Fleckvieh	Braunvieh	Doppelnutzung Rotbunt	Vorderwälder	Dexter	
<b>Regierungsbezirk Oberpfalz</b>								
<b>Kreisfreie Städte</b>								
361	Amberg, Stadt .....	16	16	3	-	-	-	1
362	Regensburg, Stadt .....	1	1	-	-	-	-	-
363	Weiden in der Oberpfalz, Stadt .....	26	24	1	-	-	1	10
<b>Landkreise</b>								
371	Amberg-Weizsäckchen .....	478	458	38	4	1	6	101
372	Cham .....	1 160	1 137	72	8	-	10	173
373	Neumarkt in der Oberpfalz .....	457	432	40	4	-	9	98
374	Neustadt an der Waldnaab .....	595	580	75	5	-	8	128
375	Regensburg, Landkreis .....	315	302	22	3	-	4	77
376	Schwandorf .....	663	644	49	4	-	5	128
377	Tirschenreuth .....	463	447	41	2	-	9	86
	<b>Oberpfalz</b>	<b>4 174</b>	<b>4 041</b>	<b>341</b>	<b>30</b>	<b>1</b>	<b>52</b>	<b>802</b>
<b>Regierungsbezirk Oberfranken</b>								
<b>Kreisfreie Städte</b>								
461	Bamberg, Stadt .....	-	-	-	-	-	-	-
462	Bayreuth, Stadt .....	22	22	-	-	-	-	6
463	Coburg, Stadt .....	8	7	1	-	-	-	2
464	Hof, Stadt .....	16	16	3	-	-	-	3
<b>Landkreise</b>								
471	Bamberg, Landkreis .....	228	212	14	1	1	4	96
472	Bayreuth, Landkreis .....	453	435	23	6	-	10	113
473	Coburg, Landkreis .....	170	155	16	-	-	6	62
474	Forchheim .....	157	145	13	3	-	5	62
475	Hof, Landkreis .....	386	366	45	2	-	3	129
476	Kronach .....	126	122	3	-	-	3	26
477	Kulmbach .....	204	192	15	-	1	8	72
478	Lichtenfels .....	137	127	17	2	2	2	44
479	Wunsiedel im Fichtelgebirge .....	179	170	22	-	-	1	38
	<b>Oberfranken</b>	<b>2 086</b>	<b>1 969</b>	<b>172</b>	<b>14</b>	<b>4</b>	<b>42</b>	<b>653</b>
<b>Regierungsbezirk Mittelfranken</b>								
<b>Kreisfreie Städte</b>								
561	Ansbach, Stadt .....	33	31	1	-	-	-	11
562	Erlangen, Stadt .....	24	24	2	-	-	-	7
563	Fürth, Stadt .....	15	15	2	-	-	-	6
564	Nürnberg, Stadt .....	9	7	1	-	-	2	5
565	Schwabach, Stadt .....	11	11	1	-	-	-	4
<b>Landkreise</b>								
571	Ansbach, Landkreis .....	888	841	67	5	1	14	290
572	Erlangen-Höchstadt .....	96	81	8	-	-	3	47
573	Fürth, Landkreis .....	110	103	13	-	-	4	40
574	Nürnberger Land .....	224	197	17	-	-	3	98
575	Neustadt an der Aisch-Bad Windsheim .....	391	355	28	2	-	8	170
576	Roth .....	326	310	27	2	1	5	88
577	Weißenburg-Gunzenhausen .....	355	325	36	2	-	7	129
	<b>Mittelfranken</b>	<b>2 482</b>	<b>2 300</b>	<b>203</b>	<b>11</b>	<b>2</b>	<b>46</b>	<b>895</b>

**29. Haltungen mit Rindern zur Doppelnutzung (Milch / Fleisch) in den kreisfreien Städten und Landkreisen Bayerns am 3. November 2025**

Reg. schl.	Regionale Einheit	Zusammen	Haltungen mit					Sonstige Doppelnutzungsrasen
			Fleckvieh	Braunvieh	Doppelnutzung Rotbunt	Vorderwälder	Dexter	
<b>Regierungsbezirk Unterfranken</b>								
<b>Kreisfreie Städte</b>								
661	Aschaffenburg, Stadt .....	8	7	-	-	-	-	4
662	Schweinfurt, Stadt .....	2	2	-	-	-	-	2
663	Würzburg, Stadt .....	6	5	-	-	-	1	3
<b>Landkreise</b>								
671	Aschaffenburg, Landkreis .....	111	72	5	-	-	18	43
672	Bad Kissingen .....	191	153	19	1	-	6	95
673	Rhön-Grabfeld .....	141	122	13	2	-	2	62
674	Haßberge .....	163	143	11	2	-	4	77
675	Kitzingen .....	131	113	10	-	-	3	68
676	Miltenberg .....	103	83	10	1	-	2	54
677	Main-Spessart .....	128	90	5	1	-	12	64
678	Schweinfurt, Landkreis .....	126	110	1	1	-	8	63
679	Würzburg, Landkreis .....	124	110	12	1	1	4	61
	<b>Unterfranken</b>	<b>1 234</b>	<b>1 010</b>	<b>86</b>	<b>9</b>	<b>1</b>	<b>60</b>	<b>596</b>
<b>Regierungsbezirk Schwaben</b>								
<b>Kreisfreie Städte</b>								
761	Augsburg, Stadt .....	14	12	2	-	-	-	7
762	Kaufbeuren, Stadt .....	21	12	14	-	-	-	11
763	Kempten (Allgäu), Stadt .....	60	33	51	-	-	-	43
764	Memmingen, Stadt .....	45	29	29	-	-	1	31
<b>Landkreise</b>								
771	Aichach-Friedberg .....	373	355	37	6	-	4	133
772	Augsburg, Landkreis .....	465	424	89	2	-	6	215
773	Dillingen an der Donau .....	339	317	46	4	-	8	146
774	Günzburg .....	425	381	85	7	-	14	210
775	Neu-Ulm .....	173	149	51	3	2	5	94
776	Lindau (Bodensee) .....	496	238	414	4	1	3	305
777	Ostallgäu .....	1 648	1 220	1 239	14	-	3	1 233
778	Unterallgäu .....	1 168	884	730	7	5	8	821
779	Donau-Ries .....	476	443	40	6	1	13	177
780	Oberallgäu .....	1 557	815	1 292	11	2	6	1 072
	<b>Schwaben</b>	<b>7 260</b>	<b>5 312</b>	<b>4 119</b>	<b>64</b>	<b>11</b>	<b>71</b>	<b>4 498</b>

### 30. Bestand an Rindern zur Doppelnutzung (Milch / Fleisch) in den kreisfreien Städten und Landkreisen Bayerns am 3. November 2025

Reg.-schl.	Regionale Einheit	Zusammen	Haltungen mit					Sonstige Doppelnutzungsrassen
			Fleckvieh	Braunvieh	Doppelnutzung Rotbunt	Vorderwälder	Dexter	

#### Zusammenstellung nach Regierungsbezirken

1	Oberbayern .....	742 835	697 937	18 530	139	10	670	25 549
2	Niederbayern .....	353 779	345 294	1 326	58	.	415	.
3	Oberpfalz .....	337 167	331 410	1 259	79	.	324	.
4	Oberfranken .....	165 822	159 870	599	40	4	341	4 968
5	Mittelfranken .....	204 969	196 805	787	51	.	281	.
6	Unterfranken .....	61 194	54 815	237	31	.	508	.
7	Schwaben .....	441 809	259 706	141 607	156	19	423	39 898
	<b>Bayern</b>	<b>2 307 575</b>	<b>2 045 837</b>	<b>164 345</b>	<b>554</b>	<b>40</b>	<b>2 962</b>	<b>93 837</b>

#### Regierungsbezirk Oberbayern

<b>Kreisfreie Städte</b>								
161	Ingolstadt, Stadt .....	1 288	1 274	.	-	-	-	.
162	München, Landeshauptstadt .....	530	502	.	-	.	-	17
163	Rosenheim, Stadt .....	2 893	2 865	.	-	-	-	.
<b>Landkreise</b>								
171	Altötting .....	36 995	36 467	95	.	-	55	.
172	Berchtesgadener Land .....	28 650	26 470	466	.	-	15	.
173	Bad Tölz-Wolfratshausen .....	37 693	35 302	419	.	-	7	.
174	Dachau .....	24 616	23 792	135	-	-	.	.
175	Ebersberg .....	32 124	31 395	72	.	-	23	.
176	Eichstätt .....	16 009	15 587	43	.	-	31	.
177	Erding .....	69 554	68 089	286	4	.	78	.
178	Freising .....	17 184	16 310	158	.	-	17	.
179	Fürstenfeldbruck .....	12 712	11 984	119	.	.	.	599
180	Garmisch-Partenkirchen .....	15 087	11 717	1 087	.	-	9	.
181	Landsberg am Lech .....	29 740	24 342	3 538	.	.	50	1 804
182	Miesbach .....	32 486	31 231	309	-	-	.	.
183	Mühlhofen am Inn .....	72 444	71 366	124	-	-	35	919
184	München, Landkreis .....	5 077	4 727	36	-	-	66	248
185	Neuburg-Schrobenhausen .....	18 209	17 772	75	3	.	.	344
186	Pfaffenhofen an der Ilm .....	13 390	13 051	30	.	-	55	.
187	Rosenheim, Landkreis .....	114 006	110 881	658	7	-	118	2 342
188	Starnberg .....	8 663	8 197	44	.	-	.	.
189	Traunstein .....	94 540	91 953	387	.	-	40	.
190	Weilheim-Schongau .....	58 945	42 663	10 431	90	.	24	.
	<b>Oberbayern</b>	<b>742 835</b>	<b>697 937</b>	<b>18 530</b>	<b>139</b>	<b>10</b>	<b>670</b>	<b>25 549</b>

#### Regierungsbezirk Niederbayern

<b>Kreisfreie Städte</b>								
261	Landshut, Stadt .....	1 418	1 338	-	-	-	-	80
262	Passau, Stadt .....	.	.	.	-	-	-	44
263	Straubing, Stadt .....	.	.	.	-	-	-	-
<b>Landkreise</b>								
271	Deggendorf .....	23 009	22 381	82	.	-	27	.
272	Freyung-Grafenau .....	29 350	28 376	123	11	-	28	812
273	Kelheim .....	11 328	11 053	26	-	-	7	242
274	Landshut, Landkreis .....	51 035	49 897	197	6	.	53	.
275	Passau, Landkreis .....	64 023	62 073	355	26	-	67	1 502
276	Regen .....	32 810	31 827	211	4	-	105	663
277	Rottal-Inn .....	91 123	89 767	138	.	-	86	.
278	Straubing-Bogen .....	29 763	29 148	97	-	-	19	499
279	Dingolfing-Landau .....	18 712	18 287	80	4	-	23	318
	<b>Niederbayern</b>	<b>353 779</b>	<b>345 294</b>	<b>1 326</b>	<b>58</b>	.	<b>415</b>	.

**30. Bestand an Rindern zur Doppelnutzung (Milch / Fleisch) in den kreisfreien Städten und  
Landkreisen Bayerns am 3. November 2025**

Reg. schl.	Regionale Einheit	Zusammen	Haltungen mit					Sonstige Doppelnutzungsrasen
			Fleckvieh	Braunvieh	Doppelnutzung Rotbunt	Vorderwälder	Dexter	
<b>Regierungsbezirk Oberpfalz</b>								
<b>Kreisfreie Städte</b>								
361	Amberg, Stadt .....	.	1 341	.	-	-	-	.
362	Regensburg, Stadt .....	.	.	-	-	-	-	-
363	Weiden in der Oberpfalz, Stadt .....	1 625	.	.	-	-	.	38
<b>Landkreise</b>								
371	Amberg-Weizsach .....	37 995	37 146	152	.	.	.	642
372	Cham .....	89 712	88 549	234	31	-	42	856
373	Neumarkt in der Oberpfalz .....	35 245	34 412	185	6	-	47	595
374	Neustadt an der Waldnaab .....	49 772	48 724	278	7	-	77	686
375	Regensburg, Landkreis .....	25 351	24 899	76	4	-	34	338
376	Schwandorf .....	53 037	52 377	170	4	-	26	460
377	Tirschenreuth .....	43 063	42 376	144	.	-	66	.
	<b>Oberpfalz</b>	<b>337 167</b>	<b>331 410</b>	<b>1 259</b>	<b>79</b>	.	<b>324</b>	.
<b>Regierungsbezirk Oberfranken</b>								
<b>Kreisfreie Städte</b>								
461	Bamberg, Stadt .....	-	-	-	-	-	-	-
462	Bayreuth, Stadt .....	2 572	2 514	-	-	-	-	58
463	Coburg, Stadt .....	640	632	.	-	-	-	.
464	Hof, Stadt .....	1 540	1 510	.	-	-	-	.
<b>Landkreise</b>								
471	Bamberg, Landkreis .....	16 885	15 933	47	.	.	18	.
472	Bayreuth, Landkreis .....	40 959	40 086	66	31	-	63	713
473	Coburg, Landkreis .....	14 573	14 054	37	-	-	63	419
474	Forchheim .....	8 565	7 998	31	4	-	21	511
475	Hof, Landkreis .....	32 735	31 121	223	.	-	83	.
476	Kronach .....	6 963	6 798	6	-	-	28	131
477	Kulmbach .....	15 602	15 025	61	-	.	43	.
478	Lichtenfels .....	9 418	9 028	61	.	.	.	308
479	Wunsiedel im Fichtelgebirge .....	15 370	15 171	60	-	-	15	.
	<b>Oberfranken</b>	<b>165 822</b>	<b>159 870</b>	<b>599</b>	<b>40</b>	<b>4</b>	<b>341</b>	<b>4 968</b>
<b>Regierungsbezirk Mittelfranken</b>								
<b>Kreisfreie Städte</b>								
561	Ansbach, Stadt .....	1 881	1 828	.	-	-	-	.
562	Erlangen, Stadt .....	1 748	1 713	.	-	-	-	.
563	Fürth, Stadt .....	895	874	.	-	-	-	.
564	Nürnberg, Stadt .....	377	356	.	-	-	.	11
565	Schwabach, Stadt .....	698	689	.	-	-	-	.
<b>Landkreise</b>								
571	Ansbach, Landkreis .....	76 318	74 257	246	15	.	76	.
572	Erlangen-Höchstadt .....	6 230	5 689	24	-	-	7	510
573	Fürth, Landkreis .....	9 758	9 481	25	-	-	25	227
574	Nürnberger Land .....	10 964	10 097	43	-	-	13	811
575	Neustadt an der Aisch-Bad Windsheim	35 980	34 242	131	.	-	.	1 550
576	Roth .....	25 714	25 108	65	.	.	47	474
577	Weißenburg-Gunzenhausen .....	34 406	32 471	237	.	-	49	.
	<b>Mittelfranken</b>	<b>204 969</b>	<b>196 805</b>	<b>787</b>	<b>51</b>	.	<b>281</b>	.

### 30. Bestand an Rindern zur Doppelnutzung (Milch / Fleisch) in den kreisfreien Städten und Landkreisen Bayerns am 3. November 2025

Reg. schl.	Regionale Einheit	Zusammen	Haltungen mit					Sonstige Doppelnutzungsrassen
			Fleckvieh	Braunvieh	Doppelnutzung Rotbunt	Vorderwälder	Dexter	
<b>Regierungsbezirk Unterfranken</b>								
<b>Kreisfreie Städte</b>								
661	Aschaffenburg, Stadt .....	.	81	-	-	-	-	.
662	Schweinfurt, Stadt .....	.	.	-	-	-	-	.
663	Würzburg, Stadt .....	153	.	-	-	-	.	3
<b>Landkreise</b>								
671	Aschaffenburg, Landkreis .....	1 649	1 281	15	-	-	100	253
672	Bad Kissingen .....	7 205	5 910	46	.	-	38	.
673	Rhön-Grabfeld .....	5 623	4 789	38	.	-	.	752
674	Haßberge .....	8 077	7 372	44	.	-	37	.
675	Kitzingen .....	10 226	9 605	30	-	-	.	.
676	Miltenberg .....	4 088	3 287	41	.	-	.	729
677	Main-Spessart .....	5 077	4 384	.	.	-	126	558
678	Schweinfurt, Landkreis .....	9 482	9 027	.	.	-	37	.
679	Würzburg, Landkreis .....	9 364	8 819	15	.	.	42	.
	<b>Unterfranken</b>	<b>61 194</b>	<b>54 815</b>	<b>237</b>	<b>31</b>	.	<b>508</b>	.
<b>Regierungsbezirk Schwaben</b>								
<b>Kreisfreie Städte</b>								
761	Augsburg, Stadt .....	1 183	1 133	.	-	-	-	.
762	Kaufbeuren, Stadt .....	1 195	431	674	-	-	-	90
763	Kempten (Allgäu), Stadt .....	3 434	868	2 156	-	-	-	410
764	Memmingen, Stadt .....	2 132	461	1 413	-	-	.	.
<b>Landkreise</b>								
771	Aichach-Friedberg .....	34 793	33 781	158	15	-	34	805
772	Augsburg, Landkreis .....	36 568	34 081	1 049	.	-	48	.
773	Dillingen an der Donau .....	35 847	34 917	177	6	-	29	718
774	Günzburg .....	30 366	28 016	870	14	-	84	1 382
775	Neu-Ulm .....	13 005	10 284	1 850	.	.	25	839
776	Lindau (Bodensee) .....	19 901	2 377	15 364	5	.	.	2 135
777	Ostallgäu .....	88 511	31 027	44 994	28	-	8	12 454
778	Unterallgäu .....	70 270	31 945	28 360	32	11	26	9 896
779	Donau-Ries .....	39 828	38 834	.	7	.	82	808
780	Oberallgäu .....	64 776	11 551	44 440	42	.	67	.
	<b>Schwaben</b>	<b>441 809</b>	<b>259 706</b>	<b>141 607</b>	<b>156</b>	<b>19</b>	<b>423</b>	<b>39 898</b>

### 31. Haltungen mit Rindern<sup>\*)</sup> und Rinderbestände in den Gemeinden Bayerns am 3. November 2025

Reg. schl.	Regionale Einheit	Haltungen mit Rindern	Rinder	darunter	
				Haltungen mit Kühen	Kühe

#### Zusammenstellung nach Regierungsbezirken

1	<b>Oberbayern</b> .....	12 412	824 854	9 627	342 924
2	<b>Niederbayern</b> .....	5 610	391 283	4 005	133 861
3	<b>Oberpfalz</b> .....	4 665	372 584	3 745	155 463
4	<b>Oberfranken</b> .....	2 413	188 738	1 864	80 104
5	<b>Mittelfranken</b> .....	2 806	248 344	2 082	95 824
6	<b>Unterfranken</b> .....	1 598	95 229	1 147	32 526
7	<b>Schwaben</b> .....	7 930	592 038	6 233	258 749
	<b>Bayern</b>	<b>37 434</b>	<b>2 713 070</b>	<b>28 703</b>	<b>1 099 451</b>

#### Regierungsbezirk Oberbayern

	<b>Kreisfreie Städte</b>				
161	<b>Ingolstadt, Stadt</b> .....	<b>22</b>	<b>1 414</b>	<b>16</b>	<b>394</b>
162	<b>München, Landeshauptstadt</b> .....	<b>19</b>	<b>805</b>	<b>15</b>	<b>283</b>
163	<b>Rosenheim, Stadt</b> .....	<b>37</b>	<b>3 046</b>	<b>32</b>	<b>1 498</b>

#### Landkreise und Gemeinden

171	<b>Altötting</b> .....	<b>458</b>	<b>38 415</b>	<b>349</b>	<b>13 781</b>
171111	Altötting, St .....	18	863	9	214
171112	Burghausen, St .....	7	180	5	51
171113	Burgkirchen a.d.Alz .....	27	2 073	24	736
171114	Emmerting .....	3	.	3	.
171115	Erlbach .....	40	3 087	33	1 243
171116	Feichten a.d.Alz .....	9	996	7	357
171117	Garching a.d.Alz .....	18	1 454	15	585
171118	Haiming .....	22	986	17	329
171119	Halsbach .....	18	2 549	15	828
171121	Kastl .....	24	1 878	15	677
171122	Kirchweidach .....	16	1 342	13	512
171123	Marktl, M .....	21	2 726	17	1 076
171124	Mehring .....	19	.	13	.
171125	Neuötting, St .....	12	1 170	9	378
171126	Perach .....	11	769	9	350
171127	Pleiskirchen .....	67	4 943	53	1 803
171129	Reischach .....	33	3 188	26	1 319
171130	Stammham .....	5	880	5	382
171131	Teising .....	5	367	3	141
171132	Töging a.Inn, St .....	5	388	4	82
171133	Tüßling, M .....	15	1 219	6	126
171134	Tyrlaching .....	29	3 226	27	1 387
171135	Unterneukirchen .....	22	1 783	11	306
171137	Winhöring .....	12	612	10	267
172	<b>Berchtesgadener Land</b> .....	<b>805</b>	<b>31 546</b>	<b>589</b>	<b>13 842</b>
172111	Ainring .....	66	4 386	48	1 935
172112	Anger .....	69	2 509	49	1 239
172114	Bad Reichenhall, GKSt .....	15	430	8	156
172115	Bayerisch Gmain .....	6	71	4	26
172116	Berchtesgaden, M .....	60	555	40	195
172117	Bischofswiesen .....	70	1 204	48	479
172118	Freilassing, St .....	11	601	8	258
172122	Laufen, St .....	58	3 552	50	1 543
172124	Marktschellenberg, M .....	48	431	27	186
172128	Piding .....	20	1 142	17	567
172129	Ramsau b.Berchtesgaden .....	44	596	28	229
172130	Saaldorf-Surheim .....	66	4 285	58	1 926
172131	Schneizreuth .....	18	321	14	142
172132	Schönau a.Königssee .....	45	660	30	259
172134	Teisendorf, M .....	209	10 803	160	4 702
173	<b>Bad Tölz-Wolfratshausen</b> .....	<b>828</b>	<b>41 126</b>	<b>656</b>	<b>19 317</b>
173111	Bad Heilbrunn .....	53	2 052	42	1 052

### 31. Haltungen mit Rindern<sup>\*)</sup> und Rinderbestände in den Gemeinden Bayerns am 3. November 2025

Reg. schl.	Regionale Einheit	Haltungen mit Rindern	Rinder	darunter	
				Haltungen mit Kühen	Kühe
173112	Bad Tölz, St .....	27	1 409	24	665
173113	Benediktbeuern .....	19	883	14	396
173115	Bichl .....	14	1 404	13	737
173118	Dietramszell .....	115	6 734	96	3 408
173120	Egling .....	59	3 576	48	1 726
173123	Eurasburg .....	51	3 591	43	1 839
173124	Gaißbach .....	67	2 408	48	996
173126	Geretsried, St .....	13	757	10	331
173127	Greiling .....	12	420	7	161
173130	Icking .....	16	.	10	220
173131	Jachenau .....	29	1 286	22	483
173133	Kochel a.See .....	31	1 183	22	470
173134	Königsdorf .....	40	1 996	34	942
173135	Lenggries .....	89	3 466	70	1 397
173137	Münsing .....	55	3 168	43	1 517
173140	Reichersbeuern .....	11	511	9	247
173141	Sachsenkam .....	18	688	12	264
173142	Schlehdorf .....	24	1 473	21	730
173145	Wackersberg .....	84	3 586	68	1 736
173147	Wolfratshausen, St .....	1	.	-	-
<b>174</b>	<b>Dachau .....</b>	<b>297</b>	<b>27 673</b>	<b>194</b>	<b>8 415</b>
174111	Altomünster, M .....	48	5 295	38	1 879
174113	Bergkirchen .....	33	3 349	21	1 109
174115	Dachau, GKSt .....	10	408	8	166
174118	Erdweg .....	16	687	10	181
174121	Haimhausen .....	10	1 028	4	131
174122	Hebertshausen .....	11	778	7	257
174126	Karlsfeld .....	-	-	-	-
174131	Markt Indersdorf, M .....	54	4 223	34	1 359
174135	Odelzhausen .....	8	1 018	4	275
174136	Petershausen .....	12	1 487	10	612
174137	Pfaffenhofen a.d.Glonn .....	8	614	3	35
174141	Röhrmoos .....	10	489	6	91
174143	Schwabhausen .....	19	1 644	11	617
174146	Sulzemoos .....	7	624	3	74
174147	Hilgertshausen-Tandern .....	27	2 473	18	691
174150	Vierkirchen .....	18	2 746	11	620
174151	Weichs .....	6	810	6	318
<b>175</b>	<b>Ebersberg .....</b>	<b>430</b>	<b>35 192</b>	<b>327</b>	<b>15 099</b>
175111	Anzing .....	16	2 000	11	698
175112	Aßling .....	41	3 427	36	1 568
175113	Baiern .....	37	3 080	28	1 212
175114	Bruck .....	26	2 123	21	995
175115	Ebersberg, St .....	39	3 411	31	1 596
175116	Egmating .....	7	288	5	127
175118	Forstinning .....	6	.	5	.
175119	Frauenneuharting .....	50	4 809	45	2 369
175121	Glonn, M .....	40	2 103	27	1 015
175122	Grafring b. München, St .....	25	1 531	16	705
175123	Hohenlinden .....	14	975	9	180
175124	Kirchseeon, M .....	10	665	8	307
175127	Markt Schwaben, M .....	-	-	-	-
175128	Moosach .....	7	389	4	139
175131	Oberpframmern .....	5	392	5	231
175132	Vaterstetten .....	9	994	4	145
175133	Pliening .....	16	1 375	8	489
175135	Poing .....	7	694	3	.
175136	Emmering .....	37	3 505	32	1 605
175137	Steinhöring .....	36	2 780	28	1 400
175139	Zorneding .....	2	.	1	.
<b>176</b>	<b>Eichstätt .....</b>	<b>263</b>	<b>17 727</b>	<b>207</b>	<b>6 979</b>

### 31. Haltungen mit Rindern<sup>\*)</sup> und Rinderbestände in den Gemeinden Bayerns am 3. November 2025

Reg. schl.	Regionale Einheit	Haltungen mit Rindern	Rinder	darunter	
				Haltungen mit Kühen	Kühe
176111	Adelschlag .....	7	298	5	121
176112	Altmannstein, M .....	30	1 887	22	795
176114	Beilngries, St .....	27	1 831	24	672
176116	Böhmfeld .....	5	.	3	.
176118	Buxheim .....	4	182	2	.
176120	Denkendorf .....	6	96	4	13
176121	Dollnstein, M .....	9	523	7	172
176122	Egweil .....	1	.	-	-
176123	Eichstätt, GKSt .....	9	1 348	8	551
176124	Eitensheim .....	2	.	2	.
176126	Gaimersheim, M .....	6	590	6	288
176129	Großmehring .....	2	.	1	.
176131	Hepberg .....	1	.	1	.
176132	Hitzhofen .....	3	21	2	.
176137	Kinding, M .....	12	762	11	336
176138	Kipfenberg, M .....	20	906	15	389
176139	Kösching, M .....	7	272	6	125
176143	Lenting .....	3	69	2	.
176147	Mindelstetten .....	5	472	4	.
176148	Mörnsheim, M .....	13	1 530	12	657
176149	Nassenfels, M .....	6	.	5	241
176150	Oberdolling .....	2	.	-	-
176153	Pförring, M .....	2	.	2	.
176155	Pollenfeld .....	15	1 165	10	281
176160	Schernfeld .....	14	737	9	314
176161	Stammham .....	1	.	1	.
176164	Titting, M .....	24	1 993	22	882
176165	Walting .....	11	473	9	198
176166	Wellheim, M .....	12	864	9	426
176167	Wettstetten .....	4	143	3	58
<b>177</b>	<b>Erding .....</b>	<b>803</b>	<b>75 834</b>	<b>547</b>	<b>23 209</b>
177112	Berglern .....	14	1 648	5	297
177113	Bockhorn .....	39	4 049	25	983
177114	Buch a.Buchrain .....	19	1 738	14	701
177115	Dorfen, St .....	110	10 608	88	4 519
177116	Eitting .....	17	1 624	10	361
177117	Erding, GKSt .....	37	3 778	24	822
177118	Finsing .....	9	616	5	158
177119	Forstern .....	14	1 051	9	306
177120	Fraunberg .....	33	3 760	18	903
177121	Hohenpolding .....	34	4 117	27	1 170
177122	Inning a.Holz .....	8	549	4	43
177123	Isen, M .....	60	5 170	50	2 562
177124	Kirchberg .....	19	1 326	6	288
177126	Langenpreising .....	24	1 847	14	491
177127	Lengdorf .....	36	3 065	20	872
177130	Moosinning .....	28	4 197	12	244
177131	Neuching .....	19	1 813	12	211
177133	Oberding .....	12	771	4	150
177134	Ottenhofen .....	5	505	4	171
177135	Pastetten .....	28	1 993	19	629
177137	Sankt Wolfgang .....	77	7 908	72	3 900
177138	Steinkirchen .....	18	1 050	14	393
177139	Taufkirchen (Vils) .....	86	7 084	54	1 887
177142	Walpertskirchen .....	19	2 006	11	254
177143	Wartenberg, M .....	21	1 956	10	235
177144	Wörth .....	17	1 605	16	659
<b>178</b>	<b>Freising .....</b>	<b>324</b>	<b>21 235</b>	<b>223</b>	<b>6 279</b>
178113	Allershausen .....	15	1 135	10	402
178115	Attenkirchen .....	14	601	10	193
178116	Au i.d.Hallertau, M .....	11	643	9	199

### 31. Haltungen mit Rindern<sup>\*)</sup> und Rinderbestände in den Gemeinden Bayerns am 3. November 2025

Reg. schl.	Regionale Einheit	Haltungen mit Rindern	Rinder	darunter	
				Haltungen mit Kühen	Kühe
178120	Eching .....	13	652	9	155
178122	Rudelzhausen .....	6	299	4	43
178123	Fahrenzhausen .....	15	1 292	9	450
178124	Freising, GKSt .....	23	1 494	20	514
178125	Gammelsdorf .....	9	414	7	155
178129	Haag a.d.Amper .....	9	483	8	160
178130	Hallbergmoos .....	4	178	3	.
178132	Hörgertshausen .....	5	148	2	.
178133	Hohenkammer .....	19	1 701	11	479
178136	Kirchdorf a.d.Amper .....	22	1 198	14	406
178137	Kranzberg .....	21	1 564	18	797
178138	Langenbach .....	15	1 152	13	350
178140	Marzling .....	7	1 131	3	.
178142	Mauern .....	11	789	6	270
178143	Moosburg a.d.Isar, St .....	15	517	11	105
178144	Nandlstadt, M .....	16	1 098	14	469
178145	Neufahrn b.Freising .....	16	988	7	210
178150	Paunzhausen .....	6	368	4	172
178155	Wang .....	11	269	7	.
178156	Wolfersdorf .....	19	1 323	10	247
178157	Zolling .....	22	1 798	14	240
<b>179</b>	<b>Fürstenfeldbruck .....</b>	<b>163</b>	<b>15 080</b>	<b>101</b>	<b>3 864</b>
179111	Adelshofen .....	9	676	6	220
179113	Alling .....	12	453	5	78
179114	Althegnenberg .....	5	384	3	122
179117	Egenhofen .....	12	946	7	172
179118	Eichenau .....	-	-	-	-
179119	Emmering .....	-	-	-	-
179121	Fürstenfeldbruck, GKSt .....	9	1 135	6	184
179123	Germering, GKSt .....	7	504	4	75
179125	Grafrath .....	4	909	4	450
179126	Gröbenzell .....	1	.	1	.
179128	Hattenhofen .....	2	.	1	.
179130	Jesenwang .....	4	470	3	.
179131	Kottgeisering .....	4	.	3	.
179132	Landsberied .....	8	585	6	254
179134	Maisach .....	28	3 717	18	894
179136	Mammendorf .....	5	613	3	.
179137	Mittelstetten .....	6	332	2	.
179138	Moorenweis .....	24	2 485	11	431
179140	Oberschweinbach .....	2	.	2	.
179142	Olching, St .....	7	.	5	.
179145	Puchheim, St .....	5	250	4	88
179147	Schöngeising .....	2	.	1	.
179149	Türkenfeld .....	7	390	6	155
<b>180</b>	<b>Garmisch-Partenkirchen .....</b>	<b>526</b>	<b>17 037</b>	<b>417</b>	<b>7 630</b>
180112	Bad Kohlgrub .....	40	1 358	34	641
180113	Bad Bayersoien .....	25	1 070	18	533
180114	Eschenlohe .....	24	753	22	334
180115	Ettal .....	10	279	7	81
180116	Farchant .....	15	308	12	128
180117	Garmisch-Partenkirchen, M .....	54	545	48	238
180118	Grainau .....	12	138	5	24
180119	Großweil .....	26	1 218	20	562
180122	Krün .....	12	333	11	124
180123	Mittenwald, M .....	27	279	22	131
180124	Murnau a.Staffelsee, M .....	32	958	21	258
180125	Oberammergau .....	10	307	8	135
180126	Oberau .....	6	79	5	28
180127	Ohlstadt .....	30	751	22	305
180128	Riegsee .....	38	1 367	27	550

### 31. Haltungen mit Rindern<sup>\*)</sup> und Rinderbestände in den Gemeinden Bayerns am 3. November 2025

Reg. schl.	Regionale Einheit	Haltungen mit Rindern	Rinder	darunter	
				Haltungen mit Kühen	Kühe
180129	Saulgrub .....	29	713	22	311
180131	Schwaigen .....	14	737	14	369
180132	Seehausen a.Staffelsee .....	13	503	12	274
180133	Spatzenhausen .....	27	1 521	21	720
180134	Uffing a.Staffelsee .....	46	2 841	40	1 438
180135	Unterammergau .....	22	611	17	281
180136	Wallgau .....	14	368	9	165
<b>181</b>	<b>Landsberg am Lech .....</b>	<b>452</b>	<b>35 841</b>	<b>366</b>	<b>15 774</b>
181111	Apfeldorf .....	18	1 085	17	590
181113	Denklingen .....	29	1 328	23	579
181114	Dießen am Ammersee, M .....	50	4 004	45	1 935
181115	Eching am Ammersee .....	4	371	2	.
181116	Egling a.d.Paar .....	7	587	6	198
181118	Eresing .....	9	1 177	7	552
181120	Finning .....	20	2 149	19	1 191
181121	Fuchstal .....	33	1 482	23	496
181122	Geltendorf .....	18	1 528	12	542
181123	Greifenberg .....	3	.	2	.
181124	Hofstetten .....	13	1 536	12	807
181126	Hurlach .....	10	1 387	6	520
181127	Igling .....	15	1 479	13	523
181128	Kaufering, M .....	7	448	6	212
181129	Kinsau .....	12	541	9	234
181130	Landsberg am Lech, GKSt .....	19	1 121	17	667
181131	Obermeitingen .....	4	56	4	26
181132	Penzing .....	16	1 454	12	526
181133	Vilgertshofen .....	16	1 542	15	766
181134	Prittriching .....	6	387	3	.
181135	Reichling .....	29	1 434	21	600
181137	Rott .....	20	1 590	19	827
181138	Scheuring .....	4	484	3	.
181139	Schondorf am Ammersee .....	2	.	1	.
181140	Schwifling .....	5	376	4	211
181141	Pürgen .....	17	1 335	13	642
181142	Thaining .....	5	453	3	174
181143	Unterdießen .....	10	861	9	437
181144	Utting am Ammersee .....	9	960	9	504
181145	Weil .....	25	2 960	18	928
181146	Windach .....	17	1 149	13	475
<b>182</b>	<b>Miesbach .....</b>	<b>797</b>	<b>34 866</b>	<b>649</b>	<b>17 714</b>
182111	Bad Wiessee .....	16	.	11	.
182112	Bayrischzell .....	22	840	19	414
182114	Fischbachau .....	116	4 808	93	2 458
182116	Gmund a.Tegernsee .....	55	2 479	49	1 334
182119	Hausham .....	34	1 211	27	550
182120	Holzkirchen, M .....	45	2 319	41	1 194
182123	Irschenberg .....	107	4 747	83	2 473
182124	Kreuth .....	24	471	17	166
182125	Miesbach, St .....	78	3 099	64	1 653
182127	Otterfing .....	16	1 293	15	571
182129	Rottach-Egern .....	22	653	18	279
182131	Schliersee, M .....	21	752	17	241
182132	Tegernsee, St .....	2	.	2	.
182133	Valley .....	38	2 992	35	1 622
182134	Waakirchen .....	52	2 167	35	1 056
182136	Wargau .....	93	3 817	78	2 133
182137	Weyarn .....	56	2 581	45	1 344
<b>183</b>	<b>Mühldorf a.Inn .....</b>	<b>914</b>	<b>76 965</b>	<b>706</b>	<b>28 266</b>
183112	Ampfing .....	26	1 755	15	503
183113	Aschau a.Inn .....	25	1 159	19	421
183114	Buchbach, M .....	31	2 956	23	984

### 31. Haltungen mit Rindern<sup>\*)</sup> und Rinderbestände in den Gemeinden Bayerns am 3. November 2025

Reg. schl.	Regionale Einheit	Haltungen mit Rindern	Rinder	darunter	
				Haltungen mit Kühen	Kühe
183115	Egglkofen .....	8	756	8	264
183116	Erharting .....	9	963	6	315
183118	Gars a.Inn, M .....	59	3 603	48	1 614
183119	Haag i.OB, M .....	22	1 742	18	795
183120	Heldenstein .....	22	1 441	15	303
183122	Jettenbach .....	6	443	6	207
183123	Kirchdorf .....	32	2 351	24	1 099
183124	Kraiburg a.Inn, M .....	28	2 658	26	1 119
183125	Lohkirchen .....	22	1 664	16	545
183126	Maitenbeth .....	29	2 566	25	1 290
183127	Mettenheim .....	30	3 735	22	751
183128	Mühdorf a.Inn, St .....	13	904	9	252
183129	Neumarkt-Sankt Veit, St .....	56	6 437	46	2 502
183130	Niederbergkirchen .....	25	2 504	21	1 033
183131	Niedertaufkirchen .....	27	2 745	23	1 041
183132	Oberbergkirchen .....	36	3 064	23	747
183134	Oberneukirchen .....	25	2 466	19	831
183135	Obertaufkirchen .....	56	3 806	43	1 218
183136	Polling .....	46	4 332	21	869
183138	Rattenkirchen .....	9	821	7	256
183139	Rechtmehring .....	43	3 634	39	1 811
183140	Reichertshaim .....	63	4 962	53	2 262
183143	Schönberg .....	36	2 974	27	1 061
183144	Schwindegg .....	28	1 914	23	669
183145	Taufkirchen .....	33	2 860	24	1 229
183147	Unterreit .....	42	3 191	36	1 441
183148	Waldkraiburg, St .....	17	1 697	12	513
183151	Zangberg .....	10	862	9	321
<b>184</b>	<b>München .....</b>	<b>112</b>	<b>6 380</b>	<b>78</b>	<b>2 380</b>
184112	Aschheim .....	2	.	-	-
184113	Baierbrunn .....	3	.	1	.
184114	Brunnthal .....	6	209	5	75
184118	Feldkirchen .....	-	-	-	-
184119	Garching b. München, St .....	1	.	1	.
184120	Gräfelfing .....	1	.	-	-
184121	Grasbrunn .....	2	.	1	.
184122	Grünwald .....	-	-	-	-
184123	Haar .....	1	.	1	.
184127	Höhenkirchen-Siegersbrunn .....	3	121	3	49
184129	Hohenbrunn .....	1	.	-	-
184130	Ismaning .....	1	.	-	-
184131	Kirchheim b.München .....	3	322	-	-
184132	Neuried .....	-	-	-	-
184134	Oberhaching .....	4	9	3	.
184135	Oberschleißheim .....	3	.	2	.
184136	Ottobrunn .....	-	-	-	-
184137	Aying .....	29	1 657	25	771
184138	Planegg .....	-	-	-	-
184139	Pullach i. Isartal .....	-	-	-	-
184140	Putzbrunn .....	3	156	2	.
184141	Sauerlach .....	21	1 750	17	793
184142	Schäftlarn .....	9	353	6	168
184144	Straßlach-Dingharting .....	11	549	7	245
184145	Taufkirchen .....	5	385	3	8
184146	Neubiberg .....	-	-	-	-
184147	Unterföhring .....	-	-	-	-
184148	Unterhaching .....	1	.	1	.
184149	Unterschleißheim, St .....	2	.	-	-
<b>185</b>	<b>Neuburg-Schrobenhausen .....</b>	<b>304</b>	<b>21 579</b>	<b>217</b>	<b>7 729</b>
185113	Aresing .....	20	1 024	12	313
185116	Berg im Gau .....	9	1 147	7	461

### 31. Haltungen mit Rindern<sup>\*)</sup> und Rinderbestände in den Gemeinden Bayerns am 3. November 2025

Reg. schl.	Regionale Einheit	Haltungen mit Rindern	Rinder	darunter	
				Haltungen mit Kühen	Kühe
185118	Bergheim .....	9	952	8	401
185123	Brunnen .....	6	339	4	.
185125	Burgheim, M .....	41	2 693	25	652
185127	Ehekirchen .....	37	2 823	28	1 178
185131	Gachenbach .....	20	1 474	14	606
185139	Karlshuld .....	7	262	5	80
185140	Karlskron .....	14	685	12	301
185143	Langenmosen .....	19	1 809	15	644
185149	Neuburg a.d.Donau, GKSt .....	15	727	12	265
185150	Oberhausen .....	8	269	3	80
185153	Rennertshofen, M .....	40	3 898	28	1 343
185157	Rohrenfels .....	7	309	7	151
185158	Schrobenhausen, St .....	27	1 690	18	572
185163	Königsmoos .....	14	1 008	9	421
185166	Waidhofen .....	7	416	7	.
185168	Weichering .....	4	54	3	5
<b>186</b>	<b>Pfaffenhofen a.d.Ilm .....</b>	<b>254</b>	<b>15 786</b>	<b>192</b>	<b>5 923</b>
186113	Baar-Ebenhausen .....	-	-	-	-
186116	Ernsgaden .....	-	-	-	-
186122	Geisenfeld, St .....	9	175	6	41
186125	Gerolsbach .....	43	4 144	28	1 571
186126	Hettenshausen .....	9	311	7	147
186128	Hohenwart, M .....	30	2 014	26	853
186130	Illmünster .....	6	234	4	98
186132	Jetzendorf .....	14	907	11	362
186137	Manching, M .....	5	.	3	.
186139	Münchsmünster .....	2	.	2	.
186143	Pfaffenhofen a.d.Ilm, St .....	38	1 617	27	581
186144	Pömbach .....	6	427	5	147
186146	Reichertshausen .....	14	1 067	12	446
186147	Reichertshofen, M .....	8	461	4	184
186149	Rohrbach .....	7	248	6	98
186151	Scheyern .....	19	1 799	17	724
186152	Schweitenkirchen .....	21	1 568	15	317
186158	Vohburg a.d.Donau, St .....	7	446	6	208
186162	Wolnzach, M .....	16	296	13	124
<b>187</b>	<b>Rosenheim .....</b>	<b>1 809</b>	<b>124 894</b>	<b>1 522</b>	<b>61 672</b>
187113	Amerang .....	54	4 135	47	1 867
187114	Aschau i. Chiemgau .....	52	1 101	36	506
187116	Babensham .....	65	5 680	55	2 674
187117	Bad Aibling, St .....	54	4 500	48	2 460
187118	Bernau a.Chiemsee .....	48	2 325	38	1 183
187120	Brannenburg .....	36	2 296	31	1 061
187121	Breitbrunn a.Chiemsee .....	13	1 118	9	538
187122	Bruckmühl, M .....	59	5 581	54	3 051
187124	Edling .....	28	1 849	26	897
187125	Eggstätt .....	25	1 826	24	1 006
187126	Eiselfing .....	62	5 234	55	2 669
187128	Bad Endorf, M .....	55	3 827	54	2 063
187129	Bad Feilnbach .....	101	6 539	89	3 351
187130	Feldkirchen-Westerham .....	53	4 592	42	1 891
187131	Flintsbach a.Inn .....	13	1 298	13	665
187132	Frasdorf .....	54	1 763	40	820
187134	Griesstätt .....	36	3 087	33	1 491
187137	Großkarolinenfeld .....	38	3 310	35	1 758
187138	Gstadt a.Chiemsee .....	12	1 179	11	591
187139	Halfing .....	31	3 261	25	1 372
187142	Schechen .....	41	3 870	35	2 067
187145	Höslwang .....	32	2 266	30	1 114
187148	Kiefersfelden .....	20	857	19	391
187150	Kolbermoor, St .....	9	526	6	210

### 31. Haltungen mit Rindern<sup>\*)</sup> und Rinderbestände in den Gemeinden Bayerns am 3. November 2025

Reg. schl.	Regionale Einheit	Haltungen mit Rindern	Rinder	darunter	
				Haltungen mit Kühen	Kühe
187154	Neubeuern, M .....	24	1 583	20	818
187156	Nußdorf a.Inn .....	27	1 435	22	695
187157	Oberaudorf .....	43	1 087	35	436
187159	Pfaffing .....	51	4 766	44	2 319
187162	Prien a.Chiemsee, M .....	44	1 930	32	986
187163	Prutting .....	20	1 049	16	542
187164	Ramerberg .....	10	621	9	300
187165	Raubling .....	29	2 338	27	1 150
187167	Riedering .....	79	3 800	59	1 838
187168	Rimsting .....	35	1 510	26	780
187169	Rohrdorf .....	46	1 570	29	663
187170	Rott a.Inn .....	28	2 151	27	1 071
187172	Samerberg .....	65	2 173	47	1 070
187173	Schonstett .....	8	1 015	7	473
187174	Söchtenau .....	38	2 925	30	1 449
187176	Soyen .....	50	2 717	40	1 208
187177	Stephanskirchen .....	23	1 147	15	470
187179	Tuntenhausen .....	104	9 417	95	4 806
187181	Vogtareuth .....	46	5 740	42	2 874
187182	Wasserburg a.Inn, St .....	13	976	10	415
187186	Albaching .....	35	2 924	35	1 613
<b>188</b>	<b>Starnberg .....</b>	<b>163</b>	<b>10 233</b>	<b>121</b>	<b>4 354</b>
188113	Berg .....	32	719	18	244
188117	Andechs .....	17	1 656	16	810
188118	Feldafing .....	1	.	1	.
188120	Gauting .....	9	571	6	140
188121	Gilching .....	6	.	5	.
188124	Herrsching a.Ammersee .....	9	479	5	184
188126	Inning a.Ammersee .....	15	1 120	12	390
188127	Krailling .....	-	-	-	-
188132	Seefeld .....	14	591	9	89
188137	Pöcking .....	12	1.079	10	571
188139	Starnberg, St .....	12	435	8	219
188141	Tutzing .....	15	1 637	13	743
188144	Weßling .....	8	699	7	358
188145	Wörthsee .....	13	988	11	477
<b>189</b>	<b>Traunstein .....</b>	<b>1 476</b>	<b>100 380</b>	<b>1 184</b>	<b>43 773</b>
189111	Altenmarkt a.d.Alz .....	23	1 762	19	837
189113	Bergen .....	32	1 398	21	582
189114	Chieming .....	37	2 760	27	1 057
189115	Engelsberg .....	45	4 203	35	1 275
189118	Fridolfing .....	61	5 515	47	2 244
189119	Grabenstätt .....	43	3 673	37	1 681
189120	Grassau, M .....	36	1 607	29	684
189124	Inzell .....	46	1 040	32	448
189126	Kienberg .....	13	1 259	10	542
189127	Kirchanschöring .....	47	3 730	36	1 487
189129	Marquartstein .....	13	536	8	97
189130	Nußdorf .....	17	1 787	15	860
189133	Obing .....	60	4 434	52	2 147
189134	Palling .....	54	5 445	48	2 547
189135	Petting .....	56	2 986	46	1 237
189137	Pittenhart .....	33	3 155	28	1 493
189139	Reit im Winkl .....	11	263	9	102
189140	Ruhpolding .....	66	1 500	56	516
189141	Schlechting .....	21	787	20	345
189142	Schnaitsee .....	60	5 873	52	2 514
189143	Seeon-Seebruck .....	44	3 927	36	1 693
189145	Siegsdorf .....	62	2 475	41	1 197
189146	Staudach-Egerndach .....	14	630	10	294
189148	Surberg .....	47	1 947	41	1 010

### 31. Haltungen mit Rindern<sup>\*)</sup> und Rinderbestände in den Gemeinden Bayerns am 3. November 2025

Reg. schl.	Regionale Einheit	Haltungen mit Rindern	Rinder	darunter	
				Haltungen mit Kühen	Kühe
189149	Tacherting .....	53	4 297	45	1 668
189150	Taching a.See .....	44	3 373	36	1 601
189152	Tittmoning, St .....	96	8 652	84	3 936
189154	Traunreut, St .....	38	2 751	25	1 125
189155	Traunstein, GKSt .....	58	2 432	44	1 204
189157	Trostberg, St .....	46	4 576	40	1 978
189159	Übersee .....	48	2 078	34	1 010
189160	Unterwössen .....	20	847	15	353
189161	Vachendorf .....	19	1 489	15	665
189162	Waging a.See, M .....	83	5 677	69	2 732
189165	Wonneberg .....	30	1 516	22	612
<b>190</b>	<b>Weilheim-Schongau .....</b>	<b>1 156</b>	<b>71 800</b>	<b>919</b>	<b>34 749</b>
190111	Altenstadt .....	14	889	11	333
190113	Antdorf .....	32	2 979	30	1 383
190114	Bernbeuren .....	73	3 693	54	1 814
190115	Bernried am Starnberger See .....	6	487	4	236
190117	Böbing .....	55	2 678	43	1 316
190118	Burggen .....	43	2 592	39	1 412
190120	Eberfing .....	27	1 463	20	699
190121	Eglfing .....	24	1 766	23	894
190126	Habach .....	15	550	12	223
190129	Hohenfurch .....	15	492	11	256
190130	Hohenpeißenberg .....	17	1 284	14	713
190131	Huglfing .....	24	1 525	17	790
190132	Iffeldorf .....	7	238	7	121
190133	Ingenried .....	21	1 548	17	816
190135	Oberhausen .....	16	1 916	15	967
190136	Obersöchering .....	44	2 544	35	1 264
190138	Pähl .....	24	1 737	24	792
190139	Peißenberg, M .....	47	2 691	34	1 238
190140	Peiting, M .....	88	5 759	74	2 895
190141	Penzberg, St .....	12	574	9	256
190142	Polling .....	38	3 005	31	1 540
190143	Prem .....	31	1 558	24	787
190144	Raisting .....	23	755	16	366
190145	Rottenbuch .....	56	2 607	47	1 394
190148	Schongau, St .....	9	755	6	363
190149	Schwabbruck .....	14	675	13	313
190151	Schwabsoien .....	21	2 004	13	558
190152	Seeshaupt .....	21	1 590	17	862
190153	Sindelsdorf .....	23	1 153	12	537
190154	Steingaden .....	105	5 496	80	2 683
190157	Weilheim i.OB, St .....	46	4 396	35	1 795
190158	Wessobrunn .....	71	3 907	51	1 875
190159	Wielenbach .....	38	3 884	35	1 923
190160	Wildsteig .....	56	2 610	46	1 335
	<b>Oberbayern</b>	<b>12 412</b>	<b>824 854</b>	<b>9 627</b>	<b>342 924</b>

<sup>\*)</sup> Einschließl. Büffel/Bisons.

### 31. Haltungen mit Rindern<sup>\*)</sup> und Rinderbestände in den Gemeinden Bayerns am 3. November 2025

Reg. schl.	Regionale Einheit	Haltungen mit Rindern	Rinder	darunter	
				Haltungen mit Kühen	Kühe
<b>Regierungsbezirk Niederbayern</b>					
<b>Kreisfreie Städte</b>					
<b>261</b>	<b>Landshut, Stadt</b> .....	<b>22</b>	<b>1 438</b>	<b>18</b>	<b>580</b>
<b>262</b>	<b>Passau, Stadt</b> .....	<b>25</b>	<b>1 187</b>	<b>18</b>	<b>446</b>
<b>263</b>	<b>Straubing, Stadt</b> .....	<b>4</b>	<b>198</b>	<b>3</b>	<b>75</b>
<b>Landkreise und Gemeinden</b>					
<b>271</b>	<b>Deggendorf</b> .....	<b>463</b>	<b>25 954</b>	<b>322</b>	<b>8 930</b>
271111	Aholming .....	2	.	1	.
271113	Auerbach .....	40	3 006	27	1 351
271114	Außernzell .....	41	3 163	25	872
271116	Bernried .....	37	982	26	437
271118	Buchhofen .....	-	-	-	-
271119	Deggendorf, GKSt .....	30	1 319	17	407
271122	Grafling .....	27	463	16	101
271123	Grattersdorf .....	27	862	22	372
271125	Hengersberg, M .....	37	4 084	28	1 378
271126	Hunding .....	16	478	14	263
271127	Iggensbach .....	16	773	8	215
271128	Künzing .....	7	514	3	13
271130	Lalling .....	24	1 479	18	555
271132	Metten, M .....	7	115	4	41
271135	Moos .....	2	.	2	.
271138	Niederalteich .....	1	.	1	.
271139	Oberpörling .....	-	-	-	-
271140	Offenberg .....	23	1 264	15	431
271141	Osterhofen, St .....	22	1.393	8	45
271143	Otzing .....	1	.	1	.
271146	Plattling, St .....	1	.	1	.
271148	Schaufling .....	36	1 488	31	725
271149	Schöllnach, M .....	32	2 446	31	1 059
271151	Stephansposching .....	11	303	7	99
271152	Wallerfing .....	-	-	-	-
271153	Winzer, M .....	23	1 658	16	531
<b>272</b>	<b>Freyung-Grafenau</b> .....	<b>678</b>	<b>33 021</b>	<b>541</b>	<b>15 085</b>
272116	Eppenschlag .....	20	1 529	19	769
272118	Freyung, St .....	25	1 455	17	691
272119	Fürsteneck .....	6	978	6	411
272120	Grafenau, St .....	69	3 281	47	1 300
272121	Grainet .....	33	1 607	27	756
272122	Haidmühle .....	15	195	14	87
272126	Hinterschmiding .....	31	1 609	23	739
272127	Hohenau .....	44	1 565	35	720
272128	Innernzell .....	18	1 058	15	487
272129	Jandelsbrunn .....	51	3 364	38	1 651
272134	Mauth .....	18	254	13	76
272136	Neureichenau .....	32	1 571	29	744
272138	Perlesreut, M .....	39	2 448	35	1 152
272139	Philippsreut .....	4	56	4	26
272140	Ringelai .....	14	649	11	276
272141	Röhrnbach, M .....	38	2 847	31	1 489
272142	Saldenburg .....	6	412	6	184
272143	Sankt Oswald-Riedlhütte .....	12	268	10	143
272145	Schöfweg .....	7	126	7	76
272146	Neuschönau .....	22	627	15	276
272147	Schönberg, M .....	30	1 660	27	675
272149	Spiegelau .....	14	379	11	143
272150	Thurmansbang .....	31	677	25	293
272151	Waldkirchen, St .....	79	3 813	58	1 677
272152	Zenting .....	20	593	18	244
<b>273</b>	<b>Kelheim</b> .....	<b>177</b>	<b>13 174</b>	<b>112</b>	<b>4 369</b>

### 31. Haltungen mit Rindern<sup>\*)</sup> und Rinderbestände in den Gemeinden Bayerns am 3. November 2025

Reg. schl.	Regionale Einheit	Haltungen mit Rindern	Rinder	darunter	
				Haltungen mit Kühen	Kühe
273111	Abensberg, St .....	13	1 259	11	502
273113	Aiglsbach .....	5	178	3	61
273115	Attenhofen .....	6	94	6	46
273116	Bad Abbach, M .....	6	196	3	70
273119	Biburg .....	2	.	2	.
273121	Essing, M .....	1	.	1	.
273125	Hausen .....	7	536	4	225
273127	Herrngiersdorf .....	8	692	4	144
273133	Ihrlerstein .....	3	.	2	.
273137	Kelheim, St .....	12	757	4	232
273139	Kirchdorf .....	4	679	3	325
273141	Langquaid, M .....	17	1 143	12	376
273147	Mainburg, St .....	4	408	3	.
273152	Neustadt a.d.Donau, St .....	20	1 007	12	405
273159	Painten, M .....	2	.	1	.
273163	Elsendorf .....	3	.	3	.
273164	Riedenburg, St .....	18	1 158	13	456
273165	Rohr i.NB, M .....	13	1 235	8	202
273166	Saal a.d.Donau .....	22	2 279	8	.
273172	Siegenburg, M .....	5	407	5	184
273175	Teugn .....	3	75	1	.
273177	Train .....	-	-	-	-
273178	Volkenschwand .....	2	.	2	.
273181	Wildenberg .....	1	.	1	.
<b>274</b>	<b>Landshut .....</b>	<b>655</b>	<b>58 128</b>	<b>405</b>	<b>14 667</b>
274111	Adlkofen .....	30	1 697	14	212
274112	Aham .....	37	4 763	14	667
274113	Altdorf, M .....	4	407	3	130
274114	Altfraunhofen .....	15	1.855	9	321
274118	Baierbach .....	13	853	8	196
274119	Bayerbach b.Ergoldsbach .....	3	.	2	.
274120	Bodenkirchen .....	50	4 558	36	1 639
274121	Buch a.Erlbach .....	23	1 951	18	557
274124	Eching .....	16	1 243	9	276
274126	Ergolding, M .....	8	873	7	343
274127	Ergoldsbach, M .....	11	.	7	.
274128	Essenbach, M .....	17	1 218	15	265
274132	Furth .....	6	626	2	.
274134	Geisenhausen, M .....	54	5 948	31	1 357
274135	Gerzen .....	11	981	6	235
274141	Hohenthann .....	11	387	5	87
274145	Kröning .....	32	2 665	17	661
274146	Kumhausen .....	16	1 033	6	95
274153	Neufahrn i.NB .....	8	601	6	160
274154	Neufraunhofen .....	15	1 104	8	363
274156	Niederaichbach .....	13	1 021	9	181
274165	Obersüßbach .....	9	1 198	4	.
274172	Pfeffenhausen, M .....	13	1 448	11	535
274174	Postau .....	7	.	5	.
274176	Rottenburg a.d.Laab, St .....	24	1 689	14	285
274179	Schalkham .....	19	1 970	12	457
274182	Tiefenbach .....	15	863	11	362
274183	Velden, M .....	33	2 529	22	622
274184	Vilsbiburg, St .....	58	6 710	38	2 045
274185	Vilsheim .....	12	737	6	189
274187	Weihmichl .....	7	934	6	343
274188	Weng .....	9	1 377	3	.
274191	Wörth a.d.Isar .....	3	.	1	.
274193	Wurmsham .....	27	1 607	21	630
274194	Bruckberg .....	26	1 810	19	483
<b>275</b>	<b>Passau .....</b>	<b>1 013</b>	<b>70 844</b>	<b>804</b>	<b>29 964</b>

### 31. Haltungen mit Rindern<sup>\*)</sup> und Rinderbestände in den Gemeinden Bayerns am 3. November 2025

Reg. schl.	Regionale Einheit	Haltungen mit Rindern	Rinder	darunter	
				Haltungen mit Kühen	Kühe
275111	Aicha vorm Wald .....	17	1 191	14	479
275112	Aidenbach, M .....	4	184	2	.
275114	Aldersbach .....	18	1 580	13	523
275116	Bad Füssing .....	14	943	10	238
275117	Beutelsbach .....	8	476	6	.
275118	Breitenberg .....	54	2 520	44	1 276
275119	Büchlberg .....	17	2 120	17	1 087
275120	Eging a.See, M .....	14	451	9	140
275121	Fürstenstein .....	14	1 042	12	542
275122	Fürstenzell, M .....	33	2 389	23	582
275124	Bad Griesbach i.Rottal, St .....	26	1 460	18	336
275125	Haarbach .....	19	666	15	198
275126	Hauzenberg, St .....	71	6 685	58	3 448
275127	Hofkirchen, M .....	35	2 536	26	792
275128	Hutthurm, M .....	36	3 384	30	1 723
275130	Kirchham .....	4	455	4	166
275131	Kößlarn, M .....	13	798	10	357
275132	Malching .....	13	957	12	308
275133	Neuburg a.Inn .....	18	520	14	209
275134	Neuhaus a.Inn .....	4	92	3	27
275135	Neukirchen vorm Wald .....	22	2 067	20	1 028
275137	Oberzell, M .....	12	1 278	11	641
275138	Ortenburg, M .....	46	2 204	32	799
275141	Pocking, St .....	10	871	7	61
275143	Rotthalmünster, M .....	17	597	13	179
275144	Ruderting .....	9	366	7	180
275145	Ruhstorf a.d.Rott, M .....	13	416	8	72
275146	Salzweg .....	29	2 414	23	1 087
275148	Sonnen .....	17	1 041	16	508
275149	Tettenweis .....	12	1 182	7	29
275150	Thyrnau .....	32	3 516	28	1 821
275151	Tiefenbach .....	49	2 692	37	1 041
275152	Tittling, M .....	19	1 562	16	733
275153	Untergriesbach, M .....	74	6 078	59	2 623
275154	Vilshofen an der Donau, St .....	42	2 274	35	957
275156	Wegscheid, M .....	98	5 935	76	2 722
275159	Windorf, M .....	62	4 158	53	1 973
275160	Witzmannsberg .....	18	1 744	16	839
<b>276</b>	<b>Regen .....</b>	<b>747</b>	<b>35 579</b>	<b>577</b>	<b>15 679</b>
276111	Achslach .....	27	904	23	434
276113	Arnbruck .....	24	974	18	402
276115	Bayerisch Eisenstein .....	-	-	-	-
276116	Bischofsmais .....	29	1 372	20	564
276117	Bodenmais, M .....	11	323	8	103
276118	Böbrach .....	27	1 034	20	307
276120	Drachselsried .....	28	1 107	19	449
276121	Frauenau .....	9	257	8	129
276122	Geiersthal .....	22	1 153	19	433
276123	Gotteszell .....	12	474	9	206
276126	Kirchberg i.Wald .....	67	3 379	45	1 655
276127	Kirchdorf i.Wald .....	35	1 944	28	947
276128	Kollnburg .....	77	4 847	66	2 184
276129	Langdorf .....	29	854	23	461
276130	Lindberg .....	12	230	11	133
276134	Patersdorf .....	16	792	13	349
276135	Prackenbach .....	50	1 969	34	768
276138	Regen, St .....	64	4 302	53	1 993
276139	Rinchnach .....	51	2 857	40	1 341
276142	Ruhmannsfelden, M .....	8	251	7	142
276143	Teisnach, M .....	21	1 005	17	434
276144	Viechtach, St .....	63	2 641	46	1 020

### 31. Haltungen mit Rindern<sup>\*)</sup> und Rinderbestände in den Gemeinden Bayerns am 3. November 2025

Reg. schl.	Regionale Einheit	Haltungen mit Rindern	Rinder	darunter	
				Haltungen mit Kühen	Kühe
276146	Zachenberg .....	33	1 680	23	737
276148	Zwiesel, St .....	32	1 230	27	488
<b>277</b>	<b>Rottal-Inn .....</b>	<b>1 099</b>	<b>97 753</b>	<b>682</b>	<b>27 282</b>
277111	Arnstorf, M .....	63	6 013	39	1 400
277112	Bayerbach .....	14	1 064	7	220
277113	Bad Birnbach, M .....	51	3 294	28	878
277114	Dietersburg .....	54	3 983	37	1 348
277116	Eggenfelden, St .....	38	3 471	24	1 092
277117	Eggldham .....	22	1 146	17	288
277118	Ering .....	33	2 176	25	917
277119	Falkenberg .....	59	5 944	33	1 166
277121	Gangkofen, M .....	95	11 607	32	1 443
277122	Geratskirchen .....	13	1 511	9	591
277124	Hebertsfelden .....	50	5 402	39	1 977
277126	Johanniskirchen .....	28	1 749	10	165
277127	Julbach .....	5	280	4	104
277128	Kirchdorf a. Inn .....	11	583	9	220
277131	Malgersdorf .....	8	884	4	121
277133	Massing, M .....	51	6 039	27	1 685
277134	Mitterskirchen .....	30	2 436	23	898
277138	Pfarrkirchen, St .....	43	4 569	29	1 499
277139	Postmünster .....	54	4 581	33	1 405
277140	Reut .....	22	1 296	17	433
277141	Rimbach .....	16	2 272	8	263
277142	Roßbach .....	25	2 055	12	428
277144	Schönau .....	37	3 024	30	1 000
277145	Simbach a. Inn, St .....	29	2 248	23	828
277147	Stubenberg .....	19	740	8	249
277148	Tann, M .....	45	3 010	30	1 073
277149	Triftern, M .....	47	6 082	42	2 511
277151	Unterdietfurt .....	21	2 212	9	386
277152	Wittibreut .....	32	1 906	22	713
277153	Wurmannsquick, M .....	59	4 947	36	1 542
277154	Zeilam .....	25	1 229	16	439
<b>278</b>	<b>Straubing-Bogen .....</b>	<b>496</b>	<b>32 316</b>	<b>410</b>	<b>13 937</b>
278112	Aholfing .....	4	349	3	92
278113	Aiterhofen .....	1	.	1	.
278116	Ascha .....	14	1 431	11	659
278117	Atting .....	1	.	1	.
278118	Bogen, St .....	27	1 246	19	431
278120	Falkenfels .....	11	603	11	311
278121	Feldkirchen .....	-	-	-	-
278123	Geiselhöring, St .....	10	725	7	197
278129	Haibach .....	21	896	15	388
278134	Haselbach .....	20	887	17	432
278139	Hunderdorf .....	21	2 217	10	898
278140	Irlbach .....	2	.	2	.
278141	Kirchroth .....	3	122	3	.
278143	Konzell .....	25	2 274	22	1 031
278144	Laberweinting .....	14	495	12	223
278146	Leiblfing .....	14	351	11	66
278147	Loitzendorf .....	13	1 413	10	602
278148	Mallersdorf-Pfaffenberg, M .....	8	741	5	273
278149	Mariaposching .....	8	342	6	110
278151	Mitterfels, M .....	11	815	10	329
278154	Neukirchen .....	28	1 561	24	644
278159	Niederwinkling .....	12	798	10	269
278167	Oberschneiding .....	1	.	1	.
278170	Parkstetten .....	4	149	2	.
278171	Perasdorf .....	24	1 240	19	568
278172	Perkam .....	-	-	-	-

### 31. Haltungen mit Rindern<sup>\*)</sup> und Rinderbestände in den Gemeinden Bayerns am 3. November 2025

Reg. schl.	Regionale Einheit	Haltungen mit Rindern	Rinder	darunter	
				Haltungen mit Kühen	Kühe
278177	Rain .....	4	.	4	.
278178	Rattenberg .....	29	2 429	28	1 235
278179	Rattiszell .....	20	1 404	18	719
278182	Salching .....	1	.	1	.
278184	Sankt Englmar .....	18	412	16	189
278187	Schwarzach, M .....	41	2 032	36	858
278189	Stallwang .....	21	3 070	20	1 330
278190	Steinach .....	7	452	6	218
278192	Straßkirchen .....	-	-	-	-
278197	Wiesenfeldern .....	52	3 148	43	1 436
278198	Windberg .....	6	311	6	143
<b>279</b>	<b>Dingolfing-Landau .....</b>	<b>231</b>	<b>21 691</b>	<b>113</b>	<b>2 847</b>
279112	Dingolfing, St .....	9	326	6	.
279113	Eichendorf, M .....	29	3 704	11	326
279115	Frontenhausen, M .....	21	2 161	11	332
279116	Gottfrieding .....	2	.	-	-
279122	Landau a.d.Isar, St .....	25	2 141	12	206
279124	Loiching .....	19	1 446	6	138
279125	Mamming .....	10	.	5	46
279126	Marklkofen .....	15	2 427	5	290
279127	Mengkofen .....	13	537	6	78
279128	Moosthenning .....	18	1 766	8	192
279130	Niederviehbach .....	9	607	7	174
279132	Pilsting, M .....	12	2 305	9	231
279134	Reisbach, M .....	18	1 575	11	386
279135	Simbach, M .....	26	1 994	15	412
279137	Wallersdorf, M .....	5	132	1	.
	<b>Niederbayern</b>	<b>5 610</b>	<b>391 283</b>	<b>4 005</b>	<b>133 861</b>

<sup>\*)</sup> Einschließl. Büffel/Bisons.

### 31. Haltungen mit Rindern<sup>\*)</sup> und Rinderbestände in den Gemeinden Bayerns am 3. November 2025

Reg. schl.	Regionale Einheit	Haltungen mit Rindern	Rinder	darunter	
				Haltungen mit Kühen	Kühe
<b>Regierungsbezirk Oberpfalz</b>					
<b>Kreisfreie Städte</b>					
<b>361</b>	<b>Amberg, Stadt</b> .....	<b>22</b>	<b>.</b>	<b>19</b>	<b>535</b>
<b>362</b>	<b>Regensburg, Stadt</b> .....	<b>1</b>	<b>.</b>	<b>-</b>	<b>-</b>
<b>363</b>	<b>Weiden in der Oberpfalz, Stadt</b> .....	<b>29</b>	<b>2 071</b>	<b>22</b>	<b>902</b>
<b>Landkreise und Gemeinden</b>					
<b>371</b>	<b>Amberg-Weizsäckchen</b> .....	<b>541</b>	<b>44 213</b>	<b>442</b>	<b>19 152</b>
371111	Ammerthal .....	5	285	2	.
371113	Auerbach i.d.Opf, St .....	34	3 108	31	1 341
371116	Birgland .....	38	2 818	29	1 416
371118	Ebermannsdorf .....	7	352	5	113
371119	Edelsfeld .....	26	1 125	20	426
371120	Ensdorf .....	11	857	9	423
371121	Freihung, M .....	20	2 148	18	915
371122	Freudenberg .....	46	5 116	38	2 023
371123	Gebenbach .....	9	1 472	9	709
371126	Hahnbach, M .....	41	3 842	33	1 691
371127	Hirschau, St .....	26	1 894	22	799
371128	Hirschbach .....	9	698	9	315
371129	Hohenburg, M .....	11	806	9	374
371131	Illschwang .....	33	3 347	26	1 410
371132	Kastl, M .....	29	2 349	25	985
371135	Königstein, M .....	13	414	8	142
371136	Kümmersbruck .....	15	1 683	13	755
371140	Etzelwang .....	9	806	9	312
371141	Neukirchen b.Sulzbach-Rosenberg .....	28	1 832	21	734
371144	Poppenricht .....	4	299	3	.
371146	Rieden, M .....	4	326	4	175
371148	Schmidmühlen, M .....	16	1 173	12	489
371150	Schnaittenbach, St .....	19	1 035	16	470
371151	Sulzbach-Rosenberg, St .....	14	876	13	372
371154	Ursensollen .....	46	3 190	35	1 478
371156	Vilseck, St .....	25	2 091	20	958
371157	Weigendorf .....	3	271	3	123
<b>372</b>	<b>Cham</b> .....	<b>1 273</b>	<b>95 925</b>	<b>1 036</b>	<b>39 207</b>
372112	Arnschwang .....	23	3 154	21	1 205
372113	Arrach .....	25	562	19	231
372115	Blaibach .....	22	1 031	19	457
372116	Cham, St .....	77	6 721	56	2 341
372117	Chamerau .....	21	957	16	456
372124	Eschlkam, M .....	87	7 957	75	3 448
372125	Falkenstein, M .....	37	2 323	33	1 125
372126	Furth im Wald, St .....	67	6 501	57	2 594
372128	Gleißenberg .....	6	97	5	32
372130	Grafenwiesen .....	8	299	6	116
372135	Hohenwarth .....	14	682	12	262
372137	Bad Kötzing, St .....	56	2 555	46	1 159
372138	Lam, M .....	20	1 309	15	599
372142	Michelsneukirchen .....	38	3 261	28	1 254
372143	Miltach .....	30	1 618	22	742
372144	Neukirchen b.Hl.Blut, M .....	67	4 303	59	1 897
372146	Pemfling .....	43	3 041	32	996
372147	Pösing .....	4	553	4	276
372149	Reichenbach .....	3	161	3	.
372150	Rettenbach .....	18	548	13	209
372151	Rimbach .....	15	1 227	12	494
372153	Roding, St .....	56	4 366	51	1 848
372154	Rötz, St .....	75	7 614	60	3 220
372155	Runding .....	23	1 865	18	673
372157	Schönthal .....	50	5 226	41	2 125

### 31. Haltungen mit Rindern<sup>\*)</sup> und Rinderbestände in den Gemeinden Bayerns am 3. November 2025

Reg. schl.	Regionale Einheit	Haltungen mit Rindern	Rinder	darunter	
				Haltungen mit Kühen	Kühe
372158	Schorndorf .....	34	2 769	28	1 077
372161	Stamsried, M .....	45	3 699	35	1 415
372163	Tiefenbach .....	31	1 513	24	611
372164	Traitsching .....	40	3 257	31	1 283
372165	Treffelstein .....	16	1 224	15	597
372167	Zell .....	22	1 142	17	473
372168	Waffenbrunn .....	17	964	12	361
372169	Wald .....	18	1 134	13	412
372170	Walderbach .....	16	1 099	15	.
372171	Waldmünchen, St .....	63	5 684	53	2 571
372174	Weiding .....	29	2 626	25	1 047
372175	Willmering .....	10	731	6	127
372177	Zandt .....	30	1 754	25	688
372178	Lohberg .....	17	398	14	164
<b>373</b>	<b>Neumarkt i.d.OPf. ....</b>	<b>524</b>	<b>40 896</b>	<b>407</b>	<b>17 493</b>
373112	Berching, St .....	67	5 021	50	2 157
373113	Berg b.Neumarkt i.d.OPf. ....	31	1 839	26	770
373114	Berggau .....	17	891	11	327
373115	Breitenbrunn, M .....	23	3 182	19	1 498
373119	Deining .....	34	3 070	27	1 182
373121	Dietfurt a.d.Altmühl, St .....	28	2 589	24	1 192
373126	Freystadt, St .....	54	4 685	45	1 712
373134	Hohenfels, M .....	14	1 052	9	361
373140	Lauterhofen, M .....	32	3 581	28	1 744
373143	Lupburg, M .....	6	123	4	31
373146	Mühlhausen .....	28	1 342	18	367
373147	Neumarkt i.d.OPf., GKSt .....	32	1 318	21	600
373151	Parsberg, St .....	10	913	8	381
373153	Pilsach .....	36	2 729	24	1 231
373155	Postbauer-Heng, M .....	9	606	8	272
373156	Pyrbaum, M .....	14	945	12	498
373159	Sengenthal .....	16	1 025	11	359
373160	Seubersdorf i.d.OPf. ....	26	1 768	22	803
373167	Velburg, St .....	47	4 217	40	2 008
<b>374</b>	<b>Neustadt a.d.Waldnaab .....</b>	<b>660</b>	<b>54 374</b>	<b>540</b>	<b>23 569</b>
374111	Altenstadt a.d.Waldnaab .....	10	753	7	258
374117	Eschenbach i.d.OPf., St .....	9	838	8	388
374118	Eslarn, M .....	25	1 495	20	656
374119	Etzenricht .....	3	78	3	.
374121	Floß, M .....	53	5 234	45	2 288
374122	Flossenbürg .....	2	.	2	.
374123	Georgenberg .....	19	1 320	16	649
374124	Grafenwöhr, St .....	9	290	7	113
374127	Irchenrieth .....	3	206	3	.
374128	Kirchendemenreuth .....	25	2 797	22	1 456
374129	Kirchenthumbach, M .....	41	3 542	39	1 711
374131	Kohlberg, M .....	10	908	10	452
374132	Leuchtenberg, M .....	22	1 552	16	654
374133	Luhe-Wildenau, M .....	19	1 363	14	486
374134	Mantel, M .....	5	485	5	237
374137	Moosbach, M .....	60	4 275	46	1 616
374139	Neustadt a.d.Waldnaab, St .....	1	.	1	.
374140	Neustadt am Kulm, St .....	14	1 423	13	680
374144	Parkstein, M .....	11	1 499	10	724
374146	Pirk .....	19	2 047	14	876
374147	Pleystein, St .....	24	2 010	19	897
374148	TrabitZ .....	19	1 778	16	810
374149	Pressath, St .....	16	.	11	.
374150	Püchersreuth .....	11	706	10	275
374154	Schirmitz .....	4	154	1	.
374155	Schlammersdorf .....	14	718	13	321

### 31. Haltungen mit Rindern<sup>\*)</sup> und Rinderbestände in den Gemeinden Bayerns am 3. November 2025

Reg. schl.	Regionale Einheit	Haltungen mit Rindern	Rinder	darunter	
				Haltungen mit Kühen	Kühe
374156	Schwarzenbach .....	2	.	2	.
374157	Speinshart .....	18	2 374	16	971
374158	Störnstein .....	5	576	5	280
374159	Tännesberg, M .....	33	1 877	26	664
374160	Theisseil .....	11	701	10	286
374162	Vohenstrauß, St .....	49	3 604	39	1 569
374163	Vorbach .....	10	1 549	9	599
374164	Waidhaus, M .....	19	1 521	15	624
374165	Waldthurn, M .....	32	2 036	19	808
374166	Weierhammer .....	7	580	5	.
374168	Windischeschenbach, St .....	21	2 510	20	1 184
374170	Bechtsrieth .....	5	393	3	140
<b>375</b>	<b>Regensburg .....</b>	<b>380</b>	<b>29 221</b>	<b>286</b>	<b>10 723</b>
375113	Alteglöfshaus .....	-	-	-	-
375114	Altenstamm .....	20	1 261	15	551
375115	Aufhausen .....	2	.	1	.
375116	Bach a.d.Donau .....	1	.	1	.
375117	Barbing .....	4	367	3	.
375118	Beratzhausen, M .....	30	2 336	24	1 001
375119	Bernhardswald .....	48	3 510	39	1 403
375120	Brennberg .....	24	1 597	21	641
375122	Brunn .....	4	244	-	-
375127	Deuerling .....	3	128	2	.
375130	Donaustauf, M .....	3	.	2	.
375131	Duggendorf .....	5	83	3	24
375143	Hagelstadt .....	2	.	1	.
375148	Hemau, St .....	60	6 431	42	1 990
375153	Holzheim a.Forst .....	8	1 356	4	421
375156	Kallmünz, M .....	16	1 250	12	445
375161	Köfering .....	-	-	-	-
375162	Laaber, M .....	11	715	8	.
375165	Lappersdorf, M .....	5	190	5	83
375170	Mintraching .....	6	347	4	157
375171	Mötzing .....	1	.	1	.
375174	Neutraubling, St .....	1	.	-	-
375175	Nittendorf, M .....	8	563	4	104
375179	Obertraubling .....	4	162	3	58
375180	Pentling .....	5	413	4	151
375181	Pettendorf .....	-	-	-	-
375182	Pfakofen .....	4	364	2	.
375183	Pfatter .....	10	719	5	170
375184	Pielenhofen .....	1	.	1	.
375190	Regenstauf, M .....	28	2 798	25	1 283
375191	Riekofen .....	-	-	-	-
375196	Schierling, M .....	17	1 077	10	318
375199	Sinzing .....	9	482	8	220
375201	Sünching .....	-	-	-	-
375204	Tegernheim .....	-	-	-	-
375205	Thalmassing .....	5	334	5	215
375208	Wenzenbach .....	10	727	9	242
375209	Wiesent .....	9	516	8	245
375210	Wörth a.d.Donau, St .....	13	689	12	321
375211	Wolfsegg .....	3	.	2	.
375213	Zeitlarn .....	-	-	-	-
<b>376</b>	<b>Schwandorf .....</b>	<b>730</b>	<b>57 163</b>	<b>582</b>	<b>23 378</b>
376112	Altendorf .....	12	1 145	7	363
376116	Bodenwöhr .....	17	978	11	331
376117	Bruck i.d.OPf., M .....	13	604	8	202
376119	Burglengenfeld, St .....	18	1 356	11	527
376122	Dieterskirchen .....	21	1 972	19	893
376125	Fensterbach .....	14	1 385	9	457

### 31. Haltungen mit Rindern<sup>\*)</sup> und Rinderbestände in den Gemeinden Bayerns am 3. November 2025

Reg. schl.	Regionale Einheit	Haltungen mit Rindern	Rinder	darunter	
				Haltungen mit Kühen	Kühe
376131	Gleiritsch .....	4	231	3	59
376133	Guteneck .....	25	2 151	20	883
376141	Maxhütte-Haidhof, St .....	12	1 631	8	650
376144	Nabburg, St .....	33	2 179	26	781
376146	Neukirchen-Balbini, M .....	27	3 096	25	1 296
376147	Neunburg vorm Wald, St .....	75	6 946	67	3 086
376148	Niedermurach .....	28	2 199	23	1 005
376149	Nittenau, St .....	38	2 787	32	1 231
376150	Wernberg-Köblitz, M .....	38	1 946	30	738
376151	Oberviechtach, St .....	48	3 675	39	1 667
376153	Pfreimd, St .....	23	2 178	19	1 001
376159	Schmidgaden .....	20	1 518	19	662
376160	Schönsee, St .....	25	1 414	18	658
376161	Schwandorf, GKSt .....	49	4 266	33	1 143
376162	Schwarzach b.Nabburg .....	28	1 678	24	764
376163	Schwarzenfeld, M .....	17	1 168	14	579
376164	Schwarzhofen, M .....	31	2 572	21	990
376167	Stadlern .....	8	255	6	137
376168	Steinberg am See .....	-	-	-	-
376169	Stulln .....	10	1 189	10	629
376170	Teublitz, St .....	5	299	3	.
376171	Teunz .....	23	1 617	20	707
376172	Thanstein .....	22	1 192	18	496
376173	Trausnitz .....	7	809	5	294
376175	Wackersdorf .....	7	713	7	.
376176	Weiding .....	7	379	6	158
376178	Winklarn, M .....	25	1 635	21	641
<b>377</b>	<b>Tirschenreuth .....</b>	<b>505</b>	<b>46 980</b>	<b>411</b>	<b>20 504</b>
377112	Bärnau, St .....	41	4 156	31	1 791
377113	Brand .....	4	97	1	.
377115	Ebnath .....	4	127	3	.
377116	Erbendorf, St .....	33	2 365	28	1 060
377117	Falkenberg, M .....	13	1 732	13	825
377118	Friedenfels .....	8	300	6	148
377119	Fuchsmühl, M .....	6	95	4	22
377127	Immenreuth .....	13	688	10	293
377128	Kastl .....	8	604	5	238
377129	Kemnath, St .....	30	2 271	23	951
377131	Konnernsreuth, M .....	21	1 603	15	560
377132	Krummennaab .....	12	1 438	10	.
377133	Kulmain .....	20	1 282	16	549
377137	Leonberg .....	18	1 999	18	950
377139	Mähring, M .....	40	6 239	34	2 773
377141	Mitterteich, St .....	20	1 828	16	717
377142	Bad Neualbenreuth, M .....	16	1 515	15	627
377143	Neusorg .....	7	230	5	103
377145	Pechbrunn .....	6	547	5	253
377146	Plößberg, M .....	34	3 683	27	1 580
377148	Pullenreuth .....	28	2 367	23	1 092
377149	Reuth b.Erbendorf .....	3	147	3	.
377154	Tirschenreuth, St .....	49	5 399	42	2 527
377157	Waldershof, St .....	26	1 690	20	706
377158	Waldsassen, St .....	26	2 178	21	975
377159	Wiesau, M .....	19	2 400	17	1 087
	<b>Oberpfalz</b>	<b>4 665</b>	<b>372 584</b>	<b>3 745</b>	<b>155 463</b>

<sup>\*)</sup> Einschließl. Büffel/Bisons.

### 31. Haltungen mit Rindern<sup>\*)</sup> und Rinderbestände in den Gemeinden Bayerns am 3. November 2025

Reg. schl.	Regionale Einheit	Haltungen mit Rindern	Rinder	darunter	
				Haltungen mit Kühen	Kühe
<b>Regierungsbezirk Oberfranken</b>					
<b>Kreisfreie Städte</b>					
<b>461</b>	<b>Bamberg, Stadt</b> .....	-	-	-	-
<b>462</b>	<b>Bayreuth, Stadt</b> .....	<b>24</b>	<b>2 719</b>	<b>20</b>	<b>1 322</b>
<b>463</b>	<b>Coburg, Stadt</b> .....	<b>10</b>	<b>712</b>	<b>7</b>	.
<b>464</b>	<b>Hof, Stadt</b> .....	<b>20</b>	<b>1 603</b>	<b>15</b>	.
<b>Landkreise und Gemeinden</b>					
<b>471</b>	<b>Bamberg</b> .....	<b>260</b>	<b>19 573</b>	<b>200</b>	<b>8 494</b>
471111	Altendorf .....	2	.	1	.
471115	Baunach, St .....	3	.	3	.
471117	Bischberg .....	4	.	3	.
471119	Breitengüßbach .....	3	.	3	.
471120	Burgebrach, M .....	21	1 816	17	840
471122	Burgwindheim, M .....	12	1 482	12	648
471123	Buttenheim, M .....	11	512	8	203
471128	Ebrach, M .....	10	722	9	337
471131	Frensdorf .....	12	1 582	8	699
471133	Gerach .....	2	.	2	.
471137	Gundelsheim .....	-	-	-	-
471140	Hallstadt, St .....	2	.	2	.
471142	Heiligenstadt i.OFr., M .....	23	1 465	12	389
471145	Hirschaid, M .....	7	423	7	209
471150	Kemmern .....	2	.	1	.
471151	Königsfeld .....	11	888	9	407
471152	Lauter .....	-	-	-	-
471154	Lisberg .....	2	.	1	.
471155	Litzendorf .....	3	387	3	206
471159	Memmelsdorf .....	4	72	1	.
471165	Oberhaid .....	5	501	4	269
471169	Pettstadt .....	1	.	1	.
471172	Pommersfelden .....	12	834	10	334
471173	Priesendorf .....	4	.	2	.
471174	Rattelsdorf, M .....	8	704	8	325
471175	Reckendorf .....	1	.	-	-
471185	Scheßlitz, St .....	29	1 996	20	822
471186	Schönbrunn i.Steigerwald .....	6	140	6	59
471189	Stadelhofen .....	10	882	9	447
471191	Stegaurach .....	4	216	4	119
471195	Strullendorf .....	7	464	5	235
471207	Viereth-Trunstadt .....	5	.	4	.
471208	Walsdorf .....	9	565	8	246
471209	Wattendorf .....	5	188	4	48
471214	Zapfendorf, M .....	5	106	2	.
471220	Schlüsselselfeld, St .....	15	1 152	11	539
<b>472</b>	<b>Bayreuth</b> .....	<b>530</b>	<b>44 466</b>	<b>397</b>	<b>19 618</b>
472111	Ahorntal .....	25	1 236	16	476
472115	Aufseß .....	16	1 199	14	544
472116	Bad Berneck i.Fichtelgebirge, St .....	19	2 451	15	1 189
472118	Betzenstein, St .....	16	1 578	14	739
472119	Bindlach .....	23	2 739	15	1 268
472121	Bischofsgrün .....	4	85	3	.
472127	Creußen, St .....	33	3 240	24	1 327
472131	Eckersdorf .....	11	748	10	396
472133	Emtmannsberg .....	11	1 923	10	1 037
472138	Fichtelberg .....	8	58	6	22
472139	Gefrees, St .....	23	2 183	19	926
472140	Gesees .....	1	.	1	.
472141	Glashütten .....	-	-	-	-
472143	Goldkronach, St .....	16	1 542	13	763
472146	Haag .....	4	123	3	34

### 31. Haltungen mit Rindern<sup>\*)</sup> und Rinderbestände in den Gemeinden Bayerns am 3. November 2025

Reg. schl.	Regionale Einheit	Haltungen mit Rindern	Rinder	darunter	
				Haltungen mit Kühen	Kühe
472150	Heinersreuth .....	7	348	3	.
472154	Hollfeld, St .....	26	1 765	22	765
472155	Hummeltal .....	11	1 277	6	306
472156	Kirchenpingarten .....	20	2 292	16	1 008
472164	Mehlmeisel .....	7	81	5	37
472166	Mistelbach .....	8	.	6	.
472167	Mistelgau .....	25	1 527	15	694
472175	Pegnitz, St .....	46	4 129	37	1 929
472176	Plankenfels .....	13	700	10	276
472177	Plech, M .....	7	726	5	330
472179	Pottenstein, St .....	22	1 034	16	402
472180	Prebitz .....	13	890	7	386
472184	Schnabelwaid, M .....	4	662	4	324
472188	Seybothenreuth .....	12	1 473	9	539
472190	Speichersdorf .....	38	2 451	30	1 159
472197	Waischenfeld, St .....	23	2 211	18	878
472198	Warmensteinach .....	6	61	3	11
472199	Weidenberg, M .....	32	2 249	22	997
<b>473</b>	<b>Coburg .....</b>	<b>199</b>	<b>17 023</b>	<b>148</b>	<b>7 154</b>
473112	Ahorn .....	7	492	5	209
473120	Dörfles-Esbach .....	1	.	1	.
473121	Ebersdorf b.Coburg .....	9	789	5	222
473132	Großheirath .....	11	1 243	11	693
473134	Grub a.Forst .....	4	.	4	.
473138	Itzgrund .....	20	1 867	19	857
473141	Lautertal .....	6	422	4	211
473144	Meeder .....	27	1 912	18	822
473151	Neustadt b.Coburg, GKSt .....	32	2 703	23	1 034
473153	Niederfüllbach .....	2	.	2	.
473158	Bad Rodach, St .....	22	1 383	12	429
473159	Rödental, St .....	13	1 069	13	513
473165	Seßlach, St .....	24	2 149	17	980
473166	Sonnefeld .....	10	1 243	7	607
473170	Untersiema .....	3	42	2	.
473174	Weidhausen b.Coburg .....	3	.	1	.
473175	Weitramsdorf .....	5	358	4	174
<b>474</b>	<b>Forchheim .....</b>	<b>197</b>	<b>10 616</b>	<b>152</b>	<b>4 382</b>
474119	Dormitz .....	1	.	1	.
474121	Ebermannstadt, St .....	6	201	4	48
474122	Effeltrich .....	6	404	5	.
474123	Eggolsheim, M .....	8	267	7	95
474124	Egloffstein, M .....	6	255	6	125
474126	Forchheim, GKSt .....	6	202	5	97
474129	Gößweinstein, M .....	20	923	16	437
474132	Gräfenberg, St .....	15	608	12	270
474133	Hallerndorf .....	6	507	5	148
474134	Hausen .....	2	.	2	.
474135	Heroldsbach .....	3	123	3	74
474137	Hetzles .....	4	256	2	.
474138	Hiltlpoltstein, M .....	11	.	5	.
474140	Igensdorf, M .....	14	974	12	457
474143	Kirchehrenbach .....	4	100	4	49
474144	Kleinsendelbach .....	3	.	2	.
474145	Kunreuth .....	8	239	4	89
474146	Langensendelbach .....	3	85	3	32
474147	Leutenbach .....	8	897	6	184
474154	Neunkirchen a.Brand, M .....	15	890	10	397
474156	Obertrubach .....	5	.	4	.
474158	Pinzberg .....	6	371	5	197
474160	Poxdorf .....	3	478	3	.
474161	Pretzfeld, M .....	9	134	6	49

### 31. Haltungen mit Rindern<sup>\*)</sup> und Rinderbestände in den Gemeinden Bayerns am 3. November 2025

Reg. schl.	Regionale Einheit	Haltungen mit Rindern	Rinder	darunter	
				Haltungen mit Kühen	Kühe
474168	Unterleinleiter .....	-	-	-	-
474171	Weilersbach .....	3	94	3	50
474173	Weißenohe .....	2	.	1	.
474175	Wiesenthau .....	3	47	3	30
474176	Wiesental, M .....	17	1 485	13	562
<b>475</b>	<b>Hof .....</b>	<b>421</b>	<b>38 143</b>	<b>339</b>	<b>15 998</b>
475112	Bad Steben, M .....	11	377	9	170
475113	Berg .....	14	940	11	388
475120	Döhlau .....	5	.	4	.
475123	Feilitzsch .....	14	1 722	11	765
475127	Gattendorf .....	10	.	7	.
475128	Geroldgrün .....	6	266	4	114
475136	Helmbrechts, St .....	23	2 507	18	1 155
475137	Issigau .....	2	.	2	.
475141	Köditz .....	16	3 241	14	883
475142	Konradsreuth .....	35	3 427	30	1 460
475145	Leupoldsgrün .....	3	500	2	.
475146	Lichtenberg, St .....	-	-	-	-
475154	Münchberg, St .....	45	3 406	39	1 412
475156	Naila, St .....	16	733	11	334
475158	Oberkotzau, M .....	8	604	6	234
475161	Regnitzlosau .....	21	2 133	18	942
475162	Rehau, St .....	22	1 919	20	836
475165	Schauenstein, St .....	24	1 997	19	.
475168	Schwarzenbach a.d.Saale, St .....	31	3 660	26	1 553
475169	Schwarzenbach a.Wald, St .....	13	514	11	233
475171	Selbitz, St .....	24	2 209	18	1 008
475174	Sparneck, M .....	7	503	6	82
475175	Stammbach, M .....	21	1 489	13	576
475181	Töpen .....	10	1 033	7	471
475182	Trogen .....	1	.	1	.
475184	Weißdorf .....	17	1 441	14	585
475189	Zell im Fichtelgebirge, M .....	22	2 003	18	1 053
<b>476</b>	<b>Kronach .....</b>	<b>166</b>	<b>9 021</b>	<b>126</b>	<b>3 726</b>
476145	Kronach, St .....	24	1 808	20	756
476146	Küps, M .....	10	904	7	291
476152	Ludwigsstadt, St .....	6	739	6	364
476154	Mitwitz, M .....	11	.	8	.
476159	Nordhalben, M .....	2	.	2	.
476164	Pressig, M .....	21	825	12	315
476166	Reichenbach .....	3	245	2	.
476171	Schneckenlohe .....	3	.	1	.
476175	Steinbach a.Wald .....	18	678	12	303
476177	Steinwiesen, M .....	12	280	10	108
476178	Stockheim .....	13	593	10	174
476179	Tettau, M .....	2	.	2	.
476180	Teuschnitz, St .....	7	334	4	169
476182	Tschirm .....	5	133	3	.
476183	Marktrodach, M .....	5	250	5	121
476184	Wallenfels, St .....	3	18	3	10
476185	Weißbrunn .....	8	417	7	207
476189	Wilhelmsthal .....	13	1 038	12	479
<b>477</b>	<b>Kulmbach .....</b>	<b>232</b>	<b>17 584</b>	<b>181</b>	<b>7 629</b>
477117	Grafengehaig, M .....	7	710	7	341
477118	Guttenberg .....	4	.	2	.
477119	Harsdorf .....	3	.	3	.
477121	Himmelkron .....	14	1 690	13	793
477124	Kasendorf, M .....	13	1 058	8	422
477127	Ködnitz .....	9	414	6	196
477128	Kulmbach, GKSt .....	36	2 093	30	877
477129	Kupferberg, St .....	5	281	3	.

### 31. Haltungen mit Rindern<sup>\*)</sup> und Rinderbestände in den Gemeinden Bayerns am 3. November 2025

Reg. schl.	Regionale Einheit	Haltungen mit Rindern	Rinder	darunter	
				Haltungen mit Kühen	Kühe
477135	Ludwigschorgast, M .....	1	.	1	.
477136	Mainleus, M .....	21	1 488	16	664
477138	Marktleugast, M .....	12	1 317	11	591
477139	Marktschorgast, M .....	10	735	5	279
477142	Neudrossenfeld .....	19	2 254	15	950
477143	Neuenmarkt .....	5	370	4	147
477148	Presseck, M .....	11	482	6	207
477151	Rugendorf .....	8	707	7	315
477156	Stadtsteinach, St .....	8	369	7	177
477157	Thurnau, M .....	16	1 021	12	469
477158	Trebgast .....	5	.	5	.
477159	Untersteinach .....	1	.	1	.
477163	Wirsberg, M .....	9	696	7	230
477164	Wonsees, M .....	15	1 395	12	656
<b>478</b>	<b>Lichtenfels .....</b>	<b>160</b>	<b>10 829</b>	<b>113</b>	<b>4 093</b>
478111	Altenkunstadt .....	12	468	9	106
478116	Burgkunstadt, St .....	18	1 852	14	897
478120	Ebensfeld, M .....	28	1 593	15	248
478127	Hochstadt a.Main .....	7	.	5	.
478139	Lichtenfels, St .....	28	1 942	20	640
478143	Marktgraitz, M .....	1	.	1	.
478144	Marktzeuln, M .....	2	.	2	.
478145	Michelau i.OFr. ....	2	.	-	-
478155	Redwitz a.d.Rodach .....	6	407	3	.
478165	Bad Staffelstein, St .....	29	1 663	22	722
478176	Weismain, St .....	27	2 273	22	1 106
<b>479</b>	<b>Wunsiedel i.Fichtelgebirge .....</b>	<b>194</b>	<b>16 449</b>	<b>166</b>	<b>6 617</b>
479111	Bad Alexandersbad .....	7	502	7	193
479112	Arzberg, St .....	14	983	11	452
479126	Höchstädt i.Fichtelgebirge .....	9	393	8	166
479127	Hohenberg a.d.Eger, St .....	5	121	3	35
479129	Kirchenlamitz, St .....	21	1 765	20	828
479135	Marktleuthen, St .....	13	1 070	13	484
479136	Marktredwitz, GKSt .....	24	2 096	21	913
479138	Nagel .....	4	97	4	42
479145	Röslau .....	9	728	9	347
479147	Schirnding, M .....	6	325	4	128
479150	Schönwald, St .....	5	251	4	87
479152	Selb, GKSt .....	19	1 623	16	620
479158	Thiersheim, M .....	9	782	7	236
479159	Thierstein, M .....	5	564	5	228
479161	Tröstau .....	8	968	5	287
479166	Weißensstadt, St .....	19	2 407	17	958
479169	Wunsiedel, St .....	17	1 774	12	613
	<b>Oberfranken</b>	<b>2 413</b>	<b>188 738</b>	<b>1 864</b>	<b>80 104</b>

<sup>\*)</sup> Einschließl. Büffel/Bisons.

### 31. Haltungen mit Rindern<sup>\*)</sup> und Rinderbestände in den Gemeinden Bayerns am 3. November 2025

Reg. schl.	Regionale Einheit	Haltungen mit Rindern	Rinder	darunter	
				Haltungen mit Kühen	Kühe
<b>Regierungsbezirk Mittelfranken</b>					
<b>Kreisfreie Städte</b>					
<b>561</b>	<b>Ansbach, Stadt</b> .....	<b>37</b>	<b>2 715</b>	<b>25</b>	<b>848</b>
<b>562</b>	<b>Erlangen, Stadt</b> .....	<b>26</b>	<b>1 996</b>	<b>19</b>	<b>847</b>
<b>563</b>	<b>Fürth, Stadt</b> .....	<b>15</b>	<b>1 246</b>	<b>11</b>	<b>500</b>
<b>564</b>	<b>Nürnberg, Stadt</b> .....	<b>13</b>	<b>644</b>	<b>12</b>	<b>233</b>
<b>565</b>	<b>Schwabach, Stadt</b> .....	<b>12</b>	<b>766</b>	<b>8</b>	<b>292</b>
<b>Landkreise und Gemeinden</b>					
<b>571</b>	<b>Ansbach</b> .....	<b>1 000</b>	<b>97 213</b>	<b>733</b>	<b>35 916</b>
571111	Adelshofen .....	15	1 083	10	340
571113	Arberg, M .....	18	1 094	14	442
571114	Aurach .....	20	1 474	17	578
571115	Bechhofen, M .....	28	2 020	25	742
571122	Bruckberg .....	4	784	4	341
571125	Buch a.Wald .....	13	1 871	10	777
571127	Burgoberbach .....	7	905	4	286
571128	Burk .....	4	81	2	.
571130	Colmberg, M .....	25	2 744	17	1 183
571132	Dentlein a.Forst, M .....	4	578	3	.
571134	Diebach .....	11	818	7	273
571135	Diethofen, M .....	33	2 654	26	1 031
571136	Dinkelsbühl, GKSt .....	37	5 314	26	1 563
571137	Dombühl, M .....	6	1 115	4	444
571139	Dürrwangen, M .....	6	547	3	177
571141	Ehingen .....	17	1 666	14	589
571145	Feuchtwangen, St .....	87	8 141	65	3 054
571146	Flachlanden, M .....	19	1 789	16	703
571152	Gepsattel .....	12	820	10	288
571154	Gerolfingen .....	10	1 613	6	520
571155	Geslau .....	23	3 316	19	1 445
571165	Heilsbronn, St .....	18	1 637	16	634
571166	Herrieden, St .....	41	1 869	26	471
571169	Insingen .....	9	988	7	360
571170	Langfurth .....	5	937	5	397
571171	Lehrberg, M .....	11	1 386	8	561
571174	Leutershausen, St .....	43	4 348	33	1 688
571175	Lichtenau, M .....	21	1 875	12	451
571177	Merkendorf, St .....	15	1 654	10	608
571178	Mitteleschenbach .....	16	780	12	263
571179	Mönchsroth .....	7	544	6	250
571180	Neuendettelsau .....	17	1 684	13	740
571181	Neusitz .....	4	696	4	304
571183	Oberdachstetten .....	17	3 320	14	1 691
571188	Ohrenbach .....	8	794	7	405
571189	Ornbau, St .....	14	1 292	9	352
571190	Petersaurach .....	16	1 967	14	809
571192	Röckingen .....	13	1 208	10	334
571193	Rothenburg ob der Tauber, GKSt .....	12	1 056	8	473
571194	Rügland .....	12	1 175	8	467
571196	Sachsen b.Ansbach .....	8	474	4	119
571198	Schillingsfürst, St .....	11	724	8	249
571199	Schnelldorf .....	20	2 021	15	656
571200	Schopfloch, M .....	14	673	6	148
571205	Steinsfeld .....	10	521	7	182
571208	Unterschwaningen .....	11	2 023	10	901
571214	Wassertrüdingen, St .....	26	2 438	18	896
571216	Weidenbach, M .....	10	932	6	290
571217	Weihenzell .....	26	3 003	19	1 069
571218	Weiltingen, M .....	23	1 954	18	774
571222	Wettringen .....	10	741	6	166

### 31. Haltungen mit Rindern<sup>\*)</sup> und Rinderbestände in den Gemeinden Bayerns am 3. November 2025

Reg. schl.	Regionale Einheit	Haltungen mit Rindern	Rinder	darunter	
				Haltungen mit Kühen	Kühe
571223	Wieseth .....	12	947	9	226
571224	Wilburgstetten .....	11	1 617	10	718
571225	Windelsbach .....	9	864	7	405
571226	Windsbach, St .....	39	3 184	26	1 024
571227	Wittelshofen .....	19	1 767	12	639
571228	Wörnitz .....	15	1 360	8	254
571229	Wolframs-Eschenbach, St .....	28	2 333	20	959
<b>572</b>	<b>Erlangen-Höchstadt .....</b>	<b>114</b>	<b>7 751</b>	<b>86</b>	<b>3 347</b>
572111	Adelsdorf .....	2	.	2	.
572114	Aurachtal .....	7	649	6	275
572115	Baiersdorf, St .....	5	127	4	65
572119	Bubenreuth .....	-	-	-	-
572120	Buckenhof .....	-	-	-	-
572121	Eckental, M .....	10	920	8	469
572126	Gremsdorf .....	2	.	-	-
572127	Großenseebach .....	-	-	-	-
572130	Hemhofen .....	1	.	1	.
572131	Heroldsberg, M .....	3	.	2	.
572132	Herzogenaurach, St .....	10	1 250	8	419
572133	Heßdorf .....	6	142	5	57
572135	Höchstadt a.d.Aisch, St .....	7	485	5	195
572137	Kalchreuth .....	5	171	2	.
572139	Lonnerstadt, M .....	8	754	7	342
572141	Marloffstein .....	6	336	4	103
572142	Möhrendorf .....	6	523	5	257
572143	Mühlhausen, M .....	4	.	3	68
572147	Oberreichenbach .....	3	246	3	146
572149	Röttenbach .....	-	-	-	-
572154	Spardorf .....	2	.	2	.
572158	Uttenreuth .....	3	.	3	.
572159	Vestenbergsgrauth, M .....	5	350	5	179
572160	Wachenroth, M .....	9	398	6	149
572164	Weisendorf, M .....	10	179	5	56
<b>573</b>	<b>Fürth .....</b>	<b>127</b>	<b>11 435</b>	<b>101</b>	<b>5 042</b>
573111	Ammerndorf, M .....	1	.	1	.
573114	Cadolzburg, M .....	19	1 144	15	495
573115	Großhabersdorf .....	19	1 801	16	807
573120	Langenzenn, St .....	14	1 403	14	607
573122	Oberasbach, St .....	5	329	2	.
573123	Obermichelbach .....	6	.	5	.
573124	Puschendorf .....	1	.	1	.
573125	Roßtal, M .....	16	1 542	12	562
573126	Seukendorf .....	5	541	5	236
573127	Stein, St .....	12	1 146	9	525
573129	Tuchenbach .....	2	.	1	.
573130	Veitsbronn .....	6	590	5	270
573133	Wilhermsdorf, M .....	17	1 859	13	1 096
573134	Zirndorf, St .....	4	.	2	.
<b>574</b>	<b>Nürnberger Land .....</b>	<b>260</b>	<b>14 016</b>	<b>198</b>	<b>6 101</b>
574111	Alfeld .....	6	403	4	173
574112	Altdorf b.Nürnberg, St .....	16	1 462	12	657
574117	Burgthann .....	18	841	14	378
574120	Engelthal .....	9	.	7	.
574123	Feucht, M .....	-	-	-	-
574128	Happurg .....	19	915	13	311
574129	Hartenstein .....	8	502	6	260
574131	Henfenfeld .....	3	.	1	.
574132	Hersbruck, St .....	11	985	11	488
574135	Kirchensittenbach .....	24	746	19	297
574138	Lauf a.d.Pegnitz, St .....	17	665	15	247
574139	Leinburg .....	14	1 255	8	608

### 31. Haltungen mit Rindern<sup>\*)</sup> und Rinderbestände in den Gemeinden Bayerns am 3. November 2025

Reg. schl.	Regionale Einheit	Haltungen mit Rindern	Rinder	darunter	
				Haltungen mit Kühen	Kühe
574140	Neuhaus a.d.Pegnitz, M .....	10	420	10	207
574141	Neunkirchen a.Sand .....	2	.	2	.
574145	Offenhausen .....	11	545	5	147
574146	Ottensoos .....	4	255	4	125
574147	Pommelsbrunn .....	15	488	12	225
574150	Reichenschwand .....	5	249	4	131
574152	Röthenbach a.d.Pegnitz, St .....	3	92	3	.
574154	Rückersdorf .....	1	.	1	.
574155	Schnaittach, M .....	17	1 117	13	451
574156	Schwaig b.Nürnberg .....	-	-	-	-
574157	Schwarzenbruck .....	5	298	3	125
574158	Simmelsdorf .....	13	560	9	223
574160	Velden, St .....	12	807	9	367
574161	Vorra .....	13	335	10	141
574164	Winkelhaid .....	4	123	3	55
<b>575</b>	<b>Neustadt a.d.Aisch-Bad Windsheim .....</b>	<b>443</b>	<b>42 101</b>	<b>339</b>	<b>16 792</b>
575112	Bad Windsheim, St .....	26	2 733	19	967
575113	Baudenbach, M .....	7	1 783	6	857
575115	Burgbernheim, St .....	15	1 428	11	528
575116	Burghaslach, M .....	16	581	15	253
575117	Dachsbach, M .....	9	857	8	352
575118	Diespeck .....	6	1 026	5	401
575119	Dietersheim .....	18	1 505	14	693
575121	Emskirchen, M .....	28	2 737	24	1 181
575122	Ergersheim .....	7	741	3	192
575124	Gallmersgarten .....	8	1 415	6	584
575125	Gerhardshofen .....	4	188	4	87
575127	Gollhofen .....	6	770	5	.
575128	Gutenstetten .....	8	619	6	199
575129	Hagenbüchach .....	10	934	9	444
575130	Hemmersheim .....	10	526	5	182
575133	Illesheim .....	11	833	8	296
575134	Ippesheim, M .....	1	.	-	-
575135	Ipsheim, M .....	12	1 032	10	462
575138	Langenfeld .....	1	.	1	.
575143	Marktbergel, M .....	9	856	6	410
575144	Markt Bibart, M .....	10	.	7	.
575145	Markt Erlbach, M .....	28	4 154	23	1 594
575146	Markt Nordheim, M .....	13	822	9	255
575147	Markt Taschendorf, M .....	9	887	6	337
575150	Münchsteinach .....	12	1 034	10	455
575152	Neuhof a.d.Zenn, M .....	11	981	9	474
575153	Neustadt a.d.Aisch, St .....	22	2 307	17	766
575155	Oberickelsheim .....	6	.	2	.
575156	Oberzenn, M .....	14	743	12	264
575157	Oberscheinfeld, M .....	11	1 272	10	576
575161	Scheinfeld, St .....	13	579	8	191
575163	Simmershofen .....	13	982	7	257
575165	Sugenheim, M .....	20	2 442	16	953
575166	Trautskirchen .....	12	1 111	9	513
575167	Uehlfeld, M .....	9	615	8	245
575168	Uffenheim, St .....	17	1 963	13	766
575179	Weigenheim .....	5	179	3	70
575181	Wilhelmsdorf .....	6	486	5	258
<b>576</b>	<b>Roth .....</b>	<b>356</b>	<b>28 446</b>	<b>257</b>	<b>11 722</b>
576111	Abenberg, St .....	13	782	7	269
576113	Allersberg, M .....	24	1 274	20	552
576117	Büchenbach .....	14	1 124	12	536
576121	Georgensgmünd .....	10	852	10	406
576122	Grading, St .....	33	2 192	21	896
576126	Heideck, St .....	42	2 624	26	1 033

### 31. Haltungen mit Rindern<sup>\*)</sup> und Rinderbestände in den Gemeinden Bayerns am 3. November 2025

Reg. schl.	Regionale Einheit	Haltungen mit Rindern	Rinder	darunter	
				Haltungen mit Kühen	Kühe
576127	Hilpoltstein, St .....	51	4 203	36	1 500
576128	Kammerstein .....	15	1 978	13	891
576132	Schwanstetten, M .....	8	1 002	8	544
576137	Rednitzhembach .....	2	.	2	.
576141	Röttenbach .....	5	.	5	.
576142	Rohr .....	24	2 093	17	1 101
576143	Roth, St .....	27	2 229	17	807
576147	Spalt, St .....	26	1 742	19	797
576148	Thalmässing, M .....	51	4 862	35	1 727
576151	Wendelstein, M .....	11	687	9	349
<b>577</b>	<b>Weißenburg-Gunzenhausen .....</b>	<b>403</b>	<b>40 015</b>	<b>293</b>	<b>14 184</b>
577111	Absberg, M .....	9	644	8	285
577113	Alesheim .....	18	2 013	16	755
577114	Muhr a.See .....	2	.	1	.
577115	Bergen .....	8	606	5	268
577120	Burgsalach .....	12	1 115	6	398
577122	Dittenheim .....	15	1 112	12	404
577125	Ellingen, St .....	15	1 608	12	647
577127	Ettenstatt .....	6	643	5	208
577133	Gnotzheim, M .....	7	588	4	76
577136	Gunzenhausen, St .....	48	4 460	35	1 334
577138	Haundorf .....	19	2 074	16	873
577140	Heidenheim, M .....	20	2 710	17	934
577141	Höttingen .....	10	930	7	424
577148	Langenthalheim .....	7	811	6	.
577149	Markt Berolzheim, M .....	3	291	2	.
577150	Meinheim .....	11	489	7	.
577151	Nennslingen, M .....	11	797	5	188
577158	Pappenheim, St .....	17	1 937	12	860
577159	Pfofeld .....	8	1 328	7	638
577161	Pleinfeld, M .....	20	1 783	13	740
577162	Polsingen .....	18	2.313	16	1 006
577163	Raitenbuch .....	5	837	4	109
577168	Solnhofen .....	2	.	1	.
577172	Theilenhofen .....	19	2 526	8	755
577173	Treuchtlingen, St .....	40	3 143	29	1 016
577177	Weißenburg i.Bay., GKSt .....	40	3 533	29	1 182
577179	Westheim .....	13	1 667	10	611
	<b>Mittelfranken</b>	<b>2 806</b>	<b>248 344</b>	<b>2 082</b>	<b>95 824</b>

<sup>\*)</sup> Einschließl. Büffel/Bisons.

### 31. Haltungen mit Rindern<sup>\*)</sup> und Rinderbestände in den Gemeinden Bayerns am 3. November 2025

Reg. schl.	Regionale Einheit	Haltungen mit Rindern	Rinder	darunter	
				Haltungen mit Kühen	Kühe
<b>Regierungsbezirk Unterfranken</b>					
<b>Kreisfreie Städte</b>					
<b>661</b>	<b>Aschaffenburg, Stadt .....</b>	<b>12</b>	<b>388</b>	<b>11</b>	<b>171</b>
<b>662</b>	<b>Schweinfurt, Stadt .....</b>	<b>3</b>	.	<b>3</b>	.
<b>663</b>	<b>Würzburg, Stadt .....</b>	<b>6</b>	.	<b>3</b>	.
<b>Landkreise und Gemeinden</b>					
<b>671</b>	<b>Aschaffenburg .....</b>	<b>177</b>	<b>5 054</b>	<b>150</b>	<b>2 026</b>
671111	Alzenau, St .....	6	386	5	170
671112	Bessenbach .....	12	390	11	166
671113	Blankenbach .....	2	.	1	.
671114	Karlstein a.Main .....	1	.	-	-
671119	Geiselbach .....	7	186	7	69
671120	Glattbach .....	-	-	-	-
671121	Goldbach, M .....	4	59	3	25
671122	Großostheim, M .....	7	622	5	166
671124	Haibach .....	5	72	2	.
671126	Heigenbrücken .....	2	.	-	-
671127	Heimbuchenthal .....	2	.	-	-
671128	Heinrichsthal .....	2	.	2	.
671130	Hösbach, M .....	20	473	18	213
671133	Johannesberg .....	5	79	5	34
671134	Kahl a.Main .....	1	.	1	.
671135	Kleinkahl .....	11	236	10	95
671136	Kleinostheim .....	2	.	1	.
671138	Krombach .....	6	211	6	82
671139	Laufach .....	6	193	6	68
671140	Mainaschaff .....	-	-	-	-
671141	Mespelbrunn .....	5	.	4	73
671143	Mömbris, M .....	22	383	17	153
671148	Rothenbuch .....	3	58	2	.
671150	Sailauf .....	6	171	6	74
671152	Schöllkrippen, M .....	10	223	10	89
671153	Sommerkahl .....	4	90	4	49
671155	Stockstadt a.Main, M .....	-	-	-	-
671156	Waldaschaff .....	1	.	1	.
671157	Weibersbrunn .....	1	.	1	.
671159	Westerngrund .....	9	428	8	197
671160	Dammbach .....	12	206	11	111
671162	Wiesen .....	3	.	3	.
<b>672</b>	<b>Bad Kissingen .....</b>	<b>247</b>	<b>14 485</b>	<b>195</b>	<b>6 260</b>
672111	Aura a.d.Saale .....	-	-	-	-
672112	Bad Bocklet, M .....	11	722	11	345
672113	Bad Brückenau, St .....	5	95	3	29
672114	Bad Kissingen, GKSt .....	11	331	10	167
672117	Burkardroth, M .....	26	910	22	440
672121	Elfershausen, M .....	4	.	4	.
672122	Euerdorf, M .....	4	.	2	.
672124	Fuchsstadt .....	1	.	1	.
672126	Geroda, M .....	21	.	16	.
672127	Hammelburg, St .....	18	1 080	13	449
672131	Maßbach, M .....	7	342	7	177
672134	Motten .....	17	751	15	331
672135	Münnerstadt, St .....	7	267	5	138
672136	Nüdlingen .....	7	419	6	101
672138	Oberleichtersbach .....	24	2 579	18	1 249
672139	Oberthulba, M .....	7	343	4	155
672140	Oerlenbach .....	6	330	5	151
672142	Ramsthal .....	1	.	1	.
672143	Rannungen .....	2	.	1	.
672145	Riedenberg .....	2	.	1	.

### 31. Haltungen mit Rindern<sup>\*)</sup> und Rinderbestände in den Gemeinden Bayerns am 3. November 2025

Reg. schl.	Regionale Einheit	Haltungen mit Rindern	Rinder	darunter	
				Haltungen mit Kühen	Kühe
672149	Schondra, M .....	18	1 511	14	625
672155	Sulzthal, M .....	-	-	-	-
672157	Thundorf i.UFr. ....	2	.	2	.
672161	Wartmannsroth .....	25	1 808	17	695
672163	Wildflecken, M .....	6	63	5	22
672166	Zeitlofs, M .....	15	828	12	335
<b>673</b>	<b>Rhön-Grabfeld .....</b>	<b>180</b>	<b>9 518</b>	<b>124</b>	<b>3 284</b>
673113	Aubstadt .....	-	-	-	-
673114	Bad Neustadt a.d.Saale, St .....	10	1 165	5	438
673116	Bastheim .....	4	147	2	.
673117	Bischofsheim a.d.Rhön, St .....	26	868	19	317
673123	Fladungen, St .....	7	600	7	.
673126	Großbardorf .....	1	.	-	-
673127	Großeibstadt .....	4	463	3	.
673129	Hausen .....	6	415	5	144
673130	Hendungen .....	4	71	3	.
673131	Herbstadt .....	1	.	1	.
673133	Heustreu .....	1	.	1	.
673134	Höchheim .....	2	.	1	.
673135	Hohenroth .....	1	.	-	-
673136	Hollstadt .....	1	.	1	.
673141	Bad Königshofen i.Grabfeld, St .....	15	918	6	211
673142	Mellrichstadt, St .....	9	837	5	190
673146	Niederlauer .....	2	.	2	.
673147	Nordheim v.d.Rhön .....	4	164	2	.
673149	Oberelsbach, M .....	20	636	16	225
673151	Oberstreu .....	4	207	4	116
673153	Ostheim v.d.Rhön, St .....	6	758	5	.
673176	Rödelmaier .....	1	.	1	.
673160	Saal a.d.Saale, M .....	3	84	2	.
673161	Salz .....	-	-	-	-
673162	Sandberg .....	11	191	10	91
673163	Schönau a.d.Brend .....	3	.	1	.
673167	Sondheim v.d.Rhön .....	5	177	4	72
673170	Stockheim .....	3	89	2	.
673171	Strahlungen .....	1	.	1	.
673172	Sulzdorf a.d.Lederhecke .....	6	387	4	.
673173	Sulzfeld .....	6	112	4	35
673174	Trappstadt, M .....	3	.	-	-
673175	Unsleben .....	1	.	-	-
673182	Willmars .....	3	204	2	.
673183	Wollbach .....	-	-	-	-
673184	Wülfershausen a.d.Saale .....	5	214	5	115
673186	Burglauer .....	1	.	-	-
<b>674</b>	<b>Haßberge .....</b>	<b>199</b>	<b>13 688</b>	<b>137</b>	<b>5 723</b>
674111	Aidhausen .....	12	956	8	383
674118	Breitbrunn .....	5	169	4	127
674120	Bundorf .....	8	1 896	8	1 020
674121	Burgpreppach, M .....	6	633	6	285
674129	Ebelsbach .....	4	98	3	50
674130	Ebern, St .....	16	1 088	14	546
674133	Eltmann, St .....	8	261	6	126
674139	Gädheim .....	2	.	2	.
674147	Haßfurt, St .....	6	.	3	.
674149	Hofheim i.UFr., St .....	9	559	3	139
674153	Riedbach .....	9	.	3	.
674159	Oberaurach .....	8	59	6	21
674160	Kirchlauter .....	4	107	2	.
674163	Knetzgau .....	17	1 064	7	292
674164	Königsberg i.Bay., St .....	11	372	8	150
674171	Maroldsweisach, M .....	15	1 186	11	457

### 31. Haltungen mit Rindern<sup>\*)</sup> und Rinderbestände in den Gemeinden Bayerns am 3. November 2025

Reg. schl.	Regionale Einheit	Haltungen mit Rindern	Rinder	darunter	
				Haltungen mit Kühen	Kühe
674180	Theres .....	7	585	6	314
674184	Pfarrweisach .....	8	445	5	139
674187	Rauhenebrach .....	8	893	7	365
674190	Rentweinsdorf, M .....	10	573	5	288
674195	Sand a.Main .....	1	.	1	.
674201	Stettfeld .....	3	926	2	.
674210	Unternerzbach .....	12	644	10	362
674219	Wonfurt .....	2	.	1	.
674221	Zeil a.Main, St .....	7	436	5	90
674223	Ermershausen .....	1	.	1	.
<b>675</b>	<b>Kitzingen .....</b>	<b>147</b>	<b>12 713</b>	<b>96</b>	<b>4 359</b>
675111	Abtswind, M .....	-	-	-	-
675112	Albertshofen .....	1	.	1	.
675113	Biebelried .....	14	1 852	10	630
675114	Buchbrunn .....	3	.	3	.
675116	Castell .....	5	.	2	.
675117	Dettelbach, St .....	6	714	5	328
675127	Geiselwind, M .....	22	1 717	16	798
675131	Großlangheim, M .....	1	.	1	.
675139	Iphofen, St .....	18	3 187	12	914
675141	Kitzingen, GKSt .....	1	.	1	.
675142	Kleinlangheim, M .....	9	601	6	246
675144	Mainbernheim, St .....	2	.	2	.
675146	Mainstockheim .....	-	-	-	-
675147	Marktbreit, St .....	3	85	2	.
675148	Markt Einersheim, M .....	1	.	1	.
675149	Marktstefl, St .....	3	.	2	.
675150	Martinsheim .....	5	191	2	.
675155	Nordheim a.Main .....	-	-	-	-
675156	Obernreit, M .....	5	342	2	.
675158	Prichsenstadt, St .....	11	725	5	118
675161	Rödelsee .....	-	-	-	-
675162	Rüdenhausen, M .....	2	.	2	.
675165	Schwarzach a.Main, M .....	3	.	1	.
675166	Segnitz .....	1	.	1	.
675167	Seinsheim, M .....	9	736	8	315
675169	Sommerach .....	-	-	-	-
675170	Sulzfeld a.Main .....	-	-	-	-
675174	Volkach, St .....	4	83	2	.
675177	Wiesenbronn .....	3	.	3	.
675178	Wiesentheid, M .....	4	643	1	.
675179	Willanzheim, M .....	11	.	5	.
<b>676</b>	<b>Miltenberg .....</b>	<b>154</b>	<b>7 759</b>	<b>128</b>	<b>3 058</b>
676111	Altenbuch .....	2	.	1	.
676112	Amorbach, St .....	10	687	6	301
676116	Bürgstadt, M .....	5	.	5	.
676117	Collenberg .....	2	.	2	.
676118	Dorfprozelten .....	1	.	1	.
676119	Eichenbühl .....	4	84	4	39
676121	Elsfeld, M .....	4	46	3	18
676122	Erlenbach a.Main, St .....	3	.	1	.
676123	Eschau, M .....	22	344	20	115
676124	Faulbach .....	5	43	4	26
676125	Großheubach, M .....	5	460	3	170
676126	Großwallstadt .....	2	.	2	.
676128	Hausen .....	2	.	2	.
676131	Kirchzell, M .....	14	1 506	11	643
676132	Kleinheubach, M .....	-	-	-	-
676133	Kleinwallstadt, M .....	6	.	3	.
676134	Klingenberg a.Main, St .....	5	94	5	31
676135	Laudenbach .....	2	.	2	.

### 31. Haltungen mit Rindern<sup>\*)</sup> und Rinderbestände in den Gemeinden Bayerns am 3. November 2025

Reg. schl.	Regionale Einheit	Haltungen mit Rindern	Rinder	darunter	
				Haltungen mit Kühen	Kühe
676136	Leidersbach .....	3	.	3	.
676139	Miltenberg, St .....	11	869	9	315
676140	Mömlingen .....	5	164	4	.
676141	Mönchberg, M .....	2	.	1	.
676143	Neunkirchen .....	2	.	2	.
676144	Niedernberg .....	3	.	2	.
676145	Obernburg a.Main, St .....	9	317	9	165
676151	Röllbach .....	1	.	-	-
676153	Rüdenau .....	-	-	-	-
676156	Schneeberg, M .....	4	389	4	166
676158	Stadtprozelten, St .....	4	.	4	.
676160	Sulzbach a.Main, M .....	4	124	3	38
676165	Weilbach, M .....	11	592	11	319
676169	Wörth a.Main, St .....	1	.	1	.
<b>677</b>	<b>Main-Spessart .....</b>	<b>183</b>	<b>7 806</b>	<b>144</b>	<b>2 157</b>
677114	Arnstein, St .....	15	497	13	212
677116	Aura i.Singgrund .....	7	99	7	46
677119	Birkenfeld .....	4	.	2	.
677120	Bischbrunn .....	4	109	4	38
677122	Burgsinn, M .....	9	192	8	89
677125	Erlenbach b.Marktheidenfeld .....	-	-	-	-
677126	Esselbach .....	1	.	1	.
677127	Eußenheim .....	6	480	3	57
677128	Fellen .....	3	181	3	72
677129	Frammersbach, M .....	6	49	4	20
677131	Gemünden a.Main, St .....	10	312	8	61
677132	Gössenheim .....	1	.	1	.
677133	Gräfendorf .....	7	271	5	68
677135	Hafenlohr .....	1	.	-	-
677137	Hasloch .....	2	.	1	.
677142	Himmelstadt .....	1	.	-	-
677146	Karbach, M .....	4	.	2	.
677148	Karlstadt, St .....	15	848	12	341
677149	Karsbach .....	4	.	3	.
677151	Kreuzwertheim, M .....	3	54	3	25
677154	Triefenstein, M .....	5	241	4	113
677155	Lohr a.Main, St .....	18	381	15	154
677157	Marktheidenfeld, St .....	8	269	6	69
677159	Mittelsinn .....	5	387	5	152
677164	Neuendorf .....	-	-	-	-
677165	Neuhütten .....	2	.	2	.
677166	Neustadt a.Main .....	1	.	1	.
677169	Obersinn, M .....	4	143	4	60
677170	Partenstein .....	7	116	6	43
677172	Rechtenbach .....	-	-	-	-
677175	Retzstadt .....	2	.	1	.
677177	Rieneck, St .....	4	33	4	16
677178	Roden .....	4	339	2	.
677181	Rothenfels, St .....	2	.	2	.
677182	Schollbrunn .....	2	.	2	.
677186	Steinfeld .....	8	.	3	.
677189	Thüngen, M .....	2	.	2	.
677193	Urspringen .....	-	-	-	-
677200	Wiesthal .....	2	.	1	.
677203	Zellingen, M .....	4	134	4	67
<b>678</b>	<b>Schweinfurt .....</b>	<b>144</b>	<b>12 146</b>	<b>74</b>	<b>3 155</b>
678115	Bergtheim .....	4	122	1	.
678122	Dingolshausen .....	1	.	1	.
678123	Dittelbrunn .....	8	206	5	63
678124	Donnersdorf .....	4	314	3	92
678128	Euerbach .....	4	.	-	-

### 31. Haltungen mit Rindern<sup>\*)</sup> und Rinderbestände in den Gemeinden Bayerns am 3. November 2025

Reg. schl.	Regionale Einheit	Haltungen mit Rindern	Rinder	darunter	
				Haltungen mit Kühen	Kühe
678130	Frankenwinheim .....	5	890	3	.
678132	Geldersheim .....	5	159	2	.
678134	Gerolzhofen, St .....	6	830	3	235
678135	Gochsheim .....	-	-	-	-
678136	Grafenheinfeld .....	-	-	-	-
678138	Grettstadt .....	5	207	2	.
678150	Kolitzheim .....	11	1 127	6	428
678153	Lülsfeld .....	5	251	1	.
678157	Michelau i.Steigerwald .....	5	641	4	.
678160	Niederwern .....	7	876	1	.
678164	Oberschwarzach, M .....	7	445	3	190
678168	Poppenhausen .....	8	646	4	87
678170	Röthlein .....	-	-	-	-
678174	Schonungen .....	4	72	3	.
678175	Schwanfeld .....	4	130	1	.
678176	Schwebheim .....	1	.	1	.
678178	Sennfeld .....	-	-	-	-
678181	Stadtlauringen, M .....	15	1 118	11	371
678183	Sulzheim .....	2	.	2	.
678186	Üchtelhausen .....	4	332	3	129
678190	Waigolshausen .....	3	550	1	.
678192	Wasserlosen .....	6	181	3	.
678193	Werneck, M .....	20	2 470	10	355
678196	Wipfeld .....	-	-	-	-
<b>679</b>	<b>Würzburg .....</b>	<b>146</b>	<b>11 329</b>	<b>82</b>	<b>2 219</b>
679114	Aub, St .....	6	.	2	.
679117	Bergtheim .....	4	.	2	.
679118	Bieberehren .....	10	622	8	218
679122	Bütthard, M .....	5	529	2	.
679124	Eibelstadt, St .....	-	-	-	-
679126	Eisingen .....	1	.	1	.
679128	Erlabrunn .....	1	.	1	.
679130	Estenfeld .....	1	.	-	-
679131	Frickenhausen a.Main, M .....	-	-	-	-
679134	Gaukönigshofen .....	12	1 571	6	190
679135	Gelchsheim, M .....	2	.	1	.
679136	Gerbrunn .....	-	-	-	-
679137	Geroldshausen .....	-	-	-	-
679138	Giebelstadt, M .....	10	956	4	.
679141	Greußenheim .....	3	.	2	.
679142	Güntersleben .....	2	.	-	-
679143	Hausen b.Würzburg .....	4	116	3	29
679144	Helmstadt, M .....	-	-	-	-
679146	Hettstadt .....	1	.	1	.
679147	Höchberg, M .....	-	-	-	-
679149	Holzkirchen .....	1	.	1	.
679153	Kirchheim .....	2	.	1	.
679154	Kist .....	-	-	-	-
679155	Kleinrinderfeld .....	1	.	1	.
679156	Kürnach .....	2	.	2	.
679161	Margetshöchheim .....	-	-	-	-
679164	Neubrunn, M .....	4	147	4	54
679165	Altertheim .....	4	105	4	49
679167	Eisenheim, M .....	1	.	-	-
679169	Oberpleichfeld .....	3	.	1	.
679170	Ochsenfurt, St .....	9	1 106	3	93
679174	Prosselsheim .....	4	.	2	.
679175	Randersacker, M .....	-	-	-	-
679176	Reichenberg, M .....	11	634	8	197
679177	Remlingen, M .....	5	.	3	.
679179	Riedenheim .....	6	538	3	.

### 31. Haltungen mit Rindern<sup>\*)</sup> und Rinderbestände in den Gemeinden Bayerns am 3. November 2025

Reg. schl.	Regionale Einheit	Haltungen mit Rindern	Rinder	darunter	
				Haltungen mit Kühen	Kühe
679180	Rimpar, M .....	2	.	2	.
679182	Röttingen, St .....	10	750	6	.
679185	Rottendorf .....	2	.	1	.
679187	Sommerhausen, M .....	-	-	-	-
679188	Sonderhofen .....	7	550	3	.
679192	Tauberrettersheim .....	-	-	-	-
679193	Theilheim .....	-	-	-	-
679194	Thüngersheim .....	-	-	-	-
679196	Uettingen .....	1	.	-	-
679200	Leinach .....	2	.	2	.
679201	Unterpleichfeld .....	3	.	-	-
679202	Veitshöchheim .....	-	-	-	-
679204	Waldbrunn .....	1	.	1	.
679205	Waldbüttelbrunn .....	-	-	-	-
679206	Winterhausen, M .....	3	45	1	.
679209	Zell a.Main, M .....	-	-	-	-
	<b>Unterfranken</b>	<b>1 598</b>	<b>95 229</b>	<b>1 147</b>	<b>32 526</b>

<sup>\*)</sup> Einschließl. Büffel/Bisons.

### 31. Haltungen mit Rindern<sup>\*)</sup> und Rinderbestände in den Gemeinden Bayerns am 3. November 2025

Reg. schl.	Regionale Einheit	Haltungen mit Rindern	Rinder	darunter	
				Haltungen mit Kühen	Kühe
<b>Regierungsbezirk Schwaben</b>					
<b>Kreisfreie Städte</b>					
761	<b>Augsburg, Stadt</b> .....	20	1 451	10	330
762	<b>Kaufbeuren, Stadt</b> .....	23	2 100	22	1 011
763	<b>Kempten (Allgäu), Stadt</b> .....	65	4 666	57	2 615
764	<b>Memmingen, Stadt</b> .....	51	3 747	42	1 800
<b>Landkreise und Gemeinden</b>					
771	<b>Aichach-Friedberg</b> .....	421	38 511	272	11 105
771111	Adelshausen .....	13	757	9	283
771112	Affing .....	30	2 355	20	846
771113	Aichach, St .....	36	3 733	26	1 417
771114	Aindling, M .....	29	2 967	19	986
771122	Dasing .....	36	3 595	18	669
771129	Eurasburg .....	11	761	9	.
771130	Friedberg, St .....	40	2 640	19	493
771140	Hollenbach .....	15	2 108	10	518
771141	Inchenhofen, M .....	20	2 302	15	990
771142	Kissing .....	11	852	7	.
771144	Kühbach, M .....	9	931	7	375
771145	Merching .....	4	110	3	.
771146	Mering, M .....	8	1 010	4	140
771149	Obergriesbach .....	4	350	2	.
771155	Petersdorf .....	13	930	8	288
771156	Pöttmes, M .....	43	3 232	32	1 108
771158	Rehling .....	16	1 076	6	174
771160	Ried .....	17	2 546	11	357
771162	Schiltberg .....	17	1 425	12	592
771163	Schmiechen .....	3	324	2	.
771165	Sielenbach .....	13	1 230	7	222
771168	Steindorf .....	4	641	2	.
771169	Todtenweis .....	7	766	5	322
771176	Baar (Schwaben) .....	22	1 870	19	768
772	<b>Augsburg</b> .....	533	43 689	420	17 924
772111	Adelsried .....	4	40	4	14
772114	Allmannshofen .....	5	231	3	49
772115	Altenmünster .....	19	1 725	15	703
772117	Aystetten .....	-	-	-	-
772121	Biberbach, M .....	15	841	10	164
772125	Bobingen, St .....	15	1 680	10	645
772126	Bonstetten .....	-	-	-	-
772130	Diedorf, M .....	14	1 997	11	878
772131	Dinkelscherben, M .....	64	6 288	53	2 795
772134	Ehingen .....	6	.	5	.
772136	Ellgau .....	9	133	7	65
772137	Emersacker .....	-	-	-	-
772141	Fischach, M .....	22	1 741	18	772
772145	Gablingen .....	4	114	2	.
772147	Gersthofen, St .....	11	797	8	270
772148	Gessertshausen .....	22	2 935	16	1 255
772149	Graben .....	-	-	-	-
772151	Großaitingen .....	4	195	3	.
772156	Heretsried .....	5	.	3	.
772157	Hiltensfingen .....	14	969	10	233
772159	Horgau .....	15	1 263	12	428
772160	Kleinaitingen .....	4	274	3	.
772162	Klosterlechfeld .....	-	-	-	-
772163	Königsbrunn, St .....	9	475	5	185
772166	Kühlenthal .....	2	.	2	.
772167	Kutzenhausen .....	20	2 596	18	1 202
772168	Langenneufnach .....	18	1 254	17	597

### 31. Haltungen mit Rindern<sup>\*)</sup> und Rinderbestände in den Gemeinden Bayerns am 3. November 2025

Reg. schl.	Regionale Einheit	Haltungen mit Rindern	Rinder	darunter	
				Haltungen mit Kühen	Kühe
772170	Langerringen .....	42	3 494	37	1 779
772171	Langweid a. Lech .....	12	1 441	9	380
772177	Meitingen, M .....	14	949	7	226
772178	Mickhausen .....	21	1 530	20	808
772179	Mittelneufnach .....	11	603	8	294
772184	Neusäß, St .....	11	836	8	152
772185	Nordendorf .....	7	760	6	281
772186	Oberottmarshausen .....	6	422	6	196
772197	Scherstetten .....	14	1 212	13	531
772200	Schwabmünchen, St .....	36	1 805	24	709
772202	Stadtbergen, St .....	4	.	3	.
772207	Thierhaupten, M .....	-	-	-	-
772209	Untermeitingen .....	2	.	2	.
772211	Ustersbach .....	8	906	8	533
772214	Walkertshofen .....	10	820	10	448
772215	Wehringen .....	4	329	3	153
772216	Welden, M .....	5	.	1	.
772217	Westendorf .....	5	340	4	146
772223	Zusmarshausen, M .....	20	1 293	16	582
<b>773</b>	<b>Dillingen a.d. Donau .....</b>	<b>398</b>	<b>40 659</b>	<b>271</b>	<b>11 728</b>
773111	Aislingen, M .....	11	746	7	210
773112	Bachhagel .....	8	846	4	121
773113	Bächingen a.d. Brenz .....	3	.	3	.
773116	Binswangen .....	11	1 403	4	136
773117	Bissingen, M .....	35	4 896	27	1 585
773119	Blindheim .....	12	708	8	291
773122	Buttenwiesen .....	31	2 607	21	770
773125	Dillingen a.d. Donau, GKSt .....	30	3 681	19	1 090
773133	Glött .....	12	1 108	12	459
773136	Gundelfingen a.d. Donau, St .....	16	1 088	13	294
773137	Haunsheim .....	4	.	1	.
773139	Höchstädt a.d. Donau, St .....	19	2 578	11	804
773140	Holzheim .....	22	1 951	16	693
773143	Laugna .....	20	2 277	12	520
773144	Lauingen (Donau), St .....	18	1 072	9	297
773146	Lutzingen .....	9	840	8	327
773147	Mödingen .....	12	807	12	327
773150	Finningen .....	17	2 237	9	601
773153	Medlingen .....	10	1 556	4	210
773164	Schwenningen .....	12	1 500	8	555
773170	Syrgenstein .....	5	251	3	12
773179	Villenbach .....	15	1 678	10	433
773182	Wertingen, St .....	37	2 238	28	773
773183	Wittislingen, M .....	2	.	2	.
773186	Ziertheim .....	8	.	7	.
773187	Zöschingen .....	8	864	5	275
773188	Zusamaltheim .....	11	975	8	324
<b>774</b>	<b>Günzburg .....</b>	<b>511</b>	<b>40 999</b>	<b>381</b>	<b>15 161</b>
774111	Aletshausen .....	18	1 248	16	546
774115	Balzhausen .....	16	1 630	12	579
774116	Ursberg .....	15	1 119	11	472
774117	Breienthal .....	15	1 151	12	601
774118	Bubesheim .....	1	.	1	.
774119	Bibertal .....	29	2 517	24	1 154
774121	Burgau, St .....	14	1 070	9	181
774122	Burtenbach, M .....	16	1 027	12	366
774124	Deisenhausen .....	16	980	14	437
774127	Dürrlauringen .....	8	543	5	.
774129	Ebershausen .....	10	352	7	115
774133	Ellzee .....	13	893	8	323
774135	Günzburg, GKSt .....	29	2 841	16	483

### 31. Haltungen mit Rindern<sup>\*)</sup> und Rinderbestände in den Gemeinden Bayerns am 3. November 2025

Reg. schl.	Regionale Einheit	Haltungen mit Rindern	Rinder	darunter	
				Haltungen mit Kühen	Kühe
774136	Gundremmingen .....	8	333	7	145
774140	Haldenwang .....	17	1 579	13	690
774143	Ichenhausen, St .....	23	1 897	12	493
774144	Jettingen-Scheppach, M .....	23	1 468	17	687
774145	Kammeltal .....	23	2 593	21	1 184
774148	Kötz .....	8	.	4	.
774150	Krumbach (Schwaben), St .....	21	1 122	14	457
774151	Landensberg .....	10	465	8	158
774155	Leipheim, St .....	15	592	11	221
774160	Münsterhausen, M .....	16	1 719	9	429
774162	Neuburg a.d.Kammel, M .....	19	1 424	16	582
774166	Aichen .....	21	2 624	18	1 216
774171	Offingen, M .....	6	326	3	.
774174	Rettenbach .....	4	451	2	.
774178	Röfingen .....	4	272	3	.
774185	Thannhausen, St .....	14	1 648	11	379
774189	Wiesenbach .....	11	993	10	480
774191	Waldstetten, M .....	12	482	11	223
774192	Waltenhausen .....	11	678	7	303
774196	Winterbach .....	11	753	9	218
774198	Ziemetshausen, M .....	34	3 462	28	1 388
<b>775</b>	<b>Neu-Ulm .....</b>	<b>208</b>	<b>19 491</b>	<b>164</b>	<b>7 794</b>
775111	Altenstadt, M .....	15	2 336	14	1 193
775115	Bellenberg .....	2	.	2	.
775118	Buch, M .....	29	2 463	23	907
775126	Holzheim .....	6	767	3	80
775129	Illertissen, St .....	20	1 783	17	934
775132	Kellmünz a.d.Iller, M .....	-	-	-	-
775134	Nersingen .....	1	.	1	.
775135	Neu-Ulm, GKSt .....	35	3 106	28	1 364
775139	Elchingen .....	4	719	1	.
775141	Oberroth .....	5	1 200	5	606
775142	Osterberg .....	5	1 333	5	620
775143	Pfaffenhofen a.d.Roth, M .....	18	1 587	16	710
775149	Roggenburg .....	16	1 295	11	406
775152	Senden, St .....	7	473	7	229
775161	Unterroth .....	8	406	6	137
775162	Vöhringen, St .....	2	.	2	.
775164	Weißenhorn, St .....	35	1 846	23	496
<b>776</b>	<b>Lindau (Bodensee) .....</b>	<b>518</b>	<b>26 612</b>	<b>413</b>	<b>13 661</b>
776111	Bodolz .....	2	.	2	.
776112	Gestratz .....	35	1 744	31	1 079
776113	Grünenbach .....	42	1 577	27	793
776114	Heimenkirch, M .....	47	3 184	43	1 821
776115	Hergensweiler .....	19	992	14	479
776116	Lindau (Bodensee), GKSt .....	29	1 592	25	877
776117	Lindenberg i.Allgäu, St .....	9	517	8	261
776118	Maierhöfen .....	34	1 641	21	681
776120	Nonnenhorn .....	-	-	-	-
776121	Oberreute .....	28	1 336	22	718
776122	Opfenbach .....	30	1 806	23	888
776124	Röthenbach (Allgäu) .....	31	914	23	455
776125	Scheidegg, M .....	47	2 016	36	868
776126	Sigmarszell .....	19	1 176	14	500
776127	Stiefenhofen .....	59	2 952	51	1 480
776128	Wasserburg (Bodensee) .....	3	.	2	.
776129	Weiler-Simmerberg, M .....	52	2 361	45	1 335
776130	Weißensberg .....	4	331	3	169
776131	Hergatz .....	28	2 401	23	1 224
<b>777</b>	<b>Ostallgäu .....</b>	<b>1 737</b>	<b>126 444</b>	<b>1 449</b>	<b>63 375</b>
777111	Aitrang .....	47	3 912	42	2 097

### 31. Haltungen mit Rindern<sup>\*)</sup> und Rinderbestände in den Gemeinden Bayerns am 3. November 2025

Reg. schl.	Regionale Einheit	Haltungen mit Rindern	Rinder	darunter	
				Haltungen mit Kühen	Kühe
777112	Biessenhofen .....	23	2 959	22	1 516
777114	Baisweil .....	35	4 919	29	1 388
777118	Bidingen .....	45	2 688	32	1 182
777121	Buchloe, St .....	28	4 131	26	2 055
777124	Eggenthal .....	35	2 868	32	1 412
777125	Eisenberg .....	26	1 828	21	915
777128	Friesenried .....	32	2 554	25	1 275
777129	Füssen, St .....	39	1 967	34	1 019
777130	Germaringen .....	31	2 603	29	1 433
777131	Görisried .....	32	2 191	27	1 079
777135	Hopferau .....	39	2 549	35	1 337
777138	Günzach .....	43	4 405	38	2 457
777139	Irsee, M .....	20	1 946	17	1 038
777140	Jengen .....	36	3 975	33	2 000
777141	Kaltental, M .....	30	2 007	23	831
777144	Kraftisried .....	24	1 635	19	843
777145	Lamerdingen .....	21	2 514	18	1 174
777147	Lechbruck am See .....	22	918	17	379
777149	Lengenwang .....	62	3 498	48	1 810
777151	Marktobendorf, St .....	133	8 605	107	4 294
777152	Mauerstetten .....	22	1 693	17	873
777153	Nesselwang, M .....	29	1 156	22	579
777154	Obergünzburg, M .....	78	7 037	73	3 923
777155	Oberostendorf .....	27	2 923	23	1 541
777157	Osterzell .....	21	1 174	19	528
777158	Pforzen .....	18	1 928	15	1 010
777159	Pfronten .....	42	1 711	34	786
777163	Rieden am Forggensee .....	20	942	16	469
777164	Rieden .....	9	838	7	391
777165	Ronsberg, M .....	27	2 080	22	1 156
777166	Roßhaupten .....	53	4 172	46	2 035
777167	Ruderatshofen .....	39	3 193	33	1 572
777168	Rückholz .....	44	2 408	41	1 377
777169	Schwangau .....	23	803	16	293
777170	Seeg .....	107	6 108	88	3 320
777171	Stötten a.Auerberg .....	80	3 691	65	1 975
777172	Stöttwang .....	25	2 666	19	1 566
777173	Halblech .....	74	3 839	60	1 805
777175	Unterthingau, M .....	57	4 520	43	1 933
777176	Untrasried .....	42	3 196	34	1 576
777177	Waal, M .....	26	1 918	24	1 075
777179	Wald .....	35	1 671	28	947
777182	Westendorf .....	9	1 047	8	527
777183	Rettenbach a.Auerberg .....	27	1 058	22	584
<b>778</b>	<b>Unterallgäu .....</b>	<b>1 299</b>	<b>118 277</b>	<b>1 112</b>	<b>59 030</b>
778111	Amberg .....	4	151	2	.
778113	Apfeltrach .....	20	2 265	16	742
778115	Babenhausen, M .....	25	2 842	19	1 185
778116	Bad Wörishofen, St .....	51	4 963	44	2 143
778118	Benningen .....	8	858	7	433
778119	Böhen .....	40	3 809	36	2 030
778120	Boos .....	14	1 241	12	594
778121	Breitenbrunn .....	36	2 563	29	1 239
778123	Buxheim .....	3	200	2	.
778127	Dirlewang, M .....	26	2 395	24	1 394
778130	Egg a.d.Günz .....	16	3 186	16	1 591
778134	Eppishausen .....	29	2 085	25	802
778136	Erkheim, M .....	33	3 063	27	1 449
778137	Ettringen .....	38	2 994	32	1 672
778139	Fellheim .....	4	391	4	215
778144	Bad Grönenbach, M .....	47	8 718	43	4 869

### 31. Haltungen mit Rindern<sup>\*)</sup> und Rinderbestände in den Gemeinden Bayerns am 3. November 2025

Reg. schl.	Regionale Einheit	Haltungen mit Rindern	Rinder	darunter	
				Haltungen mit Kühen	Kühe
778149	Hawangen .....	17	1 374	10	565
778150	Heimertingen .....	5	1 117	5	588
778151	Holzgünz .....	10	700	6	293
778157	Kirchhaslach .....	25	1 428	19	637
778158	Kirchheim i.Schw., M .....	41	3 059	34	1 220
778161	Kronburg .....	29	2 229	29	1 166
778162	Lachen .....	22	1 722	21	1 005
778163	Lauben .....	15	1 740	15	976
778164	Lautrach .....	7	956	5	487
778165	Legau, M .....	81	5 998	73	3 585
778168	Markt Rettenbach, M .....	77	5 189	67	2 687
778169	Markt Wald, M .....	22	1 969	18	.
778171	Memminger Berg .....	5	555	4	279
778173	Mindelheim, St .....	49	4 250	35	1 677
778177	Niederrieden .....	10	1 911	8	725
778180	Kammlach .....	29	1 900	25	1 010
778183	Oberrieden .....	23	2 096	20	1 036
778184	Oberschöneck .....	18	2 017	17	890
778186	Ottobeuren, M .....	87	8 426	78	4 614
778187	Pfaffenhausen, M .....	24	1 919	22	957
778188	Pleiß .....	11	2 074	10	1 078
778190	Salgen .....	27	3 500	23	2 023
778196	Sonthheim .....	38	3 111	36	1 625
778199	Stetten .....	14	1 196	11	590
778202	Trunkelsberg .....	-	-	-	-
778203	Türkheim, M .....	26	1 332	19	544
778204	Tussenhausen, M .....	29	1 590	24	776
778205	Ungerhausen .....	4	546	3	295
778207	Unteregg .....	39	2 704	33	1 306
778209	Rammingen .....	21	2 125	17	973
778214	Westerheim .....	22	2 191	19	1 011
778216	Wiedergeltingen .....	7	264	5	.
778217	Winterrieden .....	18	1 619	16	807
778218	Wolfertschwenden .....	13	1 597	10	957
778219	Woringen .....	20	1 323	17	641
778221	Kettershausen .....	20	826	20	436
<b>779</b>	<b>Donau-Ries .....</b>	<b>523</b>	<b>45 326</b>	<b>331</b>	<b>14 068</b>
779111	Alerheim .....	11	1 448	5	218
779112	Amerdingen .....	3	142	1	.
779115	Asbach-Bäumenheim .....	2	.	2	.
779117	Auhausen .....	15	2 101	7	417
779126	Buchdorf .....	6	.	5	.
779129	Daiting .....	13	878	8	226
779130	Deiningen .....	3	.	2	.
779131	Donauwörth, GKSt .....	19	1 497	14	477
779136	Ederheim .....	6	187	3	.
779138	Ehingen a.Ries .....	5	428	4	177
779146	Forheim .....	7	674	5	329
779147	Fremdingen .....	17	1 285	13	552
779148	Fünfstetten .....	9	786	3	10
779149	Genderkingen .....	3	85	3	.
779154	Hainsfarth .....	12	1 024	7	300
779155	Harburg (Schwaben), St .....	37	2 695	21	665
779162	Hohenaltheim .....	7	627	4	232
779163	Holzheim .....	9	397	5	.
779167	Huisheim .....	11	1 127	9	501
779169	Kaisheim, M .....	17	872	12	323
779176	Maihingen .....	2	.	2	.
779177	Marktoffingen .....	12	.	5	.
779178	Marxheim .....	21	1 428	17	577
779180	Megesheim .....	7	1 206	6	582

### 31. Haltungen mit Rindern<sup>\*)</sup> und Rinderbestände in den Gemeinden Bayerns am 3. November 2025

Reg. schl.	Regionale Einheit	Haltungen mit Rindern	Rinder	darunter	
				Haltungen mit Kühen	Kühe
779181	Mertingen .....	13	1 201	9	372
779184	Mönchsdeggingen .....	14	623	9	187
779185	Möttingen .....	25	2 077	14	552
779186	Monheim, St .....	39	2 867	25	881
779187	Münster .....	-	-	-	-
779188	Munningen .....	7	695	6	298
779192	Niederschönenfeld .....	10	730	6	303
779194	Nördlingen, GKSt .....	30	3 218	13	631
779196	Oberndorf a.Lech .....	2	.	2	.
779197	Oettingen i.Bay., St .....	27	3 072	19	1 217
779198	Otting .....	11	1 224	8	549
779201	Rain, St .....	19	2 007	15	731
779203	Reimlingen .....	2	.	2	.
779206	Rögling .....	2	.	2	.
779217	Tagmersheim .....	9	1 350	5	316
779218	Tapfheim .....	13	1 236	7	345
779224	Wallerstein, M .....	9	1 098	4	218
779226	Wechingen .....	5	212	2	.
779228	Wemding, St .....	17	1 017	11	351
779231	Wolferstadt .....	15	1 485	9	389
<b>780</b>	<b>Oberallgäu .....</b>	<b>1 623</b>	<b>80 066</b>	<b>1 289</b>	<b>39 147</b>
780112	Altusried, M .....	159	9 975	131	5 439
780113	Balderschwang .....	13	268	9	80
780114	Betzigau .....	57	4 447	50	2 316
780115	Blaichach .....	35	753	27	269
780116	Bolsterlang .....	30	691	21	232
780117	Buchenberg, M .....	45	2 146	37	1 062
780118	Burgberg i.Allgäu .....	18	1 107	17	498
780119	Dietmannsried, M .....	84	6 674	72	3 900
780120	Durach .....	31	1 675	25	712
780121	Fischen i.Allgäu .....	41	1 374	28	470
780122	Haldenwang .....	27	1 980	26	1 020
780123	Bad Hindelang, M .....	60	1 346	46	458
780124	Immenstadt i.Allgäu, St .....	85	4 920	66	2 428
780125	Lauben .....	9	648	8	261
780127	Missen-Wilhams .....	42	1 633	38	867
780128	Oy-Mittelberg .....	89	4 287	65	2 059
780131	Obermaiselstein .....	20	456	10	97
780132	Oberstaufen, M .....	86	2 887	66	1 278
780133	Oberstdorf, M .....	94	2 260	66	827
780134	Ofterschwang .....	42	1 624	38	728
780137	Rettenberg .....	91	4 574	71	1 995
780139	Sonthofen, St .....	60	2 141	45	804
780140	Sulzberg, M .....	77	3 988	61	2 076
780143	Waltenhofen .....	113	6 550	92	3 540
780144	Weitnau, M .....	76	3 919	62	1 835
780145	Wertach, M .....	36	1 842	29	751
780146	Wiggensbach, M .....	60	3 404	46	1 743
780147	Wildpoldsried .....	43	2 497	37	1 402
	<b>Schwaben</b>	<b>7 930</b>	<b>592 038</b>	<b>6 233</b>	<b>258 749</b>

<sup>\*)</sup> Einschließl. Büffel/Bisons.

Aktuelle  
Veröffentlichungen  
unter  
[q.bayern.de/produkte](http://q.bayern.de/produkte)



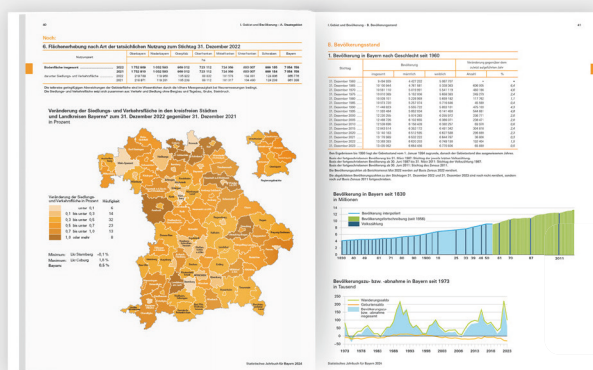
## Statistisches Jahrbuch für Bayern

Das **Statistische Jahrbuch** für Bayern ist das Standardwerk der amtlichen Statistik in Bayern seit 1894. Darin zusammengestellt sind jährlich aktuelle Statistikdaten über Land, Leben, Leute, Politik, Wissenschaft und Wirtschaft in Bayern.

Auf über 700 Seiten enthält es die wichtigsten Ergebnisse aller amtlichen

Statistiken – in Form von Tabellen, Graphiken oder Karten – zum Teil mit langjährigen Vergleichsdaten und Zeitreihen.

Ebenso enthalten sind ausgewählte Strukturdaten für Regierungsbezirke, kreisfreie Städte und Landkreise sowie Regionen Bayerns, für Bund und Länder sowie die EU-Mitgliedstaaten.



### Preise

Buch ..... 39,00 €  
Datei (PDF) ..... 12,00 €

## Bayern kompakt

Das Kompendium **Bayern kompakt** bietet auf knapp 50 Seiten die wichtigsten bayerischen Strukturdaten aus Wirtschaft, Gesellschaft und Politik in Texten, Tabellen und Graphiken.

Es verweist zudem auf weiterführende Informationsmedien des Bayerischen Landesamts für Statistik.

**Heft und Datei kostenlos**

**Bayerisches Landesamt für Statistik – Vertrieb**, Nürnberger Straße 95, 90762 Fürth  
Telefon 0911 98208-6311 | Telefax 0911 98208-96638 | [vertrieb@statistik.bayern.de](mailto:vertrieb@statistik.bayern.de)